

# АНТАЛЬЯ И РЕГИОН СРЕДИЗЕМНОГО МОРЯ



Турция



Мозаика "Нептун". Музей археологии. Антакья

# ТУРЕЦКАЯ РИВЬЕРА


В Анталье горный хребет Тавр, покрытый сосновыми лесами, спускается вниз к лазурному морю, образуя причудливую цепь скалистых выступов и тихих бухточек.



Крепость в Алании. Башня Кызыл. Анталья

Этот район, где 300 дней в году светит солнце, - настоящий рай для любителей позагорать, поплавать, заняться разными видами спорта: серфингом, водными лыжами, парусным спортом, горными походами, спелеологией.

Местность поражает контрастами, например, в марте - апреле здесь можно покататься на горных лыжах утром, а днём поплавать в тёплых водах Средиземного моря.



Важнейшие города древности ожидают вас в сосновых лесах, оливковых и цитрусовых рощах, а также среди пальмовых и банановых плантаций.

Турецкая Ривьера - столица туризма Турции. К вашим услугам полный набор удобств и услуг от гостиниц туристического класса до роскошных отелей. Гостеприимные хозяева Антальи сделают ваш отдых комфортным и приятным.

# АНТАЛЬЯ

Анталья - главный курорт страны, расположена среди великолепного, контрастного пейзажа. Она привлекает гостей своими тенистыми, окаймлёнными пальмами бульварами, отличной гаванью, живописным старым кварталом Калеичи с узкими петляющими улочками и старинными деревянными домами, подпирающими стены древнего города.

С момента своего основания во II в. до н.э. королём Атталосом II, назвавшим город в свою честь, население Антальи постоянно увеличивалось. Римляне, византийцы, сельджуки оккупировали город до того, пока он не оказался под властью правителей Османской империи. Элегантный минарет с каннелюрами мечети Йивли, построенный в центре города сельджукским султаном Алаеддином Кейкубатом в XIII веке, стал символом города. Медресе Каратай (колледж богословия), в районе Калеичи, относится к тому же периоду. Оно является образцом изумительной резьбы по камню эпохи сельджуков. Две главные мечети города времён Османской империи - это мечеть Мурата Паши (XVI век), вызывающая интерес своими декоративными изразцами, и мечеть Текели Мехмета Паши (XVIII век). Недалеко от берега моря стоит небольшая, но заметная



Ворота Гадриана



мечеть Искеле (XIX век). Сооружённая из резного камня на четырёх опорах, она возвышается над естественным источником. Башня Хыдырлык была возведена во II в. н. э. и первоначально служила маяком. Минарет мечети Кесик свидетельствует о богатой истории города, связанной с периодами правления Рима, Византии, сельджуков и оттоманцев.

Когда император Гадриан посетил Анталью в 130 г. н. э., в его честь в городские стены были встроены декоративные трёхарочные ворота. Неподалёку от побережья до сих пор сохранились две башни, стоящие по обе стороны от ворот, а также развалины городских стен. Башня с часами на площади Калекапысы тоже была частью фортификационных сооружений старого города.

Посетив парки Ататюрка и Караалиоглу, откуда вашему взору откроется чудесная панорама города со всевозможной цветовой гаммой экзотических растений, воды лазурного залива, горные массивы, соединяющиеся с небом, вы поймёте, почему Анталья приобрела славу популярного курорта. В парке Аква, расположенном на восточном берегу, можно заняться любым видом водного спорта.

Рядом с Парком культуры построен новый Аквалэнд - парк.



Минарет мечети Ивли. Анталъя



Иконы. Музей археологии. Анталья

Неоднократно отмеченный наградами Центр отдыха на морском побережье Калеичи считается одним из самых красивых в Турции. Здесь можно удовлетворить любые запросы туриста-любителя сувениров, т.к. в Центре расположены многочисленные сувенирные отделы. Имеются рестораны и кафе, причалы для яхт, а также всё необходимое для вашего полноценного отдыха. Прокатитесь на яхте утром и воспользуйтесь тишиной на пристани в послеобеденное время, чтобы отдохнуть. Ночью старые городские стены, освещённые прожекторами, создают атмосферу безмятежности и покоя.

Музей археологии, в котором хранятся находки эпохи палеолита и



**Аквупарк. Анталья**

времён Османской империи, познакомит вас с богатой историей этого района. Музей Ататюрка демонстрирует предметы, которыми пользовался основатель Турецкой Республики. (Открыты ежедневно, кроме понедельника).

Фестиваль кино и искусств “Золотой апельсин”, проводимый в Анталье осенью, привлекает как участников, так и гостей. Древний театр в Аспендосе представляет красивейшее художественное оформление для организованных в его стенах фестивалей, спектаклей и концертов. Например, в июне ежегодно проводится Международный фестиваль оперы и балета. Анталья является также организатором ежегодных ярмарок ювелирных изделий и бижутерии.




**Гавань Калеичи. Анталья**

# ОДНОДНЕВНЫЕ ЭКСКУРСИИ

Что может быть более притягательным, чем изумительный ландшафт горных массивов, лазурного моря и естественной природы? Однако, окрестности Анталии вызывают интерес туристов не только удивительной красотой природы, но и важнейшими историческими памятниками Древнего мира. Предлагаем ознакомиться с программой однодневных экскурсий:

Совершите прогулку к водопаду **Верхний Дюден**, что в 14 км к северо-востоку от Анталии. Зрелище неописуемо! **Водопад Нижний Дюден**, находящийся по пути к пляжу Лара, впадает в море. Здесь вы можете искупаться. В близлежащей зоне отдыха перед вами откроется прекрасный вид на водопады. Обзор будет более полным со стороны моря. **Водопад Куршунлу** и **озеро Нилюфер**, расположенные в 18 км от города, поражают своей естественной красотой.

Песчаный **пляж Лара** протянулся в 12 км к востоку от Анталии. А усыпанный галькой **пляж Коньяалты** протянулся на запад (поблизости от города). Отсюда открывается великолепный вид на цепь горных массивов. Немного дальше - **Национальный парк Олимпос** и **пляж Топчам**, вызывающие не меньшее восхищение туристов. Прекрасен и **остров Сычан**, виднеющийся прямо напротив этого пляжа. В северной части парка выстроились многочисленные кемпинги. Если вы хотите полюбоваться чудесной панорамой местности, поднимитесь в туристический центр отдыха или в ресторан на горе **Тюнектепе**.



Пещера Караин  
Анталья



Театр города Термессос  
Анталья

**Саклыкент**, в 50 км от Анталии, - идеальная курортная зона для занятий зимним спортом. Пролегает она на северных склонах **горы Бакрылы**, на высоте от 1750 до 1900 метров. В марте-апреле вы можете покататься на зимних лыжах утром, в обед отведать деликатесы, приготовленные из свежей рыбы, а после обеда позагорать, поплавать или заняться серфингом. В **парке Дюзлерчамы**, в 20 км севернее города, обитают редкие виды оленей и горных козлов. Они внесены в программу по охране природы. По пути сделайте остановку у изумительного по красоте **каньона Гювер**, глубина которого достигает 115 м.

На восточном склоне **горы Чан**, что в 30 км от Анталии, расположена **пещера Караин**, возраст которой 100.000 лет (относится к эпохе палеолита). Это место древнейшего поселения в Турции. Единственный вход, освещаемый лучами утреннего солнца, ведёт к трём большим смежным залам. Небольшой музей при входе знакомит вас с некоторыми экспонатами, но большая часть находок хранится в различных музеях страны.

На территории **Национального парка горы Гюллюк**, к северо-западу от Анталии, на высокогорном плато (1050 м) возвышается разрушенный город **Термессос**. Первозданный великолепный ландшафт окружает уникальные памятники этого города. У входа в парк открыт Музей флоры и фауны.





Водопад Куршунлу

# НА СЕВЕР ОТ АНТАЛЬИ

Район **Гёллер Бёлгеси**, известный своей нетронутой природой, животным и растительным миром, раскинулся в горной местности в 150 км к северу от Анталыи. **Бурдур** славится по всей Турции не только своими красивыми озёрами, но также коврами и паласами. В городе сохранены прекрасные образцы оттоманской архитектуры, например: Ташода, Коджаода (или Челликбаш), а также особняки Мысырлылар Конакс. Внутреннее убранство и наружная отделка зданий, датируемых XVII веком, демонстрирует подлинную оттоманскую эстетику. (Открыт ежедневно, кроме понедельника). В Археологическом музее города собраны интересные экспонаты со всего района. (Открыт ежедневно, кроме понедельника).

**Озеро Бурдур** со своими замечательными пляжами - желанное место для любителей водных видов спорта. Панорама города и озера предстанет вам во всей своей красе с вершины **горы Сусамлык**. **Пещера Инсую**, находящаяся в 10 км на юг по дороге в Анталыю, тянется в длину на 597 м. В ней девять вод-



Испарта



Озеро Эгридир. Испарта

ных источников. Залы выложены сталактитовыми и сталагмитовыми породами.

В **Гёльхисаре**, в 100 км к юго-востоку от Бурдура, расположены руины времён Римской империи, немые свидетели некогда цветущего древнего города Ликиан. Сохранились стадион, верхняя и нижняя агоры, театр, некрополь и большие акведуки. Красивейшее **озеро Салда**, затерянное в горах на высоте 1050 м над уровнем моря, с песчаными пляжами, кафе, отелями и ресторанами - отличное место отдыха.

Недалеко от **города Агласун**, между Бурдуром и Испартой, стоит разрушенный город времен Римской империи **Сагалассос**. До сих пор уцелели монументальные въездные ворота, улица с колоннами, рыночная площадь, храм и великолепный театр.

**Испарта** - город озёр, возвышающийся высоко в горах Тавр. Весной и летом приозерная зона украшена дикорастущими цветами. Находясь в городе, посетите мечеть Улу, сооружённую в 1417 г.

сельджуками. Бедестен (Крытый базар) построен в 1561 г. рядом с мечетью Фирдевса Паши, воздвигнутой в XVI веке по приказу знаменитого османского архитектора Синана. Обязательно посмотрите замок Испарты (XIV век). Розари, дающие розовое масло для парфюмерной промышленности, окружают город со всех сторон, наполняя воздух душистым ароматом. Город славится изготавливаемыми здесь шерстяными коврами. Близлежащие горы Киразльдере и Сидре пользуются популярностью среди туристов, желающих насладиться красотой местной природы. **Озеро Гельджук**, к югу от Испарты, лежит в ожерелье сосновых лесов на высоте 1405 м над уровнем моря.

Город **Эгридир**, на южной стороне озера одноименного названия, - это настоящая идиллия природы. Замок Эгридира построен лидийским королём Кресусом и реконструирован позже римлянами, византийцами и сельджуками. Минарет Кемерли, относящийся к эпохе сельджуков, в наши дни оказался, к сожалению, на развилке главных дорог. В приозёрных ресторанах подают рыбное блюдо из белого окуня, являющееся местным деликатесом. Переход соединяет берег с **островом Эгридир**, где прямо у

своих домов работают ткачи.

На западном берегу озера, высоко в горах, выстроились пансионаты **Барлы**, предоставляющие прекрасные условия для отдыха. **Национальный парк Ковада**, в 30 км к югу от озера Эгридир, расположен вокруг озера Ковада и представляет из себя первозданный уголок природы.

К северо - востоку от Испарты, возле города **Ялвач**, находится древнейший город **Писидиан Антиок**, основанный в 281-261.000 г. до н. э. В 46 г. н. э. его посетили Святой Павел и Святой Барнабас. Во время прогулок по мраморным улицам города обязательно осмотрите базилику Святого Павла, акведуки, храм Августа, театр и народные бани. В Музее археологии города хранятся важнейшие местные находки. Туристам предложат качественные изделия из кожи, а также разнообразные традиционные сувениры из шкур животных. Вершину **горы Каракую**, на востоке от Ялвача, венчает святилище бога Луны. Не менее прекрасен и **Национальный парк Кызылдаг**, к югу от Ялвача, гигантские кедры которого выделяются на общем фоне великолепного пейзажа.



**Агласун (Сагалассос)  
Бурдур**



**Писидиан Антиок  
Ялвач, Испарта**



**Инджирхан Бурдур**

# К ЗАПАДУ ОТ АНТАЛЫ

Горная цепь Тавр, протянувшаяся от пляжа **Коньяалты** до полуострова **Кырлангыч**, является **Национальным заповедником Бея Даглары (Олимпос)**. Историю этого района, древнего полуострова Ликии, можно проследить от древнейшего неолита до поселений **Белдиби**.

42-километровая дорога из Анталы в **Кемер** проходит через красивейшую горную местность. Этот курортный город был тщательно спланирован с учетом окружающего пейзажа и является идеальным местом отдыха. Прибрежная полоса Кемера имеет всё необходимое оборудование для занятий парусным спортом и для отдыха на пляжах. Чистые заливы и безупречные пляжи в южной части города особенно популярны среди яхтсменов. К северу от прибрежной полосы моря сооружены ступеньки, ведущие вниз от кафе и магазинов прямо на пляж. Городской пляж по праву заслужил Голубой Флаг (присваивается пляжам, соответствующим нормам европейского стандарта). В **парке Йёрюк** (что значит кочевник) можно встретить мастеров за их традиционной работой. Туристам здесь предложат широкий выбор сувениров. Соседний залив - восхитительное место, оборудованное для спортивных игр и развлечений прямо в основном бору. В апреле проходит красочный карнавал Кемера. Весной также проводятся гонки на яхтах между г. Кемером и г. Гирне (Турецкая Республика Северного Кипра).



**Гавань Кемера  
Анталья**



**Кызылтепе, Гейнюк (Голубой Флаг)** и **Белдиби (Голубой Флаг)**, расположенные к северу от Кемера и **Чамюва, Текирова (Голубой Флаг)** к югу - это комплексные туристические центры. Планировка деревень для отдыхающих учитывает окружающую природную среду.

У подножья **горы Тахталы (Олимпос)**, в 15 км к югу от Кемера, находятся три гавани **Фазелиса**, в прошлом представлявшие торговый центр города. Театр, ворота Гадриана, акрополь, а также развалины водопроводов, базарных площадей и бань свидетельствуют об исторической значимости города. Из Южной бухты открывается чудесный вид на горы Тахталы. Галечные пляжи **Фазелиса** имеют прекрасные игровые площадки, а тихие воды залива безопасны для купальщиков.

Древний **город Олимпос** расположен на южном склоне горы Тахталы. Заросли олеандра и лавра создают прохладу в долине Олимпоса, куда можно попасть прямо со стороны моря. Солнечные лучи, отражающиеся от водных источников города, раскрывают богатство мотивов мозаики. Ворота храма и театр сохранились с античных времён. Городские стены и башни, построенные по контуру залива, относятся к средним векам.

К северу от Олимпоса, вверх от **пляжа Чиралы**, находится **Янарташ** (на



Фазелис, Анталья

высоте 300 м), где согласно легенде, ликийский герой Беллерофонт верхом на своем крылатом Пегасе смертельно ранил огнедышащее чудовище Химеру. Газ, выходящий на поверхность земли, ярко горит здесь по ночам. Это место византийцы считали священным.

К югу от Олимпоса песчаные пляжи обрамляют залив Чавуш. Там можно покататься на водных лыжах, познакомиться с жизнью морского царства и исследовать морские пещеры на северном берегу.

Порт Финике (к западу от Олимпоса)



са) находится в окружении citrusовых плантаций. Песчаный пляж простирается на восток, а заливы и скалистые бухты - на запад.

Лимира - древний ликийский город в 10 км по дороге от Финике к Турунчова. Мавзолей Периклс (IV в. до н. э.), украшенный кариатидами, является великолепным образцом античного искусства. Определенный интерес представляют также городские стены и театр.

Далее по этой же дороге расположен другой ликийский город - Ариканда, возвышающийся над одной из самых



Надгробные памятники. Демре, Анталья

красивых долин Турции. Городские развалины включают агору, театр, стадион, систему водоснабжения, гимнастический зал, бани и многочисленные саркофаги.

В **Демре** (старинное название **Мира**), в 25 км на запад от Финике, над римским театром видны многочисленные надгробные памятники, высеченные в скалах. Святой Николай был епископом в этом городе в IV веке, умер здесь же в 345 г. Ежегодно в декабре проходит церемония поминовения Санта Клауса, привлекающая многочисленных туристов, проводящих свой Новый год на солнечном побережье древней Ликии.

**Дальянагзы**, древняя бухта **Адриадже** к западу от Демре, имеет прекрасный пляж для любителей позагорать и поплавать.

Час пути морем отделяет Дальянагзы от **Кековы** - архипелага, состоящий из живописных островов, с многочисленными заливами и древними городами. Заливы служат естественными гаванями во все времена года и, в первую очередь, пользуются популярностью среди яхтсменов. Вдоль северного побережья **острова Кекова** (бывшее название **Аполлония**) находится целый подводный город, появившийся в результате землетрясений, при которых некоторые из древних построек погрузились на дно моря. С замка **Калекёй** (древнее название **Симена**) открывается чудесный вид на заливы, фиорды, острова и белоснежные яхты, бороздящие воды Средиземноморья.

**Каш**, на запад от Кековы, - красивейшее место, окружённое кольцом гор с



**Памятник Св. Николаю Мира, Анталья**



**Калекёй (Симена) Анталья**

трёх сторон. Местные "водные" таксисты будут рады перевезти вас в залив, бухту или на пляж. Ничего нет лучше, чем купание в его чистых водах.

От древнего **Антифелоса** (бывшее название **Каш**) остались лишь скальные могильные плиты и гробницы. Однако прогулки по его улицам доставляют истинное наслаждение. Сувенирные лавки и магазины предлагают широкий выбор изделий турецких мастеров: кожаные товары, сувениры из меди и серебра, одежду из хлопка и, конечно, ковры ручной работы.

Сделав покупки, пройдитесь по уютной в цветах улице **Аклениз** или отдохните в тени пальм. В **Каше** есть много ресторанов, ночных баров, но вы можете провести вечер в горах, окружающих город, погулять в лесу, посетить отдалённые деревни и посмотреть древние руины. Самые высокие вершины района - это **гора Кызлар Сиврис** (3086 м) и **гора Акдаг** (3030 м), вызывающие особый интерес у альпинистов.

Вдоль живописной дороги из **Калкана** тянется красивый **пляж Капуташ**, в конце которого расположен **Бирюзовый Грот**.

Немного дальше, в западном направлении, находится **Калкан**, небольшой городок на холмах, возвышающийся над крошечным заливом. Его белоснежные дома, окна со ставнями и балконы, украшенные каскадом цветов, спускающихся вниз к улицам, завершают панораму тихого курортного городка. Город сохранил свой шарм. Узкие петляющие улочки, по обочинам которых стоят сувенирные магазины,



Калкан, Анталья

ведут к привлекательной набережной. Каждое утро туристы переправляются на лодках отсюда к ближайшим пляжам и небольшим бухтам. С заходом солнца отдыхающие обычно собираются на террасах выпить стаканчик другой чая в калканском стиле перед ужином и полюбоваться приходяще - уходящими яхтами, вечерней панорамой города.

В **Патару** (главная бухта древней Ликии) можно попасть по горному серпантину. Согласно мифологии, здесь родился Аполлон. Другая история рассказывает о том, что этот город был местом рождения Святого Николая. Интерес представляют и многочисленные развалины города. Однако, Патара - это место и для любителей активного отдыха на море. Пляж, состоящий из мелчайшего белого песка, протянулся на 22 км. Здесь вам предложат выбор любого вида пляжного спорта. Удалённость этого укромного местечка придаёт ощущение уединённости и спокойствия. Вне всякого сомнения то, что это лучший пляж всего Средиземноморского побережья.

Древняя ликийская столица **Ксантос** находится в 18 км к северу от Патары в турецкой деревне **Кынык**. Театр, могильник Гарпия, монумент Нереид, агора и колонна посреди руин с надписями времён Ликии, Рима и Византии создают особую величественную атмосферу города. В священном ликийском центре **Летоон**, в 6 км от деревни, находятся три храма, построенные в честь Лето, Аполлона и Артемиды - знаменитых мифологических богов.





Могильник Гарпия и Семердам. Ксантос, Анталья



Белек, Анталъя

# К ВОСТОКУ ОТ АНТАЛЫ


Широкие плодородные равнины тянутся параллельно бесконечным песчаным пляжам на восток от Анталы к Алании. Современная туристическая база предоставляет широкую программу экскурсионных поездок к историческим местам, а также массу возможностей для активного отдыха на море.

Город **Перре** (18 км от Анталы) был основан хеттами примерно в 1500 г. до н.э.. Святой Павел читал здесь свои первые проповеди. Театральная сцена сделана из резного мрамора. Некоторые скульптуры установлены на стадионе для лучшего обозрения. Среди руин возвышаются красивые городские ворота с двумя высокими башнями по сторонам, колоннада вдоль дороги, некогда вымощенной мозаикой и с торговыми лавками по обочинам, большая агора, общественные бани и гимназия.

Любители плавания и южного солнца наслаждаются отдыхом в **Белеке**, современном туристическом центре, в 40 км от Анталы. В центре представлен широкий выбор водных видов спорта и развлечений, имеются дискотеки, а также площадки для игры в гольф. Здесь находится Национальный клуб игры в гольф. Посетителям предложат отвесть великолепную турецкую кухню.



Театр в Аспендосе  
Анталья



Недалеко от дороги в Аспендос, через **реку Кёпрю** перекинут мост времён сельджуков. В **Аспендосе** находится театр, отлично сохранившийся с античных времён. Рассчитанный на 15.000 мест, он используется и в наши дни. Театральные галереи, сценические декорации и прекрасная акустика свидетельствуют о высоком уровне развития древней архитектуры. Рядом виднеются базилика, агора и развалины одного из самых длинных водопроводов Анатолии.

В округе Анталы расположены многочисленные фабрики по изготовлению ювелирных украшений. Если вас интересует как золотой песок превращается в произведение искусства, или как гравировются камни, обязательно посетите Ювелирный центр в Аспендосе, где можно наблюдать от начала до конца процесс изготовления предметов украшений прямо в больших мастерских.

К северо - востоку от Анталы, на повороте в сторону **Ташагыл** и **Бешконак**, проходит извилистая дорога, ведущая в **Национальный парк каньона Кёпрюлю**. Дорожный серпантин петляет по горным ущельям и девственному лесам. С каждым новым поворотом открывается удивительный панорамный обзор. Парк



### Театр в Сиде

разбит в 92 км от Антальи, в долине первозданной красоты, богатой флорой и фауной. Каньон, простирающийся на 14 км вдоль реки Кёпрю, местами достигает глубины до 400 метров. Здесь много рыбных ресторанчиков. Римский мост Олук и мост Бюгрюм через поток Коджалере - настоящее чудо инженерной техники времён античности. Из парка можно совершить две экскурсии: в древний город Селге и в горы Дедегёль. Дедегёль - высочайший пик в этой горной цепи, достигающий 2992 м.



Каньон "Кёпрюлю". Анталья


Значительный город древней Писидии **Алтынкая** (старинное название **Селге**) лежит к северо-западу от Национального парка, на высоте 950 м. Он связан с внешним миром извилистой горной дорогой, ведущей к каньону. В этом некогда крупном торговом центре уцелели городские стены, башни, водоёмы, храм Зевса, агора, стадион, театр, гимназия и некрополь. Историки считают, что Сельге процветал, благодаря прямым торговым связям с Анталъей.

Хотя водопад Манавгат не высок,

вода стекает со скал мощным бурлящим потоком. Соседствующие чайханы и рестораны делают это место особенно приятным для отдыха после дневных прогулок. Вверх по реке Манавгат организованы прогулки на лодках.

**Сиде** - одно из самых популярных мест Турции. В переводе слово означает гранат. В прошлом город служил портом, сегодня же это красивый курортный городок. Туристов привлекают: развалины города, два песчаных пляжа, многочисленные кафе и ресторанчики с видом на море, магазины, продающие традиционные турецкие ремесленные изделия, (включая кожаные товары и золотые украшения), современные комплексы. Великолепный театр с колоннадой является самым большим во всем районе. (Закрит на реставрацию). Другие уцелевшие памятники: агора, театр Аполлона, расположенный недалеко от моря, фонтан и некрополь. Музей, размещенный в банях римских времен, демонстрирует одну из самых интересных археологических коллекций Турции.

К востоку от Сиде, в сосновых лесах затерялись курорты **Соргун**, **Титреенгёл** (Голубой Флаг) и **Кызылагач**, славящиеся своими песчаными пляжами, лазурным морем, комфортабельными отелями и атмосферой непринужденности.



Храм Аполлона. Сиде, Анталья




Крепость в Алании. Анталья



### Водопад Манавгат

К западу от Сиде, рядом с курортными центрами **Кумкёй** и **Чолаклы** (старинное название **Камелья**), находятся древние поселения. В **Буджакшихляре**, в 15 км к северо-востоку от Сиде, встречаются сохранившиеся руины римских бань, храма, церкви, мавзолея, театра и агоры.

**Национальный парк пещеры Алтынбешик** расположен в 12 км на юго-восток от **Айдынкента (Ибради)** и в 55 км к северу от Манавгата. Сама пещера **Алтынбешик**, одна из самых интересных и известных пещер



### Аларахан. Алания

Турции, находится на западных склонах реки Манавгат. Озёра, скальные породы, известковый туф на территории пещеры, а также выливающиеся потоки, поддерживают необходимый уровень воды в реке. Туда можно попасть только через деревню Юрюнлю.

**Караван-сарай Аларахан** (XIII век) был построен сельджукским султаном **Алаедином Кейкубатом** на берегах реки **Алары**. С крепости **Алары**, стоящей на самом верху близлежащего холма, открывается прекрасный вид на всю округу.

Известный город-курорт **Алания** раскинулся на скалистом мысе, выступающем в Средиземное море между двумя длинными песчаными пляжами. Крепость сельджуков (XIII век) является одной из самых знаменитых достопримечательностей, венчающей этот выступ. 150 башен удачно вписаны в архитектуру двойных стен хорошо сохранившейся крепости. За наружными крепостными стенами находятся руины мечетей, караван-сарая и крытого базара. За внутренними стенами виднеются развалины водоёма и византийской церкви. Хотя история Алании восходит к эпохе Древнего Рима, город достиг своего расцвета при сельджуках, когда в 1220 г. Алаеддин Кейкубат превратил его в свою зимнюю резиденцию и, одновременно, в морскую базу. Уцелевшие здания свидетельствуют о важнейшей роли города во времена сельджуков. Туристы могут ознакомиться с уникальными судовойми и восьмиугольной Красной Башней (Кызыл Куле), расположенными недалеко от крепости.

Алания - современный курортный центр с комфортабельными отелями и мотелями, многочисленными рыбными ресторанами, кафе и барами. Кафе, построенные по всему побережью, - это место массового скопления туристов. Вдоль прибрежной дороги из живописного городского парка в гавань находятся бесчисленные магазинчики, которые привле-



Пляж в Улаше  
Алания



Дим Чай, Алания

кают туристов ремесленными и кожаными изделиями, одеждой, ювелирными украшениями, сумочками, изумительными бутылками из тыквы (местный символ). В августе в Алании проходит Международный фольклорный фестиваль, преобразующий размеренную жизнь города во всеобщее веселье.

Обязательно осмотрите **пещеру Дамлаташ** с её мрачными залами, высеченными в скалах. Рядом - Музеи археологии и этнографии. (Открыты ежедневно, кроме понедельника). На лодке можно добраться к трём другим морским гротам: **Фосфорлу Магара** со светящимися скалами, **Кызлар Магарасы**, где в своё время пираты держали пленников, и **Ашиклар Магарасы**.

Если жаркое солнце утомило вас, советуем предпринять поездку в долину **Дим Чай**, 15 км к востоку от Алании, где лишь журчание водных потоков нарушает тишину в этой живописной долине.

**Авсаллар**, примерно в 25 км от Алании, - курортный центр с прекрасным песчаным пляжем **Инджекум**. В 30 км на восток от Алании в сторону Газипаши стоит исторический город-порт **Лотале** (старинное название **Айтап**). Отличное место для экскурсий! Повсюду древние римские развалины. С пляжей видна дорога в город **Газипаша**.





Древний порт в Лотапе. Газипаша, Анталья

# ВОСТОЧНОЕ ПОБЕРЕЖЬЕ СРЕДИЗЕМНОМОРЬЯ



**Кызкалеси. Мерсин**

Марк Антоний подарил эти живописные берега Киликии, территорию между Аланией и сирийской границей, Клеопатре в качестве свадебного подарка. С этой территорией также ассоциируется имя Святого Павла, уроженца Тарсуса. Сегодня этот район известен своими плодородными землями, приносящими богатые урожаи, а также гостеприимством местных жителей.

**Мерсин** - провинциальный центр **Ичели** - раскинулся в окружении многочисленных возделываемых полей. Его пальмовые аллеи, городской парк, комфортабельные отели создают благоприятные условия для отдыха перед посещением исторических мест и многочисленных пляжей. Открытый порт обеспечивает не только стремительное



развитие города, но и укрепляет его экономически важное положение в стране, а также на всём побережье Средиземноморья. Между Мерсином и Газимагосой (Фамагуста), относящейся к Турецкой Республике Северного Кипра, регулярно функционирует паромное сообщение. В недорогих ресторанах рыбного рынка можно отведать блюда, приготовленные из свежей рыбы. Местные деликатесы: джезерие (сладости из моркови и грецкого ореха), а также биберли экмек (похоже на пиццу, пропитанную соусом, но без мяса). Несмотря на свой современный вид, город является очень древним. На **кургане Юмуктепе**, в 3 км к западу от города, во время раскопок обнаружено несколько поселений эпохи неолита. Согласно исследованиям, застройка Мерсина началась в 6000 г. до н. э..



Королевские гробницы. Мерсин




"Три Грации". Музей мозаики в Нарлыкую. Мерсин

# ОТ МЕРСИНА ДО АНАМУРА

Прибрежная дорога из Мерсина в Силифке проходит мимо сосновых лесов и апельсиновых рощ. По одну сторону дороги находятся развалины городов, базилик и надгробных памятников; по другую - цепочка небольших уединённых бухточек с песчаными пляжами. В 13 км к западу от Мерсина выстроен ряд коринфийских колонн, некогда украшавших главную улицу древнего города **Солоа - Помпелополиса**, основанного в 700 г. до н.э.. Руины древнего **Канителиса** в **Канлыдиване** расположены по сторонам глубокого ущелья. Сохранились надгробные памятники похожие на небольшие храмы, церкви и саркофаги времён древнего Рима и Византии.

**Курорт Кызкалеси**, славящийся прекрасными песчаными пляжами, мотелями и кемпингами, находится на месте древнего **Корикоса**. Замок Корикос, сооруженный по приказу армянского короля, стоит на берегу крохотного островка, ширина которого 200 м, прямо напротив замка крепости Кызкалеси. Их строительство относится к XII веку. В прошлом дамба соединяла оба замка.

У небольшой рыбацкой деревни **Нарлыкюю**, что возле Кызкалеси, вдоль залива построено множество рыбных ресторанов. Осмотрите известное панно римской мозаики "Три Грации". Дальше идут глубокие ущелья с названиями: "Дженнет" и



Человеческие скульптуры,  
высеченные в скалах  
Мерсин



Часовня в ущелье  
"Дженнет"

"Джехеннет" (в переводе означает "Рай" и "Ад"). "Дженнет" находится в 50 км на юго-восток от деревни. В ущелье можно спуститься по лестнице, построенной римлянами. Здесь сохранилась часовня V века. "Джехеннет" расположен в 75 км на восток от "Дженнета." Неподалёку, в глубокой пещере **Нарлыкюю**, состоящей из сталактитов и сталагмитов, влажный воздух помогает больным, страдающим заболеваниями дыхательных органов. Мавзолей **Бесстрашного Короля** (в переводе **Мезгит Калеси**) сооружён в 12 км на север от пляжа **Сусаноглу** и в 2,5 км на восток от деревни **Паслы**. Это самый большой римский мавзолей района. Высота его фасада 8 м; украшен он коринфийскими колоннами и метровым памятником богу плодородия **Приапусу**.

В 90 км от Мерсина, у подножья горы, расположен **Силифке** (III в. до н.э.). Городской холм увенчан цитаделью, в прошлом служившей акрополем древней Киликии. В середине города римский мост пересекает **реку Каликаднос** (современное название **Гёксу**). В дельте реки обитает более 300 разновидностей птиц. В одном из местных домов останавливался Атаютюрк. В наши дни этот дом переоборудован в Музей этнографии. Археологический музей Силифке, по дороге в Ташуджу, хранит предметы, собранные со всего региона. В Де-



**Крепость в Анамуре**

**мирджили** (древний **Имбриогон**), к северу от Силифке, встречаются хорошо сохранившиеся надгробные камни раннего римского периода.

По обеим сторонам горной дороги, ведущей в древнее местечко **Диоджаесареа** (современное название **Узунджабурч**), на высоте 1200 м лежат большие могильные плиты. До сих пор уцелели стены величественного храма Зевса Олбиуса (III в. до н.э.), монументальная арка, театр, византийская церковь и башня. В 4 км на восток - руины **Олба (Ура)**. Его римские акведуки, некрополь, театр, фонтан вызывают восхищение туристов.

Продолжая путь по побережью на юг от Силифке, вы попадете в **Мерьемлик** (древнее название **Айя-**

**текла**). Здесь находятся римский некрополь с церковью V века и гробница Святой Феции, первой женщины-мученицы.

**Ташуджу** (бывшее название **Холми**) - курортный город с современной туристической базой, песчаными пляжами и портом. Регулярное паромное сообщение связывает город с Гирне (Турецкая Республика Северного Кипра).

**Оваджик**, в 44 км на запад от Ташуджу, - это тихое местечко, известное своим пляжем и рыболовецким причалом. **Полуостров Оваджик** является идеальным местом для любителей подводного плавания. Если вы любите этот спорт, посетите залив и остров **Кёсрелик**. В древнем **Афродисиасе**, расположенном на по-



бережье этого острова, в 18 км на юго-восток от Оваджика, хранят молчание римские развалины с великолепно сохранившейся мозаикой.

**Айдынджик** (к западу от Оваджика) - прекрасное место для отдыха и прогулок на яхтах, курсирующих вдоль живописного побережья. Дорога, идущая вдоль берега мимо гор, покрытых сосновыми лесами, резко обрывается к морю. С этого места вашему взору предстанет удивительная панорама с тихими бухточками, отвесными скалами и бирюзовыми водами Средиземного моря.

В 36 км к западу от Айдынджика находится летний лагерь **Бозьязы**, известный своими чистыми пляжами и хорошо оборудованными кемпингами.

С замка **Анамур**, сооруженного между двумя извилистыми песчаными пляжами, открывается великолепный вид на морское побережье. Построенный крестоносцами в средние века, он стал позднее цитаделью Османской империи.

В 138 км от Силифке стоит город **Анамур**, окруженный банановыми плантациями. На западном пляже виднеются следы древнего города **Анамориума**. Среди его сохранившихся руин: двойные крепостные валы, театр, некрополь, одеон и бани. Отсюда можно совершить прогулку к вершинам гор, возвышающихся над одним из самых красивых морских побережий Турции.



Узунджабурч, Силифке, Мерсин

# ИЗ ТАРСУСА В АНТАКЬЮ

К востоку от Мерсина, на краю плодородной равнины Чукурова, расположен **Тарсус**. Здесь родился Святой Павел. В древности город неоднократно подвергался опустошительным набегам. Тем не менее, до наших времён уцелело несколько интересных памятников: ворота Клеопатры, через которые проезжали Марк Антоний и Клеопатра после знакомства в Тарсусе; древняя церковь и оттоманская мечеть Улу. Совершая прогулки по узким улочкам мимо старинных домов и построек, связанных с именем Святого Павла, вы почувствуете атмосферу давно ушедших времён. В городе ведутся археологические раскопки. **Водопад Тарсус** со своими потоками и каскадами, а также **парк Карабурчак** с чудесным запахом эвкалиптовых деревьев, создают изумительное место для отдыха и прогулок.

В центре **равнины Чукурова (Киликийская равнина)** лежит город **Адана**, четвертый по величине город Турции, являющийся центром крупнейшего сельскохозяйственного района и развитой текстильной промышленности. Каменный мост через **реку Сейхан**, построенный Гадрианом в IV веке и реставрированный Юстинием, разделяет город на две части. До наших времён сохранились 14 арок моста из 21. Достопримеча-

тельности города: мечеть Улу (XVI век), мечеть Эски, мечеть Хасана Агы, башня с часами (XIX век) и старый крытый базар. В городе есть три музея: в Археологическом музее хранятся находки хеттской эпохи и времён Древнего Рима; Этнографический музей и Музей культуры Ататюрка представляют огромный интерес для туристов.

После экскурсий попробуйте знаменитый кебаб "Адана" (жаркое из рубленого мяса со специями). Местные напитки предлагают шалгам, приготовленный из репы, и ширусорт виноградного сока.

В северной части города находится **озеро Сейхан**, перекрытое плотиной. В этом живописном местечке, а также в одном из его ресторанов или чайхане, можно укрыться от изнуряющей жары. В свете заходящего солнца отсюда открывается прекрасный вид на город и на переливающиеся воды протекающей речушки.


Ближайшие отели с хорошо оборудованными пляжами расположены под **Юмурталык**. Древний замок возвышается над его живописным рыбацким причалом.

В стороне от дороги, идущей из Аданы в Искендерон, рядом с **Якапы-**



Каратепе, Асланташ  
Адана





Ворота Клеопатры. Тарсус



Искендерон

наром стоит **Мисис**. В древности город процветал, благодаря своему выгодному местоположению на Великом шелковом пути. Здесь сохранились римские развалины с мозаикой IV века, изображающей Ноев ковчег и его животных. Впереди по дороге, на вершине скалы - руины замка Иланлыкале, возвышающиеся над **рекой Сейхан**. К югу от этого замка, в районе **Сиркели**, стоит монументальный камень с надписями, напоминающий о том, что в этом месте по пути в Египет останавливался Муватталиш. К северу от реки Сейхан расположена деревня **Дилеккая (Анаварза)**, где можно осмотреть развалины римских и византийских эпох, например, замок. Небольшой музей демонстрирует две красивейшие мозаики, дошедшие до нас из бань римских времён.

**Османие** - районный центр, находящийся в стороне от залива Искендерон. Отсюда идёт дорога к двум другим древним городам. Дорога в **Каратепе** ведёт в римский город **Джастабала**, где улица с колоннадой, театр, бани и крепость на холме навевают воспоминания о давно ушедших временах. **Национальный парк Каратепе** - это музей под открытым небом. В нём сохранились развалины древне-хеттского города, руины летней резиденции короля Аситавада, финикийские и хеттские надписи, а также барельефы, раскрывающие значение и культурное развитие доисторических цивилизаций.



**Религиозный комплекс Сокоглу Мехмета Паши Якаджик, Искендерон**



**Мозаика Анаварзы Адана**

Этот район был ареной жестоких битв во время крестовых походов, а **крепость Топраккале** находилась некоторое время в руках христианских армий. Впоследствии Александр Македонский разбил персидскую армию Дария III в 333 г. до н.э.. Бой происходил на **равнине Иссос** (современное название **Дёртйол**). В наши дни эта территория покрыта огромными цитрусовыми рощами, снабжающими страну апельсинами, мандаринами и лимонами.

Под **Якаджик** (древнее название **Паяс**), в стороне от шоссе, которое окаймляет побережье залива Искендерон, сооружен великолепный комплекс Сокоглу Мехмета Паши (XVI век), включающий мечеть, баню, базар, караван-сарай и медресе. Другие местные памятники - башня Джина (Джинкулеси) и замок, возвышающиеся чуть дальше.

**Искендерон** (старинное название **Александрет**) был основан Александром Македонским после победы над персами на равнине Иссос. Современный город - это торговый центр, имеющий отличную гавань. Прекрасные отели, рестораны, кафе построены вдоль побережья в окружении парков и пальмовых деревьев. Изысканный деликатес города - креветки. Гурманам предложат попробовать кюнефе (горячий десерт из подслащенных пшеничных хлопьев с плавленым сыром) и хумус (закуска из измельчённого нута, чеснока и красного перца). Народные умельцы




### Церковь Св. Петра. Анталя

изготавливают замечательные изделия и сувениры из дерева (столы, стулья и пр.).

На побережье к югу от Искендерона расположен город **Улучинар** (древний **Арсуз**). Здесь отличные пляжи, отели, пансионаты и рестораны.

Немного в сторону от главной дороги в Антакию находится горный курорт **Согуколук**, прекрасное место отдыха на свежем воздухе. За **перевалом Белены** возвышается замок **Баграс**, в разные времена принадлежав-



Туннель Титуса  
Самандаг, Хатай

ший византийцам, мамлюкам и крестоносцам.

**Антакья** (библейский город **Антиок**) стоит на **реке Аси** (старинное название **Оронтес**), на плодородной равнине, окружённой горами. Бывшая столица сельджукских королей, она славилась своими богатствами и роскошью. Во времена Древнего Рима город процветал благодаря торговле и культуре. Антакья играл важную роль в эпоху раннего христианства. Его посещали Святой Павел, Святой Петр и Святой Барнабас.

В музее Антакьи хранится одна из богатейших в мире коллекций римской мозаики. (Открыто ежедневно, кроме понедельника). Эта фантастическая мозаика была обнаружена при раскопках Антиока, недалеко от Дафне. За городом расположен грот, внутри которого построена церковь Святого Петра. Здесь апостол читал свои первые проповеди; основал христианскую общину. В 1983 г. Ватикан объявил эту церковь святым местом. Другими достопримечательностями города являются базар и мечеть Хабиба Неджара.



нован около 300 г. до н.э.. Когда Святой Павел и Святой Барнабас совершили свою первую миссию в этот регион, город уже являлся оживлённым портом. Наибольший интерес вызывает туннель Титуса, построенный для отвода дождевой воды. Даже по сегодняшним меркам - это колоссальное достижение инженерной техники и мастерства. Из храма Зевса, стоящего по дороге в деревню **Капысую**, открывается чудесный вид на старую гавань, песчаный пляж и плодородную равнину.

Две дороги ведут из Антакьи в Сирию: одна - на восток к перевалам Алеппо через пограничный город **Рейханлы**; другая - на юг через **Яйладаг** в Лазкие, Триполи и Бейрут.

К югу от грота сохранились Железные ворота древнего города. Кварталы и улицы старой части города мало изменились со времён посещения города Святым Павлом и другими апостолами. Со стороны замка Антиока, возведённого высоко над уровнем моря, открывается сказочный вид на город и равнину.

К югу от Атакьи находится город **Гарбие** (в прошлом **Дафне**), где согласно мифологии, Аполлон пытался сделать нимфу Дафне своей любовницей. Чтобы спастись от него, она превратилась в лавровое дерево. Город славился своей роскошью в эпоху Древнего Рима. В нем много садов, лавровых деревьев и водопадов. Здесь изготавливают лавровое мыло. Гарбие также известен изысканной восточной кухней.

**Самандаг**, в 25 км от Антакьи, - курортный город с идеальным пляжем. **Чевлик**, к северу от города, был ос-



Мозаика. Археологический музей, Антакья



ТУРИСТИЧЕСКИЕ ИНФОРМАЦИОННЫЕ АГЕНСТВА

- ADANA** - (Областное управление) Çınarlı Mah., Atatürk Cad., No : 11  
Тел : (322) 363 12 87 - 363 14 48  
Факс : (322) 363 13 46  
[www.adanaturizm.gov.tr](http://www.adanaturizm.gov.tr)  
(Инф) Аэропорт Şakirpaşa  
Тел : (322) 436 92 14, Факс : (322) 436 92 14
- ALANYA** - Damlataş Cad., No : 1  
Тел : (242) 513 12 40, Факс : (242) 513 54 26
- ANAMUR** - Otogar Binası No: 2,  
Тел : (324) 814 35 29, Факс : (324) 814 40 58

- ANTAKYA** - Valilik Binası, Kat : 4,  
(HATAY) Тел : (326) 216 06 10, Факс : (326) 213 57 40
- ANTALYA** - (Областное управление) Tonguç cad., No : 21  
Тел : (242) 343 27 60-61,  
Факс : (242) 343 27 60-61  
- (Инф) Cumhuriyet Cad.Özel İdare Altı, No : 2,  
Тел : (242) 241 17 47, Факс : (242) 241 17 47  
- Аэропорт Antalya,  
- Bayındır Antalya C Terminal  
Тел : (242) 330 36 00/1433,  
Факс : (242) 330 33 46
- BURDUR** - Burç Mah., Cumhuriyet Meydanı, Kat : 2  
Тел : (248) 233 10 78, Факс : (248) 233 50 94



ТУРЕЦКАЯ РЕСПУБЛИКА  
МИНИСТЕРСТВО ТУРИЗМА  
Главное управление информации ©

На обложке:  
Гавань Калейчи, Анталья

**Фотографии :**

Ayhan Tünel, Canan Atatekin, Christine Delanuay-Ay, Doğan Yaşar,  
Fatih Müderrisoğlu, Güngör Özsoy, Hasan Basri Özsu,  
Hakan Gönendik, Kadir Kır, Kadir Aktay, Muharrem Şimşek,  
Murat Öcal, Mustafa Türkyılmaz, Müberra Erdoğan,  
Nafia Çalırmlıoğlu, Necmi Erol, Nermin Çelik, Osman Aziz Yeşil,  
Sami Güner, Şemsi Güner, Şerafettin Gülsaran, Sıtkı Fırat,  
Selim Sunter, Timoçin Tulgar, Yılmaz Coşkun,  
и из архива Министерства Туризма

Отпечатано в Турции :  
**DOĞAN OFSET YAYINCILIK VE MATBAACILIK A.Ş. / İSTANBUL**  
Tel:(0212) 622 19 46-47-48 - Fax:(0212) 622 19 59  
<http://www.doganofset.com>

EÇİRDİR - 2. Sahilyolu No : 13  
Тел : (246) 311 43 88, Факс : (246) 311 20 98

ISPARTA - Valilik Binası, Kat : 3  
Тел : (246) 223 27 98 - 212 10 64,  
Факс : (246) 232 61 42  
E mail:iturmud@ttnet.net.tr

İSKENDERUN - Atatürk Bulv., No : 49/B  
Тел : (326) 614 16 20, Факс : (326) 613 28 79

KAŞ - Cumhuriyet Meydanı, No : 5,  
Тел : (242) 836 12 38 Факс : (242) 836 16 95

KEMER - Belediye Binası Altı,  
Тел : (242) 814 15 37, Факс : (242) 814 15 36

MERSİN (İÇEL) - (Областное управление) İsmet İnönü Bul. No : 5/1  
Тел : (324) 238 32 70 - 237 97 45 - 237 26 67,  
Факс : (324) 238 32 73  
(Инф) İsmet İnönü Blv., Liman Girişi No : 5/1,  
- Тел : (324) 238 32 71, Fax : (324) 238 32 72

OSMANIYE - Rahime Hatun Mah., Musa Şahin Bulv.,  
No : 331/1  
Тел : (328) 813 74 61-812 69 97,  
Факс : (328) 813 74 60

MANAVGAT-SIDE - Side Yolu Üzeri,  
Тел (242) 753 12 65, Факс : (242) 753 26 57

SİLİFKE - Gazi Mah., V. Gürten Bozbeý Cad., No : 6  
Тел : (324) 714 11 51, Факс : (324) 714 53 28

