

Е. А. Окладникова

Международный туризм



География туристских
ресурсов мира



Е. А. Окладникова

МЕЖДУНАРОДНЫЙ ТУРИЗМ

ГЕОГРАФИЯ ТУРИСТСКИХ РЕСУРСОВ МИРА

*Рекомендовано Министерством образования Российской Федерации
в качестве учебного пособия
по специальностям «Туризм» и «Социокультурный сервис»*



издательство
ОМЕГА - Л
Москва 2002

Учитель и ученик
Санкт-Петербург
2002



Рецензенты:

доктор исторических наук профессор В. А. Попов;
кандидат географических наук В. К. Луканикова.

Под общей редакцией профессора В. Г. Велединского.

Окладникова Е. А.

Международный туризм. География туристских ресурсов мира: Учебное пособие. — М., СПб.: ИФК Омега-Л; Учитель и ученик, 2002. — 384 с.: ил.

ISBN 5-901386-42-6

Одной из важнейших дисциплин при подготовке специалистов в области международного туризма является география туристских ресурсов. Умение выявить и оценить туристский потенциал стран различных регионов мира — свидетельство хорошей подготовки работника этой сферы. Автор пособия показывает, что туристский потенциал может включать не только известные исторические и культурные памятники, но и объекты флоры, фауны, необычные природные явления, народные традиции и т. п.

Для студентов различных специальностей, связанных с международным туризмом, работников туристских фирм, туристов и всех интересующихся географией, историей, культурой зарубежных стран.

© Е. А. Окладникова, 2002
© Издательский центр
«Учитель и ученик», 2002.
© ИФК Омега-Л, 2002.

ISBN 5-901386-42-6

Предисловие

Вниманию читателей предлагается учебное пособие по географии туристских ресурсов мира. Это пособие не является энциклопедическим изданием, в котором содержатся исчерпывающие сведения в области туристской индустрии всех стран мира. Принцип отбора материала пособия продиктован рамками учебного курса «Международный туризм». В пособии содержатся сведения о территории, населении, природных условиях, истории, культуре, политическом устройстве, экономике тех стран мира, где туристский бизнес получил наибольшее развитие.

При работе над текстом пособия автор придерживалась терминологии, которая утверждена Академией туризма, например, как и члены Академии, она стремилась придерживаться употребления термина «туристский» вместо «туристический». В тексте имеется много географических названий. Часть названий широко употребляются в литературе, их можно проверить по географическим справочникам и энциклопедиям. Но многие встречаются редко, их написание еще не устоялось в русском языке. Автор не ставила задачу привести эти названия в соответствие с энциклопедическими стандартами.

Цель работы автора в другом.

Человечество XXI века все более настойчиво стремится направить свои усилия на построение достойного будущего. В условиях научно-технического прогресса, информационной революции, экологизации мышления особую важность приобретают общечеловеческие ценности. Важнейшими из них являются памятники культурного наследия. Памятниками культурного наследия, согласно Конвенции ООН 1972 г., сегодня стали более 500 объектов, расположенных в разных странах мира. Среди них — уникальные историко-культурные ансамбли, памятники архитектуры,

которые оказали значительное влияние на жизнь страны, памятники, которые представляют пример традиционного образа жизни, монументы, связанные с идеями и верованиями, имеющими всемирное значение, природные заповедники, уникальные природные объекты. Охрана, изучение и использование этого культурного наследия в туристской индустрии способствует интеллектуальному сближению, взаимопониманию и сотрудничеству людей разных стран.

Автор выражает надежду, что читатель не только почерпнет в этой книге сведения о той или иной стране, но и сможет погрузиться в атмосферу своеобразия каждой страны. Поэтому она уделила особое внимание историко-культурным памятникам, национальным заповедникам, музеям и всему тому, что мы подразумеваем, когда говорим о мировом историко-культурном наследии. В издании имеются ссылки на реестр ООН, а также дополнительная этноисторическая информация об особенностях этикета, обычаев и ритуалов разных стран мира.

Пособие предназначено для студентов, изучающих основы турбизнеса, школьников, которые интересуются исторической географией и страноведением, для туроператоров и менеджеров турфирм, стремящихся к развитию своего дела, а также клиентов турфирм, желающих разнообразить свой отдых. Книга может служить справочным пособием для любознательных людей как источник информации о странах, которые бы они хотели узнать получше или посетить.

В пособии содержатся тысячи фактов и захватывающая информация о наиболее посещаемых туристами странах мира. Вы можете не только учиться с помощью этой книги, но и, устроившись поудобнее, перелистывая страницу за страницей, совершить далекое путешествие.

В добрый путь!

Введение

Мировые туристские ресурсы

Международный туризм, география туристских центров мира в настоящей работе рассматривается не в традиционном энциклопедическом культурно-географическом аспекте. Целью настоящего издания является физико-географический и историко-культурный обзор тех регионов мира, где туристская индустрия в результате исторически обусловленных причин оказалась наиболее развита в настоящее время. Туризм давно стал широко распространенным социальным явлением. Поэтому одной из задач настоящего издания является рассмотрение туризма как социального института, сформировавшегося в XIX–XX вв.

Существует несколько концепций туристского потенциала и туристского ресурса конкретной территории. Понятие «туристская территория» или «акватория» означает конкретный вид комплексного туристского ресурса. Эта территория может находиться на суше, под водой или под землей. *Туристская территория* — это географически определенное место концентрации наиболее ценных туристских ресурсов, а также объектов туристского интереса, выделяемое в составе туристского региона с указанием в реестрах, кадастрах (полных перечнях сведений) и иных видах документов с введением режима приоритетного целевого функционирования в целях туризма в ее пределах.

Туризм отличает *сезонность* как следствие влияния на туристскую деятельность климатических условий. Различаются высокий, средний и низкий туристические сезоны. Для тропических широт таким фактором является наступление жары, для северных широт — наступле-

ние холодов. Жители стран с относительно холодной зимой предпочитают проводить отпуск летом в туристских центрах с теплым климатом. На курортах Средиземноморья больше нагрузки в летние месяцы. Курорты Персидского залива, Красного моря, Таиланда и других стран Юго-Восточной Азии привлекают в зимние месяцы, когда там климат становится более мягким.

Большая часть континентов расположена в северном полушарии, там проживает значительная часть населения Земли. В странах, которые располагаются в южном полушарии, климатические изменения противоположны. Туристы европейского и североамериканского континентов зимой могут посещать туристские центры Южной Америки, Южной Африки и Австралии, где в это время наступает теплый летний сезон. В Петербурге пик туристского сезона приходится на май–июнь, то есть на период большей продолжительности светового дня. Горнолыжные альпийские курорты тоже имеют свои благоприятные сезоны для туристов. Для сафари важен период, когда разрешается отстрел животных.

Наиболее важный принцип туристской деятельности: турист должен приехать в туристский центр и купить туристские услуги. Деньги турист должен оставить в стране пребывания, а не вывезти с собой. Желательно, чтобы денег он оставил побольше, а выехал — побыстрее. Туристские ресурсы должны приносить туристскому центру деньги и известность, славу. Этот принцип лежит в основе целей, которые разрабатывают туристские фирмы, работающие по следующим направлениям: познавательные туры, лечение, спорт, религия, бизнес.

Туристские ресурсы включают природные, культурные, исторические и иные объекты данной территории, которые составляют или могут составить основу туристического продукта. Туристские ресурсы определяются в процессе социально-экономической и правовой деятельности. Для определения туристских ресурсов используются следующие механизмы.

1. Создается реестр этого вида ресурсов, который включает:

- * классификацию и оценку ресурсов;
- * порядок использования и доступа туристов к ресурсам с учетом предельно допустимых нагрузок;

* режим охраны ресурсов, мероприятия и источники финансирования и развития, меры восстановления ресурсов;

* режим охраны.

2. Создается кадастр туристских ресурсов, который включает:

- * оценку и картографические характеристики территорий;
- * порядок осуществления контроля за санитарно-гигиеническим и экологическим состоянием территории;
- * порядок осуществления контроля за видами хозяйственной деятельности;
- * порядок выделения территории как территории целевого туристского использования и развития.

Многие страны умело используют свои туристские ресурсы. Страны Персидского залива богаты нефтью, но в то же время Арабские Эмираты являются одним из важных туристских центров мира. Эффективные природные ресурсы, уникальные природные явления без всякого вложения усилий создают возможности получать дополнительную прибыль. И это помимо нефти, угля, золота, алмазов.

Во Франции в местечке Монт Сен-Мишель, расположенном на берегу моря, скорость приливов столь высока, что всадник на лошади не в состоянии догнать уходящую волну или спастись бегством от нее. Это зрелище является весьма привлекательным для туристов. Между созерцанием приливов и отливов туристы посещают рестораны, магазины, развалины замка на острове в заливе. Естественный природный ресурс — прилив — кормит целый город.

Аналогичные природные явления наблюдаются в устье реки Меконг (высота волны прилива достигает 14 метров), а также в устье Амазонки около селения Канал де Норт.

Основным природным ресурсом на острове Бали (Индонезия) является закат солнца. Аналогичные закаты можно наблюдать и в других частях Индонезии, но богатые туристы твердо уверовали в неповторимость этого явления.

Туристскими ресурсами при хорошо поставленной рекламе могут стать не только храмы и пирамиды, но и вокзалы, мосты, электростанции, автомобильные заводы, а также винные погреба (дегус-

тация вин). Экскурсионный тур «Винный путь» в Южной Африке (Кейптаун) пользуется большой популярностью. Туристы с воодушевлением посещают алмазные копи в Йоханнесбурге (ЮАР). Многие туры носят оздоровительный характер, так как туристы полагают, что пребывание в пещерах и штольнях приносит пользу здоровью человека.

Посещение пещер является одним из наиболее распространенных видов туризма и экскурсий в Греции. Более 3500 пещер открыты для постоянного посещения туристами. Самая большая в мире туристская пещера — Мамонтова — в США (штат Кентукки). Она состоит из нескольких сталактитовых залов и коридоров (520 км длиной). Самая глубокая карстовая пещера Пьер-Сен-Мартен (глубина 1171 м) — во Франции. В пещере Какауамильпа в Мексике сохранилась уникальная фауна (рыбы со щупальцами вместо глаз в связи с жизнью в полной темноте).

Акватории также считаются туристским ресурсом. Подводные туры рассчитаны на любителей подводного плавания. Большой Барьерный риф является достопримечательностью Австралии. Другой тур организуется на Малом Барьерном рифе у берегов Белиза. Красное море предоставляет огромные возможности для подводного туризма. Поиск и осмотр известных подводных сокровищ, погибших кораблей составляет важный вид туризма Греции, Кипра, Италии, Турции. Для осмотра используются подводные лодки с прозрачным дном. Специализированные подводные лодки есть на Бермудах, Канарах, в Красном море, на Балеарских островах. Подводный туризм (дайвинг) стал популярным бизнесом конкретных фирм. Количество туристов достигает 3000 за сезон. Неизменным спросом пользуются большие водопады — Ниагарский, Игуасу, Виктория. Два последних слабо доступны из-за плохой инфраструктуры туризма. Притягательной силой как объекты туристской индустрии обладают кладбища, усыпальницы, в том числе и фараонов, некрополи, мавзолеи.

У берегов одного из французских курортов появилась огромная акула. Власти города были в панике, они боялись, что акула отпугнет туристов. Но количество туристов, напротив, резко возросло. Многие люди приехали специально, чтобы посмотреть на акулу. Они часами просиживали в уютных кафе на берегу в ожидании акулы.

Такая страна, как Андорра (Пиренеи), еще двадцать лет назад была весьма отсталой в экономическом отношении. Искусство экономистов превратило ее сегодня в туристский рай. Ежегодно ее посещают 12 млн туристов, срок посещения — 2–4 дня. В Финляндии в туризме трудятся более 80 тыс. человек (при общей численности населения 5 млн чел.). Доля туризма в валовом доходе страны составляет 4 процента.

Во Франции, которая считается первым государством Европы в области туристской индустрии, первое место рядом с премьер-министром занимает министр туризма. Париж живет туризмом и является признанной туристской Меккой. В Мексике туризм является важной отраслью экономики, важнейшие туристские выставки открывает президент страны.

Районирование туристской деятельности осуществляется с учетом климатического, географического факторов и развития инфраструктуры района (транспорт, рабочие места в отелях, театрах, ресторанах, наличие интересных и разработанных туристских программ). Например, классическая страна туризма Франция расположена в центре Европы, имеет выход к морю, на побережье имеются курортные центры (Лазурный берег, Канны, Ницца). Именно туда направляется большинство туристских потоков со всего мира. Туристские потоки в мире распределяются следующим образом:

- * Европа — 66,5 млн чел.
- * Северная Америка — 24,5 млн чел.
- * Латинская Америка — 5,0 млн чел.
- * Африка — 2,5 млн чел.
- * Азия, Австралия, Океания — 1,0 млн чел.
- * Ближний Восток — 0,5 млн чел.

Ресурсный потенциал территории — многоаспектное понятие, которое охватывает весь комплекс жизнедеятельности общества. Пока не все регионы мира, обладающие уникальными туристскими ресурсами, доступны для массового туризма. Существенную роль в развитии туристской индустрии играют природно-климати-

ческие и политико-экономические факторы, политическая стабильность в регионе, развитие инфраструктуры и индустрии туризма.

Туристский ресурс. Туристский ресурс определяется географическими и климатическими факторами, а также особенностями инфраструктуры района. Туристский ресурс и туристский потенциал могут быть рассмотрены как синонимы. В таком случае, при оценке конкретного региона учитываются:

Географический фактор: рельеф местности, климат (среднегодовое количество солнечных дней, ежемесячная температура, осадки, ветер, флора и фауна, расстояние до зон, поставляющих туристов, демографические сведения о регионе);

Инфраструктура: общество, принимающее туристов (демография, образ хозяйственной деятельности, промышленность, сектор услуг, доход на душу населения, духовный и культурный характер, встречи, театр, фестивали); услуги (транспорт, гостиница, места проведения досуга: спорт, театр, музеи); торговля (все виды от супермаркетов до рынков и сувенирных киосков); предприятия бытового обслуживания (парикмахерские, прачечные и т. п.); предприятия фармацевтической и легкой промышленности (производящие сувениры, спортивные товары, одежду, фототовары, косметические средства и т. п.). Тенденции трансформации инфраструктуры и прогнозы ее изменения необходимы для тщательного межрегионального, регионального и субрегионального планирования развития туризма, планирования развития инвестиций и, в конечном счете, занятости населения и доходов от туризма.

Виды туристских ресурсов

1. Дачный туризм. Классическим туристским ресурсом является дачный туризм, как внутренний, так и внешний. Этот вид туризма напрямую зависит от климатических, природных и инфраструктурных особенностей регионов. Наибольшее развитие он получил в Подмосковье и окрестностях Петербурга, в Сицилии, на Кипре, в Финляндии. В России дачный туризм имел разные формы организации отдыха.

Пассивная форма отдыха. В определенный период истории Советской России организацией процесса отдыха номенклату-

ры занимались дачные тресты. Номенклатуре не положено было иметь собственность. Тогда-то и были созданы дачные тресты. Это своя туристская индустрия, своя мощная хозяйственная структура, которая поддерживала в строениях порядок, охраняла и распределяла по избранным местам в этой системе отдыха. Домик в Финляндии на семью из 6 человек в сезон стоит 500 финских марок. В Финляндии сотни тысяч таких домиков, прекрасная инфраструктура, сельские магазины, продажа услуг организована туристскими фирмами.

Активная форма отдыха (внутренний туризм в России). В демократической России дачный туризм приобрел новую форму — появились так называемые садоводства. Согласно данным статистики, 50% процентов населения России сегодня не могут себе позволить туристскую поездку на отдых. Поэтому сегодня садоводство — это и клуб по интересам, и способ вложения капитала (строения). Разновидностью активного отдыха в системе дачного туризма может рассматриваться отдых на сельскохозяйственной ферме на Кипре, в Дании. Днем туристы работают в поле, саду, ферме, плантациях, вечером предаются азартным играм, танцуют, отдыхают.

2. Рекреационный туризм. Задача рекреационного туризма — восстановление сил человека. В современном туристском бизнесе отдается предпочтение разработке многоцелевых программ в туризме. Рекреационные программы сочетаются с другими видами деятельности (спортивными, оздоровительными, информационными, образовательными, занятиями по интересам). Например, горнолыжный рекреационный режим может включать занятия по подготовке снаряжения, сауну, купание в проруби, аутотренинг. Другие виды рекреационных режимов:

* отдых на природе (сбор грибов, ягод, охота, рыбалка);

* SSSS (sun, sea, sand, sex, то есть отдых на побережье, солнце, песок, море, секс), а также курсы обучения плаванию, виндсерфинг, парусный спорт, водно-моторный спорт, подводный спорт, общение с природой, ловля крупных рыб, талассотерапия (лечение морским климатом и купаниями), походы по побережью с ознакомительными целями, хэппенинги, например «праздник моря».

3. **Спортивный туризм.** Спортивный туризм, как зимний, так и летний, получил широкое распространение на современном рынке туристских услуг. Зимние виды туризма включают горнолыжный, альпинизм (размещение туристов в палатках и горных приютах), катание на мотосанях, футбол на снегу, а также хеппинги — праздники на льду, праздники Севера. Летние виды туризма сопряжены с занятиями пчеловодством, отдыхом на природе, стрельбой из лука, футболом на траве, путешествиями на воздушном шаре, парашютным спортом, пилотированием самолета, игрой в теннис, велотуризмом, фестивалями.

4. **Экологический туризм.** Понятие экологического туризма может включать конкретные меры по защите и восстановлению окружающей среды. Экологический туризм включает посещение уникальных в экологическом отношении территорий и зон, участие в природоохранной и природооздоровительной деятельности. В этом виде туризма, включающем весь спектр взаимодействия индустрии туризма и окружающей среды, задействованы в основном рекреационные ресурсы. Экологический туризм, который осуществляется по специальным программам в системах национальных парков, историко-культурных и ландшафтных заповедников, приносит государству высокий доход ежегодно.

Наиболее распространенной формой организации охраняемой территории являются парки. Парки как зоны экологического туризма создаются по решению высших органов государственной власти и международных организаций.

Существуют следующие категории зон экологического туризма:

- * охраняемый ландшафт или культурно-экологические зоны, включающие памятники природы в сочетании с рукотворной культурной достопримечательностью;
- * заповедник диких животных (заказник) для сохранения отдельных видов животных;
- * ресурсный заповедник — управляемая территория многостороннего использования (с целью устойчивого развития, воспроизводства природных ресурсов) в целях сдерживания эксплуатации ресурсов и сохранения естественно управляемого развития;

* антропологический заповедник — природная биотическая лаборатория, которая предназначена для сохранения естественных условий жизни конкретных этносов.

Кроме этого все более широкую известность приобретают следующие зоны туризма: научный заповедник, национальный парк, ландшафтный заповедник, историко-культурный заповедник, тематические парки.

Научный заповедник — это охраняемая территория, которая используется в строго научных целях. Национальный парк на Галапагосских островах (Эквадор), открытый в 1934 г., получает 200 тыс. долларов в виде прямого дохода от туризма. Животные приносят гораздо больше дохода, когда они находятся на природе, чем в качестве охотничьего трофея.

На африканском континенте создание национальных парков особенно актуально. Браконьеры игнорируют местные законы, защищающие животных, поэтому правительства африканских государств озабочены созданием заповедников, которые являются лабораториями живой природы. Среди самых крупных могут быть названы Салонга, Умбеба, Манко, Вирунга. В Замбии создан парк Кафуе. Его основной достопримечательностью являются бегемоты и черные носороги. В Танзании открыт заповедник Серенгети, где сохранена дикая природа, водятся зебры и газели. Одним из крупнейших заповедников Африки является парк Тцаво (Кения). В других заповедниках Абердере и Крюгере на свободе живут белые слоны, бегемоты, белый носорог. В заповеднике Адло Элефант построена специальная наблюдательная вышка, с которой можно смотреть на слонов поздним вечером.

Национальный парк. Национальные парки учреждаются государством и включаются в реестр ООН. Сейчас в мире более 3500 национальных парков и более 2600 крупных заповедников, которые имеют мировое значение. По созданию парков и поддержанию их в рабочем состоянии подписываются международные соглашения: 1933 г. — Лондонская конвенция защиты флоры и фауны, положившая начало созданию национальных парков в Африке и в других странах мира; 1942 г. — Панамериканская конвенция защиты природы, объединившая несколько стран (США, Гватемалу, Венесуэлу, Сальвадор, Гаити, Доминиканскую Республику, Мексику, Эквадор, Аргентину, Гаити, Перу, Бразилию).

В 1949 г. в Фонтенбло (Франция) был создан Интернациональный союз охраны природы и природных ресурсов. Главная цель союза — защита флоры и фауны Земли. В 1958 г. была создана Международная комиссия по национальным паркам. В 1962 г. в Ситле состоялась первая международная конференция по национальным паркам, в работе которой приняли участие 70 стран мира. В 1969 г. в Дели (Индия) прошла 10-я ассамблея международного союза консервации природы и национальных ресурсов, участники которой выработали концепцию национального парка.

Национальный парк — это относительно большая территория, где одна или несколько экосистем сосуществуют в неизменном состоянии при вмешательстве человека (хозяйственная деятельность). Основными характеристиками национальных парков являются следующие:

- * растительный и животный мир представляет научный интерес;
- * природные ландшафты отличаются красотой;
- * высшая компетентная и полномочная власть страны принимает надлежащие шаги для ограничения хозяйственного освоения территории в целях сохранения на ней экологических, геоморфологических или эстетических особенностей, которые в свое время привели к учреждению этого парка;
- * посещение территории парков допускается только в познавательных, научных, образовательных целях.

Территория национальных парков, как правило, искусственно ограничена для защиты выдающихся природных и ландшафтных пространств национального или международного значения, используемых в целях просвещения, отдыха и научного наблюдения. Национальным парком может стать любая часть суши или акватория с уникальными природными объектами (водопадами, каньонами, живописными ландшафтами, островами).

Традиционно национальный парк ассоциируется с заповедником. Одним из старейших национальных парков США является Йеллоустонский парк, открытый в 1872 г. Канадский национальный парк Банф (1885 г.) раскинулся на восточных склонах Скалистых

гор. Теперь этот парк занимает более 6400 млн гектар. Территория покрыта хвойными лесами, в которых водятся медведи гризли, снежная коза, чернохвостый олень и другие редкие животные.

В Индии функционируют несколько национальных парков. Особой известностью пользуется парк Корбетт в предгорьях Гималаев, где водятся такие редкие животные, как тигры и леопарды, а также парк Гал Ойа в Шри-Ланке, ценностью которого является прекрасный водоем. Там обитают слоны, леопарды, в изобилии представлен мир редких птиц.

В Австралии существует обширная система национальных парков, самую большую известность имеет парк Гаду с громадным заповедником крокодилов. Отель для туристов, расположенный в пределах его территории, построен в форме крокодила.

На Новой Зеландии работают три парка, открытые для посещения туристами: Тонгариро, Эгмонт, Фьордланд.

Учреждение европейских парков началось в 1969 г. Первым был создан парк на территории Люксембурга и Германии. В Европе работают следующие национальные парки:

- * Альпы (Швейцария), природный заповедник имеет территорию 42000 акров (17000 гектаров);
- * Гранд Парадизо (Италия);
- * Ла Ваниозе (Франция) — один из самых крупных парков страны;
- * парки Берштесгарден и Баварский (Германия) (в Германии 80 национальных парков, организованных по типу резерваций, которые охраняются законом);
- * Озерный край, Пик Дистрикт, Йоркшир Даллес (Великобритания). Парки Сноудонина, Брекон Беконс раскинулись на склонах холмов, по берегам озер и в лесах Уэльса. Каиргом в Шотландии — самый большой парк на Британских островах (26000 гектаров) с редкими видами флоры и фауны. Там же находится самая высокая вершина Британских островов;
- * Юдыгва (Республика Коми, Россия). Этот заповедник располагается в предгорьях северного Урала. Его территория 1800 тыс. кв. км.

Есть национальные парки и в Латинской Америке. На территории аргентинского национального парка Наель Хуапи (2 млн акров) у подножия горного хребта Анд располагается несколько озер. Поблизости находится крупнейший в мире водопад Игуасу. Орган Моутисен — самый большой национальный парк Бразилии, созданный в 1939 г. в окрестностях Рио-де-Жанейро.

В США имеется более 5000 национальных парков и территорий, приравненных к ним. Это и ферма, и место военного сражения (Батталфилд), и национальный мемориал. Кроме того, существуют природные резервации — Гранд Каньон, территория озера края. Национальными парками объявлены побережья, озера, красивые местности, старинные железные дороги.

Ландшафтные заповедники. Ландшафтные заповедники являются разновидностью национальных парков. Например, ландшафтные заповедники Японии — это парк горы Фудзиямы, вулканический конус которой считается символом Японии; приморский аквапарк Сето-Найкаи, где посетители могут любоваться морскими пейзажами; парк Акан с серией кратеров потухших вулканов; парк Субу Сангаку, расположенный в районе высоких горных хребтов.

Историко-культурные заповедники. Некоторые территории получают статус национального парка в силу своего историко-культурного значения (национальный исторический заповедник). В США примером такого историко-культурного заповедника может быть названа родина президента Линкольна. В России — заповедник «Томская писаница» под Кемерово.

В Японии в историко-культурном заповеднике Ловли Никко располагается множество священных храмов.

Своеобразным историко-культурным и природным заповедником считается остров Пасхи (Чили). На территории острова сохранились загадочные произведения монументального искусства коренного населения.

В Мексике работают парки Какауамильпа и Михоакан. Парк Какауамильпа расположен в штате Гуэрро. В него входит пещерный комплекс и резервации (деревня Такико и Сан Мигель де Альенде). Постройки в деревнях передают дух старой испанской архитектуры. Парк Михоакан расположен в окрестностях одноименной

горы. В Венесуэле организован национальный парк Канаима, знаменитый водопадом Анхель Фоллс.

В Израиле открыты заповедники библейской природы. Неот Кидумим — уникальный заповедник, созданный руками людей между Тель-Авивом и Иерусалимом. Это единственный заповедник, в котором рассказывается об истоках еврейских и христианских традиций. Парк создан на 300 гектарах пустыни, где выкопаны пруды, высажены ливанские кедры, смоковницы, сохранены животные и птицы. Проведены археологические раскопки древнего поселения. Есть прогулочный автопоезд. Туристов угощают библейской едой: йогуртом, пчелиным медом, финиковым медом, горячими лепешками, свежими овощами, чаем из трав.

Тематические парки. В 1954 г. в Анахайме (штат Калифорния) был открыт уникальный тематический парк с большим количеством аттракционов, созданных по мотивам фильмов У. Диснея. Другой аналогичный парк был отстроен в Орlando (штат Флорида в 1971 г.). В 1992 г. под Парижем был создан первый европейский Диснейленд-парк. На территории парка имеется множество тематических аттракционов («Дикий Запад», «Галактические приключения», «Дом привидений» и др.). Учредители парка составляют расписание событий на год вперед. Символом Диснейленда стал замок с башенками, похожий на замок Нойшванштайн в Баварии. Мода на Диснейленд проникла и на Японские острова.

Замки. Разновидностью тематических историко-культурных парков могут считаться парковые ансамбли и замки. К популярным туристским объектам относятся замки, которые объявлены достоянием государства. Множество замков в Европе и на Ближнем Востоке было построено монашескими орденами, например, тевтонскими рыцарями в Польше и Германии. Они строились в труднодоступных местах, вокруг них располагались селения. С течением времени замки оказались в центре крупных городов, как это произошло с Тауэром в Лондоне. Замки различаются по отделке и внутреннему убранству. Значительная часть замковых сооружений дошла до нашего времени в виде развалин, другие были восстановлены (Испания, Германия, Швейцария). Сейчас в замках располагаются музейные собрания: коллекции средневекового декоративно-прикладного искусства, мебели, коллекции живописи и скульптуры.

Известными объектами туристских программ стали в Германии замки Штайфен, Гагенау, Гельнгацхен, Фалькенштейн и Лихтенштейн, в Швейцарии — Шильон и Аренбург. Наибольшее количество старинных замков находится в Испании и Франции — Шовиньи, Лош, Куси, Лувр, Виландо, Пьерфон. В Польше известны более 20 замков: крепость-замок тевтонских рыцарей (1398–1406) недалеко от города Слуцк, Гнев — тевтонская крепость на р. Висле, Голуб-Довжин — тевтонский замок-крепость (1305–1311), Ольштын — готический замок вармийского капитула на берегу реки Льены (1350), Рашель — замок епископов, Нидзице — тевтонский замок-крепость XVI в. Уникален замок Нойшванштайм в Баварии. В России к числу замков-музеев следует отнести замок в г. Выборге. В Финляндии объектом туристского паломничества является замок Нейшлот (Савонлинна), где устраивается ежегодный фестиваль.

Туристский потенциал. Если туристский ресурс и туристский потенциал рассматривать как самостоятельные понятия, то под потенциалом понимаются, в основном, памятники культуры, достопримечательности, которые могут включать как этнокультурные особенности региона, так и заповедные зоны. Эти объекты могут быть рассмотрены как музеи (природы и истории культуры), расположенные под открытым небом.

Туристский потенциал особенно активно используется в *программном туризме*, где важна гуманитарная и образовательная ценность тура. Программный туризм пришел в Россию из-за рубежа. Работа в системе программного туризма нуждается в специальной подготовке кадров, изобретательности туроператоров, возможности мобильно перестраивать работу фирмы, а также в режиссуре и сценариях.

Формы программного туризма

1. **Религиозный паломнический туризм.** Это хождение или путешествие к святым местам с четко определенными культовыми целями. Жанр программного туризма позволяет сочетать паломнический, оздоровительный и развлекательный туризм.

Паломничество как форма конкретно мотивированных путешествий имеет давнюю историю. По этнографическим и старым письменным источникам известна практика древних греков совершать путешествия к отдаленным храмам для поклонения божествам, практика древних германцев путешествовать с целью паломничества в священные рощи.

Классическим паломничеством является *хадж* (поклонение мусульман святыням ислама) в Мекку и Медину. Правовой мусульманин обязан посетить в Мекке святое место — мечеть Аль-Ахараам, во дворе которой располагается священный камень — кааба. Это куб из серо-зеленого гранита, диагональ которого указывает направление север—юг, а другая — запад—восток. Основным моментом паломничества считается обход камня и прикосновение к нему рукой. Ежегодно через эту самую большую в мире мечеть проходит 2 млн паломников.

Медина расположена в 300 км от Мекки. Здесь находится могила пророка Мухаммеда. Каждый паломник должен посетить его могилу. Там же есть мечеть, часть пространства которой выгорожено. Именно там была установлена когда-то глинобитная хижина пророка.

Паломничество ко гробу Господню. Тысячи христиан всего мира каждый год совершают паломничество ко гробу Господню в Иерусалим. Первое паломничество в Святую землю совершила византийская императрица Елена (277–327). Она нашла гроб Господен, воздвигла над ним храм. В 333 г. был воздвигнут крест. Описание паломничества сохранилось в виде рукописи. Текст рукописи «Паломничество к святым местам», содержащий описание святых мест, ныне хранится в Италии.

Западная христианская церковь признавала *Большое и Малое паломничество*. Большое — ко гробу Господню, в Рим, Компостелу, Лоретто. К Малым относятся паломничества к местным святыням.

Восточно-христианская церковь также уделяла большое внимание проблеме паломничества. Монахи Киево-Печерской лавры ходили в Святую землю поклоняться гробу Господню. Монахи оставили подробные описание тех земель, которые они посетили. Например, киевский монах Даниил в 1106–1107 гг. составил детальное описание географии Палестины. Другой известный паломник — новгородский архиепископ Антоний (1190–1233) совершил паломничество

в XII в. по святыням христианского культа. Его перу принадлежит описание Софийского собора. Паломники посещали Царьград, Афон, Палестину. Они подробно изложили свои впечатления и наблюдения в трудах «Хождение русских людей в чужие страны» и «Путешествие русских людей по святым местам». С благословения святейшего Патриарха Московского и Всея Руси Алексия II организована паломническая служба. Каждый храм современной России имеет опыт паломнических поездок.

Паломничество к Золотому храму. Сикхи совершают паломничество к Золотому храму в городе Амритсаре на севере Индии. Там находится священная книга Гуру Гратн Сахиб, в которой записаны основные положения сикхизма как религиозно-философского учения. Каждый сикх обязан раз в жизни посетить Золотой храм.

Паломничество по местам странствий Будды. Буддисты совершают паломничество, повторяя путь странствий Будды. Одно из самых распространенных видов паломничества в Индии — омовение в реке Ганг. Ежегодно индуисты посещают святые места в храме Джагдиш Шива в Раджастане, а также святые места, по легендам связанные с активностью божеств Кришны и Вишну.

Паломничество в Иерусалим. Обязательным для иудаистов всего мира является паломничество к Стене плача, которая является символом разрушения города римлянами в 70 г. н. э. По преданию, эта стена была сложена из камней основы храма Ирода и храма царя Соломона. К современным объектам паломничества может быть отнесена Йод-Ва-Шем — обитель скорби, зал памяти шести миллионов евреев, убитых нацистами. Этот зал сооружен в 1957 г.

2. Религиозно-политическое паломничество. Этот вид паломничества претерпел изменение и в генезисе своем восходит к церковно-политическому акту почитания акта христианизации Руси и почитания первого русского государственного объединения — Киевской Руси.

Паломничество в Киев, Киево-Печерский монастырь. Киев считался матерью русских городов. Посещение Киева и Киево-Печерской лавры рассматривалось как святая обязанность христианина на Руси.

Паломничество к мавзолею В. И. Ленина. В современной России этот вид паломничества утратил свою популярность в связи со сменой политического курса. В недалеком прошлом он пользовался

особой популярностью и свидетельствовал о преданности коммунистическому режиму.

Паломничество к мавзолею Ким Ир Сена в Корее и Мао Цзедуня в Китае имеет аналогичную мотивацию, что и паломничество к мавзолею Ленина.

Паломничество по святыням о. Сикоку в Японии. В средневековой Японии буддийские монахи совершали паломничество по 88 святыням острова с посещением 23 крупных храмовых комплексов.

3. Светские паломничества. Наиболее распространенной формой этого вида паломничества можно считать поездки и походы по литературным местам (Пушкинские горы, Ясная поляна, «Достоевский в Петербурге» и др.).

4. Хэппенинг, или событийный туризм, как форма паломнического туризма. Хэппенинг (от *англ.* happening) — это зрелищно-развлекательный туризм, включающий программы посещения фестивалей, карнавалов, ярмарок, дней городов и т. п. В аспекте паломнического туризма хэппенинг может быть ассоциирован с историческими событиями.

Захоронение останков Николая II. Это событие русской истории привлекло много именитых гостей со всех уголков мира. Большие финансовые средства были выделены администрацией Петербурга для обслуживания туристов.

Рождественская неделя 2000 года. Туристские компании организовали туры в Израиль, Назарет, Вифлесем. В Ганновере состоялось открытие крупной выставки «Экспо-2000». Специальные туристские программы получили поддержку властей в Петербурге и Москве.

Празднование 25-летия Золотого кольца в Ярославле. Это было крупное туристское мероприятие, которое привлекло внимание мировой общественности и финансовые средства.

Святая неделя в Испании. Посещение памятников архитектуры, музеев, католических храмов.

5. Молодежный туризм. Этот вид туризма стал знаком стиля жизни молодежи развитого общества. Молодые люди, не обремененные семьями, более мобильны, способны жить в непритязатель-

ных условиях, объединяться в группы по 3–5 человек. У них активизируется познавательный интерес, то есть интерес к посещению музеев, выставок, театров.

Хостель-туризм. Этот вид туризма возник в Германии в 1901 г. в рамках деятельности молодежного общества «Перелетные птицы». Члены этого общества увлекались пешеходными экскурсиями с информационной целью. По их инициативе были организованы хостели — молодежные дешевые гостиницы. Обычно такое здание устроено по коридорной системе, имеет общие туалеты, кухни, холодильники, общую комнату отдыха с телевизором. Хостел — альтернатива гостинице, построенная по типу студенческих общежитий. В 1932 г. была организована международная федерация хостелей со штаб-квартирой в Англии. В ассоциацию входили 55 хостелей со всех уголков мира. Сегодня в федерацию хостелей входят 140 хостелей. Сеть хостелей охватила Канаду и США. Существует международная организация объединения молодежных хостелей. В эту организацию входят Финляндия, Дания, Бавария. В хостелях действуют студенческие идентификационные карты, работают Интернет-кафе.

Система КОНТИКИ. Это уникальная система, созданная специально для молодых людей в возрасте от 18 до 35 лет. Она дает возможность большого выбора маршрутов, посещения недоступных для обычных туристов мест, большой выбор туристских маршрутов по Европе, Америке, Африке и Австралии, сроком от 3 до 50 дней. Стоимость маршрутов «все включено» (all inclusive) включает завтраки, обеды, ужины, обзорные экскурсии. Каждый участник получает рюкзак КОНТИКИ и путеводитель. Стоимость программы от 895 долларов США в зависимости от сезона года. Программа позволяет осуществлять небольшие поездки после сессии, например, к Пивному фестивалю в Мюнхене, к Пасхе, к сезону тюльпанов в Амстердаме. Сегодня организуются автобусные путешествия по Европе по системе КОНТИКИ.

Кроме КОНТИКИ существует линия ЕВРОЛАЙН, где студенты и пожилые люди могут получить существенные скидки.

6. Семейный туризм. Семейный туризм получил сегодня большое распространение в связи с открытыми в работе по этой систе-

ме возможностями удовлетворять нужды большей части рынка потребителей услуг — семейных людей. В системе семейного туризма работают программы свадебных туров (туры молодоженов), отдых выходного дня всей семьей, лечебные и рекреационные семейные программы. К этим видам туристских услуг могут быть отнесены туры для гурманов, для желающих похудеть и т. п.

7. Бизнес-туры. К этой категории туристских поездок может быть отнесен широкий спектр возможных туров: от шоп-туров до туров в системе программного туризма по интересам.

8. Интеллектуальный и познавательный туризм. Этот вид туристской деятельности направлен на удовлетворение нужд и потребностей как туристов, то есть рынка покупателей услуг турфирм, так и самих турфирм. Потребности обеих сторон удовлетворяются в процессе обмена информацией и впечатлениями, которые с экономической точки зрения рассматриваются как товар. Торговля всем спектром туристского товара требует стимуляции спроса.

Современный покупатель разборчив, его вкус может удовлетворить только продукция высшего качества, новый товар или, так называемый, традиционный товар (которого ни у кого нет). Под традиционным товаром понимается рынок этнокультурных ценностей, который включает многие особенности национальных культур народов мира.

К программам интеллектуального туризма могут быть отнесены:

- * курсы знакомства с жизнью конкретного региона (этнокультурные особенности населения, изучение особенностей национальных культур региона, традиционный быт, история региона, достопримечательности);
- * курсы по изучению теории и практики дзен-буддизма, изучение священных религиозных книг;
- * курсы по составлению букетов из цветов;
- * курсы по изучению искусства составления букетов;

- * практика и теория йоги;
- * дегустационные туры (вино, сыры);
- * курсы каллиграфии, изготовления кукол, вышивания, пещенного, кулинарного, танцевального и пантомимического искусств, иностранных языков;
- * туры по изучению иностранных языков, которые могут быть совмещены со спортивными, оздоровительными и образовательными турами, а также посещением архитектурных памятников;
- * туры коллекционеров.

Программы *научно-просветительного туризма* могут разрабатываться с использованием достижений в различных областях гуманитарного знания:

- * археологические программы (вводный курс в теорию и практику раскопок, посещение раскопок, участие в работе археологов, работа по фиксированию памятников наскального искусства);
- * ботанические (экспедиционные исследования, сбор гербариев);
- * геологические (участие в геологоразведке, сбор образцов пород, работа в поисковой группе);
- * технический туризм (посещение аэропортов, вокзалов, портов, плотин, электростанций).

Культурно-познавательные программы. Основой этого вида туризма является потребность в расширении знаний по различным направлениям: изучение национальной культуры и традиционного быта, приобщение к таинствам традиционных ремесел, искусств, кулинарии и т. п.

Ностальгические программы. Этот вид туризма служит утолению потребности людей в посещении мест, связанных с событиями личной истории людей (историческая родина, место рождения, регион исторического события, который связан с семейной традицией).

Приключенческие (экстремальные программы). Эти программы предполагают удовлетворение потребностей человека в испытании своих возможностей, в острых переживаниях, связанных с риском. Они могут включать путешествие на воздушном шаре, походы на подводной лодке и т. п.

Экзотические программы. Эти программы связаны с удовлетворением потребностей туристов посетить регионы, которые резко отличаются от привычной ему ландшафтной, социально-культурной, этнографической и цивилизационной среды.

Интеллектуально-«потестарные» программы. Интеллектуально-потестарные (от лат. potestas — власть) программы разработаны в системе американского программного туризма. Скорость современных авиалайнеров позволяет совершать путешествия быстрее вращения Земли. Пересекая временные пояса, путешественники попадают в иное временное пространство, ощущая свою власть над временем. В Америке есть особый клуб богатых туристов, которые регулярно совершают 2–3 дневные туры по всему миру на сверхзвуковом лайнере «Конкорд», чтобы ощутить свою власть над временем.

9. Научный туризм. Это поездки групп туристов с целью участия в различных мероприятиях: конференциях, симпозиумах, съездах, конгрессах. Этот вид туризма, как правило, не подвержен сезонным колебаниям, его программы сочетаются с традиционными туристскими программами. Участники туров готовы (например, за счет грантов) к значительно большим финансовым затратам, в том числе и на мероприятия, не входящие в программу конгресса. Интенсивное развитие этого вида туризма привело к созданию ряда международных организаций, специализирующихся только на проведении международных деловых и научных мероприятий (например, Международный союз организаторов конгрессов).

География международного туризма определяется привлекательностью конкретных регионов и стран мира с точки зрения географических, природных, климатических, информационных и этнокультурных ресурсов. Для каждого региона мира, задействованного в туристской индустрии, характерны свои особенности и каждый обладает своими привлекательными чертами.

Европейский регион: обилие историко-культурных памятников, упрощенный визовый режим, разработанные комплексные программы туров, высокий уровень обслуживания, развитая инфраструктура.

Средиземноморье: выгодная система налогообложения, освоенная банковская система, хорошо налаженная структура телекоммуникаций, упрощенная процедура организации офшорных компаний (10 дней), контролируемая государством конфиденциальность в вопросах, которые касаются учредителей компаний и их банковских счетов, развитая инфраструктура, паломнический туризм, наличие молодежных лагерей, рост деловых связей, комфортный климат, большая продолжительность туристского сезона, сочетание отдыха у моря с осмотром достопримечательностей.

Северо-американский регион: познавательные туры, политическая стабильность, развитая инфраструктура, личная безопасность туриста, разнообразие экскурсионных программ, программный туризм.

Латино-американский регион: экологические туры, экзотическая природа, ценности традиционной культуры, современная архитектура.

Австрало-Океанийский регион: экологические и экзотические туры; этнокультурный туризм, посещение заповедников, развитая инфраструктура, высокий уровень обслуживания.

Восточно-азиатский: экзотическая природа, политическая стабильность, удобный транзитный путь для туристов в Австралию и Океанию; одним из главных направлений туристской индустрии является «пляжный» отдых зимой, радушие, экзотика, безопасность, дешевизна.

Западно-азиатский регион: низкие цены на электронику и бытовую технику высокого качества, высокий уровень обслуживания, низкие налоги, практика системы «tax free» (без налогов).

ЕВРОПЕЙСКИЙ РЕГИОН



Туризм и туристские ресурсы севера Европы



Дания



Финляндия



Швеция



Это страна сказочника Х. К. Андерсена, это страна археологической культуры «боевых топоров», это страна астронома Тихо Браге и принца Гамлета.

Дания

Краткие справочные сведения

Дания занимает большую часть полуострова Ютландия и группу близлежащих островов, а также остров Борнхольм в Балтийском море. *Территория:* 43 тыс. кв. км. *Столица:* Копенгаген. *Административно-территориальное деление:* 14 областей. Копенгаген и Фредериксверк выделены в самостоятельные административные единицы. *Население:* 5,3 млн чел. *Этнический состав:* датчане, немцы, фри-

зы, фарёзцы. *Государственный строй*: конституционная монархия. *Официальный язык*: датский. *Религия*: лютеранство. *Денежная единица*: датская крона.

Историческая справка Наиболее древние памятники на территории страны датированы 8–7 тыс. лет до н. э. («культура раковинных куч»). Как считают археологи, ее сменили последовательно «культуры боевых топоров» (2 тыс. до н. э.), культуры германского типа 1-го тыс. н. э. В VII в. сформировалось первое королевство. В VIII в. норвежские викинги захватили Ютландию. 945 г. — основание Датского государства, в состав которого вошли Англия и Норвегия. С XVIII в. Дания — колониальная держава. Ей принадлежат Фарерские острова, Гренландия. В прошлом Дании принадлежали колонии в Западной Африке и Карибском бассейне. В 1849 г. была принята конституция страны.

Природа Равнинная страна, покрытая невысокими холмами. Самая высокая точка — гора Идинг-Сковхой (173 м). На побережье относительно плодородные почвы. В центральных районах страны песчаные равнины, которые сформировались в послеледниковый период. Береговая линия изрезана и изобилует бухтами.

Климат Климат страны умеренный, постоянно меняющийся, смягчен Северо-Атлантическим течением. Среднегодовая температура июля — +16 градусов. Дожди возможны круглый год, особенно зимой. Снегопады бывают редко.

Растительный и животный мир Леса широколиственные: бук, дуб. Они были восстановлены в середине XIX в. Животный мир представлен фазанами, ланями, пятнистыми оленями, болотными черепаками и орешниковыми сонями.

На территории страны существует более 300 охраняемых природных объектов, включая лесные массивы, вересковые пустоши, болота, отдельные виды растений и животных. Шесть научных заповедников располагаются на берегу моря и на островах, где сохраняются гнездовья водоплавающих птиц.

Туристские ресурсы

Копенгаген — это столица Дании, крупный торговый центр страны. Туристы осматривают исторический центр города с биржей, Музей Торвальдсена, дворец Кристианберг с музеем конюшен и экипажей, выставкой доспехов и костюмов, ратуши, памятник Х. К. Андерсену, Музей королевской гвардии, Глиптотеку — богатейшее собрание мировой скульптуры, Королевский дворец Амалиенборг, Королевский театр, Национальный музей, Государственный музей искусств, Музей современного искусства, Навигационный музей. Канал Ньюхаун — место, где туристы могут посетить экзотические кабачки в старинном стиле, магазины. В пригородах Копенгагена можно осмотреть Этнографический музей и хуторские постройки под открытым небом.

Роскилле — город, собор начала XIII в.

Хельсингер — город, замок Кронборг.

Фредериксверк — замок эпохи Ренессанса. В окрестностях Фредериксверка находится известный в Европе зоопарк. В парке Вестковен воспроизведена природа горной Шотландии.

Орхус — город, кафедральный собор XIII в.

Оденсе — город, готический собор XI в.

Ольборг — город, ратуша, замок, церковь Будольфа.

Борнхальм — остров; скалистые и лесистые живописные ландшафты.

Вен — город, где располагалась обсерватория знаменитого астронома Тихо Браге, составившего таблицы эфемерид.

Всемирное историко-культурное наследие (реестр ООН)

Могильные курганы Еллингга (восточная часть Ютландии), а также рунические камни и церковь.

Собор в Роскилле.



Это страна скандинавских мифов и Снежной королевы, это древняя Лапландия, это страна Яна Сибелиуса, это страна почти двухсот тысяч голубых озер.

Финляндия

Краткие справочные сведения

Географическое положение: государство на севере Европы, граничит с Россией, Норвегией, Швецией. **Территория:** 338 тыс. кв. км. **Государственное устройство:** парламентская республика. **Административное деление:** 6 ланей (губерний). Особый статус имеют Аландские острова, населенные шведами. **Население:** 5171 тыс. чел. **Столица:** Хельсинки. **Крупнейшие города:** Тампере, Вантаа, Турку.

Религия: лютеранство, православие. *Население:* финны, шведы, саами (лопари). *Официальные языки:* финский, шведский. *Полезные ископаемые:* лес, железо, медь, цинк, граниты, мрамор. *Основная отрасль хозяйства:* преобладает сфера услуг и лесобработывающая промышленность. *Денежная единица:* финляндская марка (до введения в 2002 г. евро).

Историческая справка

Наиболее ранние памятники археологии датируются 7 тыс. лет до н. э. Первые поселения в стране возникли около 6 тыс. лет назад. В период с 800–1100 гг. на территорию Финляндии совершали первые походы викинги. В XI в. получило распространение христианство. В 1150 г. шведский король Эрик и епископ Хенрик осуществили поход в Финляндию. Шведское господство сохранялось в стране до 1809 г. Римско-католическая церковь стремилась распространить свое влияние на Финляндию, а православная церковь через Новгород — свое. Во времена Ивана III шведы были вынуждены усилить оборону страны и начали строительство крепостей Савонлинна и Выборг. В 1808–1809 гг. Финляндия была присоединена как автономное Великое княжество к России.

С 1904 г. население страны начало борьбу за независимость от России, которую Финляндия получила в декабре 1917 г. В 1920-е годы успешно развивалась торговля с Западом, Финляндия переживала экономический подъем. После заключения военного союза с Германией в июне 1941 г. Финляндия вступила в войну с Советским Союзом. После второй мировой войны Финляндия проводила политику нейтралитета и сейчас поддерживает добрососедские отношения со своим восточным соседом. В начале 1995 г. она вступила в европейский союз.

Климат

Теплое течение Гольфстрим делает климат Финляндии относительно мягким. Летом средняя температура +20°, лето короткое. Зимой температура падает до -30°, и примерно 200 дней в году держится снег. Лучшее время для посещения страны: июнь — июль.

Природа

Большая часть страны лежит в зоне хвойных лесов. Примерно две трети территории страны покрыты лесом, наиболее распространенными видами деревьев являются ель, сосна, береза, осина, липа, а также деревья из семейства липовых. В Финляндии почти 200 тысяч озер. Большинство из них располагается в центральной части страны, которая называется Озерный край. Озера с оздоровительными комплексами на берегу составляют важную часть образа жизни финнов. Отдых на воде — один из самых распространенных в Финляндии, на озерах занимаются рыбной ловлей, причем водные туристские маршруты пролегают на сотни километров.

Животный мир

Фауна страны типична для северной зоны хвойных лесов. Она представлена волками, медведями, рососомами, рысями, лосями, северными оленями, лисами, зайцами, снотами, бобрами, различными видами куных и грызунами. Самым распространенным видом грызунов является белка. В Финляндии два вида змей: гадюка и уж, в водоемах водятся около 70 видов рыб, а также более 35 видов птиц.

Этнокультурные особенности

Финны — народ нечопорный. Предпочтительными темами для разговоров считаются спорт, путешествия, хобби. Финны любят поговорить о политике, но следует помнить, что в стране многопартийная система, и в беседе может быть затронут очень широкий спектр политических взглядов. Бег на лыжах по пересеченной местности — самый популярный вид спорта в стране. Земля Финляндии покрыта снегами до семи месяцев в году. Ребятишки встают на лыжи одновременно с тем, как начинают ходить. На протяжении веков лыжи и сани были единственным удобным способом передвижения через заснеженные леса Финляндии. Здороваясь, финны энергичножимают друг другу руки. Обнимать и целовать принято только близких друзей, родственников. Старайтесь быть пунктуальными. Когда идете в гости, обязательно захватите букет цветов для хозяйки. Финны

склонны к возлияниям, но закон особенно суров к тем, кто оказывается нетрезвым за рулем. В программу домашнего вечера может входить посещение сауны и сытный ужин. Как правило, ресторанные и гостиничные счета включают чаевые.

Туристские ресурсы

Финляндия славится своими курортами (спортивными, лыжными и оздоровительными). Курорты располагаются в Лапландии, где самая долгая зимняя ночь и можно наблюдать северное сияние. Как правило, лыжные трассы освещены, есть канатные дороги и подъемники. Разгар сезона приходится на февраль—март. Основными центрами лыжного и горнолыжного спорта являются расположенные на севере Саариселькя, Леви, Юлляс, в центре — Рука, Вуокатти, Коли, Тахко, на юге — Мессиля, Химос. Формы отдыха весьма разнообразны — от катания на снегоходах и собачьих упряжках, до организованных лыжных походов. Туристы проводят дни на лыжных трассах, а вечера — в бассейне. Некоторые лыжные центры располагаются в деревенских усадьбах, другие — в комфортабельных отелях.

Хельсинки (Гельсингфорс) — столица Финляндии. Город был основан шведским королем Густавом Васой в 1550 г. в устье реки Вантаа. В Старом городе в обрамлении величественных зданий, построенных в стиле ампир, раскинулась главная площадь. В центре стоит памятник императору Александру II. Над площадью возвышается Кафедральный собор, рядом с собором расположен главный корпус Хельсинского университета, библиотека и дворец Госсовета. Улицы старого города похожи на улицы Петербурга.

Другими достопримечательностями являются Рыночная площадь (у самого речного берега), многочисленные памятники и монументы (композитору Яну Сибелиусу, рабочим г. Хельсинки и др.), Национальный музей (этнографические и художественные коллекции), Музей современного искусства (выставки музыкальных инст-

рументов, рекламного искусства, живописи), Музей Маннергейма, музей Тамминиеми (это дом-музей президента У. Кекконена), Музей финской традиционной архитектуры Сеураасаари (музей под открытым небом), Церковь в скале (это интересное архитектурное сооружение, вырубленное в скале, снабжено 43-трубным органом), Олимпийский стадион с ареной на 40000 зрителей, Зимний сад, православный Успенский собор. Рядом с городом расположена крепость Суоменлинна (Свеаборг). Когда-то крепость была оборонительным сооружением, затем в ней была тюрьма, а теперь там находится военное училище. Около крепости — излюбленное место отдыха горожан.

Таммисаари. Город был основан королем Швеции Густавом Васой в 1546 г. В городе сохранилась великолепная деревянная архитектура, недалеко от центра находится крепость Раасепори, которая в XVI в. была приютом пиратов.

Турку — один из старейших городов Финляндии (основан в 1229 г.). Это старинный торговый порт. Сейчас в городе работает знаменитый Университет. Излюбленным занятием жителей страны является катание на коньках и санях по льду реки Аурайоки, а также занятие подледным ловом. Сердцем города является рыночная площадь. Достопримечательности города: Кафедральный собор, Музей народных промыслов, Музей Вяйне Аалтонена (известный финский скульптор), Абоа Ветус — археологический и исторический Музей, национальный парк Сааристомери (расположен у морского побережья с бесчисленными островами и шхерами, между которыми курсируют рейсовые суда), крепость Турку, основанная в 1280 г., в которой сейчас размещился Исторический музей.

Лахти — это оживленный промышленный и торговый центр, расположенный на берегу озера Пяйянне. Это также место проведения крупных лыжных соревнований и ежегодно-


го зимнего праздника, который собирает тысячи зрителей. В городе несколько крупных и много специализированных магазинов. Город раскинулся среди живописных озер. Одной из самых важных достопримечательностей Лахти считаются водяной орган (самый большой в Европе) и цветомузыка, которой можно насладиться в парке Кариниеми на озере Пикку, парк Лауне (популярное место отдыха детей), спортивный центр, Музей радиовещания.

Иматра. Город располагается недалеко от Светогорска в верховьях Вуоксы. Здесь можно полюбоваться водопадом Иматра — одним из самых известных в Европе. Рядом с ним находится старый отель «Валтонхотел» (построен в 1903 г. в виде рыцарского замка). В те годы это было место отдыха петербургской знати.

Вантаа. Город располагается рядом с Хельсинки. Главными достопримечательностями города являются церковь Св. Лаврентия, аэропорт и научно-выставочный комплекс «Эврика» (1989 г.), а также универмаг дешевых товаров.

Всемирное историко-культурное наследие (реестр ООН)

- Старая Руама.
- Крепость Суоменлинна (Свеаборг).
- Старая церковь Петаяавеси.
- Верла, лесопильный и деревообрабатывающий завод.
- Погребальное место эпохи бронзы в Саммалладенмэки.



Это страна викингов, это страна Упсальского университета, это страна с единственным в Европе музеем Европы, это страна полуночного солнца, это страна нобелевских торжеств, это родина «шведского стола».

Швеция

Краткие справочные сведения

Географическое положение: государство в Северной Европе, расположенное в восточной и южной частях Скандинавского полуострова, островах Готланд и Эланд в Балтийском море.
Территория: 450 тыс. кв. км. **Столица:** Стокгольм.
Административно-территориальное деление: 21 лен (губерний). **Население:** 8,5 млн чел. **Этнический состав:** шведы, саамы, финны, немцы, турки и др. **Государственное устройство:** кон-

ституционная монархия. *Официальный язык:* шведский. *Религия:* лютеранская. *Денежная единица:* шведская крона.

Историческая справка

Первобытные охотники и рыболовы стали появляться в пределах нынешней Швеции около 10 тыс. лет назад. Земледельческие племена пришли на территорию страны на завершающей стадии неолита и перехода к бронзовому веку.

VI–IX вв. — время создания шведского государства. В 1397 г. произошло объединение Швеции с Норвегией (Кальмарская уния). XIV–XVI вв. — период военной экспансии, 1809 г. — демократические реформы и принятие конституции. Во время первой и второй мировых войн Швеция придерживалась политики нейтралитета.

Природа

Вдоль границы с Норвегией тянутся Скандинавские горы (максимальная высота 2123 м — гора Кебнекайсе). На юге раскинулись холмистые равнины. Горные массивы разделены глубокими и узкими речными долинами и озерными котловинами. Озера занимают 10% территории страны. Наиболее крупным является озеро Венерн. Морское побережье, преимущественно низменное, отличается обилием островов. На 15% территории, которая лежит за чертой Полярного круга, можно наслаждаться «белыми ночами».

В стране 10 национальных парков и 900 заповедников. В 1909 г. был создан самый большой во всей Европе национальный парк Сарек. Рядом расположены парки Абиску, Муддис. Заповедником объявлен небольшой остров в Балтийском море — Готска-Сандё. Он известен дюнами, которые поросли соснами причудливой формы.

Климат мягкий с небольшим перепадом температур. Осадков не очень много, но на юге больше, чем на севере.

Климат

Растительный мир

Леса в основном хвойные, покрывают более половины территории страны, на склонах Скандинавских гор хвойные леса сменяются березовым криволесьем. На юге смешанные леса (клен, дуб, ясень, липа). На крайнем юге встречаются буковые леса. Каждая из провинций Швеции имеет наряду с государственным гербом свою эмблему в виде цветка (ромашки, василька, колокольчика).

Животный мир

Основными обитателями лесов являются лоси, косули, лисицы, куницы, белки, зайцы, рыси, бурые медведи, лебеди. В заполярных областях обитает северный олень, на юге — европейский. В реках много рыбы: форели, шук, лосось и др.

Национальная кухня

Популярен знаменитый «шведский стол» — особый демократичный способ сервировки стола, когда каждый из гостей может обслужить себя сам. Наблюдается преобладание рыбных блюд. Почти не используются приправы. Из напитков популярен кофе, причем весьма слабый.

Туристские ресурсы

Стокгольм — столица страны. Основными достопримечательностями города, привлекающими туристов, являются Королевский экологический парк, Гамла Стан — старый город, а также историческое ядро города на острове Стадсхольм. К этому острову тянутся 7 мостов. Там царит атмосфера средневековья, находятся антикварные лавки, рестораны, Королевский дворец, королевский музей в здании дворца (арсенал), Королевская сокровищница, Античный музей Густава III (скульптура), Дворцовая церковь, Собор Св. Николая (XIII в.), здание Парламента, средневековые крепостные стены, Музей

средневекового Стокгольма, Ратуша, Риддархольмская церковь, Рыцарский дом, Дротнингхольмский дворец — «Версаль в миниатюре», Лифт Катарины — это самый старый аттракцион в Стокгольме, с подъемом на смотровую площадку, Музей «Васа», стадион Глобен — здесь проходят спортивные состязания, Музей спорта, Музей Аквариум с плавучими кафе и пираньями, Музей бабочек и птиц в Хага Парке (Хага Парк — это настоящий тропический сад, в котором свободно летают птицы), Национальный музей этнографии под открытым небом, Музыкальный музей, Музей Миллеса со скульптурами, Национальный музей искусств, Музей истории Европы, Грона Лунд — парк аттракционов.

Упсала — крупный город Швеции. Основными достопримечательностями Упсалы являются Упсальский кафедральный собор (резиденция первого архиепископа) — это самый крупный собор Скандинавии, там похоронен Густав Васа и Карл Линней, Упсальский замок, Старая Упсала с языческим храмом с изображениями богов Тора, Одина, Фрейра, сады Линнея — крупнейший ботанический сад, где экспериментировал К. Линней (там и сейчас произрастают более 1300 видов растений со всего мира), Университет Упсалы, анатомический театр, Университетская художественная галерея, Аугсбургский кабинет искусств, привезенный из Германии. Туристы посещают Камень Мора, на котором избирались шведские короли и давали присягу вассалы, Замок Вик (XV в.), Холм Хага — могильный курган короля Бьорна (IX в.).

Бирка — это первый город Швеции (750 г.) откуда викинги начинали свои походы. Здесь располагается Музей викингов.

Сигтуна — считается первой столицей шведского государства. Туристы посещают башню, выстроенную в романском стиле, Розерсбергский дворец (XVII в.).

Гётеборг — ныне это важнейший порт страны. Это город викингов. В обзорную экскурсию входит посещение завода «Вольво», фонтана «Посейдон», Крунхюстена — старейшего здания города, Дома Ост-Индской компании, Дворцового парка, Морской башни — памятника морякам, которые не вернулись с первой мировой войны, небоскреба «Губная помада» со смотровой площадкой, Музея мореходства, Эльвсборгского моста.

Мура. В городе особенно привлекателен средневековый замок с художественной галереей. Здесь располагается музей современного искусства.

Кальмар — это старейший ганзейский город XIV в., место подписания Кальмарской унии.

Природные достопримечательности

Зоопарк Колморден — самый крупный в Европе, где на свободе можно наблюдать пасущихся вместе слонов, жирафов, антилоп, страусов.

Водопад Трольхеттан (30 м).

Национальные парки Сарек, Муддис, Абискую.

Живописные перевалы в Скандинавских горах.

Озеро Турнетреск и водопад Ваккакоски.

Район Сампи в Лапландии — включен в список мирового наследия Юнеско. Это легендарная родина саамов.

Горнолыжные курорты

Оре — самый крупный курорт. Он расположен в западной части центральной Швеции, недалеко от границы с Норвегией и оснащен всеми современными удобствами: освещенными трассами, канатной дорогой и снегонапылителями.

Событийный туризм

В Швеции любят фестивали и народные праздники. Именно эти мероприятия являются наиболее привлекательными для туристов. Среди них выделяются следующие:

- * хоккейные игры Швеции (Стокгольм, стадион «Глобен»);
- * Праздник бумажных змеев (май);
- * элитные бега на ипподроме Сульвалла в Стокгольме;
- * Стокгольмский фестиваль (август);
- * Неделя средневековья на острове Готланд в городе Висбю (август);
- * Стокгольмский фестиваль пива (сентябрь);
- * Ярмарка в Скарнесе (ремесла, аттракционы);
- * открытые Стокгольмские соревнования по теннису в королевском теннисном зале (ноябрь);
- * Нобелевские торжества (декабрь).

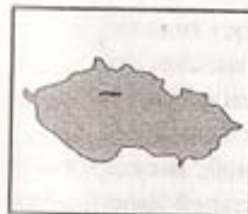
Всемирное историко-культурное наследие (реестр ООН)

Королевское имение Дроттингхольма.
 Бирка и Ховгарден.
 Чугуннолитейный завод, Энгельсберг.
 Наскальные рисунки в местечке Танум.
 Скокскиогарден.
 Ганзейский город Висбю.
 Район Лаппониен.
 Деревенская церковь Гаммельштадта.
 Морской порт Карлскруна.

Туризм и туристские ресурсы Востока Европы



Венгрия



Чехия



Это страна прекрасного курорта на озере Балатон, это страна задунайских виноградников, лечебных источников и бальнеологических курортов, это страна дунайской жемчужины — Будапешта и замков Эстергома.

Венгрия

Краткие справочные сведения

Географическое положение: государство в юго-восточной части Центральной Европы. *Территория:* 983 тыс. кв. км. *Столица:* Будапешт. *Административно-территориальное деление:* 19 областей и столица, которая имеет особый статус. *Население:* 10,1 млн чел. *Этнический состав:* венгры, словаки, немцы, хорваты, сербы, румыны, цыгане, евреи. *Религия:* католицизм. *Денежная единица:* форинт.

Историческая справка

Племена венгров (угров) поселились на территории современной Венгрии в конце IX в., куда они пришли из Центральной Азии и степей юга России. С 1000 г. Венгрия становится европейским королевством. В XVI в. большая часть страны попала под османское иго. В 1703–1711 гг. — освободительное движение под руководством Ф. Ракоци. После подавления восстания Ракоци Венгрия оказывается под властью Габсбургов. В 1848–49 гг. — национально-освободительная революция (крупнейшие ее деятели Ш. Петефи и Л. Кошут). В 1918 г. Венгрия становится независимым от Австрии государством. После падения Венгерской советской республики (1919 г.) устанавливается диктатура Хорти. Во второй мировой войне выступала на стороне Германии. С 1949 г., после принятия Конституции, Венгрия провозглашается народной республикой, вставшей на социалистический путь развития. 1956 г. — ввод советских войск, переход власти в руки правительства во главе с Яношем Кадаром. В 1990 г. произошла мирная смена строя. В 1994 г. к власти пришла социал-либеральная коалиция.

Природа

Страна занимает большую часть севера Средне-дунайской равнины, замкнутой на западе Альпами, на севере и востоке — Карпатами. Гора Кекеш (вулканический массив Матра) является самой высокой точкой Венгрии. В стране нет высоких горных вершин и других грандиозных явлений природы. Она лишена выходов к морю. пейзаж страны — это мягкие линии задунайских холмов, на склонах которых раскинулись виноградники, хвойные леса в горах Бюкк. Жемчужиной страны является озеро Балатон. Дунай пересекает страну почти посередине и делит ее на две части. К востоку располагается часть равнины Альфельд. Большую часть правобережья Дуная занимает сильно расчлененная равнина Дунантуль, которая пересечена полосой средневенгерских гор и платообразными массивами Баконь, Вертеш, Герече, Пилиш, Вишегра. Особую известность приобрели карстовые пещеры Северо-Бордошских карстовых гор. Этот район (Пилиш, Матра, Аггтелек) испещрен туристскими тропами.

Климат

Континентальный с жарким летом и холодной зимой. Он определяется влиянием западных ветров и расположением страны внутри горной дуги Карпат. Горы задерживают холодные массы воздуха с севера. Поэтому зима теплая и мягкая, а лето продолжительное и жаркое. Среднегодовая температура: летом +20 градусов, зимой -20 градусов.

Растительный и животный мир

Раньше в стране было много лесов, но растительный покров был сильно изменен человеком. Сейчас леса занимают только 13,5% всей площади. В основном это лиственные леса, сохранившиеся, главным образом, по склонам горных массивов на высоте 300–400 м. На Большой Венгерской низменности раскинулись степи, более известные под названием «пушта». Животный мир представлен дикими оленями, кабанами, лисами, зайцами, лесными и степными птицами. Сохранилось большое разнообразие пресноводных рыб. В Венгрии имеется несколько заповедных зон. Среди них выделяются заповедник на острове Тихань на Балатоне, где туристы могут посетить потухшие вулканы и минеральные источники, Киш-Балатон (юго-запад Балатона) с болотистыми равнинами с дикой природой, Национальные парки равнины Альфёльда.

Этнокультурные особенности

Венгры сочетают жизнерадостность и романтический патриотизм с практицизмом и высокой духовностью. Венгрия — страна музыки и танцев. Смесь самобытной традиционной венгерской музыки, с легким восточным колоритом, и страстных цыганских мотивов придает ей особое звучание. Соответствуют музыке и парные венгерские танцы. В стране ежегодно проводятся многочисленные фестивали: театральные, народного творчества, цветочные и др. Более 2000 лет насчитывает культура венгерских бань. В эпоху римлян эта культура достигла расцвета, что подтверждено археологическими раскопками Аквариума — римского города на территории Будапешта.

Туристские ресурсы

Будапешт — этот город по праву называют «Дунайской жемчужиной». Он разделен на Старый и Новый. Памятниками Старого города является Крепостная гора, Рыбацкий Бастيون, Венгерские ворота, Мост Свободы, Национальная галерея и Будапештский университет, Дворцовый комплекс XIII–XVII вв., Национальный музей, руины крепости Диошдьер (XIII–XV вв.). На горе Геллерт находятся целебные бани — купальни на термальных водах, известные еще римлянам.

Эстергом — древняя столица страны, резиденция главы католической церкви. Туристы осматривают большой собор, купол которого повторяет форму купола базилики Св. Петра в Риме, королевский дворец (XII в.), Капеллу Бакоца (нач. XIV в.).

Секешфехервар — столица Венгрии до турецкого нашествия. Здесь туристы знакомятся с Музеем под открытым небом, который называется «Парк руин».

Дьёр. Достопримечательностями города являются церкви в стиле барокко и собор XII в.

Излучина Дуная. Здесь находится Вышеград — летняя резиденция венгерских королей, Эстергом — первая столица Венгрии, Сентендре — уникальный город художников и скульпторов с множеством маленьких ресторанчиков и художественных галерей.

Озеро Балатон — это крупнейший в Европе курортный и историко-культурный центр. Здесь туристы посещают заповедники Тихань и Киш-Балатон (целебный воздух, рыбные ресурсы, спортивный и рекреационный туризм), аббатство Эндрэ, пляжи Кестхей, поместье Фестетич (XVIII в.) с «Геликоном» — библиотекой в 52 тыс. томов, городок Балатонфюред и ежегодный бал Анны.

Лечебные источники Венгрии. В стране известны более 300-х лечебных минеральных источников, которые ценятся особым микроклиматом, способствующим исцелению многих хронических заболеваний.

Равнина Альфёльд — эта местность отличается своеобразием флоры и фауны, привлекает туристов карнавалами цветов, целебными источниками, расположенными на склонах гор Бёржень, Черхат, Матра.

Всемирное историко-культурное наследие (реестр ООН)

Будапешт, набережные Дуная и Дворцовый канал Буды.
Холлоке.

Бenedиктинский монастырь Паннонхалма и его окрестности.



Это страна Яна Гуса, бравого солдата Швейка, это страна пражских фестивалей, это страна замков и домов с красной черепичной крышей.

Чехия

Краткие справочные сведения

Географическое положение: государство в Центральной Европе. **Территория:** 78,864 тыс. кв. км. **Столица:** Прага. **Население:** 10,3 млн чел. **Этнический состав:** чехи, словаки, поляки, немцы, венгры и др.

Административно-территориальное деление: 77 районов. **Религия:** католичество (есть православные, евангелисты, гуситы, греко-католики). **Официальный язык:** чешский. **Денежная единица:** чешская крона.

Историческая справка

Образовавшееся в X в. Пражское княжество стало ядром раннефеодального чешского государства. Со второй половины XII в. — королевство в составе Священной Римской Империи. В первой половине XV в. развернулось народное гуситское движение против феодального гнета и немецкого засилья, католической церкви. Символом движения стал национальный герой Ян Гус. С XVI в. на чешском престоле воцарилась династия Габсбургов. В 1918 г. произошел распад Австро-Венгерской империи. Национальным советом в Праге объявляется создание самостоятельного Чехословацкого государства, в состав которого входят Чешские земли и Словакия.

С февраля 1948 г. провозглашается приход к власти коммунистической партии и вступление страны на социалистический путь развития. С 1990 г. Чешская Республика осуществляет радикальные меры по введению рыночной экономики. С 1 января 1993 г. Чехия вышла из состава Чешской и Словацкой Федеративной Республики и провозглашена независимым государством.

Природа

Страна занимает основную часть Чешского кристаллического массива, со всех сторон окруженного цепями невысоких (до 1000 м) гор (Судеты, Рудные горы, Чешский Лес, Шумава). Наиболее высокие горы — Крконоше — находятся на северо-востоке страны. На востоке протянулась горная система Карпат. Речная система Чехии густа, но судоходных рек немного. Большинство замерзают в зимнее время. На Верхнеморавской и Подунайской равнинах расположены черноземы, бурые лесные почвы, с увеличением высоты сменяющиеся подзолистыми. Пейзажи чешских земель отличаются красочностью и пестротой, башни средневековых замков утопают в зелени, черепица крыш скрывается под ветвями фруктовых деревьев.

Памятниками природы являются Моравский Карст (в окрестностях города Брно), где туристы могут осмотреть каньоны, гроты, провалы, подземные озера и более 400 пещер. Другими природными достопримечательностями являются Южные Богемские моря — система прудов, созданная в XVI в., вулканы Западной Богемии, бо-

лотистые места Франтишкови-Лазне с многочисленными минеральными и грязевыми источниками, водохранилище Слалска на р. Влтава. В горных районах располагаются горнолыжные курорты.

Растительный и животный мир

Большая часть страны покрыта лесами. Преобладают хвойные (ель, сосна), распространены также лиственные породы (бук, дуб). Эффективные меры по охране живой природы, принятые правительством, сказались в том, что многие виды животных удалось сохранить. Например, почти везде можно встретить зайцев, фазанов и куропаток. Хотя зубр, лось и бобр почти полностью уничтожены.

Климат

Умеренный, континентальный. Температура зимой -5 градусов, летом $+19$ градусов.

Более резкое колебание температур наблюдается на территории Придунайской низменности. Средняя температура января в горах опускается до $-7-8$ градусов. В Южной Моравии летом случаются засухи.

Этнокультурные особенности

Характерной чертой являются высокая плотность населения, обилие небольших поселений с городской застройкой, древность многих городов. Многие города образовались еще в средние века и сохранили свое историческое ядро — кварталы вокруг центральной площади. Церковь в жизни чехов играет большую роль. Хотя чехи жизнерадостны, жизнелюбивы и великодушны, на улицах люди ведут себя сдержанно, не принято бегать, проталкиваться, громко кричать, жестикулировать. Весьма популярна народная игра «Тусовка» (среднее между лото и викториной).

Традиционным занятием чехов является пивоварение. Чехи любят музыку и пышно отмечают традиционные праздники и свадьбы. Самым большим праздником считается Рождество, самым веселым — Масленица.

Чехия страдает от загрязнения воздуха, в Праге растет преступность, распространены карманники и практика проституции на

дорогах. В столице существуют «представительства» всех преступных мафий мира (здесь находятся перевалочные пункты торговли оружием и наркотиками).

Туристские ресурсы

Прага — этот город был всегда местом туристского паломничества. Сезон для туристов в Праге продолжается круглый год. Основными объектами туристских экскурсий являются: Карлов мост, Пражский град, Национальный музей, Национальная галерея, Староместская ратуша, Староместская площадь, Злата улочка, Королевский дворец (XII–XVIII вв.) с парадным Вацлавским залом, куда некогда въезжали конные всадники, дворец Бельведер, многочисленные постройки в готическом стиле, которые дали образное название городу «Злата Прага», собор Св. Витта, Новоместская ратуша (XIV в.), кабачок солдата Швейка.

Оламоуц. В этом городе туристы знакомятся с остатками крепостных сооружений XI в., готическим собором Св. Вацлава (XIII–XIV вв.), где находится один из самых больших органов мира, а также соборами, построенными в стиле архитектуры барокко и Ренессанса, в которых развернуты экспозиции Музеев ковров и гобеленов.

Курорты. Наиболее известными являются Карловы Вары и Марианске-Лазне — старейшие бальнеологические курорты Европы, где лечат не только целебными минеральными водами, но и атмосферой. В Карловых Варах туристам показывают знаменитый Музей чешского стекла. Вржидло, Гейзер, Марианске-Лазне — это целебные источники для лечения сердечно-сосудистых заболеваний, где полезен сам тонизирующий воздух хвойных лесов.

Города южной Чехии — Писек, Табор, Пльзень известны их историческими музеями (в том числе Музеем Яна Гуса), пивными заводами и старинной архитектурой.

Событийный туризм

«Пражская весна» — большой музыкальный фестиваль.

«Пражская зима» — фестиваль искусства, бал в Государственной опере — выступления артистов оперы и балета, фестиваль современной музыки, Пасхальный фестиваль, Театральный фестиваль на Стрелецком острове для экспериментальных театров, фестиваль детских фильмов, фестиваль духовой музыки, Пардубицкие скачки, Международный фестиваль джаза, Международный фольклорный фестиваль (г. Брно), фестиваль танцев, кинофестиваль ФЕБИО.

Всемирное историко-культурное наследие (реестр ООН)

Исторический центр Праги.

Исторический центр Чески-Крумлова.

Исторический центр Тельча.

Церковь паломников Св. Иоанна.

Кутна Гора: исторический центр города с церковью Святой Барбары и собором Богоматери Седлека.

Сады и замок Кромерице.

Деревня-заповедник Голасовице.

Замок Литомишль.



Туризм и туристские ресурсы Центральной Европы



Германия



Это страна Гёте и Шиллера, это страна музеев: мюнхенской Пинакотеки, берлинского острова музеев и Музея народоведения, это страна средневековой европейской архитектуры, это страна Шварцвальда и «вурста», это страна Мозельских виноградников.

Германия

Краткие справочные сведения

Географическое положение: государство в Центральной Европе. *Территория:* 356,96 тыс. кв. км. *Столица:* (с июня 1991 г.) Берлин. *Административно-территориальное деление:* 16 земель. *Население:* 81,8 млн чел. *Этнический состав:* немцы, датчане, лужицкие сорбы (лужане). *Государственное устройство:* федеративная республика. *Официальный язык:* немецкий. *Религия:* католицизм, протестантизм. *Денежная единица:* немецкая марка (до введения в 2002 г. евро).

Историческая справка

В X в. на территории Восточно-Франкского королевства образовалось государство Германия, затем «Священная Римская империя» (962–1806 гг.). В 1814–1815 гг. был создан Германский союз. В 1914 г. Германия развязала первую мировую войну. С 1933 г. Германия переживала режим фашистской диктатуры. В 1938 г. Германия напала на Австрию, в 1939 г. — на Чехословакию, Польшу и развязала вторую мировую войну. В сентябре 1949 г. была создана Федеративная Республика Германия, на территории Восточной Германии была провозглашена Германская Демократическая республика. В 1990 г. произошло объединение двух Германий. Страна занимает в настоящее время одно из ведущих мест в мире по объему промышленного производства.

Природа

Северное побережье Германии низменное и песчаное с множеством прибрежных островов, омывается Северным и Балтийским морями. Они соединены Кильским судоходным каналом. Рельеф страны повышается с севера на юг. По широкой и плоской равнине текут реки Одер, Эльба и Везер. На широких речных долинах выращивают рожь, овес, картофель. Часть земель занята дикими вересковыми пустошами. Некоторые земли засаживаются лесом, который идет на промышленную переработку. На Западе расположена долина реки Рур (Рурский Бассейн, где добывают железную руду).

На западных границах страны расположены холмы. На юго-западе Германии раскинулся Шварцвальд («Черный лес»), который получил название, благодаря темным елям и соснам. Этот район богат минеральными источниками. Именно здесь сконцентрированы самые знаменитые курорты. На юге страны вздымается Баварское нагорье, тут расположена самая высокая точка Германии — гора Цугшпице. Рядом находятся много красивых озер. Эти места каждый год посещают туристы.

Горнолыжные курорты раскинулись в Баварских Альпах. Одним из самых знаменитых является город Брехтесгаден. Здесь можно заниматься спортивным туризмом (альпинизмом) и поправить здоровье, купаясь в соленом источнике.

Курортным местом считается долина реки Мозель, расположенная на границе Германии и Люксембурга. Из винограда Мозельской долины делают знаменитые вина, которые экспортируют во многие страны мира. Другими курортными городами являются Аахен, Висбаден, Байрфйт, Баден-Баден. Экологический и рекреационный туризм охватывает район Шварцвальда.

Этнокультурные особенности

Немцы любят путешествовать. Особенно привлекательными для них, как жителей центра Европы, являются экзотические страны. Часто во время путешествий они ведут дневник. Они внимательны, радушны, деликатны, любят делать мелкие подарки друг другу и гостям. В Германии очень ценят семейные традиции, почитают семейные праздники, особенно Рождество. Во время праздников жители страны надевают старинные народные костюмы, собираются, чтобы посмотреть инсценировки уличных театров, написанные несколько веков назад. Многие немцы активно протестуют против загрязнения среды обитания. В Германии любят спорт, развитие которого субсидируется правительством. Большой популярностью у жителей пользуются пеший, велосипедный и другие виды туризма. Города Германии отличаются чистотой и благоустройством.

Национальная кухня

Национальная кухня имеет ряд особенностей. По-немецки колбаса — вурст. Статистика дает сведения, что в Германии производят более 1500 видов колбас. В каждом регионе делают свою собственную колбасу, которую часто продают на улицах с булкой и горчицей. Любимым блюдом немцев после войны стали сосиски. Их варят со специями и подают с тушеной кислой капустой и пивом. Другим любимым блюдом является вареная свиная нога с пивом.

Туристские ресурсы

Берлин. Этот город является крупнейшим историко-культурным центром Германии. Основным интерес для туристов представляют: Куюрстенштрассе — центральная улица города, рядом с которой расположены дорогие отели, Государственный музей культурных сокровищ с комплексом Далем (коллекция живописи XIX в.), замок Шарлоттенбург, где во дворце XVII в. размещены более 7 галерей и музеев, включающие отдел Египта, (где экспонируется бюст царицы Нефертити), комплекс Берлинских государственных музеев, или так называемый Остров музеев, включающий национальную Галерею, Картинную галерею, Египетский музей, Музей Пергама (Переднеазиатский музей, где можно осмотреть Пергамский алтарь Зевса), Музей ислама, Античное собрание, Музей Народоведения, ботанический сад, зоопарк.

Мюнхен. Основными местами посещения туристов являются: замок Нимфенбург (1663–1823), или летняя резиденция баварских королей, построенный в стиле барокко—рококо, Глокеншпиль — часы на башне ратуши с движущимися фигурками, мемориал концлагеря Дохау, Немецкий музей (самый большой музей науки и техники в мире), Старая пинакотека с большой коллекцией картин Рубенса, Новая пинакотека (с коллекций живописи XIX в.), Дом искусств с коллекцией живописи импрессионистов, Глиптотека. Особый интерес туристов привлекают пивные залы «Левенброкеллер» и «Матхэзер», которые вмещают до 5,5 тыс. человек, а также экскурсии по пивоварням.

Аахен — курортный город с собором IX в., капеллой Карла Великого (VIII в.).

Ульм. Туристы осматривают знаменитый кафедральный собор XIV в. Его шпиль достигает 161 м. Город в эпоху средне-

вековья стоял на пересечении торговых путей, что способствовало его процветанию.

Лейпциг. Основными достопримечательностями для туристов служат: старая ратуша и жилые дома XVI–XVIII вв., Германский музей книги и письменности, Этнографический музей, кафедральный собор и здание ратуши, памятник И. С. Баху. Недалеко от города располагается памятник «Битва народов», который посвящен победе над Наполеоном и привлекает множество туристов.

Гамбург. Объектами туристского показа являются церкви Св. Екатерины и Св. Якова XIV в., выстроенные в стиле кирпичной готики, и памятник Бисмарку в гавани (1906 г.). В этом городе самый большой в Европе район «Красных фонарей» — Сент-Паули. Его посещают в среднем 300 тыс. человек в месяц. Здесь стоят два 6-ти этажных здания, известных как секс-небоскребы («Центр Эроса» и «Дворец Любви»).

Потсдам. Город известен парковым ансамблем Сан-Суси (1745–1762 гг.), выстроенным в стиле барокко—рококо.

Дрезден. Город славен памятником саксонского барокко — дворцом курфюрста — Цвингером. Там туристы знакомятся с галереей живописи старых мастеров (Дрезденская галерея), собранием старинного оружия, коллекцией фарфора, собранием физических инструментов.

Восточная Бавария. Основными памятниками этого района служат дворец Линдерхоф, построенный королем Людовиком II. Украшением интерьеров служат расписные потолки и позолоченные ангелы. Известны также многочисленные замки Баварии.

Кёльн. Особенно привлекательным для туристов является готический Кёльнский собор (1248). Кроме того, туристы осматривают картинную галерею Вальраф-Рихард-Людвиг, ботанический сад, зоопарк.

Событийный туризм

Мюнхенский фестиваль, по-немецки он называется «Октоберфест». Во время двух-недельного фестиваля, который устраивается в палатках, люди наслаждаются едой, пьют пиво, слушают музыку духовых оркестров.

Народные праздники

Жители городов, в которых устраиваются эти праздники и фольклорные фестивали, одеваются в народные костюмы.

«Страсти Господни». Жители Германии на

Рождество на площадях разыгрывают пьесы на библейские сюжеты, которые были написаны несколько веков назад.

Ежегодный фестиваль музеев во Франкфурте. В это время ставят спектакли, проводят выставки произведений искусства под открытым небом.

Ежегодная выставка цветов в Эрфурте.

Всемирное историко-культурное наследие (реестр ООН)

Аахенский собор.

Шпайерский собор.

Вюрцбургская резиденция с придворными садами и Резидентской площадью.

Церковь паломников виса.

Дворцы Аугсбург и Фалькенлуост в Брюле.

Собор девы Марии и церковь св. Михаила в Хильдесгейме.

Римские памятники, собор и церковь богородицы в Трире.

Ганзейский город Любек.

Дворцы и парки Потсдама и Берлина.

Монастырь и кафедральный собор Лорша.

Шахты Раммельсберга и исторический город Гослар.

Центр города Бамберга.

Монастырский комплекс Маульбронн.

Университетская церковь, замок и старый город Кведлинбург.

Фельклигенские металлургические заводы.

Ископаемые достопримечательности Мессешльского карьера.

Кёльнский собор.

Баухаус и его достопримечательности в Веймаре и Дессау.

Мемориалы Лютера в Эйслебене и Виттенберге.

Классический Веймар.

Остров музеев в Берлине.

Вартбургский замок.

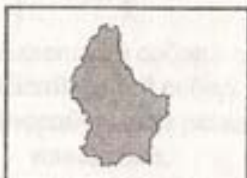
Туризм и туристские ресурсы запада Европы



Бельгия



Великобритания




Люксембург



Нидерланды



Франция



Это страна алмазных бирж, это страна фламандских и брюссельских кружков, птичьего заказника Форе-де-Саунсье, это страна Военного музея «Ватерлоо», это страна антверпенского собора Богоматери — лучшего в Европе образца стиля «пламенеющей готики».

Бельгия

Краткие справочные сведения

Географическое положение: государство на западе Европы на побережье Северного моря.
Территория: 30,5 тыс. кв. км. *Государственное устройство:* парламентская монархия. *Административное деление:* три региона (Брюссель, Валлония, Фландрия), 10 провинций. *Население:* 10,2 млн чел. *Этнический состав:* валлоны, немцы, фламандцы. *Столица:* Брюссель. *Крупнейшие города:* Антверпен, Гент, Льеж. *Религия:* католицизм. *Официальные языки:* французский, фламандский (нидерландский).

дский), немецкий. *Полезные ископаемые*: бурый уголь. *Денежная единица*: бельгийский франк (до введения в 2002 г. евро).

Историческая справка

Название стране дало племя белгов, которые жили на территории страны до IV в. до н. э., то есть до времени вторжения франков. Языковые сообщества — фламандское, французское и немецкое осуществляли монополии в области культуры, науки, образования. После второй мировой войны национально-лингвистическая проблема заставила унитарную Бельгию встать на путь федерации. Конституционная реформа привела к преобразованию Бельгии в 1989 г. в федеративное государство. Бельгия — промышленная страна (особое развитие получили черная и цветная металлургия, текстильная промышленность). Бельгия славится производством кружев. В Антверпене располагается не только огромный порт, но и четыре алмазные биржи.

Природа

Растительность и животный мир Бельгии сильно изменен человеком. Территория страны делится на Высокую и Низкую Бельгии. Низкая Бельгия — это плоская равнина, которая располагается ниже моря на 2 м. Ландшафт пустынный и луговой, морской берег покрыт тонким белым песком, поэтому пляжи Бельгии весьма привлекательны для туристов. Прибрежную измененность Фландрии обрамляют холмы, которые пересечены реками. На равнинах сформировались лучшие сельскохозяйственные угодья страны. Высокая Бельгия отличается по природным условиям — на юго-востоке находится горный массив Арденны, который изрезан ущельями и пропастями. Самая высокая точка Арденны — гора Ботранж (694 м). На севере Арденн течет река Маас — одна из наиболее известных рек Европы.

Растительный мир

Наиболее распространенными видами растений являются дуб, бук, граб, ясень. В Кампине создан в 1954 г. Национальный парк, где посетители могут увидеть леса, сохранившиеся в своем первозданном виде.

Животный мир

В Арденнах встречаются кабаны, лани, козули, зайцы, белки, водятся куропатки, вальдшнепы, фазаны.

Туристские ресурсы


Брюссель — это не только столичный город, но и центр торговли, культуры и промышленности. Это старинный город, памятник средневекового зодчества. В городе много парков и садов, его называют Маленький Париж. Основными достопримечательностями столицы Бельгии является Королевский музей изящных искусств, площадь Град-Плас, которая считается одной из самых красивых в Европе. На площади находится Ратуша XV в., увенчанная ажурной башней, высота которой превышает 100 м. Туристы осматривают Дворец правосудия, который по размерам превышает Храм Св. Петра в Риме, церковь «На большой дюне» (IX в.). Особый шарм городу придают здания в стиле модерн, которые образуют целые кварталы. Зонай развлечений города считается Атомиум: здание в виде огромной скульптурной композиции с моделью Атома и расположенным рядом парком «Мини-Европа», где представлены модели знаменитых зданий Европы, бассейн со всевозможными водными аттракционами и кино-полисом.

Антверпен — второй по величине город страны. Большинство зданий города было построено в XIV–XV вв. Это был период расцвета торговой жизни города, когда был построен знаменитый антверпенский порт. Достопримечательностями Антверпена являются Кафедральный собор, собор Богоматери (один из лучших образцов «пламенеющей» готики), церковь Св. Якова, Музей алмазов.

Гент — это город IV–V вв., который превосходит все города страны по количеству исторических зданий, архитектурных шедевров, произведений искусства.

Брюгге — это старый фламандский средневековый город. Самым старым является здание Ратуши. Туристы и жители города могут насладиться звучанием колоколов собора. Город является огромным музеем под открытым небом XII–XIII вв.

Другими достопримечательностями страны являются руины аббатства Д'Орваль; карстовые пещеры Ротфор, протяженность которых достигает 10 км, а высота — 45 м; курган в местечке Ватерлоо, рядом с которым раскинулся Военный музей; «Сады Бельгии», расположенные на территории между Гентом, Антверпеном и Брюсселем — природный заповедник; национальный парк Высокий Фени; птичий заказник Фор-де-Саунье, расположенный к югу от Брюсселя. В Южной Бельгии находятся многочисленные речные долины и лесные массивы. Особой популярностью пользуется лечебный курорт в городе Спа и город Спонтен, который славится минеральными водами и старинной крепостью.



Это страна обсерватории каменного века — Стоунхеджа, это страна курортов Озерного края, Ярмута, Бата, это страна волынки, виски и клетчатой шотландки на севере и чеширского сыра, замков и нудинга — на юге, это страна Шерлока Холмса, это страна университетов Кембриджа и Оксфорда.

Великобритания

**Краткие
справочные
сведения**

Географическое положение: государство на северо-западе Европы, на Британских островах.
Территория: 244,7 тыс. кв. км. *Столица:* Лондон.
Крупные города: Бирмингем, Лидс, Глазго, Манчестер, Ливерпуль, Эдинбург, Белфаст, Кардифф.

Административно-территориальное деление: 4 историко-географические области: Англия (39 графств, 6 метрополитенских графств и особая административная единица — Большой Лондон), Уэльс (8 графств), Северная Ирландия (26 округов), Шотландия (9 районов и

островная территория); остров Мэн и Нормандские острова, — самостоятельные административные единицы. *Государственный строй*: парламентская монархия. *Население*: 58,8 млн чел. *Этнический состав*: англичане, шотландцы, ирландцы, валлийцы, выходцы из Индии, Пакистана и стран Карибского бассейна. *Религия*: англиканство, а также пресвитерианство и католицизм. *Официальный язык*: английский. *Денежная единица*: фунт стерлингов.

Историческая справка

В 43 г. н. э. Британия вошла в состав Римской империи. Вплоть до 410 г. она оставалась под властью Рима. В V–VI вв. Британские острова были завоеваны англосаксами. 1066 г. — завершение процесса феодализации страны после нормандского завоевания. В 1642 г. возник конфликт между королевским домом Стюартов и парламентом, который привел к кровавой гражданской войне, в результате которой была провозглашена республика во главе с Оливером Кромвелем. В XVII в. — буржуазная революция. 1931 г. — создание Британского содружества наций. После первой мировой войны Англия находилась в тяжелом экономическом положении, а в 1921 г. Ирландия провозгласила независимость. С 1969 г. началось северо-ирландское освободительное движение. В 1998 г. была создана Северо-Ирландская ассамблея. С 1990 г. Британская экономика переживает стадию перманентного роста.

Природа

На севере Англии располагаются живописные Пеннинские горы с самой высокой вершиной Скэйфел-Пайк (978 м). Рядом раскинулся привлекательный Озерный край. К востоку от Уэльса тянется живописная равнина, которая занимает большую часть Центральной и Южной Англии. На крайнем юге располагаются живописные Дармутские холмы (610 м над уровнем моря). Главными реками являются Темза, Северн, Тайн и Мерси. Территория Шотландии делится на три региона: Хайленд (север), Централ Лоуренс (центр) и Сазен Аппленд (юг). Первый регион занимает более половины территории Шотландии. Главными реками Шотландии являются Клайд, Тэй, Форст, Спей. Шотландия —

это горный район. В центре раскинулся массив Сноудон. Главными реками региона являются Уск и Тейфи. Самым крупным озером считается Баллоа. Большую часть Северной Ирландии занимает равнина, в центре которой находится озеро Лох-Ней (390 кв. км.). Это самое большое озеро Британских островов. Горы тянутся на северо-востоке, а главными реками являются Фойл и Банн.

Озерный край — это место отдыха англичан, с рыбачьими деревушками, прекрасными пейзажами.

Грейт Ярмут — традиционный морской курорт.

Ньюки — первоклассный курорт с пляжами и серфингом.

Хлехвед Слейд Каверис — под горными массивами воссозданы условия добычи угля эпохи викторианских шахт, которые посещают туристы.

Гвиннед — это дикие леса и регулярные парки, которые столь привлекательны для туристов.

Климат

Климат мягкий. Средняя температура в районе Лондона +18 градусов летом и +4,5 градусов зимой.

Растительный и животный мир

Растительный мир Англии весьма беден. Леса занимают не более 4-х процентов территории. Чаще встречаются дуб, береза, сосна. В Шотландии преобладают пустоши, из хвойных деревьев растут ель, сосна, лиственница. В Уэльсе преобладают лиственные породы деревьев. Фауна страны представлена оленем, лисой, зайцем. В Шотландии — еще и куницей, выдрой, диким котом.

Особенности культуры

Население Великобритании считается городским, но англичане не стремятся жить в Лондоне. Их уравновешенный флегматичный характер склоняет их к жизни в отдельных домах, а не в высотных многоквартирных. Дом англичанина — это его крепость. Когда он оказывается дома, он полностью отключается от того, чем занимался весь

день. Англичане не терпят, когда им указывают, не балуют детей, т. к. полагают, что это их портит. Слезы считаются для них позорной слабостью. Англичане любят сладости, обожают заключать пари, собирать купоны. Понедельник считают несчастливым днем, а свой образ жизни — эталонным. Англичане не выносят насилия и запугивания. Они с состраданием относятся к «маленькому» человеку и инвалидам. Англичане очень доброжелательный народ, вежливый и коммуникабельный. Они считают дурным тоном громко говорить и навязывать другим свою точку зрения. Они очень предусмотрительны и законопослушны. Речь англичан, как правило, исключает повелительное наклонение.

Они полагают, что Ла-Манш — это что-то вроде средневекового рва, за которым лежит чужой мир с преградами и опасными приключениями. Они очень консервативны. Англичане — «всепогодные» клиенты рынка туристских услуг. Они едут в любое время года, в любой политической ситуации. Все происходящее за пределами островов их мало волнует.

Эталонном успеха считается быстрое обогащение. Национальной чертой англичан является восприимчивость к любому вызову. К словам относятся подчеркнуто серьезно, полагая, что они непременно должны иметь смысл и вес. «Седлай сам» — основной девиз их жизни. Англичане любят сидеть у телевизоров, обожают прессу и верят ей. Почту как канал общения предпочитают телефону.

В Англии, как ни в одной стране мира, соблюдаются традиции и обычаи. Одним из таких обычаев является институт аристократических титулов. Другими стали вечное «госсодержание» ворон в Тауэре, или красная подушка, набитая шерстью у спикера парламента, раздельно установленные краны для горячей и холодной воды в ваннах (без смесителей), левостороннее движение, а также обычай все делать на века, как это произошло со свободной оффшорной (безналоговой) зоной на Каймановых островах. Вечное освобождение от налогов произошло в результате того, что принц Георг, совершая «приключенческий тур» попал в плен к каннибалам на островах Карибского моря. Вожди враждебного каннибалам племени выручили принца и вернули англичанам. В знак благодарности англичане освободили жителей Каймановых островов от налогов навсегда.

Национальная кухня

Шотландия знаменита своими хаггисами и брофом (супом из ячменя с овощами), куриным супом и луком-пореем, черносливом (как-э-лик). В Уэльсе традиционной пищей является уэльский кекс и рассыпчатый хлеб (бара-бриф), который подается к чаю. В Англии привычно разнообразие сыров, среди которых, конечно же, выделяется вкусовыми качествами чеширский сыр и чеддер. На западе страны вам подадут чай с запеченными сливками или йоркширский пудинг, который вовсе не пудинг, а закуска, которую подают к ростбифу. Истинно английская кухня отличается от французской практически полным отсутствием соусов, а также обилием морепродуктов (съедобных моллюсков и крабовых).

Туристские ресурсы

Англия предлагает туристам разнообразные развлечения круглый год. В любом крупном городе вы найдете магазины, ночную жизнь, а также событийный туризм (от средневековых банкетов до рыцарских турниров). Хорошо развитая туристская индустрия Англии характеризуется тем, что по всей стране имеются туристские информационные центры, где можно получить справку о местном общественном транспорте, туристских программах и достопримечательностях. Имеется огромный выбор гостиниц — от реконструированных замков до загородных старинных трактиров.

Предлагаются разнообразные познавательные туры, путешествия по Англии, которые сочетают опыт изучения языка, семейный отдых, шоп-туры, туры для детей, спортивные туры, велосипедные прогулки, путешествия верхом.

Англия

London — столица Великобритании. Достопримечательностями города являются Тауэр, Вестминстерский дворец, где хранится бесценная коллекция королевских драгоценностей,

Тауэрский мост, один из знаменитейших мостов на Темзе, Собор Св. Павла — классическое сооружение, в котором проводятся государственные церемонии, Букингемский дворец, Королевская галерея, Королевская конюшня, театр «Голбус» — Шекспировский мемориал, Музей Виктории и Альберта — произведения мирового искусства, Британский музей, Музей естествознания, Музей Мадам Тюссо. В Музее рок-музыки можно сфотографироваться со знаменитостями.

В пригородах Лондона раскинулись знаменитые Королевские ботанические сады, где собрана самая уникальная в мире коллекция растений. Недалеко расположен Тюдоровский дворец Генриха VIII с его регулярными садами и недавно открытыми для публики Тайными садами. Когда туристы возвращаются назад в Лондон, они попадают в Гринвич, где можно постоять на Гринвичском меридиане, а также посетить Старую Королевскую Обсерваторию. Недалеко находятся и другие объекты туристского показа: замки Виндзор (VIII в.), Довер, Варвик. В Лондоне есть рестораны, стилизованные под американские салуны, которые считаются рокерскими. Для развлечения туристов вывешены фотографии музыкантов и подается простая, обильно вкусная, по-настоящему «рокерская» еда.

Кентербери — этот город славится Кафедральным собором.

Солсбери — это местность на юге Англии. Там туристы знакомятся не только с древним собором, но и с загадочным памятником друидов — Стоунхенджем. Это древнейшая в мире обсерватория и культовый комплекс докеольского времени (2300–1800 г. до н. э.).

Брайтон — традиционный морской курорт юга Англии с развлечениями на пирсе и ослепительным Королевским павильоном, где молодежь может рассчитывать на альтернативный отдых.

Дурхам. Город расположен на северо-востоке Англии. Достопримечательным является замок I в. с великолепным собором, вознесшимся над рекой Вепр.

Йорк. Этот город знаменит лабиринтами узких средневековых улиц и собором с башнями.

Манчестер — это город великолепных магазинов и художественной галереи Тейт. Развлекательная программа посещения города связана с местами пребывания членов ансамбля «Битлс».

Честер. Этот город знаменит черно-белыми домами и двухуровневой галереей магазинов, известных как «Роуз».

Бирмингем — это географический центр Англии. Рядом расположен городок Стратфорд-он-Эйвон, где родился Шекспир.

Бат. Этот курортный город расположен в восточной Англии, недалеко от Кембриджа (университетского центра Англии). Здесь находится старинный английский бальнеологический курорт, который основали римляне.

Шотландия

Эдинбург — столица Шотландии с красивыми площадями, широкими улицами, эlegantными магазинами и замком XII в. — дворец Холирудхауз, связанный с именем Марии Стюарт.

Глазго. В этом городе, культурной столице Шотландии, находится Баррелл Коллекшен — один из лучших музеев мира, а также Музей Пейсли с бесценной коллекцией шалей и орнаментов. Рядом располагаются парки, баронский замок Кратес, замок Броуди, замок Бродик (расположен в рододендровых лесах острова Арран), замок Инверари — готическое сказочное сооружение, которое стоит на озере

Файн, Сады Крэрей (со знаменитыми хвойными деревьями, цветущими кустами с панорамой на озеро).

Уэльс

Уэльс — это край манящих ландшафтов, величественных замков, преданий старины, а также добрых и гостеприимных людей. В Уэльсе многие говорят на двух языках — английском и кимреге (валлийском, или уэльском). Это один из самых древних кельтских языков Европы. Одна пятая часть Уэльса — национальный заповедник. Основными объектами туризма являются суровые ледяные вершины хребтов вокруг озера Сноудонни на севере и плоское плато Брекон Бикон на юге. Там же располагаются песчаные заливы и врезанные в морской берег бухты на побережье Пемброкшир. У подножия холмов Сноудонни располагается знаменитый парк с водопадами и лесными тропами. Удивительную смесь регулярного парка и дикого леса туристы могут наблюдать в Гвиниэде в Бонд Гарден (долина Конви). В Местечке Бленафон в Биг Пит в глубоких пещерах можно наблюдать историю угля (Музей истории добычи углеработок).

Кардифф — это элегантная столица Уэльса с роскошными магазинами и культурными заведениями. Уэльский народный музей, Дэвидс Холл — зал, в котором регулярно выступают крупные музыканты со всего мира. В пригороде располагается музей, где представлена археология кельтского мира.

Британия — городок, где находится собор Сент-Дэвис (XII в.), где хранятся мощи Святого Давида. В Уэльсе устраивается ежегодный музыкальный фестиваль Эйстенфод в городе Хилаголлен.

Музыкальные фестивали, конные скачки, Ро-

Событийный туризм честерский диккенсовский фестиваль, автогонки, рождественские базары, джазовый фестиваль, Единбургское военное шоу, Королевское уэльское шоу, джазовые фестивали.

Лондон (церемония выноса знамен в День рождения королевы), Церемония спуска флага, Королевский турнир (июль).

«Купол тысячелетия» — через Гринвич проходит нулевой меридиан, который делит восточное и западное полушария Земли. 31 декабря 2000 г. здесь состоялось грандиозное представление, которое ознаменовало начало последнего года второго тысячелетия и прощание с ним. На площади в 80 тыс. кв. км разместилась экспозиция из 13 разделов, символизирующих все сферы деятельности человека.

Популярные туры

- Шотландия: «Озера и долины».
- Уэльс: «Побережье и замки».
- Англия: «Сердце Англии».

Всемирное историко-культурное наследие (реестр ООН)

Мостовая гигантов и побережье Козвей.

Замок и собор Дарема.

Стадион Ройял Парк, включая руины аббатства Фаунтенз.

Стоунхендж, Эвбери и прилегающие достопримечательности.

Замки и городские стены короля Эдварда в Гуинде.

Старинный город Бат.

Вал Адриана.

Вестминстерский дворец, Вестминстерское аббатство и церковь Св. Маргариты.

Тауэр Лондона.

Кентерберийский собор, аббатство Св. Авустина и церковь Св. Мартина.

Старый и новый города Эдинбурга.

Заповедник дикой природы остров Гоф.

Морской Гринвич.



Это страна вечной политической независимости и нейтралитета, это страна рыцарских замков на высоких скалах, это страна лучших казино в Европе, это страна знаменитых Люксембургских садов.

Люксембург

Краткие справочные сведения

Географическое положение: государство в Западной Европе. *Территория:* 258 кв. км. *Государственное устройство:* конституционная наследственная монархия. *Население:* 441 тыс. чел. *Этнический состав:* люксембуржцы, немцы, французы. *Столица:* Люксембург. *Крупнейшие города:* Дикирх, Эш, Клерво. *Религия:* католицизм. *Официальные языки:* французский, немецкий. *Основная отрасль хозяйства:* бан-

ковское дело, сталелитейная отрасль, туризм, игорный бизнес. *Полезные ископаемые:* железная руда и водные ресурсы. *Денежная единица:* люксембургский франк (до введения в 2002 г. евро).

Историческая справка

Графство, а затем герцогство Люксембург, возникло в 963 г. Географическое положение в центре Европы послужило причиной постоянных военных интервенций на территорию страны. В 1814 г. Люксембург становится независимым герцогством в составе Германского союза и в личной унии с Нидерландами. В 1867 г. Лондонская конференция провозгласила Люксембург «вечно нейтральным и независимым государством». Люксембург — это одно из самых малых государств Европы, по форме представляющее треугольник между Францией, Бельгией и Германией. Люксембург так же как и Швейцария является центром финансовой деятельности, отличается самой высокой концентрацией международных банков и других финансовых учреждений. Здесь располагаются органы Евросоюза, Европейский инвестиционный банк. Немалые доходы Люксембург извлекает из обслуживания туристов, благодаря достопримечательностям, высокому уровню жизни и развитой туристской инфраструктуре.

Природа

Возвышенная холмистая страна, основная часть которой располагается на высоте 300–500 м над уровнем моря. Здесь сохранились естественные леса, которые занимают около 1/3 территории всей страны. В целом Люксембург отличается красотой природных ландшафтов и производит впечатление одной из самых зеленых стран Европы. Северная часть занята отрогами Арденн и Рейнских гор. Горнолыжные трассы полностью безопасны (они снабжены защитными сооружениями, оградами, туристов обеспечивают специальным снаряжением).

Климат

Климат умеренный, сказывается близость Северного моря и дыхание Гольфстрима. В силу небольших размеров территории и отсутствия

значительных возвышенностей климат в странах Бенилюкса практически одинаков. Средняя температура января -3 градуса, средняя температура лета $+20$ градусов. Снег выпадает и держится только в Арденнах, где располагаются основные горнолыжные курорты.

Туристские ресурсы

В культуре Люксембурга переплелись французское и немецкое влияния. Несмотря на то, что территория страны невелика, северные и южные районы отличаются друг от друга: на севере возможна охота и рыбная ловля, там располагаются небольшие городки с архитектурными памятниками. Среди них выделяются город Клерво и Эхтернах, Вильц, Вианден.

Люксембург — это столица страны, которая раскинулась на высоких холмах в узкой долине реки Альдет. В Верхнем, или Старом, городе располагается одна из старых крепостей Европы, рядом дворец великих герцогов, Кафедральный собор. Большинство домов в городе старой постройки, у них черепичные крыши и подземные галереи. В городе сохранились стены оборонительных сооружений. Неотъемлемой составной частью ландшафта всех городских центров Люксембурга являются сады.

Эхтернах. Город располагается в гористой местности, причем на вершинах горных круч возвышаются старинные рыцарские замки.

Вильц. В этом городе особое внимание туристов привлекает позднегоготическая церковь XV в.

Клерво. Главными достопримечательностями города являются старинный рыцарский замок, неороманская церковь и бенедиктинское аббатство.

На севере страны располагается также единственный северный курорт Мандорф-ле-Банис с водолечебницей, чистым воздухом и прекрасными пейзажами. В южной части страны преобладает окультуренный ландшафт, леса имеют парковый облик.

Особенности туризма стран Бенилюкса

Бенилюкс — экономический союз Бельгии, Нидерландов и Люксембурга. Договор был подписан в 1958 г., начал действовать в 1960 г. Административные органы находятся в Брюсселе.

Страны Бенилюкса более безопасны для туристов в криминальном отношении. В общении с местными жителями туристы, как правило, не испытывают никаких проблем, поскольку жители этих стран удивительно доброжелательные люди, готовые всегда оказать помощь и услугу. В отношении экологии окружающей среды эти страны более чистые, чем другие государства Европы. В отношении уровня развития инфраструктуры (транспорт, торговля, гостиницы) страны Бенилюкса оказались на высоте.

Помимо гостиниц по стране действуют множество молодежных турбаз, сельских и замковых кемпингов, туристских приютов. Между причалами Амстердама курсирует большой плавучий отель, пребывание в котором создает иллюзию морского путешествия. Можно также переночевать в дубовых винных бочках или провести время в палеозоографическом культурном центре в городе Лепистаде и ощутить себя в культуре бронзового века.

Общей особенностью ресторанов и других заведений питания Бенилюкса является наличие фирменных блюд традиционной кухни из морепродуктов. Среди них выделяются крепкие густые супы, заправленные сыром, салаты, овощные смеси, бельгийские жареные улитки «эскарго», знаменитые сладости пралине, арденская ветчина, люксембургский деликатес из молодых побегов хмеля, форель. В Бенилюксе подают более 400 сортов пива, можжевелевую водку.

Основные туристские маршруты

Для любителей спокойного отдыха разработаны сельские маршруты, посещение природных заповедников.

Любители спортивного отдыха получают в Арденнах замечательную возможность отдохнуть и поправить здоровье.

Для поклонников искусства — экскурсии по музеям живописи и изящных искусств, посещение памятников архитектуры.

Наиболее популярными и разработанными маршрутами являются туры:

- Амстердам-Гаага-Брюссель;
- Амстердам-Брюгге-Люксембург.

Всемирное историко-культурное наследие (реестр ООН)

Город Люксембург, его старые кварталы и центр.



Это страна тюльпанов, это страна башенных часов с боем, это страна великих художников — «маленьких голландцев» и Ван Гога, это страна ветряных мельниц, это страна городов-музеев: Делфта и Роттердама.

Нидерланды

Краткие справочные сведения

Географическое положение: государство на северо-западном побережье Западной Европы. Омывается Северным морем. **Территория:** 41,5 тыс. кв. км. **Государственное устройство:** конституционная монархия. **Административное деление:** 12 провинций. **Население:** 15,65 млн чел.

Этнический состав: голландцы, фламандцы, фризы. **Столица:** Амстердам. **Крупнейшие города:** Роттердам, Утрехт, Харлем. **Религия:**

католицизм, протестантизм. *Официальный язык:* нидерландский. *Полезные ископаемые:* газ, нефть. *Основные отрасли промышленности:* цветная металлургия, химическая промышленность, машиностроение. *Денежная единица:* гульден (до введения в 2002 г. евро).

Историческая справка

В результате Нидерландской революции XVI в. на свободной от испанского владычества территории Нидерландов образовалась республика Соединенных провинций. В XVII в. Нидерланды превратились в мировую державу с обширными колониями,

которые были потеряны в ходе войн второй половины XVII в. Нидерланды — высокоразвитая индустриально-аграрная страна. Страна высокой городской культуры. Многие города возникли на берегах рек еще в средние века. Одной из достопримечательностей являются часы с боем на башнях, которые имеются почти в каждом городе. В последнее время Нидерланды превратились из аграрной в индустриально развитую страну.

Нидерланды — это страна наводнений. Но сейчас, после осуществления проекта Дельта Веркен, полностью решена проблема регуляции стока вод и обеспечена полная защита от наводнений.

Климат

Климат умеренный, сказывается близость Северного моря и дыхание Гольфстрима, который формирует морской климат Нидерландов. В силу небольших размеров территории и отсутствия значительных возвышенностей климат в странах Бенилюкса, как уже указывалось, практически одинаков. Средняя температура января -3 градуса, средняя температура лета $+20$ градусов.

Природа

Нидерланды — название происходит от нем. *needer landers* — «низкие земли», а также от голланд. *Whole landres* — «Полая земля». Действительно, Нидерланды — это страна низменностей, большая часть которых располагается ниже уровня моря. Славится

страна и обилием внутренних водоемов. Вдоль берегов тянется полоса дюн, которая защищает осушенные болотистые земли внутренних районов.

В древности большая часть страны была занята широколиственными лесами и лугами. Далее последовал период интенсивных земледельческих разработок, и леса сохранились только в королевских поместьях. Наиболее распространенными видами растительности являются граб, дуб, белый тополь, ольха, вяз. На небольших возвышенностях растут дубы, березы, окруженные вересковыми пустошами. Нидерланды издавна славятся цветоводством, в частности, разведением тюльпанов, которые экспортируются в 80 стран мира.

Животный мир

Животный мир в Нидерландах беден, но на ваттах — нетронутых деятельностью человека ландшафтах — сохранились заповедники водоплавающих птиц, здесь также место нереста рыб Северного моря.

Туристские ресурсы

Оказавшись в Нидерландах, турист попадает в атмосферу «золотого века» страны, будь то город фарфора Делфт, старинный административный центр Гаага или древний Лейден со знаменитыми церковными витражами.

Амстердам — это не только столица страны, но и город, который по праву носит название Северной Венеции. В городе более 50 каналов и 500 ажурных арочных мостов. Некоторые появились еще в 1610–1622 гг. Центр города расположен в районе плотины Аметел (1275 г.), где также можно увидеть Королевский дворец и центральную площадь Дам. В национальном музее хранятся полотна Ван Гога и голландских мастеров, а также Пикассо, Матисса, Шагала. Кроме того, в городе работают Му-

зеи восковых фигур мадам Тюссо, Музей пыток, Музей эротики, многочисленные дискотеки и парки развлечений. Недалеко от Амстердама в городе Зандаме работал на верфи Петр I. Дом, в котором он жил, сохранился и по сей день.

Арнем — в городе находится знаменитый музей под открытым небом, в котором представлены почти все типы деревянной и старинной традиционной голландской архитектуры. Прямо в экспозиции музея разыгрываются сценки, причем в качестве актеров используются заводные куклы большого размера.

Остров Мархен — это также своего рода музей. Здесь сохранились дома рыбаков, построенные несколько веков назад. Жители острова в угоду туристам надевают народные костюмы и разгуливают в старинной национальной обуви-кломпах. Пара деревянных башмаков — прекрасный голландский сувенир.

Киндердейк — это парк ветряных мельниц в 17 км к югу от Роттердама. Ветряные мельницы придавали особое очарование и своеобразие сельской местности в Голландии. В парке Киндердейк туристы могут наблюдать ряд из 19 ветряных мельниц. Туристы могут попасть внутрь одной из мельниц. Подсвеченные вечером, они оставляют яркое впечатление.

Роттердам — этот город иногда называют маленьким Манхеттенном, так как он является ярким примером «авангард-сити», образцом города современной архитектуры. В 1898 г. в городе был выстроен первый в Европе небоскреб, получивший название «Белый дом». Туристы могут осмотреть город с высоты 185 м со смотровой площадки башни «Европа».

Делфт — один из самых старых городов Голландии. Вдоль каналов вытянулись ряды зданий, среди которых выделяются

храмы. В этом городе располагается резиденция герцогов Оранских. Сейчас Делфт — город-музей.

Гаага — это также старинный город. Туристы знакомятся с дворцовым комплексом Маджородам (XVII в.), где выставлены полотна Рембрандта, Вермеера и других мастеров живописи Голландии, Музеем прессы, зданием Парламента, Музеем костюма. В Гааге располагается Музей под открытым небом, в котором в миниатюре представлена вся старинная архитектура страны.

Утрехт — старинный культурный центр страны. Достопримечательность города — старинная двухъярусная набережная, Кафедральный собор, который строили почти 300 лет (1254–1517 гг.) Это здание, построенное в готическом стиле, — одно из самых лучших в Европе.

Харлем. В этом городе располагается Музей Тейлера, где представлены рисунки и эскизы Рафаэля, Микеланджело, а также художников гаагской школы живописи и «малых голландцев».

Фалькенбург. Этот городок привлекает туристов величественными руинами старого замка, где была резиденция властителей города XII в., а также катакомбами, в которых покоятся останки первых христиан.

Оттерло. Это город, где находится музей Ван Гога, парк со скульптурами Родена. Также там раскинулся большой Национальный природный заповедник.


Алкмар. В этом городе происходят ежегодные ярмарки. Продавцы и разносчики товаров одеты в национальные голландские костюмы. Здесь же привлекает туристов Дельта Веркен — величественное гидротехническое сооружение и роскошный павильон цветов. Здесь бывают тысячи туристов в пору цветения тюльпанов.

Северная Голландия — это излюбленное место отдыха туристов: отличная инфраструктура, большой выбор маленьких и

крупных курортов разного профиля. Именно здесь туристы могут посетить уголок нетронутой человеком природы — Западно-Фризские острова.

Всемирное историко-культурное наследие (реестр ООН)

Шокланд и его окрестности.
Оборонная линия Амстердама.
Сеть мельниц в Киндердйк — Эльсхоут.
Исторический район Виллемстада.
Паровая насосная станция Д. Ф. Воуда.
Дроогмаркерий де Беемстер.



Это страна Мекки мирового туризма — Парижа, это страна старинных замков французских королей на Луаре, это памятники пещерного палеолитического искусства Западной Европы, это страна изысканной кухни, вин и сыров.

Франция

Краткие справочные сведения

Географическое положение: государство на западе Европы. **Территория:** 551 тыс. кв. км. **Столица:** Париж. **Административное деление:** 95 департаментов, особая территориально-административная единица о. Корсика, 4 заморских департамента (Гваделупа, Мартиника, Гвиана, Реюньон), 4 заморские территории (Новая Каледония, Французская Полинезия, Французские южно-антарктические тер-

ритории Уоллис и Футуна, особые территориальные единицы (о. Майотта и о-ва Сен-Пьер и Микелон). *Население*: 60,9 млн чел. *Этнический состав*: французы (90%), эльзасцы, бретонцы, баски, корсиканцы, каталонцы, фламандцы, поляки, алжирцы, марокканцы, португальцы, итальянцы. *Политический строй*: республика. *Официальный язык*: французский. *Религия*: католицизм. *Промышленность*: машиностроение, нефтяная, газовая. *Полезные ископаемые*: железная руда, бокситы, урановые руды, калийные соли. *Денежная единица*: франк (до введения в 2002 г. евро).

Историческая справка

Территория страны была заселена в каменном веке. Искусство и культуру человека каменного века просвещенная Европа узнала в первой половине XIX в. благодаря открытиям французских археологов. Особый интерес представляют памятники палеолитического пещерного искусства.

Франция была местом встреч и диалога культур Запада и Востока, перекрестком цивилизаций: кельтской, греческой, римской, германской и арабской. Состав населения долго не изменялся, пока около 3000 лет назад не пришли галлы. Их господство завершилось после того, как Юлий Цезарь присоединил Галлию к Риму в 140 гг. до н. э. На территории, завоеванной римлянами, распространился латинский язык, а позднее, на рубеже новой эры, — французский. В IV в. н. э. Галлия была завоевана германскими племенами: на юге обосновались вестготы, на востоке — бургунды, на севере — франки. В 843 г. после распада империи франков выдвинулось самостоятельное государство — Франция. В результате Столетней войны (1337–1453), Франция одержала победу над Англией. После Семилетней войны (1756–1763) Франция утратила свои колонии, пережила острый социально-экономический кризис, что привело к Великой Французской революции.

Во второй половине XVIII в. Франция была самой густонаселенной страной мира (22 млн чел). Французская республика сыграла значительную роль в мировой истории. Она — символ начала современной цивилизации. Страна освободилась от феодальных пережитков, но к началу XIX в. власть захватил Наполеон Бонапарт.

В 1804 г. Франция становится империей. Затем последовала серия буржуазных революций (1830–1848). 1852 г. — возрождение империи. В 70-х годах XIX в. во Франции окончательно утвердился республиканский строй.

Франция приняла участие во второй мировой войне на стороне США, Англии и СССР. В XX веке Франция постепенно вступила на путь разоружения и миролюбивой политики в отношении европейского содружества. В настоящее время Франция — третья по величине страна в Европе и одна из ведущих держав мира в области экономики и политики. Сейчас самые густозаселенные районы страны — Парижский регион, район Лиона и портовые города.

Природа

Ландшафт страны разнообразен. Он включает Атлантическое скалистое побережье, покрытые снегом горные вершины Альп, широкие речные долины, холмистые местности и солнечные пляжи на средиземноморском побережье. Страна раскинулась на огромном плато, которое пересекают реки Сена и Марна. На востоке вдоль границы с бассейнами этих рек проходят холмистые территории, покрытые лесами. Южнее тянется горная цепь Вогезы, возвышающаяся над долиной Рейна. На границе со Швейцарией тянется горная цепь Юра. Центральным высокогорным массивом — малозаселенная местность. Французский лес — это высокорослые деревья, дубы, буки, сосны. На востоке течет самая длинная река Франции — Луара. На юго-западе река Гаронна течет по долине, где расположены знаменитые виноградники Бордо.

Одну пятую часть территории страны занимают Альпы, они расположены на юго-востоке страны, между горными цепями Юра и Средиземным морем. Пиренейские горы создают естественную границу между Францией и Испанией. Другая горная цепь — Вогезы — отделяет Эльзас от Лотарингии. Склоны гор покрыты величественными пихтовыми, еловыми, буковыми и дубовыми лесами. В Вогезах сохранились руины старых замков.

Горная цепь Юра имеет форму полумесяца, склоны гор покрыты лесами. Подземные реки выходят на поверхность ключами и источниками, в горах много водопадов. В солнечных холмистых равнинах

Бежу, граничащих с долиной Соны, известных своим теплым и солнечным климатом, раскинулись виноградники. Часть побережья Бретани — это место, где располагаются самые дорогие курорты берега. В департаменте Эро находится уникальный природный заповедник, недалеко от городка Изиньи-сюр-Мер туристы могут наблюдать удивительное природное явление — флуоресцентное свечение моря, которое поэтично описал Виктор Гюго.

Климат

На западе преобладает мягкий дождливый климат, на востоке жаркое лето сменяется суровой зимой. Разнообразны климатические зоны Франции: *бретонский климат* (среднегодовая температура +16,8 градусов) с теплолюбивыми растениями, *гасконский климат* (среднегодовая температура +21 градус) с жарким и дождливым летом, *лионский климат* (+21 градус) с жарким летом, *вогезский климат* (+19 градусов) и др. Наиболее типичным для Франции считается *парижский климат*.

Животный мир

В тех небольших пространствах, которые достались лесу, встречаются волки (почти истреблены), а также выхухоль, занесенная в Красную книгу, рысь, лесной енот, лиса, куница, генетта, косуля, лань, кабан. На юге страны водятся фламинго. Из хищных птиц в Пиренеях встречаются орлы, бородачи, на морском побережье — орланы. В морях встречаются камбала, треска, сардины, скаты. Из пресмыкающихся водятся жирондская медянка, эскулапова змея, три вида гадюк, ящерицы и болотная черепаха. В связи с загрязнением воды под угрозой исчезновения оказалась пиренейская выхухоль (водяной длиннохвостый крот).

Этнокультурные особенности

В департаменте Эро (Лангедок) устраивается коррида, которая получила название коррида с кокардой. Добровольцы пытаются сорвать с быка кусочек красной материи, закрепленный на веревке между рогами жи-

вотного. В Лангедоке устраивают корриды на испанский манер: в конце зрелища животное убивают.

Французы считают своими предками галлов, которые поклонялись петуху. Поэтому символ Франции — именно эта домашняя птица. Французский трехцветный флаг символизирует свободу (красный), святого Мартина — покровителя Франции (синий), чистоту помыслов (белый).

Национальная кухня

Французы полагают, что лучшие повара живут в Лионе. Они мастерски готовят лионские кнели из щуки, фаршированную форель, лионскую пулярку в белом соусе, морского окуня, запеченного в тесте под муссом из омара. Особенностью французской кухни является то, что повара используют много соусов из чеснока, а из деликатесов — лягушачьи лапки и улиток. Правилами французской кулинарии считается приготовление блюд исключительно из продуктов лучшего качества и требование к сохранению натурального вкуса продуктов. Для традиционной бургундской кухни характерно стремление добавлять в блюда вино и острый сыр.

Сейчас туристы во Франции могут насладиться экзотической кухней. Французские повара научились делать заливное из кузнечиков и мучных червей, готовить саранчу в белом шоколаде, паштет из цикад, гарнир из тушеных гусениц, не говоря уже о деликатесном скорпионе под майонезом.

В графстве Божоле все склоны холмов покрыты виноградниками. По ним проходит особый маршрут — «дорога вин». Вино пьют молодым, так как его нельзя хранить более 5 лет.

В селении Рокфор-сюр-Сюльзон из овечьего молока производят сыр в карстовых пещерах. Этот сыр славится по всему миру, а технология его изготовления не менялась уже 8 веков.

Туристские ресурсы

Аквитания

Бордо — главный город провинции. В этих местах были сделаны важнейшие открытия эпохи палеолита (пещерные комплексы памятников палеолитического искусства: пещера Кро-Маньон с останками трех мужчин и одной женщины, возраст которых насчитывает 1 млн лет, пещеры Ляско, Ла-Мадлен, гроты Ля-Мут, Ле-Мустье, Лоссель и другие, где были сделаны находки палеолитической живописи). Город славится не только своими винами, но и архитектурными ансамблями (памятники архитектуры XVIII в., театр, площадь Комеди). Здесь находится университет Западной Аквитании. Туристы могут присоединиться к празднованию сбора фруктов, празднику начала охоты на лис и к празднику кукурузы.

Перигёр — богатством этой территории являются черные трюфели — подземные грибы, которые славятся своим великолепным вкусом. Грибы разыскивают с помощью специально натренированных свиней. В одном из замков Перигёра родился писатель Мишель Монтень.

Ланды — это песчаные равнины, которые тянутся вдоль побережья Бискайского залива. Высота некоторых дюн достигает 100 м. Теперь там раскинулись в искусственно высаженных лесных насаждениях охотничьи угодья.

Дакс — грязевый курорт с лечебным эффектом.

Сарна-ла-Канеда — это место ежегодных театральных фестивалей.

Бретань

Рен — главный город района. В этом городе расположены головные предприятия фирм «Рене» и «Кодак», а также располагается концерт «Ситроен». Бретань считается легендарной страной Тристана и Изольды, короля Артура и рыцаря Ланселота. По преданию, великий волшебник Мерлин и Вивиана жили в Пемпольском лесу.

Корнак — вокруг этого города располагаются памятники мегалитической архитектуры (менгиры, дольмены, кромлехи).

Нормандия

Сан-Мишель — это гора, на которой располагается аббатство Сан-Мишель со знаменитой монастырской тюрьмой. На заливе туристы могут наблюдать такое интересное природное явление, как фосфоресценция моря.

Руан — это столица области, город сотен колоколен, колыбель готического зодчества, связан с легендой об орлеанской Деве — Жанне д'Арк.

Лазурный берег

Ницца — это город, который напоминает райский сад. Туристам показывают замок Гримальди и музей Пикассо. По традиции с 1249 г. в Ницце устраивается карнавал, во время которого участники в масках и костюмах организуют настоящие баталии около фонтана Аполлона.

Канн — город кинофестивалей и конгрессов.

Арль — амфитеатр, обелиск.

Марсель — известен музеями, например, в Музее Катина находится прекрасная коллекция старинного фаянса. С холма можно рассмотреть остров с замком Иф — бывшей тюрьмой.

Бургундия

Этот район Франции славится не только белыми быками, мясо которых за отменные вкусовые качества высоко ценилось в Европе в XVIII в., хризантемами из Туси и курицами из Реса, но и археологическими памятниками. Вблизи местечка Солютре была обнаружена стоянка позднего палеолита, а около городка Ви в 1953 г. была раскопана усыпальница молодой женщины в массивной золотой диадеме, возлежащей на колеснице (VI в. н. э.).

Дижон — главный город района.

Сан — это город, в котором туристы любят собор Св. Стефана (XII в.).

Кламси — рядом с этим городом в департаменте Кор-д'Ор (Золотой берег) располагаются самые знаменитые виноградники Франции.

Иль-де-Франс

Центр страны известен городами Шартр с его великолепным собором, Ормо с его юридическими школами, Буржем с собором Св. Стефана.

Париж — это главный город района и столица Франции одновременно. Париж — это город-музей и город, который по праву может называться Меккой туристского мира. Основные достопримечательности, составляющие туристские ресурсы: Большие бульвары, Внешние бульвары, Левый берег Сены и ее памятники Сен-Дени, остров Сите (где возвышается величественный собор Парижской Богоматери, а в другой части острова располагается дворец Правосудия), парк Тюильри, Бастилия, площадь Согласия, Елисейские поля, Монмартр, площадь Звезды, Эйфелева башня, Люксембургский сад. Особый раздел представляют музеи Парижа, среди которых Лувр, Музей человека, Музей Сорбонны, Музей Гиме, квартал Сен-

Жермен-де-Пре (привлекательный своими ночными кафе и ресторанами), квартал Монпарнас, Латинский квартал, Марсово поле, Дом Инвалидов (построенный для ветеранов войн), площадь Согласия, площадь Звезды и др.

В провинции Иль-де-Франс располагаются королевские резиденции Версаля, Фонтенбло, Марли. Здесь встречаются памятники разных эпох. В лесах когда-то было много дичи. Эти леса были излюбленным местом охоты королей. Здесь раскинулись знаменитые Булонский и Венсенский леса, роща Марли, парки Медон и Сен-Клу. Даже сейчас здесь обитают более 250 видов птиц и можно отыскать не менее 300 разновидностей грибов.

Лангедок

Основными туристскими центрами района являются города Монпелье, Тулуза (базилика, знаменитый рынок фиалок), Ним с огромным амфитеатром и музеем каменных скульптур, Нарбонн, а также Сент-Луи с обсерваторией и самым большим в мире телескопом, а также средневековыми замками, город Гар с его медвежьими праздниками.

Лимузен

Лимож — этот город известен тем, что здесь был воздвигнут собор Св. Стефана (XV–XVI вв.). Его портал выполнен в стиле «пламенеющей готики» с чудесными витражами. Город также славится Музеем эмалей.

Пикардия

Кампье — этот город был сначала небольшим поселением, но затем он становится резиденцией легендарной франкской династии Меровингов. Кампьенский лес известен тем, что в нем дважды подписывались перемирия между Германией и Францией.

Амьен — этот город еще называют городом Французского Парфенона. В городе находится собор XIII в. — самый большой во Франции.

Французские Альпы. Для туристов этот район привлекателен горнолыжными курортами Шамони, Шамбри со средневековым замком Байар (названным по имени легендарного рыцаря), Гренобль, природная достопримечательность Монблан, местечко Дофине — признанная столица лыжного спорта, а летом — это страна альпийских цветущих лугов.

Шампань

Шампань — это виноградники и памятники архитектуры.

Реймс — этот город славится своим собором, который строили почти 100 лет. Это чудо готической архитектуры.

Эльзас

Страсбург — это город «ста дорог», Страсбургского собора и резиденции Совета Европы, Саверн — и его уникальный розарий.

Корсика

Бастия — этот город славится горой Чинто (2707 м) и национальным парком (основан в 1975 г.)

Популярные туры

Замки Луары — Шинон, Шенонсо, Амбуаз, Шамбор.

Историко-культурные заповедники Бретань, Марсель, Гавр.

Дегустации вин и сыров.

Туры по Парижу: «Париж трех мушкетеров», по литературным местам и др.

Замки Луары

Первые замки во Франции появились при Карле Великом (742–814). Карл Великий был успешным завоевателем, и под Рождество 800 г. Папа Римский короновал его как императора всего христианского мира. Первые замки представляли собой дожон — башню, обнесенную двумя концентрическими кольцами стен. В верхние этажи башни вела приставная лестница, которую убирали на ночь. Всего во Франции насчитывается более 4000 замков, многие из них были разрушены, в помещении многих были устроены музеи.

Замок Шинон (XI–XIII вв.). Здесь родился король Ричард Львиное сердце.

Замок Шенонсо (XV в.). Этот замок принадлежал шести знатным женщинам Франции, сменявшим друг друга в качестве его владелиц (среди них были Диана Пуатье, Екатерина Медичи и др.)

Замок Шамон (XV в.). Связан с именем Екатерины Медичи.

Замок Блуа (XIII в.). С ним связана история Варфоломеевской ночи.

Замок Шамбор (XV в.). Замок был задуман как королевская охотничья резиденция. В нем более 440 комнат.

Всемирное историко-культурное наследие (реестр ООН)

Гора Сен-Мишель, а также залив у ее подножия.

Шартрский собор.

Версаль, дворец и парк.

Пещерные рисунки в долине р. Везер.

Дворец и парк Фонтенбло.

Замок и поместье Шамбор.

Амьенский собор.

Оранж: римский театр и его окрестности, Триумфальная арка.

Римские и романские памятники в Арле.

Цистерианское аббатство Фонтеле.

Королевские соляные копи Арк-э-Сена.
Площадь Станислава, площадь Карьер и площадь Альянс в Нанси.
Церковь Сен-Савен.
Залив Джиролата, залив Порто, природный резерват Скандола и Пиана Каланчес на Корсике.
Римский акведук Пон-дю-гар.
Страсбур, Гранд Иль.
Париж, набережные Сены.
Собор Нотр-Дам, бывшее аббатство Сен-Реми, Реймс.
Бургский собор.
Исторический центр Авиньона.
Канал Де-Миди.
Исторический укрепленный город Каркассонн.
Область Сен-Эмильен.
Исторические места Лиона.

Туризм и туристские ресурсы юга Европы




Греция



Италия



Испания



Канарские острова



Это страна древнейшей культуры, это афинский Акрополь, Дельфы, Коринф, Микены, Эпидавр, Олимпия, это страна Минотавра, Одиссея, Колосса Родосского и Венеры Милосской, это страна солища и ласкового моря, это колыбель европейской цивилизации.

Греция

Краткие справочные сведения

Географическое положение: государство на юго-востоке Европы, в южной части Балканского полуострова и на прилегающих островах Ионического, Средиземного и Эгейского морей. *Территория:* 131,99 тыс. кв. км. *Столица:* Афины. *Административно-территориальное деление:* 51 ном (область), особую административную единицу составляет Афон (20 мужских монастырей). *Население:* 10,5 млн чел.

Этнический состав: греки, турки, албанцы, македонцы, армяне, цыгане и др. *Официальный язык:* греческий. *Религия:* православное христианство. *Полезные ископаемые:* бокситы, никель, мрамор. *Промышленность:* текстильная, легкая, химическая, горнодобывающая. *Денежная единица:* драхма (до введения в 2002 г. евро).

Историческая справка

Греция — родина одной из древнейших цивилизаций мира — европейской. Наиболее ранние археологические памятники страны рассказывают о культуре каменного века (период 2–3 тыс. до н. э.) Расцвет греческой рабовладельческой цивилизации — V в. до н. э.

Греческая традиция подарила миру великого поэта Гомера, скульпторов Скопаса, Фидия, философов (Платон, Аристотель), ученых (Архимед, Пифагор).

На Средиземном море с глубокой древности получило развитие судоходство. Благодаря морским контактам, начиная с III тыс. до н. э. происходил процесс взаимообогащения культур и смешения языков. С XV в. Греция находилась под властью турок. В 1829 г. Турция признает самостоятельность Греции. В 1941 г. — немецкая и итальянская оккупация. В 1949 г. Греция вступает в Совет Европы, а в 1962 г. — в Общий рынок. С 1993 г. в Греции наметился курс на модернизацию экономики и преобразование в социальной сфере. Это самая восточная из европейских стран, входящих в ЕС. Сегодня Греция — развитая страна, причем туристская индустрия занимает одно из важных мест в ее экономике.

Природа

Греция расположена на южной окраине Балканского полуострова. Материковая часть покрыта горными массивами. С одной стороны, достопримечательностью страны являются высокие горы, например, горная цепь Пинд, разделяющая Эпир и Фессалию. Самой высокой является гора Олимп (2917 м), расположенная в Фессалии. Наиболее значительными являются горные цепи Македонии и Фракии, которые чередуются с равнинами. Самая длинная река Греции — Альякмон, она берет начало в горах Пинд и течет к Эгейскому морю.

С другой стороны — причудливый рельеф суши со стороны моря. Изрезанность берегов придает Греции ту красоту, которая делает ее неповторимой страной Средиземноморского региона. Самыми значительными морями Греции считаются Ионическое на западе и Эгейское на востоке. Ионическое море глубоководное, именно там находится самая глубокая точка Средиземноморья (5210 м).

Эгейское море относится к числу закрытых и включает в себя множество маленьких морей (Критское, Икарийское, Фракийское). Крупные острова Крит, Карпатос и Родос являются вершинами давно потухших вулканов, значительная часть которых расположена под водой. Недалеко от мыса Тенарон на Пелопоннесе находится самая большая впадина на Средиземном море (Инусский колодец) (глубина 4580 м). В долинах Македонии и Фессалии собирают обильные урожаи пшеницы, ячменя, кукурузы, хлопчатника, фруктов.

Климат

С точки зрения туризма, самым благоприятным сезоном можно назвать конец марта — середину июня. Другой интервал — сентябрь — конец октября. Летние месяцы в Греции весьма жаркие. Зима здесь непродолжительна. Среднегодовая температура воздуха +12 градусов. Климат Греции типичен для Средиземноморья с горячим, сухим летом и умеренно прохладной, дождливой зимой.

Растительный и животный мир

Флора и фауна типичны для субтропической зоны. Там произрастают более 6000 видов растений, из них более 250 видов растут на Крите. В горных районах сохранились леса, в основном широколиственные (каштан, дуб, платан). По склонам гор на побережье растут кустарники и травы. Растительный мир Греции отличается разнообразием. В результате интенсивной хозяйственной деятельности человека только 20% территории страны покрыто лесными массивами. На склонах гор растут вечнозеленые растения: кипарис, сосна, митр, олеандр. Северные склоны гор покрыты рощами каштанов, дубов, бука. В лесах водятся дикие животные: волки, куницы, кабаны, рыси, олени. Из птиц можно встретить цаплю, аиста, пеликана. Есть и весьма вред-

ные насекомые: москиты, а также скорпионы. Под угрозой вымирания находятся черепахи Германа. Этих древних животных по традиции ловят и продают как домашних животных. Кроме того черепахам угрожает быстро растущая сеть автомобильных дорог.

Этнокультурные особенности

Греки — большие любители провести вечер в ресторане. Поэтому, если вы желаете выразить признательность новым друзьям, пригласите их в ресторан. Можно сходить вместе в театр или на концерт. Если вы решили преподнести подарок, то не настраивайтесь на что-то личное. Предпочтительнее будет подарить иллюстрированные альбомы, письменные приборы, настольные зажигалки.

Греки неизменно демонстрируют свое гостеприимство. Известные православные святые (Афонский мужской монастырь) могут посещать только туристы-мужчины. Женщинам позволено любоваться святыней православного мира со стороны моря, находясь на прогулочном катере.

Языком общения служит новогреческий, который сложился на основе классического греческого языка. Для общения с иностранцами греки используют, как правило, английский язык.

В Греции туристы могут получить все, что пожелают: встречи с античностью, святые места, прогулки по оливковым рощам, пищу для ума и желудка. Около 18% населения проживают на островах. Более 2/3 населения живет в городах. Большая часть греков — жителей городов занята в сфере обслуживания. В сельской местности греки занимаются земледелием и разведением скота, а также традиционными ремеслами: керамикой и ткачеством. Для туристов представляют интерес сувениры ручной работы: сумки, сандалии, ковры, керамика, которые лучше покупать в маленьких магазинах в провинции. Сувениры, которые могут приятно удивить и порадовать туриста в Греции, — это шуба из Кастирии, изящная греческая керамика, банка маслин (самых-самых греческих!) черных и настоящих.

Национальная кухня

Греки — поклонники мучных и рыбных блюд, а также вина. Хлеб, рыба и вино — классическая основа греческой гастрономии.

ческой традиции. Любимым кушаньем в Греции считается целиком запеченный картофель и жареная баранина. Другим фирменным блюдом считается греческий салат, который готовят из помидоров, огурцов, маслин, нарезанного кубиками козьего сыра. К салату подают белый хлеб и греческое вино «Рецина». Многие туристы считают, что греческая кухня несравненна. Еще со времен Одиссея в Греции получили распространение сыр фетаки и мусака (мясной пирог), не говоря уже о мясе на ребрышках, рыбе барбекю, креветках и, конечно, вине.

Туристские ресурсы

Аттика

Это часть Греции, которая граничит с центральной Грецией, а на юге омывается водами Сардонического залива. Именно здесь располагается столица Греции — Афины.

Афины — один из древнейших городов мира. Как и вся Аттика, Афины наполнены древностями и культовыми сооружениями с многовековой историей. Основные памятники расположены в районе Акрополя, включая серию храмовых комплексов, в том числе Парфенон. В центре Афин возвышаются два холма: холм Акрополя (его название означает «верхний город») с памятниками Перикла и холм Ликабет с живописной церковью Св. Георгия.

Пирей — главный морской порт Греции. Отсюда отправлялись суда, которые связывали столицу Греции со всем Средиземноморьем. За портом возвышаются холмы пророка Ильи и Каstellа с особняками знати. В Аттике на мысе Суннион располагаются прославленные храмы Посейдона и богини мудрости Афины, в Браварове — храм Артемиды, в Марафоне — место, где греки одержали победу над персами, а также византийские монастыри Кесарьяни и Дафнии. Отличительной особенностью Аттики является раз-

нообразии ландшафтов (горы Педели, Гиммет и море с прибрежными курортами и пляжами).

Додеканес — 12 островов

Остров Родос известен как «остров солнца», так как занимает в Греции первое место по количеству солнечных дней в году. Это весьма популярный туристский регион Греции.

Столицей острова является средневековый город с одноименным названием и с центральной улицей рыцарского ордена иоаннитов, домом Великих магистров, церковью Константина и Елены, а также византийскими храмами XI–XV вв., памятниками мусульманской архитектуры XVI–XIX вв. На острове сохранились остатки памятника Афродите III в. до н. э. В III–I вв. до н. э. на острове расцвела родосская скульптурная школа. Самым известным произведением мастеров этой школы стал Колосс Родосский — одно из семи чудес света. Это был один из древних греческих маяков, разрушенный землетрясением. На острове существует национальный парк — Долина Бабочек Родони. Для туристов современный Родос — это город с интенсивной ночной жизнью, большими гостиницами, магазинами и ресторанами.

Остров Кос расположен недалеко от Родоса и впечатляет архитектурными достопримечательностями, среди которых Аксион (здание римской постройки с прекрасными мозаиками), Дворец рыцарей, раннехристианские церкви с фресками.

Остров Халки расположен к западу от Родоса. Это гористый островок, природа которого воспета греками в песнях.

Остров Патмос. Здесь проходят самые важные христианские праздники Южной Европы.

Остров Калимнос — идеальное место для спортивного и рекреационного туризма, рыбалки и плавания.

Остров Эгина знаменит керамикой. Поверхность острова покрыта фисташковыми лесами, сосновыми рощами и нарядными деревушками. Там располагается одна из жемчужин греческой истории и архитектуры — храм Афины.

Остров Спеце — ему придают особый экзотический колорит конные повозки, белые дома и особняки, кусты огненно-красных цветов, морской порт с красивыми набережными, рыбными лавками, тавернами и магазинами.

Северо-восточная Греция

Фракия с горным массивом Родопы, к югу от которого простираются плодородные равнины с богатой растительностью, лесами, озерами, является своего рода заповедной зоной страны. На территории Фракии гармонично сочетаются элементы восточной и западной культур, само географическое положение делает ее связующим звеном между Западом и Востоком. Здесь сохранились памятники эллинистического времени, римской эпохи, византийских времен. Туристов также могут привлекать гидрозаповедники. На их просторах живут, охраняемые государством, более 30 видов птиц и более 20 видов животных.

Самофракия — это остров на севере Эгейского моря. Большую часть его занимает гора Сарог (1600 м). Около города Персеполя была найдена знаменитая статуя богини Ники Самофракийской, ныне украшающая залы Лувра, сохранились руины храма Великих Богов, а также другие памятники (купол Арсенион, Стоа, дворец, театр).

Северная Греция

Это Македония — область, которая славится археологическими памятниками мирового значения. На земле Македонии сохранились

следы человека эпохи палеолита — пещера Петралона в Халкидии (10 тыс. лет).

Салоники — столица Македонии. По количеству памятников Салоники могут соперничать с Константинополем. В городе сохранилось много памятников византийского периода: храмы Св. Георгия, Св. Димитрия, Св. Софии, а также средневековая крепость XIV в. и Белая Башня XV в. Сегодня Салоники — крупнейший просветительный и культурный центр Греции. Там находится самый крупный университет на Балканах, действует международная выставка — центр проведения деловых и культурных встреч. Выходцами из Салоник были славянские просветители Кирилл и Мефодий. К югу от Салоник простирается район Халкидики со столицей — живописным городом Полигирос. Здесь располагается Святая гора Афон.

К востоку от Салоник находится красивый город Серрес с акрополем, византийскими крепостными стенами и средневековыми церквями. К западу и северу от Салоник простирается Центральная Македония. Здесь расположен небольшой городок Литохорон — преддверие Олимпа, обители богов. Неподалеку находится Дион, где располагаются многочисленные древние сооружения, среди которых особой популярностью у туристов пользуется общемакедонское святилище, посвященное культуре Зевса.

Верия — это настоящее скопление археологических памятников. Одним из важнейших среди них является гробница Александра Македонского, его отца царя Филиппа.

Кастория располагается в Западной Македонии. Славится не только своими древними церквями, но мастерскими по выделке кож и мехов. Именно здесь делают меховые изделия, известные по всей Греции и далеко за ее пределами.

Эпир — это область в северо-западной части Греции, с мягким климатом в прибрежных районах и континентальным во внутренних районах. Город Ионаннина построен на берегу озе-

ра Павмотида. Это самый крупный город Эпира. Он знаменит пещерой и музеем восковых фигур. В Эпире туристы могут посетить храм оракула Додони. Это второй по значению храм после дельфийского, который был посвящен Зевсу.

Центральная Греция

Согласно греческой мифологии, именно здесь находились земли кентавров. Низменность Фессалии окружена горами, там часты грозные ливни. Столицей и гордостью Фессалии является город Лариса.

Беотия — мягкий климат, горная страна с лесными массивами, амфитеатр в подножии Геликона, источники Лета и Мнемозина — места поклонения Зевсу, поселок Херония — скульптурное изображение Херонейского льва, склоны горы Парнас — курортный район Греции. Византийский монастырь Хосиос Лукас. Город Фивы с современными и византийскими церквями.

Нам Фокида — курортный район на побережье с оливковыми рощами и маленькими пляжами. Город Лаиня — крупный торговый центр, рядом Фермопилы — место битвы Леонида Спартанского с персами.

Нам Эвритания — там здоровый климат, туристы могут рассчитывать на отдых в платановых и каштановых рощах.

Южная Греция

Пелопоннес — это самая южная часть материковой Греции. На Коринфском перешейке расположен один из старейших водных курортов Греции — г. Лутракион. Это освоенное туристским бизнесом пространство с купальнями, минеральными водами и гостиницами.

Город Коринф — место археологических раскопок. Индустриальным чудом Греции считается Коринфский канал, который был проложен между Коринфским заливом и Эгейским морем в 1893 г. Это самый глубокий канал в мире. Высота его стен достигает 459 м.

Древний город Олимпия — это археологический заповедник, место проведения общегреческих спортивных состязаний. Покровителем этой местности считается Гермес, огромная статуя которого возвышается в городе. На северо-западе находится древний город Аргос. На востоке — Эпидаврос с уникальным театральным комплексом. В амфитеатре Эпидавроса нет места, где бы шепотом сказанное слово на сцене не было услышано зрителями. Летом греки устраивают там знаменитый Эпидаврский фестиваль.

Островные территории Греции

Остров Крит — самый большой остров Греции. Он омывается двумя морями: Эгейским и Ливийским. На острове площадью 8000 км. кв. бывает не менее 300 солнечных дней в году. Крит — это настоящий рай для любителей дикой природы. Многие виды местной флоры эндемичны и не встречаются более нигде в мире. Это колыбель древних цивилизаций: минойской, крито-микенской. К минойской цивилизации, родоначальником которой был легендарный царь Минос, относятся руины Кносского дворца. Именно на этом острове был, по преданию, воспитан Зевс. Поклонники византийской традиции найдут на острове монастыри, стены которых покрыты монументальной живописью знаменитой крито-византийской школы. На востоке острова, где прекрасная инфраструктура туристского бизнеса, располагаются главные центры обслуживания и размещения туристов — Херсонес, Малия, Агиос, Николас.

Киклады — архипелаг в центральной части Эгейского моря. Острова образуют кольцо («киклос») с центром на острове Дилос. Это место рождения и процветания еще одной

крупной цивилизации Средиземноморья — Кикладской. Острова живописны: отроги горных массивов, спускающиеся к морю, покрыты виноградниками и фруктовыми садами.

Остров Милос привлекателен для туристов великолепными экологически чистыми пляжами и многочисленными морскими пещерами, а также знаменитыми катакомбами, местом находки статуи Венеры Милосской. Рядом располагаются памятники эпохи раннего христианства.

Остров Миконос — это излюбленное место туристов всего мира, современный курорт с интенсивной ночной жизнью.

Остров Дилос в течение длительного времени был общегреческим религиозным центром, местом рождения Аполлона и Артемиды.

Остров Наксос — это один из наиболее плодородных островов архипелага. Достопримечательностью острова служат две гигантские статуи античных героев — так называемых куросов.

Остров Эвбея — один из самых больших островов Эгейского моря, второй по величине после Крита. Город Эдипсос известен как древнейший бальнеологический курорт Средиземноморья. Источники Эдипсоса отличались чудотворной водой, которая обладала целебными свойствами. Южная Эвбея сотни лет известна городом Халкис — столицей острова, а также знаменитой Эритреей — археологической Меккой Греции.

Острова Спорады летом влекут туристов со всех концов Света. На острове Скиатос находится один из самых популярных туристских центров. В Псатуре можно увидеть развалины древнего города, а также знаменитую пещеру легендарного Циклопа.

Ионические острова, или Ионическая Греция — это несколько курортных островов с храмовыми комплексами и местами жертвоприношений языческим богам. Основные центры, посещаемые туристами, находятся на островах Керкира, Андипакси, Лефкас, расположенные к западу от Пелопоннеса. Самым известным считается остров Корфу. Это не только родина правителя Греции, Иоанна Каподистрия, но и остров с необычайно красивой природой. Сегодня там располагается самый известный международный курорт Греции. Столицей острова является город Корфу. Это город двух крепостей. С одной стороны он огражден Старой или Морской Крепостью, построенной византийцами и укрепленной венецианцами. С другой стороны в городе находится Новая крепость. Достопримечательностями города являются Археологический музей, Византийский музей, Музей искусств Азини, Архив Ионической академии венецианский Кафедральный собор, Ионический университет.

Остров Лесбос — один из пяти больших островов в северо-восточной части Эгейского моря. Его отличием считается оливковые рощи, густые сосновые леса, песчаные пляжи, монастыри и дома в традиционном стиле. Столица острова — город Митилини — древний греческий город. Но туристы могут познакомиться в Митилини и с самым большим в Средиземноморье замком, древним театром, археологическим музеем. На острове привлекательным для туристов является город Эресос и курортный город Скала Эресу. Рядом располагается чудо природы — Окаменелый лес. После извержения вулкана, застывшая лава образовала столбы, которые напоминают окаменелые деревья. В таком фантастическом лесу можно заблудиться, поэтому нужен опытный проводник, который выведет к просторам моря.

Всемирное историко-культурное наследие (реестр ООН)

Акрополь, Афины.
Археологические достопримечательности Дельф.
Гора Афон.
Древнехристианские и византийские памятники Салоник.
Археологические достопримечательности Эпидавроса.
Средневековый город Родос.
Археологические памятники Олимпии.
Монастыри Дафни, Хосиос Лукас и на Мони Хиоса.
Пифагорейон и Герайон на Самосе.
Археологические места Микен и Тиринфа.
Исторический центр (Хора) с монастырем Св. Иоанна-теолога и пещерой Апокалипсиса на острове Патмос.



Это страна древнеримской культуры и европейского Ренессанса; это страна Венецианского карнавала; это вечный город Рим, куда, как говорили древние, ведут все дороги мира.

Италия

Краткие справочные сведения

Географическое положение: государство на юге Европы, располагается на Апеннинском полуострове, а также на островах Сардиния, Сицилия. В пределах Италии расположены два государства — Ватикан и Сан-Марино, окруженные со всех сторон ее территорией. *Территория:* 301,2 тыс. кв. км. *Население:* 58,2 млн чел. *Этнический состав:* итальянцы (94%), ретороманцы (фриулы и латины), австрийцы, сло-

венцы, французы, албанцы, греки, евреи и др. *Столица*: Рим (2,8 млн чел.). *Крупнейшие города*: Милан (1,6 млн), Неаполь, Турин, Генуя. *Административно-территориальное деление*: 20 областей; Сицилия, Сардиния, Фриули-Венеция-Джулия, Трентино-Альто-Адидже и Валлед, Аоста обладают особым автономным статусом. *Политический строй*: парламентская республика. *Официальный язык*: итальянский. *Основная религия*: католицизм. *Основные отрасли хозяйства*: гидроэнергетика, машиностроение, текстильная промышленность, металлургия, виноделие, производство оливкового масла. Италия — крупнейший центр международного туризма (ежегодно 50 млн туристов). *Денежная единица*: итальянская лира (до введения в 2002 г. евро).

Историческая справка

Народы, населявшие с глубокой древности Апеннинский полуостров, имели древнюю историю. Памятниками, которые свидетельствуют о ее древности, и которые сейчас показывают туристам, являются не только античные развалины — Геркуланум и Помпеи (79 г. до н. э.), но и петроглифы бронзового века в местечке Валькамоника (III–II тыс. до н. э.), а также этрусские гробницы. В V–III вв. до н. э. территория Италии была основной частью Римского государства. В XV в. Италия становится центром культурно-просветительного движения, которое получило название Ренессанса. Это было время, когда ученые разрабатывали новые идеи, а итальянские художники и скульпторы, архитекторы и писатели были самыми почитаемыми людьми в Европе. Здания, которые возводились в то время, были украшены скульптурой и росписями, ныне знаменитыми на весь мир.

К концу средневековья Италия оставалась раздробленной. В XVI в. значительная часть Италии оказалась под властью Испании, а после 1714 г. — под властью Австрии. С конца XVIII в. в Италии началось движение за национальное освобождение и ликвидацию территориальной раздробленности. В 1814–1815 гг. была реставрирована феодально-абсолютистская монархия. В 1860 г. Италия была объединена вокруг Сардинского королевства, конституировавшегося в 1861 г. в единое Итальянское королевство. Объ-

единение Италии завершилось в 1870 г. присоединением Рима и ликвидацией светской власти римского папы. В 1922 г. в стране был установлен фашистский режим Муссолини. С 1946 г. Италия является республикой.

Климат

Климат Италии умеренный субтропический, температура: летом +25 градусов, зимой +8 градусов.

Природа

Италия славится красотой и разнообразием ландшафтов: от заснеженных вершин Альп до зеленых виноградников Тосканы — области на северо-западе от Рима. На холмистых долинах Тосканы растут кипарисы и располагаются крестьянские хозяйства, сельскохозяйственные угодья которых используются тысячи лет. На территории Италии находится самая высокая вершина Европы — Монблан (4807 м). В Италии располагаются два вулкана, один из которых — Этна — находится на Сицилии, в результате же извержения другого — Везувия — под слоем пепла в 79 г. был погребен римский город Помпеи.

В Апеннинских горах обитают серые волки. Волк стал символом Рима. По легенде волчица выкормила Ромула и Рэма — легендарных основателей Рима.

Этнокультурные особенности

Объединение Италии в единое государство произошло в 1861 г. До этого на территории страны существовали несколько самостоятельных княжеств со своими собственными языками, традициями, обычаями. Поэтому, даже сейчас многие жители Италии считают себя в первую очередь римлянами, венецианцами, сицилийцами, флорентийцами, ломбардцами и т. д. Региональные различия проявляются в способах приготовления пищи и в костюмах.

Образ жизни жителей северных городов (Милана, Турина, Болоньи, Генуи) отличается от жизни крестьянских общин на юге. Почти все жители Италии говорят на итальянском языке, но на се-

вере живут небольшие этнические группы французов (провансальцев), австрийцев (южнотирольцев) и словенцев, а также ретороманские народы (фриулы и ладины).

На Сицилии, расположенной ближе к Африке, есть свои собственные традиции. С конца 1950-х годов шел интенсивный процесс урбанизации населения, и сейчас лишь 9% занимаются сельским хозяйством, многие заняты в сфере обслуживания туристов. Значительное число итальянцев, особенно из южных районов страны, эмигрировали в США.

В итальянском обществе всегда было сильно влияние римско-католической церкви и высоко ценились крепкие семейные узы. Религиозность со временем уменьшилась, а семейные кланы стали не столь многочисленны. Одним из наиболее распространенных обычаев итальянцев была *пассеггиата* — вечерняя прогулка, когда люди прогуливались по улицам города или деревни. Многие итальянцы испытывают пристрастие к хорошей еде, спорту и особенно любят футбол. Болельщики («тиффози») покупают специальные повязки и знамена, что делает футбольные матчи особенно красочными. Особой популярностью пользуется стадион в Турине.

Итальянцы регулярно принимают участие в религиозных процессах. Особенно многолюдны такие религиозные ходы на Пасху. Большинство католических праздников привлекает множество туристов.

Каждое лето на главной площади города Сиены устраиваются конные состязания. Их участники облачаются в средневековые костюмы. Начало этих мероприятий восходит к XV в., и они известны в Италии под названием «Палио».

В Италии принято давать чаевые обслуживающему персоналу, даже если они включены в счет. Итальянцы очень экспансивны в общении, они жмут друг другу руки, жестикулируют и обнимаются. Они очень ценят наличие у собеседника ученого звания или просто университетского диплома.

Пунктуальность не входит в число основных добродетелей для итальянцев. Это касается светских мероприятий, а о деловых встречах лучше договариваться заранее. Если вам довелось быть приглашенным домой к итальянцу, чтобы быть вежливым, принесите

с собой бутылку вина, букет цветов или коробку конфет. Только не дарите хризантемы — они ассоциируются с кладбищем. Обычной темой разговоров может быть футбол, семейные дела, а политические темы лучше не затрагивать.

Национальная кухня

Традиционный итальянский обед из 2–3 блюд: сначала макароны или рис с множеством соусов, а затем мясо или рыба с овощами и гарниром. Обед в середине дня — это основная трапеза итальянца. Иногда обед может длиться три-четыре часа. Самым любимым блюдом жители Италии считают пиццу, а также спагетти — необыкновенно длинные и тонкие макаронные изделия. Тонкие и длинные макароны итальянцы ловко наматывают на вилку и отправляют в рот, обмакнув в соус-приправу. Соусы для спагетти бывают самые разнообразные. В качестве приправы могут быть поданы крабы и креветки в необыкновенно остром соусе. Самым распространенным блюдом считаются спагетти по-болонски. Их подают с мясом, томатным соусом.

Туристские ресурсы

Рим раскинулся на семи холмах. Первое поселение пастухов и земледельцев, которое носило название Рума, находилось на Палатинском холме. В IV в. до н. э. власть Рима распространилась на племенные объединения древних римлян — этрусков и латинян. В VI в. Рим входит в состав Византийской империи, а в 1144 г. приобретает статус свободной коммуны. В 1871 г. Рим становится столицей Италии. После второй мировой войны и падения монархии, в Риме разместился итальянский парламент. Река Тибр протекает через центр Рима, по обем ее берегам идет оживленная жизнь современного города, где заполненные автомобилями трассы огибают знаменитые памятники мировой архитектуры. В центральной части города находится Капитолий, где располагается храм Юноны.

Церковь Санта-Мария Д'Аракоели, построенная в X в., предназначалась для триумфа императора Марка Аврелия, позднее она стала частью бенедиктинского аббатства. Дворец Венеции был построен по приказу Папы Павла II. В 1914 г. здесь заседало правительство Муссолини.

Императорские форумы Рима занимают более 80 000 кв. м. Они создавались римскими зодчими в целях прославления императорской власти. Самыми известными являются Форумы Траяна и Августа. В долине между Палатином и Капитолием раскинулся Римский форум, на территории которого находится храм Кастора и Поллукса, а также храм Конкордии.

Колизей стал символом Вечного города. В 80 г. н. э. здание было отстроено и состоялось торжественное открытие амфитеатра. Заложенный на месте осушенного Золотого озера, Колизей использовался для театральных спектаклей и гладиаторских состязаний.

В центре площади Навона располагается фонтан Четырех рек. Скульптурные группы фонтана выполнены мастером Лоренцо Бернини в 1651 г. На площади Навона устраиваются встречи Нового года и ярмарки.

Самое старое здание в Пантеоне было возведено в 27 г. до н. э. Марком Агрипой, соратником императора Августа. Замок Святого Ангела служил усыпальницей римских императоров, позднее был превращен в крепость. Сейчас внутри замка располагается Военный музей.

Ватикан. Площадь Святого Петра располагается перед собором Святого Петра. Собор и площадь входят в единый архитектурный ансамбль, выполненный по проекту архитектора Л. Бернини. Строительство другой достопримечательности Ватикана — дворцов — началось в XIV в. При Папе Сиксте IV была отстроена архитектором Джованни Дольчи Сикстинская капелла, в которой находятся фрески Микеланджело.

Милан располагается на севере Италии, в Падунской долине. Город был основан в V в. до н. э. В прошлом — это один из

крупнейших экономических центров древнеримского государства. В средние века Милан становится городом с регулярной застройкой, обнесенным овалом стеной и расположенной внутри нее радиальной сеткой улиц. Церковь Сан-Лоренцо Маджоре — памятник романской архитектуры IV в. н. э. Капелла Сфорцио (1450 г.), Палаццо Марино, церковь Санта-Мария делла Грацие (1466), в которой находится фреска Леонардо да Винчи «Тайная Вечеря». В Милане располагаются несколько музеев, в которых собраны произведения мастеров итальянского Возрождения: Пинакотекка Брера, Пинакотекка Амброзиана, Музей Польди-Пеццоли, Национальный Музей, оперный театр «Ла Скала».

Венеция располагается в северо-восточной Италии на 118 островах Венецианского залива. Острова разделены 150 каналами, через которые переброшено 400 мостов. Во время осенних штормов вода в заливе поднимается так высоко, что заливает площади и улицы города.

Первые поселения на месте нынешней Венеции возникла в V в. до н. э. В середине VI в. Венеция была завоевана Византией. В XIV в. Венеция вошла в состав Итальянского королевства.

В это время сложился архитектурный облик города. В центре города располагается площадь Св. Марка (129–132 г.). Достопримечательностями Венеции по праву считаются Дворец Дожей, мост Воздыхов (1600 г.), который располагается между Дворцом и тюрьмой города, S-образно изогнутый Большой канал, мост Риальто через Большой канал, собор Св. Марка, пляж на острове Лидо, галерея Академии, палаццо Редзониго, церковь Сан-Джованни-э-Паоло, Арсенал, пространство Международной художественной выставки, Библиотека Сан-Марко.

Флоренция. Город возник в эпоху этрусков. В 1865–1871 гг. Флоренция становится столицей нового королевства. Основными достопримечательностями города являются Собор-

ная площадь, Баптистерий, Купальни Джотто, Палаццо Медичи Риккарди, Фонтан Нептун, Площадь республики, Церковь Санто-Спирито, Палаццо Сфроща, церковь Санта Мария Новелла, церковь Санта Кроче.

Неаполь — это сказочный город, расположенный на северном берегу неаполитанского залива, на юге Италии. Современный Неаполь — это крупный железнодорожный центр, и не менее крупный экономический и культурный центр юга страны. Это второй по масштабу морской порт Италии. Именно здесь родилась легенда о знаменитых сиренах, которые своим великолепным призывным пением влечут корабли на смертоносные скалы. Название города родилось в 450 г. до н. э. в устах греческих колонистов, которые, прибыв на эти земли, основали здесь новый город, по-гречески, Неаполис.

В городе, который амфитеатром раскинулся по побережью залива, привлекательными для туристов являются катакомбы с фресками, датируемыми II–V в., баптистерий Сан-Джованни с мозаиками V в., замки Кастиль дель Ово и Кастиль Нуово (XIII в.), готические церкви и церкви эпохи барокко Сан Лоренцо и Сан Доменико Монастырь Чертоза ди Сан-Мартино (XIV–XVII вв.) с собранием неаполитанской и европейской живописи.

Венецианский карнавал — настоящий народный праздник. Он приурочен к проводам зимы и кануну великого поста. Этимологически название связывается с *лат. carrus-navalis* (колесница-корабль), поскольку в некоторых древних ритуалах использовалась культовая повозка-корабль. Карнавал восходит к архаическому аграрно-магическому обряду. Центральная фигура карнавала — ряженный, чучело, у которого подчеркнуты половые признаки и основной характеристикой является обжорство. Кульминация праздника — казнь (сожжение или потопление) чучела. Праздник носит трагикомический

Событийный туризм

характер с преобладанием жизнерадостной, эротической фарсовой основы.

Рекреационный туризм

Если туристы мечтают о беззаботном отдыхе, то раем для них может стать остров Искья — самый большой в Неаполитанском заливе, место отдыха и лечения. Острова Неаполитанского залива вулканического происхождения. Они были известны еще в VII в. до н. э. благодаря своим термальным и минеральным источникам. Искья стал одним из ведущих центров «Бьюти фарм» — лечебницы здоровья и красоты. Большой пляж, красивая природа, пышная растительность, апельсиновые и лимонные рощи, типичные узкие улочки, благоприятный и мягкий климат в течение всего года, улыбчивые и дружелюбные жители, которые весь год занимаются приготовлением чудесного по своим вкусовым качествам вина и отмечающие праздники блюдом из кролика.

Сицилия

• *Сицилия* — это центр древних цивилизаций островов Солнца, находится в центре Средиземноморья. Особенно привлекательными для туристов являются: Долина вулкана Этны, дубовые и буковые рощи, базальтовые скалы. Греки полагали, что на Этне находилась кухня Гефеста, там жили мрачные циклопы, один из них был ослеплен Одиссеем.

• Пляжи Сицилии, напоминающие Африку, притягивают туристов со всего мира.

• *Палермо* — столица Сицилии. Город основан финикийцами и назван Панормус. Подвергался иноземным нашествиям, в разные эпохи здесь властвовали норманны, германцы, французы и испанцы. Гармоническое сочетание современного и старого города. Сейчас здесь проживает 1,5 млн чел.

• *Эриче* — это средневековый город, времена цехов и гильдий.

• *Селинунт* — это древняя греческая колония в Сицилии (VII–V вв. до н. э.). Основной его достопримечательностью служат старые греческие храмы.

- *Агридженто* — в окрестностях этого города располагается долина греческих храмов.

- *Пьяцца Армерина* — в этом местечке туристы могут полюбоваться римской виллой III в. н. э. и ее фресками (сюжетам являются сцены из жизни аристократов на этой вилле, тайные свидания влюбленных, детские забавы, состязания, охота, пиры).

- *Таормина* (V в. до н. э.) — место паломничества философов, поэтов (Гете и др.), в настоящее время место проведения кинофестивалей.

- *Сиракузы* (VII в. до н. э.) — культурный центр Средиземноморья: крупный греческий театр, родина математика Архимеда.

- *Торре Макауа* — (курорт рядом с большим археологическим заповедником, курганы древних греков, которые тянутся вдоль моря на 1,5 км).

Популярные туры

- Классический Рим: Фонтан Треви, Площадь Навона, собор Св. Петра.

- Императорский Рим: площадь Венции, Римский Форум, Коллизей, собор Св. Петра.

- Античный Рим: Базилика Эмилии (410 г. до н. э.), храм Антония и Фаустины (141 г. н. э.), Виа Сакра (Священная дорога), Арка Септимия Севера (203 г. н. э.), храм Сатурна (497 г. н. э.), храм Весты, Дом Весталок, церковь Санта Франческа Романа (X в.), храм Эскулапа (291 г. н. э.).

- Монументальный Рим: Колонна Марка Аврелия, Фонтан Треви, Фонтан Тритона, Мавзолей Августа, галерея Боргезе.

- Ватикан: Сикстинская капелла, собор Св. Петра, дворцы Ватикана.

- Классическая Италия — автобусный тур

- Милан: Замок Сфроща, Миланский собор, театр «Ла Скала».

- Венеция: посещение Дворца Дожей, Пьяцца сан Марко с базиликой, Большой канал, мост Риальто, прогулка по каналам Венеции.

- Верона: пьяцца Бра, Арена ди Верона, пьяцца делла Эрбе, Дом и балкон Джульетты.

- Флоренция: собор Санта Кроче, колокольня Джотто, Пьяцца делла Синьория, баптистерий с Райскими воротами.

- Пиза: Колокольня и падающая башня, собор, баптистерий.

- Червиния, Валь ди Фасса, Бормио являются самыми посещаемыми горнолыжными трассами мира.

- Каникулы в Италии (отдых на Адриатическом побережье и на Тирренском море.

- «Учим итальянский». Курсы итальянского языка всех уровней. Курсы в муниципальных школах в Риме, Флоренции, Сиене. Совмещение обучения с отдыхом на Лигурийском побережье.

Всемирное историко-культурное наследие (реестр ООН)

Наскальное искусство в Валькамонике.

Церковь и доминиканский монастырь Санта Мария Делла-Грасие с «Тайной Вечерей» Леонардо да Винчи.

Исторический центр Флоренции.

Венеция и ее лагуна.

Соборный комплекс, Пиза.

Город Виченца

Исторический центр Сиены.

Исторический центр Неаполя.

Феррара: город эпохи Ренессанса.

Замок дель Монте.

Раннехристианские памятники Равенны.

Королевский дворец XVIII века в Казерте

с парком Акведук Ванвигелли

и комплексом Сан Леучио.

Резиденция королевского дома Савойи.


Ботанический сад (Орто Ботаничио).

Археологические районы Помпей, Геркуланума

и Торре Аннунциата.

Вилла Романа дель Каасале.

Нураги ди Барумини.
Побережье Амальфитана.
Археологический район Агридженто.
Национальный парк Чиленто и Валло ди Диано с археологическими достопримечательностями Авестум и Велиа, Сертоса ди Падула, исторический центр Урбино.
Вилла Адриана.
Исторический центр Рима.



Это страна кельтов и иберов, это страна арабо-испанского архитектурного стиля и Альгамбры, это страна горных (Андорра) и морских курортов, это страна корриды и фламенко.

Испания

Краткие справочные сведения Географическое положение: государство на юго-западе Европы. Испании принадлежат Балеарские и Питиузские о-ва в Средиземном море, а также Канарские острова в Атлантическом океане и два анклава на северном побережье Марокко — Сеута и Мелилья. Территория: 50,9 тыс. кв. км. Столица: Мадрид. Административно-территориальное деление: 50 провинций, входящих в 17 автономных сообществ. Население: 39,7 млн чел.

Этнический состав: испанцы, галисийцы, каталонцы, баски. *Государственный строй:* парламентская монархия. *Официальный язык:* испанский. *Религия:* католичество. *Полезные ископаемые:* железо, пириты, медь, ртуть, золото, уголь. *Промышленность:* машиностроение, судостроение, текстильная и химическая промышленность. *Денежная единица:* песета (до введения в 2002 г. евро).

Исторические сведения

Испания — страна древней культуры. Как утверждают геологи, когда-то Испания была соединена с Африкой, но теперь их разделяет Гибралтарский пролив. От Европы Испания отделена Пиренейскими горами. Территория Пиренейского полуострова была заселена человеком в эпоху каменного века. Старое название Испании — Иберия. Задолго до покорения Испании римскими войсками ее население составляли иберы и кельты. Далее на землю Испании ступила нога греческих мореходов. Согласно греческим легендам, именно сюда прибыл Геракл в поисках золотых яблок из сада Гесперид.

Пять столетий Испанией правили римляне, три столетия — вестготы, и восемь веков — арабы. Причем арабы завоевали страну всего за семь лет, а испанцы отвоевывали ее (эпоха Реконксты) почти 800 лет. Только в 1542 г., то есть в год, когда Колумб открыл Американский материк, в Испании пал последний оплот арабской культуры — Гранада. В ходе Реконксты (отвоевания коренным населением Пиренейского полуострова), в 718–1492 гг. на территориях, захваченных арабами, возникли испанские королевства Арагон, Кастилия, Наварра.

Создание единого Испанского государства произошло в 1479 г. Испания в XVI–XVIII вв. захватила огромные колонии в Америке, Африке, Азии и Европе. В 1812 г. в Кадисе была принята первая в Испании и Европе буржуазно-демократическая конституция. С 1923 по 1930 гг. в стране держалась военно-монархическая диктатура. В 1936–1939 гг. — наступил период гражданской войны. В 1939 г. в стране установлена диктатура генерала Ф. Франко.

В 1947 г. Испания объявлена королевством. С 1975 г. — король Хуан Карлос I. С 1988 г. Испания становится активным участником Маастрихтского и Амстердамского договоров о создании европейских политического и валютного экономических союзов.

Климат

Почти вся Испания расположена в субтропическом климате. Особенности природы Испании определяются близостью с Африканским континентом. Климат страны теплый, на большей части внутренних районов Испании очень жарко. Минимум температур не достигает -9 градусов. Летняя температура Севильи $+50$ градусов летом. В приморских областях Испании преобладает теплый морской климат.

Природа

Испания расположена на крайнем юго-западе Европы. Это часть Пиренейского полуострова, который омывается Средиземным морем, Атлантическим океаном и Бискайским заливом. Основная территория Испании — гористая местность. От северных холодных ветров Испанию защищают Пиренейские горы. Южный район страны — самый теплый. Именно здесь расположена «жемчужина испанских курортов» — Золотое побережье. Особой природной зоной является район Гибралтара — ныне важнейшая территория туристской индустрии.

В сухой зоне страны основные виды растительности: сосна, дуб, пробковое дерево, вдоль рек растут тополя. В лесах наиболее часто встречаются бук, дуб, каштан. Из фруктовых деревьев во влажной зоне страны преобладает яблоня, а также цитрусовые. Фауна представлена сернами, оленями, косями, дикими кабанями.

Растительный и животный мир

Этнонациональные особенности

В Испании сохраняются очень бережно все традиции. Женщины по праздникам одеваются в яркие национальные одежды, закутывают плечи в манжеты, украшают волосы черепашьими гребнями. Особенный колорит испанской культуре придает танцевальное искусство фламенко. Этот жанр родился в

средневековой Испании в те времена, когда свирепствовала инквизиция и грань между жизнью и смертью для человека была очень тонкой. Именно тогда чувства человека обострились, трагические переживания любви и смерти запечатлели экспрессивные «па» танцоров фламенко.

Другой особенностью культуры Испании является коррида — бой быков. Испанская коррида не только красочный праздник, но и старинный анимистический ритуал, одна из ранних форм религиозных представлений древних жителей этой страны, охотников на крупных млекопитающих. Когда-то бык был важным объектом охоты жителей этих мест. Но со временем его образ слился с представлениями о дикой природе, лесе, а христианской идеей образ быка был ассоциирован с представлениями о темных силах необузданной природы. Поэтому тореадор во время корриды олицетворяет победу человека (носителя культурных навыков) над дикой природой. Испанская коррида отличается от латиноамериканской тем, что в ней быков выпускают на арену, окруженную трибунами зрителей, и действие превращается в экзотический кровавый спектакль. В латиноамериканской корриде быки бегут по улице города, догоняя бегущих впереди мужчин. Задача преследуемых людей — не оказаться поднятыми на рогах животных.

В новогоднюю ночь у ворот Солнца в Мадриде собираются все жители столицы, чтобы съесть 12 виноградин, выпить бокал вина и загадать желание.

Самым необычным для туристов баром в Испании считается бар «Ольденбург». В небольшом помещении (14 кв. м) подают 140 марок пива и 11 сортов вина. Там можно попробовать кальвадос, который пил знаменитый Дон Кихот. При этом запрещены всякие пахучие закуски (например, копчености, рыба), только пиво и тортилья.

Туристские ресурсы

С глубокой древности Испания — место диалога культур, встречи Востока и Запада. В течение веков Испания была иберийской, кельтской, греческой, финикийской, еврейской, римской, готской,

арабской. Был период, когда Испания сама являлась могущественной завоевательницей, владычицей морей.

Географически зоны, пригодные для развития туризма, в Испании классифицируются следующим образом: Северная Испания — влажная и зеленая, Внутренняя Испания — малонаселенная, равнинная, засушливая, Средиземноморская Испания — солнечная, живописная, Южная Испания — андалузская, теплая и сухая, Островная Испания — туристский рай.

Северная Испания (Зеленая страна)

Эта область раскинулась в восточной части Кантабрийских гор. Кантабрия известна памятниками палеолитической живописи, которые археологи нашли в пещерах, например, в пещере Альтамира. Северная Испания — это страна басков. Они сохранили свой древний язык — эускера. Самым красивым городом области является Бильбао. В центре города возвышается старинный собор (XVIII в.) и здание мэрии. В городе работает католический университет иезуитов. В другом городе Кантабрии — Сан-Себастьяне расположен пляж Ла-Конча, который широко известен за пределами Испании. Столицей области считается город Сантандер. Во дворце Ла Магдален работает летний международный Университет. В музее хранится уникальная коллекция живописи XII–XIII вв. Город Хихон — это самый крупный порт на Кантабрийском побережье.

Галисия

Занимает северо-западную оконечность полуострова. Эта гористая местность является заповедником уникальной культурной традиции — галисийской (галисийского языка, на котором разговаривают местные жители). Ла-Корунья — древний галисийский город, где сохранились романские церкви, римский маяк. Столицей Галисии является город Сантьяго де Компостелла. Это место религиозных паломничеств и культурно-просветительный центр для туристов. Здесь располагается грандиозный романский собор, фасад которого перестроен в барочном стиле, старинный университет,

соборная перковь Санта Мария дель Сар, больница католических королей Испании.

Средиземноморская Испания

Эта область, наиболее привлекательная для туристов, располагается у подножия Пиренесов, на средиземноморском побережье в северо-восточной части полуострова. У берегов Испании море необыкновенно чистое. Каждый год Европейский Комитет присуждает голубые флаги пляжам, которые отвечают требованиям ЮНЕСКО к экологии. Среди оценочных моментов выделяются чистота берега, безупречная работа спасателей, чистота воды. Испания занимает первое место в Европе по числу курортов с этим знаком отличия. В стране сейчас 329 пляжей под голубым флагом ЮНЕСКО.

Барселона — старая столица Испании, точнее, Каталонии. Это второй по значению и величине город Испании после Мадрида. Она славится своими готическими соборами и дворцами (Кафедральным собором, дворцом Епископата). В готическом квартале можно погулять по знаменитому бульвару Лас Ромблас, на бульваре Пасе де Грасия находятся постройки в стиле модерн всемирно известного архитектора Антонио Гауди. В городе множество музеев: Музей Пикассо, Музей каталонского искусства. Прекрасный вид на Барселону открывается с вершины смотровой площадки на «волшебной горе» Тибидабо. Здесь для туристов раскинулся парк аттракционов. Кроме того, в Барселоне можно посмотреть Морской вокзал и статую Колумба, королевский дворец.

Каталония, каталонское побережье — это не только лучшие пляжи в Испании, но и виноградники, где произрастают сорта винограда, из которых делают лучшее в Испании вино.

Коста Дорадо (Позолоченный берег). Это зона пляжей, которые тянутся к югу от Барселоны. Столица региона — город Тар-

рагона. Здесь сохранились не только римские развалины, замечательный акведук, амфитеатр, на самом берегу находится могила римского полководца Сципиона. Рядом видны очертания средневековых монастырей. Это место издавна считалось усыпальницей арагонских королей. В городе Санчес располагается музей, где туристы могут увидеть полотна великого испанского художника Эль-Греко.

На курорте раскинулся развлекательный парк, второй по величине после французского Диснейленда с более чем тридцатью аттракционами, барами и ресторанами. Здесь многокилометровые пляжи, порт Вентура (место развлечения и приключенческий парк), спортивный комплекс, огромный аквапарк, дискотеки.

Коста-Брава — так называется участок побережья, который начинается в 40 км к северу от Барселоны и тянется по всему берегу провинции Жерона. Этот район славится в туристском мире пейзажами, пляжами, бухтами, мелким песком. Город Жерона — один из старинных и красивейших городов каталонской Испании. В городе Фигерас — родине Сальвадора Дали располагается огромное собрание его произведений, которое можно посмотреть в городском музее. Это северная часть средиземноморского побережья Испании, которое начинается к северу от Барселоны и тянется до границы с Францией. На побережье много красивых уголков, где скалистые берега чередуются с тихими бухтами, а сосновые рощи спускаются к самому морю. В главном приюте туристов на Коста-Брава — Льорет де Мар есть старинный замок Сан-Хуан, а также многочисленные развлечения (аквапарк, картинг, бары и рестораны). В 124 км от Льорет де Мар расположен монастырь Монсеррат. Здесь в труднодоступном горном районе располагается культовая святыня Каталонии, к которой стекаются многочисленные паломники. В 56 км от Льорет де Мар расположен город Баньолас. Он раскинулся на берегу озера вулканов, воды которого пополняются благодаря подземным источникам. В городе на-

ходятся музеи истории, минералогии и антропологии. В Коста-Брава находятся три Ботанических сада, в которых собраны растения из разных климатических зон Европы.

Коста-Бланка (Белый берег) — это часть средиземноморского побережья Испании, которая располагается между городами Аликанте и Валенсия. Это один из самых экологически чистых курортов Испании. Столица Коста-Бланки — город Бенидорм располагается в маленькой бухте, которая защищена горными хребтами от холодных зимних ветров. Пляжи Бенидорма напоминают бразильскую Копакабану в миниатюре. На пляжах этого курорта туристы предпочитают отдыхать всей семьей. Там располагается аквапарк «Акваленд», детский парк аттракционов, аквариум, арена для боя быков, лучший на побережье концертный зал «Бенидорм палас», средневековый замок графа Альфас, где можно посмотреть рыцарский турнир, а также совершить прогулки на подводной лодке.

В Альгаре, который располагается в 30 км от Бенидорма, находятся известный во всем мире Музей природы и знаменитые фонтаны. В Эльче, или «городе пальм», (85 км от Бенидорма) располагается самая большая в Европе пальмовая роща. Это место археологических раскопок, где был извлечен из земли бюст дамы из Эльче, воспроизводящий облик древней иберийской красавицы. В городах Гандия и Кульера берут начало и многие альпинистские маршруты.

Валенсия — это средиземноморская область к югу от Каталонии, покрытая бесконечными апельсиновыми рощами и просторными пляжами. Здесь гармонично сосуществуют средиземноморские и испано-арабские традиции. Столицей области является город Валенсия. В качестве объектов туристской индустрии в городе примечательны старая Биржа и колокольня собора Мигелете. Валенсийский берег примыкает к столице, вокруг которой расположены пляжи и туристские центры Кульера, Гандия

и Олива. Достопримечательными являются города Кастильо (с собором Марии и зданием мэрии, фасад которого облицован тесаным камнем), город Аликанте — столица одноименной провинции и арабская крепость Санта-Барбара, с рavelинов которой можно полюбоваться на город.

Мурсия — это область, которая располагается между Валенсией и Андалусией. В древности здесь находились поселения карфагенян и римлян. Их сменили мусульмане. Эта местность славится фруктами и овощами. Побережье Мурсии — один из главных морских курортов Испании. Основанный в 221 г. до н. э. город Мурсия славится своим Музеем с великолепными коллекциями римской и доримской пластики. Важным портом Мурсии считается город Картагена.

Южная Испания

Андалусия — одна из самых притягательных для туристов областей страны. Название этой области дали вандалы — германские племена, которые поселились на юге нынешней Испании. Здесь сохранились постройки финикийцев, римлян, греков, вестготов и кельтов, арабов. Архитектурный стиль Андалусии — Мудехар — сочетает арабские, готические и романские черты. Мошь и красота арабской архитектуры Андалусии не знает равных. Поэтому христиане в эпоху Реконкисты не тронули многие постройки арабов, например, дворцовый ансамбль в Гранаде — знаменитую Альгамбру.

Севилья — это столица Андалусии. Она является третьим по численности городом Испании. Говорят, что Севилью основал Геркулес, построил султан Тарик и отвоевал король Фердинанд. В Севилье стоят Геркулесовы столбы. Финикийцы называли их столбами Мелькарта. Они открывали Гибралтарский пролив, который, как полагали древние, находился на краю мира. В Севилье туристам

покажут памятник Дон Жуану, табачную фабрику, которую Проспер Мериме сделал местом действия «Кармен», ныне здесь расположен Университет. Символом величия города считается Кафедральный собор, где находится могила Колумба.

Севиля построена на берегу Гвадалквивира. Это крупнейший исторический центр Испании. Город своеобразен, в нем есть типично городская застройка — квартал Санта-Крус и древняя арабская крепость Алькатрас (когда-то это была тюрьма, из которой невозможно было бежать. Теперь в крепости туристский комплекс, рестораны, бассейн, музей), минарет арабской мечети XII века Хиральда, который три века спустя был превращен в колокольню готического собора и Торре дель Оро — старый арабский бастион, который служит защитным укреплением города. Город известен своими фонтами в арабском стиле.

Известным морским курортом Андалусии является комфортабельный Коста-дель-Соль. Он раскинулся рядом с г. Малага. На этой земле, когда-то принадлежавшей финикийцам, грекам, римлянам, вестготам, арабам, гармонично сочетается культура разных народов. Вокруг расположены города-жемчужины Севилья, Кордова, Гранада. Там есть старинный рыбачий поселок, который туристы посещают как экзотическое место, Терремолинос — город ветряных мельниц, Марбелья — великолепный сад, который тянется вдоль пляжа. Прямо на берегу моря располагается огромный аквариум, в котором туристы могут увидеть разнообразных обитателей моря. На курорте много аквапарков, здесь же расположен единственный на курорте зоопарк (20 км от Малаги).

Малага. Это город южного побережья с прекрасным, теплым даже зимой климатом. Над городом возвышается крепость Алькабаса. Недалеко находится Михас — образец самобытного андалусского поселения с улицами, круто поднимающимися по склону холма.

Ронда. Это старинный город в сердце провинции Малага, который построен на краю крутого обрыва. Это небольшой городок, где можно увидеть старинные римские и арабские мосты через реку Тахо, минареты, дворец Мондрагон, а также посетить археологические объекты — пещеры, в которых сохранились наскальные рисунки. Но самую большую известность городу принесла старейшая в Испании арена для боя быков.

Хазн — в городе находится старинная средневековая крепость, которая окружена оливковыми рощами, с монументальным собором эпохи Возрождения, арабскими банями XI века с замком Санта-Каталина.

Кордова — город, расположенный к северо-востоку от Севильи. С VIII в. этот город был столицей арабского халифата, во главе которого стоял султан Абдерраман. В городе сохранились старая еврейская синагога, мечеть арабских халифов, Музей древностей, королевский дворец. В начале мая в Кордове устраивают фестиваль цветов. В нижнем городе находится Кафедральный собор и усыпальница испанских королей, где захоронена знаменитая королевская чета — Фердинанд и Изабелла.

Гранада — была центром одного из крупных мусульманских городов Испании. Его правители в XIV в. построили Альгамбру — дворец замечательного утонченного стиля с просторными колоннадами, павильонами и роскошными садами, среди которых выделяется красотой Хенералифе.

Внутренняя Испания

Риоха — небольшая область, которая расположена на северо-востоке полуострова и является крупным центром виноделия. Именно здесь делают прославленную «Риоху» — одно из лучших вин в мире. Другая область — Кастилья-Леон рас-

кинулась на большом плато. Здесь проходила граница между королевствами Кастилия и Леон.

Бургос — город, который считается родиной Сиды — героя испанского эпоса. Не менее интересен для туристов готический собор Бургоса, один из лучших в Испании.

Вальядолид — это столица и самый крупный город в области, который прославлен своими садами, собором, музеем скульптуры испанских мастеров XVI–XVII вв.

Леон — древняя столица королевства с церковью XII века Сан Исидор, готическим собором, старинным монастырем Сан Маркос — великолепным памятником эпохи Возрождения.

Саламанка — известна университетом, одним из первых в Европе.

Кастилья-ла-Манча — это область простирается к югу от Мадрида и занимает древнюю часть королевства Кастилия.

Толедо — это архитектурный и исторический заповедник Испании. В городе находятся строения, которые были сделаны мастерами, работавшими как в арабском стиле, так и в стиле мудахар. Особый шарм городу придает великолепный готический собор, памятник эпохи Возрождения и коллекция живописных полотен знаменитого испанского художника Эль Греко.

Куэнка сохранила привлекательность средневекового города, особенно знамениты ее «висячие» дома над крутым обрывом.

Мадрид — столица Испании. Основными достопримечательностями являются главная площадь города, закрытая пешеходная зона, Королевский дворец и сады Королевского дворца, самый крупный парк Мадрида — Эль Ретиро, Галерея живописи (испанские мастера), галерея Прадо (7500 картин известных мастеров: Мурильо, Эль-Греко, Гойи, Тициана, Босха, Веласкеса, а также нидерландского дипломата и великого голландского художника — Рубенса), коллекция

ювелирных украшений. Центр искусств королевы Софии, Центр латиноамериканской культуры, королевский замок с собранием сокровищ испанских королев, Музей современного искусства, а также Музей корриды.

В городе много садов, среди них наиболее известны Ботанический сад, созданный по королевскому указу в XVII в., парк Каса дель Кампо, Ретиро (в котором стоит единственный в мире памятник «Падшему ангелу» — дьяволу). В сердце города расположены ворота Солнца (Пуэрта-дель-Соль), отсюда начинается отсчет километров всех дорог Испании.

Островная Испания

Балеарские острова — это архипелаг из пяти островов в Средиземном море, который протянулся на расстоянии 240 км от Валенсии. Острова славятся своей природой, пляжами и прекрасным климатом. Это настоящий туристский рай и наиболее привлекательная зона отдыха Испании.

Мальорка — один из пяти Балеарских островов, самый чистый экологический курорт Средиземноморья. Ареналь-Кампастийа — это 7-ми километровый туристский центр, который известен самыми длинными пляжами. На острове мягкий климат, пляжи с белым песком, чистое море. В горной части острова располагается летняя резиденция королей — дворец Маривент. Можно совершить автобусную экскурсию в глубь острова и посетить Картезианский монастырь, где жили Ф. Шопен и Жорж Санд; в усадьбе «Ла Грана» можно попробовать местную кухню, а также посмотреть выставку старинной утвари и орудий труда. На острове привлекательными для туристов являются две пещеры — Драк (там расположено подземное озеро, самое большое в Европе) и Хамс (можно послушать музыку, которая удивительно красиво звучит под сводами пещеры). По дороге в пещеры туристам показывают фабрики по изготовлению кож и искусственного

жемчуга. На острове находится лучший в Испании аква-парк с морскими львами, дельфинами.

Пальма — это столица архипелага. В городе располагается один из самых крупных в мире портов, а также имеется много памятников старины (круглый в плане замок Бельвер XIV в., готический собор, старая торговая биржа, средневековая крепость). В городе можно совершить экскурсию в музей восковых фигур, посетить фабрику искусственного жемчуга, а далее отправиться на морскую прогулку вокруг острова, посетить парк Сафари, где животные приближаются к автобусу.

Всемирное историко-культурное наследие (реестр ООН)

Исторический центр Кордовы.
Альгамбра.
Собор в Бургосе.
Монастырь и достопримечательности Эскориала, Мадрид.
Парк Гуэль, дворец Гуэль и Каса Мила в Барселоне.
Пещера Альтамира.
Старый город Сеговии и его акведук.
Памятники Овьедо и Королевские церкви Астурии.
Сантьяго де Компостела (старый город).
Старый город Авили с его расположенными
за городскими стенами церквями.
Исторический центр Толедо.
Национальный парк Гарахонай.
Собор, Альказар и Архив Индий в Севилье.
Исторический центр Саламанки.
Монастырь Побле.
Археологический ансамбль Мерида.
Королевский монастырь Санта-Мария-де-Гуаделупе.
Дорога Сантьяго де Компостела.
Национальный парк Даньяна.

Исторические укрепления города Кузика.

Ла Лонжа де ла Седа Валенсии.

Палау де ла Музика Каталана и больница де Сант Нау,
Барселона.

Памятники наскального искусства средиземноморского бассейна
на Иберийском полуострове.

Сан Кристоаль де-ла-Лагуна.





Канарские острова расположены в Атлантическом океане в 95 км от северо-западной оконечности африканского континента. Это острова вулканического происхождения. Архипелаг состоит из семи небольших островов — Тенерифе, Пальма, Гомера, Иерро, Гран-Канария, Лансароте, Фуэртевентура.

Канарские острова

Историческая справка

В древнем мире острова были широко известны. Их посещали древние греки, упоминание об островах имеется у Гесиода и Гомера. Римляне именовали их Благословенными или Счастливыми. Название Канарские, или Собачьи (от лат. «canis» — собака), дали им греческие мореходы, которые обнаружили там крупных по размерам собак. На острове Тенерифе археологи обнаружили остатки архитектурной традиции

древних жителей острова — ступенчатые пирамиды. Острова для Европы были открыты в XV в. Колумбом. Их посещали французы в XVIII в. и русские моряки, совершавшие в XIX в. кругосветные плавания. Основная отрасль хозяйства — туризм и сельское хозяйство.

Климат, растительный и животный мир

Выгодное географическое положение (тропическая зона, сухой, умеренно жаркий климат, отсутствие зимы) превратило острова в курорт, который открыт для туристов весь год. Растительность островов весьма разнообразна. Островные пики сменяются ковром вечнозеленых кустарников и сельскохозяйственных угодий. В долинах произрастают экзотические растения (пальмы, бананы, апельсины, виноград, авокадо, папайя). Среди уникальных растений могут быть названы драконово дерево, канарская сосна, канарская финиковая пальма. На островах создан дендрарий, где растет коллекция кактусов, а также раскинулся птичий зоопарк (1200 видов птиц). На острове Тенерифе существует парк попугаев.

Туристские ресурсы

Тенерифе — с другими регионами мира остров связан морскими путями и линиями воздушного сообщения. На острове располагается самая высокая точка Испании — вулкан Тейде (3718 м). В котловине вулкана располагается национальный парк. Среди застывшей лавы поднимаются причудливые фигуры, которые напоминают гигантские свечи и цветы фантастических очертаний. С высоты смотровой площадки, которая располагается на высоте 117 м над уровнем моря, открывается панорама с видом на старый порт и его живописные окрестности. В северной части острова располагается знаменитый парк Лоро (с 300 видами попугаев).

На побережье располагается один из самых престижных курортов Плайя де лас Америкас. Туристы могут заняться

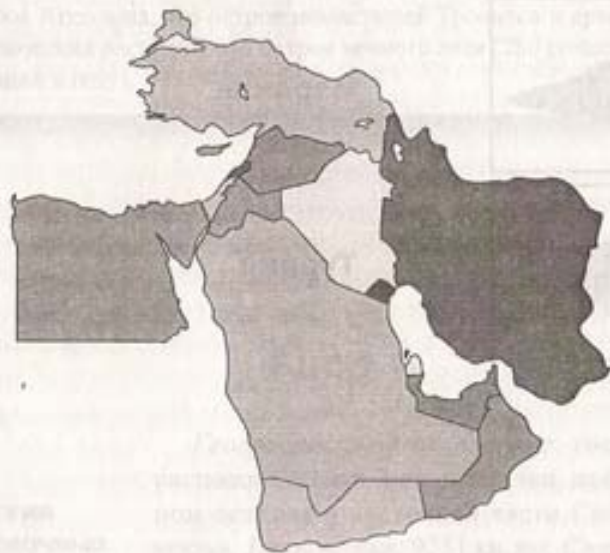
спортивным туризмом (верховая езда, картинг, морские мотоциклы, парашютинг), совершить морские прогулки на яхтах, на катамаране «Одиссей», отправиться на автобусную экскурсию, взять автомобиль напрокат. Ежемесячно проводятся фестивали и крупные развлекательные мероприятия.

Остров Гран-Канария расположен в южной части архипелага. Для туристов привлекательными являются трехкилометровый пляж Лас Кандерас, город Лас Пальмас с Кафедральным собором, Музеем религиозного искусства, Музеем изящных искусств, домом Колумба, Ботаническим садом, парком Пальмитос, в котором представлены 1200 видов экзотических птиц, парк аттракционов Фан-Феар.

Остров Лансароте или Остров вулканов. В XVIII–XIX вв. на острове происходили извержения вулканов, в результате которых образовались таинственные пещеры, озера из лавы и кратеры с пляжами с белым песком и прозрачной водой.

Арресифе (Подводные рифы). На берегах подземного озера находится концертный зал, который был создан природой. Со смотровой площадки открывается прекрасный вид на океан. Город Тегисе, который является древней столицей острова, известен памятниками архитектуры XVI в., Музеем под открытым небом, национальным парком Тиманфайя (огненная гора) — творением природы. На территории парка располагается более трехсот потухших вулканов.


СРЕДИЗЕМНОМОРСКИЙ РЕГИОН




Туризм и туристские ресурсы стран Средиземноморья



Кипр



Израиль



Турция



Это остров богини любви и красоты Афродиты, это остров Аполлона, это остров монастырей Троодоса и археологических раскопок, это остров вечного лета (280 солнечных дней в году).

Кипр

Краткие справочные сведения

Географическое положение: государство, расположенное в Западной Азии, на одноименном острове в восточной части Средиземноморья. *Территория:* 9251 кв. км. *Столица:* Никосия. *Крупные города:* Лимасол, Ларнака, Пафос, Фамагуста, Кирения, Морфу (распола-

гаются на контролируемой турками территории). *Административное деление*: 6 районов (Никосия, Ларнака, Фамагуста, Пафос, Ларнака и Кирения). *Население*: 764 тыс. чел. *Этнический состав*: греки-киприоты, турки-киприоты, армяне. *Государственный строй*: президентская республика. *Официальные языки*: греческий, турецкий. *Религия*: православие, христианство, ислам. *Промышленность*: сельское хозяйство, туризм. *Полезные ископаемые*: железная руда, асбест, мрамор, медная руда. *Денежная единица*: кипрский фунт.

Историческая справка

История острова уходит в глубь веков. Первые исторические свидетельства о заселении острова оставлены микенцами (создателями одной из древнейших культур мира — микенской). В неолите (4–3 тыс. до н. э.) на острове процветали центры по изготовлению керамики, в бронзовом веке здесь сложилась система крито-минойской письменности. Остров постоянно попадал под чье-то владычество (египетское, персидское, римское, византийское). Остров посещали и устраивали свои колонии финикийцы, римляне, крестоносцы, франки, венецианцы, турки и британцы.

В 1821 г. произошло восстание против Османской империи. В 1878 г. султан, государство которого находилось в кризисном состоянии, передал его британской короне. Долгое время греки боролись за воссоединение с киприотами. Объединение двух разрозненных частей Кипра (мусульманской и христианской) было предметом политической борьбы между Англией и киприотами в лице архиепископа Макария. В 1960 г. Кипр был провозглашен независимой республикой. В 1974 г. начался новый виток конфликта между Турцией и Грецией за Кипр. Следствия его были пагубны для экономики государства (упадок туристского бизнеса).

Кипр был избран мифическими богами и богинями Древней Греции, что придает его истории аромат восторга и трагичности. Здесь все история — остров как бы музей под открытым небом: руины античных городов, дворцы, амфитеатры, крепости и замки, храмы и монастыри. Невольно проникаешься ощущением пребы-

вания в чем-то нереальном, неземном. Для туристов Кипр — это зона, почти полностью лишенная преступности. Киприоты радушны, сердечны и гостеприимны. Гостям острова хочется возвращаться сюда снова и снова.

Климат и природа

Кипр расположен в восточной части Средиземного моря. По форме остров напоминает черепаху, вытянутую в широтном направлении. Средиземноморский субтропический климат способствует тому, что на острове не только вызревают пшеница и ячмень, но и апельсины и лимоны. Средняя температура января +12 градусов, средняя температура августа +28 градусов. На западе преобладают холмы, на востоке — низменности. Склоны гор покрыты оливковыми и кипарисовыми рощами, дубовыми и кедровыми лесами, виноградниками. Кипр — это третий по величине (после Сардинии и Сицилии) остров в Средиземном море.

Остров привлекателен для туристов географическим положением, благоприятным климатом, природными богатствами. Здесь не бывает пасмурных дней. Волшебные лучи солнца обогревают каждого, голубое небо поражает своей глубиной и необъятностью, кристально чистое море манит и восхищает.

Этнокультурные особенности

Сложная историческая судьба острова соединила на его территории представителей многих народов. Это сформировало самобытный национальный колорит. На острове царит дружеская атмосфера во всем, включая торговлю. На Кипре весьма развиты гончарное и ювелирное ремесла, производятся кружева. Киприоты любят праздники, которые весьма привлекательны для туристов. Среди таких праздников стоит назвать фестиваль цветов, сентябрьский фестиваль вина, летний фестиваль драматического искусства (актеры играют в античных амфитеатрах), праздник апельсинов (Фамагуста), праздник воды (Катаклизма) в честь Афродиты в Пафосе.

Национальная кухня

Кухня Кипра по традициям приготовления блюд — это греческая кухня (с мусакой и фетаки), отличающаяся обилием фруктов и знаменитым кипрским вином. Есть мнение, что кухня Кипра напоминает кавказскую, но отличается обилием восточных сладостей.

Туристские ресурсы

Никосия — это столица Кипра. Город, окруженный венецианскими стенами, буквально наполнен музеями и историко-культурными центрами. Здесь располагаются этнографический, археологический и национальный музеи, церкви с уникальными иконами, монастыри с фресками. Другими достопримечательными для туристов местами являются древний город-государство Идалион, византийская церковь Пера Корио, Монастырь Св. Гераклидиоса, монастыри Св. Пантелеймона, Михаила Архангела, деревня Пикарду. Кипрский национальный музей в Никосии состоит из выставочных галерей, сокровищницы, складских помещений, библиотеки и фотоархива.

Катакомбы святой Саломони — это склеп эллинистического периода. Поверхность стен в катакомбах покрыта росписями. Внутри располагается колодец со святой водой. За катакомбами растет дерево, к которому привязывают носовые платки — символы жертвоприношений богам. В помещении катакомб располагается прямоугольная комната и церковь.

Лимасол — это второй по величине город острова, центр морской торговли, виноделия, традиционных красочных фестивалей и карнавалов. Недалеко от города расположен средневековый замок Колосса, развалины древней столицы Аматыс. Западнее находится место античных раскопок, старого города Куриум, в старинном амфитатре города до сих пор разыгрываются древнегреческие тра-

гедии. Любители животных могут посетить зоопарк, который расположен прямо напротив пляжа. Историческими достопримечательностями города являются замок Лимасола, где ныне находится экспозиция кипрского Музея средневековья, Археологический музей, Музей народного искусства, Музей Куриум, Муниципальная картинная галерея Лимасола, театр Куриума, алтарь Аполлона Илатиса.

В городе находится Археологический музей, Музей фольклорного искусства, Городская галерея искусств. Здесь жизнь кипит круглосуточно.

Пафос — это столица острова времен римского владычества, которая была внесена ЮНЕСКО в список мирового культурного наследия. Здесь хранятся настоящие сокровища прошлых эпох: царские гробницы, колонна Святого Павла, древний театр Одеон, Археологический и Византийский музеи, Дом Диониса. Здесь встречается характерное для всех городов древности сочетание старых домов, возведенных еще в прошлом столетии и современных зданий. Этот город считался в античном мире местом рождения богини любви и красоты Афродиты. В окрестностях города располагаются царские некрополи. Для туристов привлекательными являются Археологический музей Пафоса, музей Византии, Этнографический музей, Одеон, церковь Св. Саломони, византийская базилика, базилика Богородицы.

В окрестностях Пафоса располагаются такие объекты туристского показа, как Камень Рому — место рождения Афродиты, храм Афродиты, церковь Св. Параскевы, Музей народного искусства, базилика Св. Георгия, монастырь Св. Неофита, Верхняя Панайя, Ванна Афродиты в Акамасе.

Ларнака — исторически Ларнака ассоциируется с именем философа Зенона, а также полководца Кимона Афинянина, который выиграл сражение с персами. Достопримечательностями Ларнаки являются Музей Пернидис,

церковь Св. Лазаря, форт Ларнака и древний город-государство Китион (огороженные места археологических раскопок этого города можно наблюдать прямо на улицах Ларнаки). В более широком радиусе от Ларнаки туристы могут посетить церковь Ангелоктисти, Королевскую капеллу, монастырь Лефкар. Это современный курорт с частными лавочками, универмагами и ресторанами. Главный международный аэропорт острова расположен рядом с Соленым озером, где можно увидеть колонии фламинго и других перелетных птиц. К западу от Ларнаки располагается акведук Камарес. Его построили по приказу Абу Бекир-Паши для обеспечения водоснабжения Ларнаки.

Айя Нана — это крохотная рыбацкая гавань теперь популярный курорт с золотыми пляжами и неглубоким чистым морем, предназначенный для семейного отдыха. Туристов в этих местах привлекают церковь Девы Марии, мечеть Айя-Нана или Богоматери лесов, Сотира, река Лиопертиу с венецианской наблюдательной башней. Особенно манящей для туристов является полоса пляжей.

Протарас — это морской курорт для тех, кто любит спокойный морской отдых. Место, которое привлекает туристов песчаными бухтами, скалистым побережьем и великолепными морскими пещерами.

Троодос — это горный массив в центре острова, по склонам которого располагаются маленькие живописные деревеньки, кедровые леса и монастыри. Достопримечательностями Троодоса являются Пицилия, церковь Преображения Господня в Палехори, крест Айасмати, церковь Квадратного креста, монастырь Киккос в Трони, винодельческие деревни.

Тамассос — это название древнего города на Кипре, расположенного в 21 км от Никосии. В ходе археологических раско-

пок были обнаружены остатки святилища Афродиты, царский некрополь, остатки древних храмов V в. до н. э. Город окружали мощные крепостные стены, хранившие богатства жителей.

Замки Кипра — это памятники средневековой архитектуры. В прекрасном состоянии сохранились замки приморских городов Кипра, которые предназначались для защиты портов (замок в Пафосе, Херинни, в местности Кандара). В замке Лимасола Ричард Львиное Сердце был обвенчан с Веренгарией Наваррской в 1191 году. В Никосии сохранилась мощная средневековая крепость, которую позднее разрушили венецианцы. В Пафосе сохранилась крепость Сорока колонн, которая ныне является одной из важнейших археологических достопримечательностей острова.

Монастыри Кипра — монастырь божьей матери Троодосской, монастырь Богоматери Махераса (один из трех ставропигиальных монастырей Кипра), монастырь Кикко (самый известный из действующих монастырей Кипра), построен по приказу византийского императора Алексея Комнина.

Популярные туры

- Историко-культурные:
«Никосия — Пафос — Лимасол — Ларнака».
«Фамагуста — Троодос».
- Отдых на курортах Ларнака — Лимасол.
- Оздоровительный отдых на курортах Пафоса.
- Познавательно-развлекательный тур «Лимасол — Ларнака — Пафос».
- Паломнический тур «По церквям и монастырям Кипра».
- Свадебный тур «Рождение Афродиты».

- Спортивный тур «Краски и жизнь Средиземноморья» (водные лыжи, моторные лодки, парашайтинг, виндсерфинг, мини-круизы в лодках с прозрачным дном, ныряние).

Всемирное историко-культурное наследие (список ООН)

Пафос.

Фрески церквей в районе Троодоса.

Хиокития.



Это страна трех религий (христианства, иудаизма и ислама), это страна апельсиновых рощ, это страна памятников любви, предательства, ненависти, войны, безграничной доброты, всепрощения и бесконечной веры.

Израиль

Краткие справочные сведения

Географическое положение: государство на побережье Средиземного моря, в западной Азии. *Территория:* 14,1 тыс. кв. км. *Крупные города:* Иерусалим, Тель-Авив, Хайфа. *Население:* 5,9 млн чел. *Административное деле-*

ние: 6 округов. *Государственный строй*: парламентская республика. *Официальные языки*: иврит и арабский. *Религия*: иудаизм, а также ислам и христианство. *Денежная единица*: шекель.

Историческая справка

История Израиля теряется в дымке тысячелетий. Его территория была одним из мест, где находилась колыбель человечества. В эпоху бронзового века здесь формировались предпосылки для создания предгосударственных объединений. Правление патриархов и царя Саула кончилось

нападением семитских народов и возвышением Иерусалима. Иерусалим становится столицей Израиля, резиденцией царей Давида и Соломона. Израиль пережил господство римлян (37–6 гг. до н. э.). В 132 г. Бар-Кхоба поднимает восстание против римлян. Около 170–200 г. был создан первый сборник законов — Мишна, который вошел в Талмуд («Учение»).

Израиль был образован в 1948 г. на основе резолюции ООН. В 1956 г. — Израиль совместно с Великобританией и Францией участвует в агрессии против Египта, 1982 г. — Израиль вторгся на территорию Ливана. Серия мирных соглашений 1991–1998 гг. не привели к окончательному урегулированию политической ситуации на Ближнем Востоке.

Климат и природа

Климат страны субтропический. Средняя температура января +6 градусов, а средняя температура августа +24 градуса. Осадков выпадает от 100 до 800 мм в год. Растительность Израиля состоит из ксерофитов — жестколистных вечнозеленых кустарников и невысоких деревьев. Основные виды — фригана (колючка) и маквис, кроме того, растут фисташки, олеандр, земляничное дерево, митр.

Почти половину страны занимает пустынное плато Негев, смыкающееся с Иудейскими горами. В горах много пещер, которые в древности использовались в качестве мест захоронений. В этом районе территория Израиля выходит к Мертвому морю. Вдоль Средиземного моря тянется неширокая полоса, где есть песчаные пляжи. На севере страны располагается Галилейская возвышенность.

В плодородных долинах прибрежной полосы растут авокадо, манго, на поливных землях выращивают финики, бананы, апельсины, причем много фруктов экспортируется в европейские страны. На севере страны сохранились остатки некогда густых лесов.

Этнокультурные особенности

Израиль находится в окружении арабских государств, но местные традиции и обычаи отличаются от обычаев и традиций соседей. Еженедельный праздник Шабат (суббота) длится с заката солнца в пятницу до заката солнца в субботу.

В это время нельзя заниматься общественной деятельностью, работать, даже выходить из дома. Шабат соблюдается всеми правоверными евреями.

Дружественным обращением при встрече и приветствии является слово «Шалом!». Чинам и званиям в Израиле придают много значения. Не удивляйтесь, если вас сразу станут называть по имени. Встречи необходимо назначать заранее. Хотя сами израильтяне не слишком пунктуальны, зато к гостям они весьма требовательны. Книга в Израиле — это лучший подарок. Все израильтяне — страстные читатели. Цветы также доставляют им удовольствие.

По сравнению с другими западными странами, манера одеваться у израильтян самая непринужденная и раскованная, но это не относится к евреям-ортодоксам. Нежелательными темами для разговоров считаются религия, обсуждение масштабов американской помощи, без которой Израилю вряд ли бы удалось отстоять свою независимость.

Туристские ресурсы

Тель-Авив — сейчас это второй по величине город Израиля. Он был основан на месте одного из пригородов Яффы в 1909 г. Это финансовый, торговый, культурный (филармонический оркестр страны), университетский (два университета) центр страны. Это шумный восточный город, привлекающий для туристов алмазной биржей, выставкой «хай-тек» (высокие технологии), аэропортом.

Старая Яффа — это библейская Йоппа, названная так по имени Яфета, сына Ноя. Это старый ханаанский город-порт. В Библии история об Ионе и ките связана с Яффой. Через порт Яффы ввозил царь Соломон ливанский кедр, который шел на сооружение храма. Для туристов в Яффе интерес может представить квартал искусств, фешенебельные рестораны, которые специализируются на приготовлении блюд из рыбы.

Назарет — это место, где жили родители Иисуса Христа — Иосиф и Мария. Население смешанное: христиане, иудеи, мусульмане. Здесь много частных больниц, приютов, школ, туристам показывают базилику Джованни Муцио (1969 г.).

Ярденит — это легендарное место крещения Христа. Сюда стекаются многочисленных паломники со всего света, для того чтобы совершить омовение в водах Иордана.

Хамат Гадер — это место известно своими термальными источниками. Археологические раскопки, начатые в 1979 г., открыли римские бани, керамику, монеты и остатки стеклянной посуды. Туристы могут провести время в термальных бассейнах, а также посмотреть пруды, в которых греются завезенные из Флориды крокодилы.

Иерихон — это вечнозеленый оазис в Иорданской долине, который также известен, как город фиников. Он раскинулся в местности, расположенной ниже уровня моря на 200 метров. Это один из самых древних городов мира. Его возраст превышает 10000 лет. Среди наиболее интересных объектов — старая башня, постройка которой относится к периоду неолита. Упоминание о городе фигурирует в Библии (рассказ о взятии Иерихона и знаменитой Иерихонской трубе). Туристам также показывают остатки мозаичного пола синагоги VI века.

Иерусалим — это город трех религий, здесь пророчествовал, жил и был распят Христос. Мусульмане считают, что Иерусалим — это место, где произошло вознесение Мухаммеда. Основными достопримечательностями города для туристов являются ворота (Дамасские — от них начинается дорога в Дамаск, Новые, Яффетские, Сионские — соединяющие город с горой Сион, Винные, Ирода), Цитадель города, западная стена иерусалимского храма, старый город, еврейский квартал, храмовая гора, Силуанский бассейн, наскальный купол, мечеть Эль-Акса, Соломоновы конюшни, рынки, Виа Долороза — путь Христа на Голгофу, Масленичная гора — место проповедей Христа и Гефсимания, Кедровая долина, церковь Св. Петра в Галликанту, Садовая могила, гора Сион, Кнессет — парламент, музей Израиля — коллекции живописи, скульптуры и прикладного искусства.

Вифлеем. Одной из самых важных христианских святынь Иерусалима считаются Вифлеемские ясли, где Мария родила Иисуса. Византийская императрица Елена построила на месте, где стояли ясли, церковь. Другим важным памятником является церковь императора Юстиниана, с настенной мозаикой, восковой живописью и украшением колонн, которые относятся к эпохе крестовых походов. Вокруг города раскинулись луга, где, как и в давние времена, пастухи пасут стада.

Эйн-фекаш — источник целебной природной воды является одним из наиболее популярных мест для купания. Здесь для туристов организуются сафари, и любители острых ощущений могут покататься на верблюдах или джипах. Прекрасный климат в сочетании с солнечным теплом и целебным воздухом делают это место оздоровительным курортом.

Эйн-Геди — это библейский оазис, который расположен неподалеку от Мертвого моря. Здесь располагалось одно из поселений колена Иуды. Это место известно источниками и водопадами, буйной растительностью. Сейчас здесь

раскинулся природный заповедник с леопардами и козорогами, которые вольготно бродят на свободе.

Масада — эта крепость была возведена по приказу царя Ирода на широком плато над берегом Мертвого моря. Сейчас здесь принимают присягу новобранцы армии Израиля.

Мертвое море — это всемирно известный курорт, который является самым низким на земле. Мертвое море (название дано в силу того, что здесь действительно не водятся никакие живые организмы в силу перенасыщенности воды солью) — один из самых богатых минеральными водами водный бассейн в мире. Черный ил морского берега обладает оздоровительным эффектом. Этот курорт с минеральными источниками, грязями и целебной водой в настоящее время — международный центр оздоровительного туризма.

Голанские высоты — это горная цепь, которая возвышается над долиной Хула. Одной из самых высоких ее вершин является гора Хермон. Ныне это место является прекрасным горнолыжным курортом. На склонах отрогов гор Голанских высот друзья возделывают свои яблоневые сады. На стыке горы Хермон с Голанскими высотами располагается прекрасный круглый бассейн с голубой водой. Это чудо природы называется Биркат Рам.

Парк Тимна — это природный пустынный заповедник. Туристы могут посетить его, сделав остановку в киббуце (общине) Эйлот. Далее они осмотрят медные рудники, египетский храм богини Хатор и удивительный своей необычной формой камень Гриб. При входе в рудники Тимна, где более 2000 лет назад начали добывать медь, располагаются скалы, получившие название Соломоновы столпы.

Эйлат и курорты Красного моря — это место известно тем, что зима здесь солнечная и теплая. Город Эйлат отличается космополитической атмосферой. Здесь расположилась свободная торговая зона. К югу от Эйлата протянулось коралло-

вое побережье — излюбленное место отдыха аквалангистов.

Это крупный природный заповедник, расположенный в зоне, где море не загрязнено. Береговая линия тщательно охраняется. Здесь организована специальная обсерватория «Коралловый мир» и аквариум. Оказавшись на дне моря, посетитель обсерватории может наблюдать удивительную и красочную жизнь обитателей моря — тропических рыб и беспозвоночных.

Риф дельфинов — это огороженный участок моря, где дружелюбные млекопитающие могут общаться с туристами в полной безопасности. По вечерам здесь устраиваются концерты под открытым небом.

Популярные туры

- Нетания и Тель-Авив, далее в Старая Яффа, на север страны в Назарет, Тиверию, далее плавание по реке Иордан, к Мертвому морю.
- Историко-культурный тур (рассчитан на любителей увлекательных путешествий): Тель-Авив — Нетания — Старая Яффа, на север в Назарет — Тиверию — озеро Киннерет — омовение в р. Иордан — Иерусалим — Мертвое море.
- Отдых в Нетании и Эйлате — отели и курорты Красного моря — Эйлат, курорты на побережье Средиземного моря — Нетания.
- Лечение на Мертвом море. Мертвое море — это самая низкая точка земной поверхности. Она располагается на 395 м ниже уровня мирового океана. Здесь находится край вечного лета (330 солнечных дней в году). Это курорт талассотерапевтический, где успешно лечатся стрессовые заболевания, ревматизм и травмы.
- Все красоты Израиля. Тур включает посещение следующих историко-культурных центров Израиля: Нетания — Тель-Авив — Яффа, Иерусалим, Вифлеем, Галилея, Тиверия, озеро Киннерет, река Иордан — природный парк заповедник Тимна — Арава — Эйлат.

• Спортивный тур. Метулла (курорт, расположенный на ливанской границе) — гора Хермон (Голанские высоты) — горнолыжный курорт с катанием на лыжах в одной из самых жарких стран Западной Азии.

• Паломнический тур. Бейт-Лехема (Вифлеем) — Назарет — Кефар — Канна, Галилея — Ярденит — Капернаум (остатки синагоги IV в. н. э.) — Табха — гора Богословия (теперь там стоит церковь на месте, где Иисус произнес свою нагорную проповедь).

Всемирное историко-культурное наследие (реестр ООН)

Старый город Иерусалим и его стены.



Это страна пляжей Антальи, Мармариса, Кушадасы, где туристы получают шоколадный загар, это страна, получившая название жемчужины Востока, это страна хеттов, урартов, фригийцев, османов.

Турция

Географическое положение: государство, расположенное в Азии и Европе, азиатская и Европейская части страны разделены Мраморным морем и проливами Босфор и Дарданеллы. *Территория:* 779,4 тыс. кв. км. *Столица:* Анкара. *Крупные города:* Стамбул.

**Краткие
справочные
сведения**

Население: 63 млн чел. *Этнический состав:* турки, греки, курды, арабы, черкесы. *Административное деление:* 80 илов (провинций). *Государственный строй:* республика. *Официальный язык:* турецкий. *Религия:* ислам. *Полезные ископаемые:* бурый уголь, железная руда. *Денежная единица:* турецкая лира.

Историческая справка

Турецкое государство сложилось в Малой Азии в XIV в. В результате завоевательных войн XIV–XVI вв. образовалась обширная Османская империя. В конце XIX — начале XX в. она пришла в упадок и превратилась в полуколонии европейских держав. Национально-освободительное движение (1918–1923) привело к образованию первой на Ближнем и Среднем Востоке республики. Первым ее президентом стал видный государственный деятель и военачальник Мустафа Кемаль Ататюрк, который выступал за национальную независимость страны. Под его руководством в Турции был проведен ряд демократических реформ.

Климат

Климат Турции средиземноморский, субтропический, во внутренних районах — континентальный. Осадков выпадает менее 500 мм в год.

Природа

Большая часть страны занята Малоазийским и Армянским нагорьями, самой высокой вершиной считается гора Арарат. В южной части страны раскинулись хребты Тавра. Внешние склоны прибрежных хребтов, где больше осадков, покрыты лесами и кустарниками. Основными водными артериями считаются реки Евфрат, Кызыл-Ирмак, Сакарья. Крупными солёными озерами являются Ван и Туз. Озеро Ван — одно из самых красивых в мире: яркая синева огромного озера в сочетании со снежными шапками исполинов-вулканов, его окружающих, словно парящих в небесах, восхищают и завораживают. Побережье Эгейского и Средиземного морей узкое и холмистое. На восточном нагорье берут начало реки Тигр и Евфрат. Самой длинной рекой является Кызыл-Ирмак. На побережье Анталы раскину-

лись замечательные галечные и песчаные пляжи. Уникальны и ландшафты побережья Эгейского моря. Здесь располагается город Паммук-кале со знаменитым прудом, питаемым подземными источниками. В Восточной Турции находится знаменитая гора — Большой Арарат. Она возвышается над ущельем Аракса. В древности верили, что только эта вершина возвышалась над водами мирового океана во время Всемирного потопы.

Растительный и животный мир

В горах раскинулись хвойные и лиственные леса. На территории страны много фруктовых деревьев. Культивируются чай и лещинный орех. На западном и южном побережьях раскинулись плантации маслин, цитрусовых, граната, винограда, банановых пальм. Можно встретить макцию — сообщество растений, приспособившихся к засушливым длительным периодам — хермесовый дуб, пробковый дуб, лавр, колючий кустарник. В горах Тавр можно встретить барсука, рысь, лисицу. В Анталы водится дикий кабан, дикая коза, медведь, волк. Через территорию страны ежегодно пролетают тысячи мигрирующих птиц.

Этнокультурные особенности

Турки — религиозный народ. Прежде чем зайти в мечеть, необходимо, по примеру мусульман, снять обувь. В сельской местности, входя в дом, обувь оставляют у порога. В городах этой традиции уже не придерживаются. Турки пунктуальны и не любят, когда, договорившись о встрече, партнеры опаздывают. Большое значение придается этикету: нельзя проявлять торопливость, обязательны общие фразы, проявление сдержанности и уважения к мечетям.

Гостей в Турции встречают радушно, иногда даже чересчур. Гостей обычно приглашают в ресторан. Турки судят о людях по их одежде, поэтому, чтобы понравиться, надо одеваться как можно более консервативно. Женщинам не следует забывать, что фривольность в одежде может быть истолкована как приглашение к интимному знакомству. Споры с полицией исключаются. Темы разговоров могут стать международная политика, вопросы семьи, профессиональные интересы хозяина дома и его хобби.

Туристские ресурсы

В 6 км от Дарданелл, на равнине, по которой течет Кюгюк-Мендерес, возвышается холм Хисарлык («крепостной холм»), на котором Г. Шлиман обнаружил руины древней Трои.

В окрестностях Анкары находится знаменитый холм Богазкёй, где археологи обнаружили остатки столицы Хеттского царства Хаттусы и богатый архив клинописных табличек.

Кайсери — «город мавзолеев». Он располагается к востоку от Каппадокии, где в III в. было хеттское поселение. В настоящее время кроме хеттских руин туристам показывают жилища и храмы, вырубленные в скалах.

Измир — город располагается на берегу Эгейского моря и является третьим по величине городом Турции после Стамбула и Анкары. В античном мире этот город был известен как Смирна. Сейчас город имеет современный облик. В 1922 г. он сильно пострадал от пожара. Город раскинулся у подножия холма, на вершине которого высится крепость Кадык-Кале. Символом города стала башня с часами, которая располагается на площади Конак, около нее находится археологический музей. Экзотический колорит городу придает базар Кемералты. Это настоящий восточный базар, на который ходят не только за покупками, но и узнать последние новости. Город является местом организации и проведения ежегодной Всемирной ярмарки. Рядом находится всемирно известный бальнеологический курорт.

Чемше — это курортный центр к западу от Измира. На побережье стоит генуэзская крепость. Рядом располагается Чемше — излюбленное место отдыха жителей Измира. Именно здесь устраивается общевропейский фестиваль музыки. Широкие песчаные пляжи, морской воздух, зеленые холмы, горные цепи никого не могут оставить равнодушными.

Стамбул — это город-сокровищница. Туристам показывают дворцы султанов, минареты, старинные мечети и церкви. Наиболее красивым памятником считается Голубая мечеть. На протяжении XIV в. христианству и исламу служил собор Святой Софии. Над бухтой Золотой рог высится Сераль (дворец) Топкапы (IV–XIX вв.). Здесь располагалась сокровищница султанов и знаменитый бриллиант «Ложка» (86 карат, оправленный 49 более мелкими бриллиантами), а также коллекция фарфора и предметов, которые, по легенде, принадлежали пророку Мухаммеду. Другими достопримечательностями города являются Мечеть Сулеймана Великолепного (внутри располагается музей ковров и старых книг, исламских манускриптов), Крытый базар, мост Галата, мечеть Эйюп, Академия изящных искусств, Академия торговли, Археологический музей с саркофагом Александра Македонского, подземные дворцы — водохранилища, мечеть султанов Баязидов.

Анталья — это живописный портовый город, который является излюбленным местом отдыха миллионов туристов. По преданию, пергамский царь Атталус предложил своим подданным найти земной рай. Через некоторое время они его отыскали и назвали Аталейей. Позднее это название трансформировалось в Анталью. Сегодня Анталья — это интернациональный туристский центр. Она расположена в живописной бухте, которая окружена со всех сторон снежными вершинами предгорий Бей Даглары и Таурус Даглары. Анталья — это «Турецкая Ривьера».

Снежные вершины гор образуют царственную корону вокруг живописной бухты, которая утопает в зелени пальм, олеандров, лимонных и апельсиновых деревьев. С уникальным сочетанием лазурного кристально-чистого Средиземного моря, тенистых пальмовых рощ, олеандров, цитрусовых деревьев на бульварах, прохладных водопадов, живописных маленьких домиков, старинной гавани и современного бурлящего города с огромными возмож-

ностями для развлечений и прогулок. Это место богато историческими памятниками. Свои строения там оставили римляне, турки-сельджуки, византийские мастера, строители османской империи. Анталья — это свободная экономическая зона. Порт Антальи играет большую роль в экспорте страны. Удачная планировка города способствует развитию экскурсионной программы. В центре сосредоточены магазины, торгующие привлекательными для туристов кожаными изделиями, изделиями из золота, серебра, коврами. Анталья считается одним из центров развлечений (рестораны, бары, таверны, дискотеки). Она славится природой, пляжами, уровнем сервиса. В Анталье можно побывать сразу в двух мирах: мусульманском и античном.

Кемер — название этой местности связано с именем мифологического животного (Химерой). Это синкретичной природы чудовище причиняло, согласно мифам, большой вред жителям этого района. Только герой Беллерофонт на крылатом коне Пегасе проткнул ему плотку священным копьём и тем самым освободил жителей страны от напасти. Около городка сохранились руины городов Олимп и Фоселис, которые привлекали туристов неповторимой красотой акведуков, амфитеатров, базилик. Кемер — один из важных центров яхтового туризма. Высокий уровень обслуживания туристов сочетается здесь с национальным гостеприимством.

Сиде — это прибрежный город, который был основан греческими колонистами в VII в. Здесь был самый крупный в средиземноморье той поры рынок рабов (в основном, женщин, которые славились своей красотой). С приходом арабов наступил период упадка былого величия. Сегодня Сиде — это прекрасный курорт, расположенный в 60 км от Антальи. Здесь есть греческий амфитеатр, который вмещает 15 тыс. чел. Агора — рынок рабов превращен в музей. Там же находится древнеримская баня. В городе раскинулась

цепь современных отелей, зданий, которые сочетаются с уникальной природой.

Аланья — город основан в VI в. до н. э., существовал как прибежище пиратов, позднее был подарен Антонием Клеопатре. В XIII в. город становится сельджукской резиденцией. Ныне крепостные сооружения города, возведенные сельджуками, стали музеем, а пляжи, которые оценила еще Клеопатра, привлекают туристов со всего мира.

Мармарис — самый красивый город на юго-западном побережье Турции. Основан в VI в., был завоеван войсками Александра Македонского, позднее вошел в состав Византийской империи. Сейчас этот город — морской курорт, окруженный лесами. Мягкий морской воздух создает прекрасные условия для развития туризма.

Фетхия — город вырос на месте древнего античного поселения Телмес. Памятниками античной культуры являются ливийские гробницы, античные развалины. Привлекательным для туристов считается Телмес или по-турецки «Мертвое море» — самый красивый, самый посещаемый морской курорт Турции.

Кушадасы — это небольшой живописный город, который расположен в центре красивого морского залива. Особый шарм местности придают памятники архитектуры и истории. Недалеко располагаются легендарные города древности Эфес, Милет, Сельджук. Внутри оборонительного вала городских стен ныне раскинулся музей под открытым небом. Напряженной бывает вечерняя и ночная жизнь города, привлекающая многих туристов.

Бодрум — В древности этот город носил название Галикарнас. Именно здесь располагался Галикарнасский мавзолей, выстроенный по приказу сестры царя Мавзола, Артемисии; причисленный к семи чудесам света. Здесь находится замок Св. Петра, который был построен рыцарями Ро-

досского ордена в XV в. Для постройки замка они использовали обломки мавзолея. Сегодня Бодрум — город — морской курорт, город круглосуточных развлечений.

Паммук-кале — в переводе с турецкого это «Хлопковый замок». В окрестностях города располагается долина фантастических пейзажей. Эффект достигался в результате многовекового действия кальцинированных источников. На скалистых террасах образовались причудливые натёки, по форме напоминающие коробочки хлопчатника. Они ослепительно сияют в лучах солнца. Толпы туристов восторгаются этой волшебной сказкой. Источники и образованные их водами пруды привлекают еще и своими целебными свойствами. Вода прудов (температура +35 градусов), содержащая много извести и углекислоты, считается священной и полезной для здоровья. Со времен Клеопатры, которая купалась в этих прудах, считается, что купание в них омолаживает. В отелях построены специальные бассейны, в которых туристы могут принимать оздоровительные ванны. Историческими достопримечательностями Паммук-кале являются старый некрополь и античный театр.

Афон — это наиболее знаменитый термальный курорт страны. Целебная вода источников и грязевых ванн Афона была известна еще в древности, ею пользовалась царица Клеопатра

Горнолыжные курорты — Бурса-Улудаг, Болу, Эрзрум — располагаются в центральных районах Турции. Снабжены подъемниками, там хорошая инфраструктура и отели.

Путешествия и круизы по побережью

- Круиз на Дальян — Долина Дальян известна в Турции. Здесь расположен один из самых красивых пляжей Турции, тут же находится уникальное лежбище морских черепах, в этом районе туристы могут посмотреть скальные ликийские гробницы.

- Круиз на джипах к водопаду Учан. По живописной дороге туристы отправляются по горной дороге к водопаду Учан-1 и Учан-2. Обед после посещения водопада — это пикник на траве.

- Яхт-тур по побережьям Эгейского и Средиземного морей.

Туры по Турции

- «Живая история»: Стамбул — Айвалык (посещение развалин Трои) — Измир (по дороге посещение святилищ Асклепия, храма Трояна, Адриана, Афины, библиотеки) — Паммук-кале (по дороге в Эфес посещение храма Артемиды — одного из семи чудес света, Одеона, Агоры, храма Адриана, Библиотеки Цельса, дом Девы Марии и священный источник) — Бурса (по дороге посещение Римского театра, храма Аполлона, арки Доминциана, некрополя; в Бурсе — столице Османской империи, памятники средневекового зодчества, Большая мечеть, ансамбль Старых и Новых бань) — Стамбул.

- «Неизвестная Турция»: Стамбул — Анкара — Каппадокия (экскурсия в долину Гереме, где было прибежище первых христиан), долина Зельве с церковью виноградных гроздей, подземные города Дерикуюю и Каймаклы — Афон — Бурса — Стамбул.

- «Открытие Востока»: Анталья — Конья (город с 900-летней историей), посещение монастыря-мавзолея Мевланы, поэта и философа, который основал секту «танцующих дервишей», посещение Каратай (школы, где с XIII в. изучают Коран) — Каппадокия — Анкара — Афон — Анталья.

Всемирное историко-культурное наследие (реестр ООН)

Исторические кварталы Стамбула.

Национальный парк Гереме и скальные памятники Каппадокии.

Большая мечеть и больница Дивриги.

Хаттуса.

Немрут Даг.

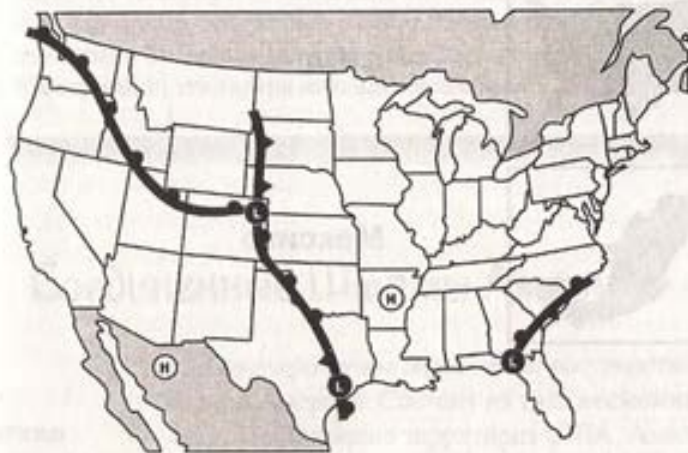
Ксанфос-Литун.

Гиераполис-Паммук-кале

Город Сафранболу.

Хисарлык, археологические памятники Трои.

СЕВЕРОАМЕРИКАНСКИЙ РЕГИОН



Туризм и туристские ресурсы стран Северной Америки



США

Мексика



Это страна особых возможностей, это страна, в которой есть, что посмотреть, это страна мегаполисов и небоскребов, это страна бескрайних равнин Вайоминга и Монтаны, это страна Большого каньона и реликтовых рощ секвойи в Калифорнии, это страна индейцев и ковбоев.

Соединенные Штаты Америки

Краткие справочные сведения

Географическое положение: государство в Северной Америке. Состоит из трех несмежных областей (собственно территория США, Аляска, Гавайи). *Территория:* 9363,3 тыс. кв. км. *Административно-территориальное деление:* 50 штатов и федеральный столичный округ Колумбия.

Государственное устройство: федеративная республика. *Столица:* Вашингтон. *Крупные города:* Нью-Йорк, Чикаго, Филадельфия,

Сан-Франциско. *Население:* 260 млн чел. *Этнический состав:* американцы, афро-американцы, итальянцы, мексиканцы, евреи, немцы, французы, поляки, негры, индейцы и др. *Религия:* протестантизм, католицизм. *Официальный язык:* английский. *Основные отрасли хозяйства:* металлургия, машиностроение, приборостроение, электротехническая, химическая, газовая, автомобильная. *Денежная единица:* доллар.

Историческая справка

Заселение человеком континента Северная Америка началось 10–12 тыс. лет назад по Берингийскому мосту суши из Азии. С этого периода времени до XVI в. на территории Северной Америки происходило развитие нескольких стадий протоиндейских культур и сменивших их индейских традиций. В северных районах жили индейцы охотники и собиратели атапаски, ирокезы, тлинкиты и квакиутли. В южных — земледельцы пуэбло, а в центральных районах Прерий — индейцы, охотники на бизонов.

В 1492 г. Америка была открыта Колумбом. Первая испанская колония была основана во Флориде в 1565 г. В XVI в. началась колонизация Северной Америки, которую осуществляли Испания, Франция, Великобритания, Нидерланды, Швеция. Заселение европейцами Северной Америки сопровождалось войнами с индейцами и их истреблением. В 1620 г. в Америку на корабле «Мэйфлауэр» прибыли сто английских пуритан, спасавшихся от преследований. Они основали колонию Плимут Рок на территории нынешнего штата Массачусетс. Они создали Декларацию о самоуправлении, многое из этого документа вошло в американскую конституцию. С начала XVII в. в Америку начали ввозить рабов для работы на плантациях из Африки. Усиление колониального гнета привело к борьбе за независимость (1775–1783). В ходе этой войны 13 британских колоний объединились (1776 г.) и создали самостоятельное государство — Соединенные Штаты Америки.

Конституция 1787 г. закрепила господство буржуазии и плантаторов-рабовладельцев в форме буржуазной демократии. Первая буржуазная революция, или война за независимость создала предпосылки для быстрого развития капитализма на Севере США, которое вступило в противоречие с системой плантационного рабства на

Юге. Вторая буржуазная революция расширила это противоречие. В ходе Гражданской войны 1861–1865 гг. между Севером и Югом было отменено рабство.

Участие США в первой мировой войне принесло огромные прибыли американским монополиям, усилило роль страны в мировом хозяйстве. После окончания второй мировой войны в условиях американской монополии на атомное оружие наступил период «холодной войны». Внутри страны период 50-х годов ознаменовался «маккартизмом», выразившимся в волне преследований за демократическую деятельность. 60-е годы были отмечены борьбой за права негров. В 1950 годы возникло мирное движение за права негров, которое возглавил Мартин Лютер Кинг. В 1964 г. правительство США одобрило Акт о гражданских правах человека. Государство стало защищать интересы не только национальных меньшинств, но и инвалидов, женщин. В 70-е годы во время правления демократов были предприняты усилия ослабления угрозы глобальной войны. В 90-х годах США продолжали политику ограничения стратегических наступательных вооружений. В этот период времени в стране наблюдался очередной экономический подъем.

Климат

На территории США расположены почти все климатические зоны. Среди них мы можем назвать тропическую (Гавайи), умеренную и субтропическую морскую (побережье Тихого океана), континентальную морскую (побережье Атлантического океана), континентальную (Внутренние равнины, плоскогорье Юкон), резко континентальную (плоскогорье Кордильер), арктическую (северная часть Аляски), субарктическую (центральная и южная часть Аляски). Среднегодовая температура июля колеблется от +14 градусов до +22 градусов на западном побережье, а на восточном побережье — от +16 градусов до +20 градусов. Наиболее низкие температуры наблюдаются на Юконе — 64 градусов, наиболее высокие — +56,7 градусов в Долине Смерти на юго-западе США.

Природа

Большую часть страны на востоке и центральных районах занимают равнины и невысокие горы. На востоке тянется цепь Аппалачей, самая

высокая точка которых — гора Митчелл — достигает 2037 м. На севере горы отделены от океана Приатлантической низменностью. К западу от Аппалачей раскинулись Центральные равнины. На докембрийской кристаллической платформе Канады раскинулись Великие равнины. Западную часть Аляски занимают горные хребты, по плоскогорью Юкон текут северные реки Юкон и Маккензи. Приатлантическая и Примексиканская низменности богаты полезными ископаемыми (нефтегазодобыча, добыча редких металлов). Плато Колорадо ограничивают на западе вулканические Каскадные горы, хребет Сьерра-Невада с его наивысшей точкой горой Уитни (4418 м). Крупнейшими реками страны являются Миссисипи, Миссури, Колумбия, Колорадо. Объектами индустрии туризма служат пять Великих американских озер: Верхнее, Мичиган, Гурон, Эри, Онтарио. На просторах Большого Бассейна раскинулось Большое Соленое озеро.

На североамериканском континенте в настоящее время находится более 50 национальных парков, которые включают природные, ландшафтные, историко-культурные заповедники, военные мемориалы, парки — исторические монументы, парки штатов, национальные кладбища. Эти объекты национального достояния расположены на землях, которые принадлежат федеральному правительству, властям штатов, общественным организациям, частным лицам. Контроль за состоянием большинства парков осуществляет Служба национальных парков Министерства внутренних дел США.

Наиболее крупными парками являются Йеллоустонский и Йосемитский природные и ландшафтные заповедники, национальный природный парк Секвойя, Глейшер, Большой Каньон в Колорадо. Расположенный на северо-западе Аризоны Гранд Каньон — это одна из самых живописных речных долин в мире. Воды реки Колорадо вырезали в скалах это ущелье в течение шести миллионов лет. Глубина каньона местами достигает 1,5 км. Самый высокий небоскреб в мире (Сизр Тауэр в Чикаго) уместился бы в глубоких местах каньона 4 раза. Йосемитский национальный парк раскинулся по склонам гряды Сьерра-Невады. Достопримечательностями парка являются гранитные купола, которые отслаиваются как луковая шелуха, 730-метровый Йосемитский водопад, гигантские секвойи, ледниковые разломы и самый большой в мире гранитный монолит Эль-Капитан.

Только на территории Аляски в настоящее время раскинулось восемь крупных заповедников дикой природы. Когда в 1867 г. сенатор Виллиам Стьюард подписал договор о покупке земли Аляски по 2 цента за акр, многие жаловались, что деньги были выброшены на ветер. Теперь отношение к землям Аляски резко изменилось. На территории этих заповедников раскинулось более 41 миллиона акров девственной земли, с ледниками, девственными лесами, прихотливо изрезанной береговой линией и высокими горными вершинами.

Среди парков Аляски выделяется Денали-парк. Он раскинулся в окрестностях горы МакКинли — самой высокой вершины Аляскинского хребта, по лесистым склонам которого бродят медведи-гризли, волки, лоси, олени-карибу. Другой парк получил название Глейшер. Здесь среди полей ледяных глыб в Глейшер Бэй на Аляске можно не только любоваться разнообразным очертанием льдов, но и понаблюдать за жизнью представителей арктической фауны. Еще один парк, Кенай фьорд, раскинулся на территории Кенайского полуострова. Во льдах фиордов Кенайского полуострова живут знаменитые арктические орлы, тюлени, морские львы, на побережье выходят медведи и лоси. В Катмайском заповеднике сохранились тысячи бурых медведей.

Растительный мир

В первоначальном виде, то есть в том виде, какой ее увидели первые европейцы, ступившие на американский континент, растительность Северной Америки сохранилась только в горных районах страны. Это территория Великих озер. Широколиственные леса, где растут сосны, пихты, клены, липы, каштаны, ясени чередуются с лугами и пашнями. На склонах Аппалачей растут широколиственные леса: дуб, клен, тюльпановое дерево, платан. Сегодня на территории Великих равнин уже не встретить высокотравную растительность, там царство низких злаков сухой степи. Большой бассейн — это характерная растительность полупустынь, представленная полынью, лебедой, кустарниками. В Кордильерах — царство хвойных лесов. В лесах Тихоокеанского побережья можно насладиться шумом морского ветра, запутавшегося в ветвях ситхинской ели, туи, пихты. Чудом Калифорнии по праву считается секвойя — гигантское вечнозеленое («мамонтовое»)

дерево. Возраст некоторых деревьев превышает 300 лет. В Приатлантической низменности — царство субтропиков. На юге Флориды растут пальмы, фикусы, дынное дерево.

Животный мир

В смешанных лесах обитают медведи, рыси, росомахи. Красной Аппалачи является виргинский олень, красная рысь. На юге страны — царство фламинго, пеликанов, колибри. Там можно встретить аллигатора, пекари, опоссума, кайманов, черепах, ягуара, броненосца.

На севере в районе Аляски живет олень-карибу, тундровый волк, песец, белый медведь, американский соболь, горностай. В водах океана у северо-западного побережья Северной Америки водятся калан, морской бобр. В заповедниках водятся бизоны, вилорогие антилопы, койоты, лисицы прерий. В пустыне находится царство грызунов и пресмыкающихся. На склонах Кордильер обитает горный козел, толсторогий баран, медведь-гризли.

Этнокультурные особенности

Американцы стараются поддерживать тесную связь с Великобританией и с другими европейскими державами. Население страны составляют представители разных этнических групп. Поэтому самое удобное — это сле-

довать примеру хозяина церемонии. Американцы в целом весьма консервативны. Нормальным способом приветствия при встрече и прощании считается рукопожатие. Высоко ценится пунктуальность. Приемы, как правило, устраивают в клубах и ресторанах. Если вас пригласили в гости, принесите с собой цветы для хозяйки. Белые лилии лучше не преподносить — эти цветы символизируют траур.

Туристские ресурсы

Популярные туры в южном направлении

- Тур по Мексиканскому заливу. Путешествие начинается на Восточном побережье, далее путь идет по юго-востоку, портовым

городам Мексиканского залива, потом в Техас (ландшафтная экскурсия по юго-западу) и заканчивается на живописном Тихоокеанском побережье.

- Тур Филадельфия — Балтимор — Вашингтон. Путешествие начинается в морских воротах Америки — Нью-Йорке, далее проходит через Филадельфию, Балтимор, Вашингтон, и заканчивается в глубине материковой части континента — в Виржинии. Туристы обозревают величественные пейзажи горных хребтов Блу-Ридж, табачные поля Северной Каролины и заканчивают путешествие в курортной зоне Мергл-Бич в Чарльстоне с его симпатичными домиками XVIII века.

- Тур Джорджия — Атланта — Майами-бич. Из Саванны (штат Джорджия) дорога лежит на запад мимо глиноземных холмов и сосновых лесов в окрестностях города Мейкон. Далее посещение первоклассных пляжей Майами, аттракционов Орlando, путь потом лежит по побережью Мексиканского залива с остановками в портовых городах Мобил и Билокси. Далее следует посещение самого удивительного города американского Юга — Нового Орлеана. После этого туристы попадают на знаменитую тропу индейцев-апачей, которая ведет их по просторам Аризоны к замку Монтекумы и в Большой каньон. Для развлечения можно посетить Лас-Вегас. Из Лас-Вегаса туристы попадают в Лос-Анджелес и заканчивают маршрут отдыхом в курортном городке Кармел.

Центры туризма Юга

Филадельфия — этот пятый по величине город США расположен в месте встречи двух крупных рек Делавэр и Скулкилл. Это первая столица США, основанная в 1682 г., город, в котором началась борьба за независимость Америки. Основными достопримечательностями города для туристов является Исторический музей, который расположен в порту, где стоят старинные корабли. Музей расположен в самом старом районе города, с мощеными каменными плитами переулками, садовыми дорожками. Здесь в старину жили самые богатые люди. Другой музей — Институт Франклина является научно-исследовательским и историко-мемориальным

центром, связанным с именем Бенджамина Франклина. Здесь можно увидеть личные вещи выдающегося политического деятеля Америки, а также экспозицию, посвященную развитию науки и промышленности.

Район Даунтауна — разнохарактерный по стилю застройки. Здесь туристы могут видеть как высокие небоскребы, так и старинные здания. Самым бойким районом города считается Саут-стрит. Здесь располагаются шикарные бутики. Это один из самых экзотических районов города.

Другими достопримечательностями города являются Зал Независимости, колокол Свободы — главная реликвия демократической Америки. Планетарий Фелса, Музей Родена, Филадельфийский музей изобразительного искусства, Университетский музей Филадельфии.

Вашингтон — столица (с 1800 г.) Соединенных Штатов, расположенная на Атлантическом побережье, находится в нижнем течении реки Потомак. Это резиденция президента США, главный американский культурный и информационный центр. Это город широких улиц, парков и величественной архитектуры, созданный по специальному градостроительному проекту.

Объектом туризма в нем является Капитолий (выстроен в 1792 г.). В здании располагается Конгресс и Сенат США, Белый дом (резиденция американских президентов, Монумент Джорджу Вашингтону (величественный 180 метровый обелиск, который строился на пожертвования граждан), Арлингтонское кладбище, с высоты которого можно любоваться видом на столицу, мемориалы президентам Линкольну, Джефферсону, памятник жертвам войны Вьетнама и Кореи. Особый интерес вызывает улицы Индепенденс и Конститушн, которые называют Музейной милей. Здесь расположены здания музейного комплекса Смитсоновского института.

Побережье Мексиканского залива — подковообразное побережье Мексиканского залива, которое протянулось от Западной Флориды до Юго-Восточного Техаса, получило

название «Американская Ривьера». Чудесные пляжи привлекали любителей пляжного отдыха Юга и Среднего Запада. Туризм был основной статьей дохода местного населения. Поэтому такой протест вызвали нефтяные вышки, которые были установлены вблизи пляжей в последнее время. Федеральное шоссе № 90, которое протянулось по всему побережью, позволяет туристам совершить автомобильную поездку вдоль всего побережья от Флориды до Луизианы. Остановки в маленьких городках позволяют составить представление о жизни «глубокого» Юга. Например, в городе Мобил туристы с наслаждением посещают рестораны и танцевальные залы, чарующие своей субтропической растительностью, садами и парками. Эти сады сохранили островки первозданной нетронутой природы, которые перемежаются с возделанными территориями, заполненными зарослями азалий, роз, лилий, хризантем.

Билокси — город, без сомнения, достойный внимания туристов. Он был основан в 1699 г. на берегу залива Билокси. Здесь расположен один из самых известных в стране зимних курортов. В центральной части города расположен Бич-бульвар с торговыми комплексами, ресторанами и отелями. Далее протянулся квартал Старый рынок — это место «креветочных королей». Туристы с интересом посещают Бовуар — святилище Джефферсона Дэвиса, последний приют президента конфедератов. Здесь же расположен Музей Конфедерации, выставка старинной мебели.

Новый Орлеан — это крупнейший порт и «колыбель джаза» одновременно. Новый Орлеан — самый многоликий город юга США. Он был основан в 1718 г. выходцами из старинных французских дворянских родов д'Ибервилей и де Бьенвилей. Этот город стал родиной выдающихся музыкантов, писателей, политиков и негодяев.

Каждый год зимний карнавал привлекает в город множество туристов. Знаменитый Марди Гра — самый популярный праздник в Америке. Это дух Нового Орлеана, дух Америки.

К числу достопримечательностей Нового Орлеана стоит отнести Вье-Карре или старую площадь, которую именуют французским кварталом, Урсулинский монастырь, кафедральный собор Сент-Луи и комплекс зданий Понтабла (самых старых построек в США), Бурбо-стрит (пешеходный цирк с сувенирными лавками, кафе, бары с полуголыми официантками, музей восковых фигур, отели и рестораны), Ройал-стрит (коммерческий район города), Старый дом абсента, под крышей которого бывали самые красивые женщины мира, и где сейчас можно полакомиться блюдами креольской, каджунской и французской кухни, Луизианская спортивная арена — крупнейший в мире стадион.

Флорида — до присоединения Гавайев Флорида была самым южным штатом США. Флориду называли солнечным штатом Америки. Действительно, для нее типично обилие солнца, буйство тропической растительности, лазоревое небо, желтый песок пляжей и голубая линия морского прибоя. Такова ее визитная карточка.

Майами Бич. Это не только лучший морской курорт Северной Америки, но и один из крупных мегаполисов. Каждый район города — это особая страница истории, которая стала воплощением в жизнь мечтаний создателей. Первым бизнесменом, который разглядел за Майами Бич большое будущее стал Генри Флагнер. На месте плантаций цитрусовых и авокадо был разбит город, к которому была проложена железная дорога, связавшая его с другими районами США. Так было положено начало расцвета эры туризма. Южные пляжи американской Ривьеры захватывают своими пастельными тонами, яркой ночной жизнью, вызывающими формами архитектурных сооружений.

В туристском раю района Арт-Деко 800 увеселительных заведений: ресторанов, кафе, магазинов, бутиков. В театре Олимпия идут комедии и драматические постановки, произведения художников выставляются в залах постоянных

экспозиций Музея Басс и Музей Ловиант. Сады и парки города напоминают Венецию и Францию XIX в. Достоин внимания туристов район Коконат Гроув, или район замков эпохи Возрождения. Здесь располагаются лучшие отели Дэй Вью Хаус и Пикок. В городе для туристов открыты Музей науки и Планетарий, где устраиваются выставки, посвященные неизведанным глубинам космоса, Музей Вилла Вискайя, построенный в итальянском стиле и предназначенный для проведения выставок.

Город славится своими побережьями, среди которых выделяются Бал Харбор (предназначенный для посещения тех, кто любит уединение, рыбалку), Золотое побережье (феерия публичных пляжей) и сам Майами Бич — морской курорт, который протянулся на более чем 25 км по побережью.

Сент-Питерсберг — в конце прошлого века выходцы из России основали во Флориде на берегу Мексиканского залива город, которому дали имя северной столицы Российской империи. Сейчас интерес для туристов могут представить шикарные отели, роскошные пляжи с белым песком, Музей Сальвадора Дали, православный храм, построенный в византийском стиле, Буш Гарден (большой парк, где на свободе бродят животные). Можно побывать в «африканской деревне», устроенной в сердце парка. Покататься на «русских горках» (у нас их называют американскими). К югу от города расположено местечко Брадентон — настоящая Мекка любителей тенниса. В языковом центре «Языки» можно одновременно учить английский и совершенствовать мастерство игры в теннис.

Орlando — этот город располагается в центре Флориды. Сюда устремляются туристские потоки со всего мира. Это центр семейного отдыха американцев. Здесь располагается знаменитый комплекс Уолта Диснея, состоящий из пяти крупнейших тематических парков, и легендарная фабрика мультипликационных грез. Отсутствие моря компенсировано аквапарками и водными аттракционами.

Вечерами в Орландо устраиваются шоу «Арабские ночи», средневековые рыцарские турниры, выступления модных певцов.

Невада — крупнейшими центрами этого штата, привлекающими туристов, являются Лас-Вегас и Рино. Невада, открытая экспедицией Джона Фримонта в 1843 г., манила золотоискателей, любителей приключений, фермеров и туристов.

Лас-Вегас — это город вечного уик-энда, город казино, где можно неслыханно обогатиться. История города началась в трагические дни ядерных испытаний на полигоне в Неваде. Посмотреть «ядерное шоу» собирались люди со всей Америки. Места для размещения людей не хватало, нужно было строить отели, организовывать инфраструктуру. Деньги решили достать оригинальным способом. Вот тогда-то предприимчивые дельцы и «выбили» у правительства разрешение на легализацию игорного бизнеса именно здесь. На эти средства и выросло чудо Лас-Вегаса. Так на ядерном полигоне открылось множество казино, которые привлекли туристов. Залы многих казино размером в футбольное поле, каждый день здесь разыгрывается «Джек Пот» в несколько миллионов долларов.

Достопримечательностью города для туристов служат район Фримонт-стрит (деловая часть города), квартал Лас-Вегас с рядами роскошных отелей и казино, которые открыты 24 часа в сутки, где проходят ночные ревю, расположены рестораны и отели, уголок Франции с копией Эйфелевой башни и египетской пирамиды Хеопса, подземной рекой и Статуей свободы в миниатюре, обзорная вышка, с которой открывается прекрасный вид на национальный парк Большого каньона.

Чтобы полюбоваться красотами дикой природы пустынной Невады, туристы могут заказать тур на самолете. Осуществить прыжки с парашютом с высоты более 2000 метров. Не меньший интерес для них представляет экскурсия на пло-

тах по Черной реке, где можно посмотреть одну из самых высоких плотин мира. Именно здесь осуществлялись съемки самых знаменитых голливудских боевиков, например фильма «Скалолаз». Любители более спокойного отдыха могут арендовать машину и покататься по ближайшей пустыне, а также направиться по дороге в Лос-Анджелес. По дороге туристы видят незабываемые пейзажи Долины смерти (здесь зарегистрирован абсолютный максимум температуры воздуха в Западном полушарии — +56,7 градусов), Ущелье скелетов и другие природные и историко-культурные достопримечательности, связанные как с природой, так и с индейской традицией.

Калифорния — этот штат относится к группе штатов Тихоокеанского побережья. Основная его территория покрыта горами, на юго-востоке — пустынные плато. На западных территориях раскинулись национальные парки Йосемитский и Секвойя. Особенно привлекательными для туристов являются города Лос-Анджелес, Сан-Франциско, Сан-Диего, Лонг-Бич.

Лос-Анджелес — это второй по величине город США. Он был основан в 1781 г. губернатором Калифорнии Фелипе де Неве. Для развития города сыграли такие исторические события как строительство Южно-океанской железной дороги из Сан-Франциско, золотая лихорадка, нефтяной бум. Город раскинулся на холмах между побережьем Тихого океана и предгорьями Сан-Габриэль. В городе производят все, что так жадно потребляет вся Америка: модные стили жизни, дизайн архитектурных сооружений, марки автомобилей, музыкальные предпочтения. К этому списку стоит добавить бронзовый загар и курс аэробики Джейн Фонда, которые стали составными частями американского «джентльменского набора».

Привлекательным для туристов является выстроенный в 1905 г. предпринимателем Эбботом Кинни культурный центр, созданными по модели Венеции — города с кана-

лами и гондолами. Сейчас там действует парк развлечений, но каналы, к сожалению, заросли осокой.

Достопримечательностями города, привлекающими туристов, являются Голливуд (столица американского кинематографа со знаменитой Аллеей звезд), Диснейленд в Анахайме, обсерватория Гриффит, Беверли Хиллз (где живут самые знаменитые и богатые на земле люди), Музей Гетти (коллекция изящных искусств), Мюзик-центр, Университет Южной Калифорнии, Церковь Драйв-Ин, на воскресных богослужениях которой можно присутствовать, не вылезая из машины, пляж Санта-Моника, залив Стат-Бей, окаймленный серией шпигей Манхеттен, Фермоза, Редондо, гористая пустыня Туджунга, где туристы могут насладиться джакузи.

Сан-Франциско — этот город сформировала «золотая лихорадка», увеличив только за год население с 450 чел. до 25 тыс. человек. Золото манило сюда людей со всего света. Итальянцы сделали Нортон-Бич маленькой Италией, китайцы создали крупнейший в мире (после Гонконга) Чайнатаун. Черные американцы оккупировали обветшалый Вестерн-Аддишн, мексиканцы обосновались в районе Мишен. Фриско, как его называют, любя, старожилы — это город ресторанной роскоши. Это легкомысленный город смешения культур и нравов. Привлекательными для туристов обязательно оказываются небоскребы Финансового района и возвышающаяся в его центре Трансамериканская пирамида, а также впечатляющее зрелище восточной стороны парка миссии Долорес. В обзорную экскурсию входит посещение «Золотых ворот» Сан-Франциско.

К числу других достопримечательностей принадлежат Музей механической игрушки (самый крупный в США), Парк Голден Гэйт (именно ему был присвоен титул «национальный монумент»), «Ломбард» (самая извилистая улица мира), «Японский чайный сад» (где воссоздано искусство минималистичной парковой архитектуры Японии), Стэнфордский университет, тюрьма «Алькатрас» (в которой содержались особо опасные преступники), Рыбачья набережная, где располо-

жены уникальные магазины, «Шоколадный мир», аттракционы, магазины голограмм. Рядом с городом растет уникальная реликтовая роща секвойи, причем возраст многих деревьев 2,5 тысяч лет.

В окрестностях Сан-Франциско (75 км от города) расположена долина Напа. Здесь раскинулись лучшие в Калифорнии виноградники. Туристы могут осуществить дегустационные туры. Туристам показывают маленькую винодельню, здание которой — копия замка маркизы де Помпадур. Другая, самая старая в этом районе винодельня, принадлежит известному кинорежиссеру Фрэнсису Ф. Копполе («Крестный отец», «Дракула» и др.). Далее дорога ведет на курорт Калистога, где находится древний индейский бассейн с сильно минерализованной водой. Индейцы называли его «Источник молодости» и считали священным.

Особенности кухни американ- ского Юга

Особенно привлекательной для туристов считается знаменитая креольская кухня с такими фирменными блюдами как «оборвыш», креольский гамбо, джамбалайла и красные бобы с рисом. «Оборвыши» — это жареные во фритюре дары моря, которые подаются на куске французского белого хлеба. Идеально приготовленные «оборвыши» просто тают во рту. Гамбо — крабовый бульон, густо приправленный перцем и специями, в котором плавают куски колбасы, креветки, куриное мясо и овощи. Чем острее бульод — тем более ценится знатоками. Джамбалайла — рисовая запеканка с креветками, колбасой и куриным мясом. Все блюда подаются с луизианским острым соусом. Эти экзотические блюда принято запивать орлеанским пивом «Дикси».

Популярные туры в северном направлении

* Тур Нью-Йорк — Олимпик. Эта часть северного маршрута идет по крупнейшим городам северной части США, а также по не менее развитым цивилизацией территориям заповедных зон. От Нью-

Йорка туристы направляются вдоль берега Гудзона в «индустриальный треугольник штата Нью-Йорк», далее к озеру Эри и на Ниагарский водопад.

- Тур Чикаго — Великие Озера. От озера Мичиган, на берегу которого расположен Чикаго, туристы отправляются к городам Миннеаполису и Сент-Полу. Далее туристы могут следовать в Миннесоту и Южную Дакоту. Здесь обязательным окажется посещение горы Блэк-Хилс и поселка Вундед-Ни, где находится один из мемориалов драматической борьбы индейцев с белыми американцами.

- Тур «Большая дорога или Фургонный тракт». Это экскурсия на Дикий Запад Америки. Путь туристов лежит по бескрайним просторам Вайоминга и Монтаны, в Скалистые горы. Главными достопримечательностями этих территорий являются Йеллоустонский национальный парк, Глейшер парк и парк Гранд Титон. Когда-то по этой дороге прошли «первые американцы» — протоиндейцы. Заселившие из Азии пространства Юго-Запада США. Далее дорога ведет туристов строго на Запад, к Тихому океану в Сиэтл. Именно в этом экзотическом и прекрасном уголке Америки завершается этот трансамериканский маршрут.

- «Эппл тур». Он включает знакомство с Нью-Йорком, посещение всех достопримечательностей города, а также отдых и обед в ресторане.

- Лыжные туры. Исполинские пики Скалистых гор, цепь которых протянулась через Колорадо, Монтану, Нью-Мексико, Юту, покрывают шапки снега высотой 5–12 метров. Именно этих в местах раскинулись самые посещаемые горнолыжные курорты США. Их там более 100. Наиболее знаменитыми являются курорт Колорадо, Аспен, Баттермилк, Сноумасс. Самым знаменитым является курорт Вейл, где созданы более сотни лыжных спусков, прекрасная инфраструктура и отели. В Монтане работает курорт Биг-Скай рядом со скалистыми склонами гор национального парка Глейшер. В Нью-Мексико известен курорт Таос. На территории штата Вайоминг расположен самый старый курорт Йеллоустонского парка — база Джексон. Там всегда обильный снежный покров и крутые склоны гор.

Крупные города северной части страны

Нью-Йорк — Американцы называют его городом, который никогда не спит, или «большим яблоком». В этом городе соседствуют богатство и нищета. Основным его районом считается Манхеттен, который жители именуют не иначе как Сити. На Уолл стрит улицы выложены булыжниками, в Гринвич Виллидж стоят роскошные особняки. В Китайском квартале идет оживленная ночная жизнь.

Достопримечательностями города, которые влекут туристов, являются установленная в 1866 г. статуя Свободы (подарок Французской Республики), которая стала символом Американской демократии. С высоты статуи можно полюбоваться панорамой города и входом в залив, Манхеттен (остров был куплен у индейцев за \$24). Сейчас через него среди небоскребов проходит главная артерия города — Бродвей), Даунтаун (деловая часть города), Линкольн-центр — это крупнейший культурный центр Нью-Йорка, куда входит Метрополитен-опера, концертный зал Эвери Фишер Холл, несколько театров, Рокфеллер-центр (комплекс радиокорпорации Америки, здесь зимой работает самый популярный в Америке каток и ставится самая большая елка), Эмпайер-Сити билдинг (102-этажный небоскреб с двумя смотровыми площадками (в подземной части здания расположен музей Гиннеса), музей Метрополитен (крупнейшая в Америке коллекция европейской и американской живописи, собрание памятников культуры древнего мира), Пятая авеню (самая фешенебельная улица Нью-Йорка, именно здесь расположены самые дорогие магазины), Мэй флауэр маркет (настоящий цветочный базар, который насчитывает несколько тысяч торговцев цветами и тропическими растениями), Центральный парк Нью-Йорка (330 гектаров, где туристы могут повеселиться от души, потанцевать, запустить бумажного змея), ночные клубы Нью-Йорка, театры на Бродвее, зоопарк Бронкс, Музей естественной истории (где туристы могут посмотреть выставку динозавров, ювелирные камни и познакомиться с этнографией народов мира).

Чикаго — в Америке любят давать городам метафорические названия. Чикаго — это «город ветров». В черте этого открытого семи ветрам города, находятся 29 озер, 31 пляж и почти 283 гектаров парков. Город стоит в устье одноименной реки, которая впадает в озеро Мичиган. Береговая линия города очень живописна и красива. Чикаго — это родина современной архитектуры Америки, город небоскребов, а также город гангстеров.

Основными достопримечательностями города, открытыми осмотру туристов, являются Башня Сирса (самый высокий небоскреб в мире (110 этажей, на вершине здания устроена смотровая площадка, с которой открывается лучший вид на город), Монабанк-билдинг (самый старый небоскреб города 1891 г.), Чикагский художественный институт (одно из лучших в мире музейных собраний изобразительного искусства), Шед Аквариум (уникальный аквапарк, в котором туристы могут познакомиться с 6000 видами рыб), Обсерватория Джона Хэнкока (в ней, оснащенной «говорящими» телескопами, туристы могут совершить виртуальную экскурсию по 80 основным достопримечательностям города), выставочный центр Мак-Кормик (место промышленных выставок). Особо привлекательными являются пляжи на побережье. Самый крупный — Ок-стрит — тянется более, чем на 15 км. В парках города, например, в парке Гранд, расположен Музей науки и промышленности, а также Музей естественной истории Филда.

Всемирное историко-культурное наследие (реестр ООН)

Национальный парк и резерват Врангеля, гора Св. Ильи и национальный парк Глейшер.

Редвуд (Калифорния).

Мейсе Ведз.

Йеллоустонский национальный парк.

Национальный парк Гранд каньон.

Национальный парк Эверлейдс.

Индепенденс Холл.

Национальный парк Мамонтова пещера.

Национальный парк Олимпик.

Государственное историческое место Кахокия Маундс.

Национальный парк Грейт Смоуки Маунтинз.

Исторические достопримечательности ла Форталеза и Сан-Хуана в

Пуэрто-Рико.

Статуя Свободы.

Национальный парк Йосемит.

Национальный парк Чако.

Монтичелло и Вирджинский Университет в Шарлоттсвилле.

Национальный парк Гавайские вулканы.

Пуэбло де Таос.



Это страна пирамид загадочных индейцев майя, это родина кукурузы, фасоли, помидоров, это страна морских курортов и экзотических ландшафтов.

Мексика

Географическое положение: государство в юго-западной части Северной Америки. Мексике принадлежит также ряд островов в Тихом океане и в Калифорнийском заливе. *Территория:* 1958, 2 тыс. кв. км. *Столица:* Мехико. *Крупные города:* Гвадалахара, Монтеррей, Пуэбла, Леон.

Административно-территориальное деление: 31 штат и столичный федеральный округ. *Государственный строй:* федеративная республика. *Население:* 98,6 млн человек. *Этнический состав:* мексикан-

цы, ацтеки, майя, сапотеки, отоми, миштеки, тотонаки и др. *Официальный язык:* испанский. *Религия:* католицизм. *Полезные ископаемые:* Мексика — одна из главных нефтедобывающих стран мира, также богата энергетическими ресурсами, свинцово-цинковыми, серебряными и медными рудами. *Денежная единица:* песо.

Историческая справка

Территория современной Мексики с древнейших времен была населена индейскими племенами (ацтеки, майя, тольтеки, ольмеки). Их культура достигла высокого расцвета. Ко времени появления в этом районе первых европейцев, то есть к XVI в. здесь процветала одна из самых древних цивилизаций мира.

1200 лет до н. э. племена ольмеков основали на побережье Мексиканского залива первую крупную цивилизацию. На юго-востоке Мексики в период с 250 по 850 гг. н. э. процветало государство майя. Они построили крупные города и храмы, где совершали поклонение божествам Солнца и Луны. Затем в центральной и южной частях Мексики обосновались племена тольтеков. Созданная ими империя просуществовала с X по XIII вв. Могущественная цивилизация ацтеков процветала здесь с середины XV в. Их столицей был город Теночтитлан (нынешний Мехико).

В течение трех столетий Мексика была колонией Испании. В 1810 г. началась борьба за независимость, в результате которой в 1824 г. была провозглашена Мексиканская Республика. В 1910 г. была свергнута 30-летняя диктатура генерала П. Дюаса и началась демократическая революция. В 1917 г. была принята одна из самых передовых конституций того времени. В 1944 г. к власти пришли буржуазные демократы. С 1945 по 1980 гг. страна двигалась по пути индустриального развития.

Большинство мексиканцев составляют метисы (потомки от смешанных браков индейцев с испанцами). Многие сельские жители до сих пор говорят на индейских языках. Красочные фестивали, которые проходят каждый год по всей стране, отражают традиции 5000-летней давности. Сейчас большинство населения живет в крупных городах. На жизнь горожан большое влияние оказывает американский и европейский образ жизни.

Климат

В северной Мексике субтропический континентальный климат с малым количеством осадков и резкими колебаниями температуры, остальная территория лежит в зоне тропического климата. В горах, например Центральной Месе, повсеместны заморозки. Климат отличается еще и чрезвычайно неравномерным распределением осадков. Наиболее засушливыми являются Калифорнийская пустыня, Сонора и Северная Меса, зато количество осадков увеличивается на юго-восточных равнинах. На территории Примексиканской низменности выпадает до 3000 мм осадков в год.

Природа

Почти две трети страны занимает Мексиканское нагорье с внутренним плоскогорьем, которое разделено на две части: Северную и Южную Месы (меса — стол; высота 600 — 2000 м). В Центральной Месе располагается поперечная Вулканическая Сьерра. Там же находится самая высокая точка страны — вулкан Орисаба (5700 м). Для этого района Мексики характерна высокая вулканическая активность. Равнины Юкатана сложены известняком. На тихоокеанском побережье узкие низменности чередуются с обрывистыми скалистыми берегами. Ацтеки разрабатывали естественные копи серебра. На Теуантепекском перешейке находятся залежи самородной серы и сернистые источники. Сейчас здесь находится важный бальнеологический курорт на геотермальных водах.

Большая часть страны расположена на обширном Центральном плато, которое раскинулось между горными цепями — Западной и Восточной Сьерра-Мадре. Местами высота плато достигает 3000 метров над уровнем моря. Северная часть страны лежит в основном в пустыне, а в южной части находится весьма плодородная Мексиканская долина. Несмотря на извержения вулканов и постоянную угрозу землетрясений, большинство населения находится именно здесь.

На побережье Мексиканского залива и Тихого океана раскинулись низины, покрытые тропической растительностью. На западе находится гористый полуостров Калифорния, где преобладающей

является растительность пустынь, среди которой главное место занимают кактусы. Самой крупной рекой является пограничная с США Рио-Браво-дель-Норте.

Растительный мир

Растительность Центральной Месы — это растительность пустынь и полупустынь. Она получила название «мексиканской» и представлена колючими кустарниками, акациями, креозотовым кустом, мимозовыми. Одних агав там произрастает более 1200 видов. Особенно интересны мощные суккуленты, которые имеют мясистые листья, накапливающие влагу на период длительной засухи. Украшением этих фантастических лесов кактусов, колючек и суккулентов являются крупные яркие цветы, которые, правда, раскрываются только по ночам. Хозяйственное значение имеют многие виды агав и хенекена. Буро-красные горные почвы Мексики издавна использовались местными жителями для выращивания бобов, кукурузы, томатов, кунжута, арахиса.

Животный мир

К жизни среди этого необычного растительного мира приспособились дикие кошки, луговые собачки, грызуны, войты, пумы, кабаны, антилопы-вилороги. Животный мир южных лесов представлен ягуарами, тапирами, сумчатым опоссумом, муравьедом.

В прибрежных водах Мексиканского залива — обилие крабов, лангустов, сардин, тунца и других промысловых рыб. В последние годы в стране созданы свыше 50 национальных парков общей площадью более 800 тыс. га, но только 15 тыс. га из них соответствуют международным нормам. Наиболее крупными являются парки Босенчеве и Кумбрес-де-Монтеррей с реликтовыми горными сосновыми лесами, Ла-Молинче и Пико-д'Орибасо с их вулканами и ярко выраженной высотной зональной растительностью. На территории парков туристы могут увидеть исчезающие виды животных, среди них — калифорнийского кондора, размах крыльев которого достигает 2 м. Большинство парков, которые расположены на побережье Мексиканского залива, имеют рекреационное и курортное значение. В настоящее время они доступны туристам.

Этнокультурные особенности

В Мексике, как и в любой католической стране, много церковных праздников. Самыми любимыми являются День мертвых (к нему приурочен карнавал) и испанская коррида (с 1529 г.). Очень популярен футбол.

Другая этнокультурная особенность — бродячие народные оркестры марьячес, состоящие из 3–12 музыкантов. Они играют на ярмарках и свадьбах. Любимый инструмент — ксилофон. Любимый танец — харабе тапатио, который танцуют парами.

Мексиканцы открытый, дружелюбный, непринужденный, веселый народ. Они весьма экспансивны и эмоциональны, при встрече вас как старого знакомого могут заключить в объятия, женщины часто обмениваются поцелуем в щеку.

Национальная кухня

Национальная кухня Мексики привлекательная для туристов. Любимым блюдом мексиканцев является тортилья, которая служила основной пищей для большинства мексиканцев еще со времен ацтеков. Готовят ее

так: из кукурузной или пшеничной муки выпекают тонкие лепешки. Их можно есть прямо так. Но можно снабдить мясной или сырной начинкой, свернув в трубочку. Основной чертой мексиканской кухни является обилие острых соусов и приправ, среди которых главную роль играет острый перец чили.

Пульке — традиционный алкогольный напиток. Его готовят из перебродившего сока агавы магей. Иногда пульке перегоняют в водку, которая носит название текила. Другим национальным напитком является шоколад. Сейчас он мало доступен широким слоям населения из-за своей дороговизны.

Туристские ресурсы

Мехико — город расположен на высоте 2240 м над уровнем моря, в долине, окруженной почти замкнутым кольцом гор, среди которых выделяются покрытые вечными снегами вулканы Орисаба, Попокатепетль и Истаснуатль. Современный Ме-

хико находится на месте столицы империи ацтеков Теночтитлана, основанного в 1325 г. как крепость. Теночтитлан стоял на острове среди озерной глади и был соединен с сушей тремя плотинами, рассеченной каналами, с переброшенными через них подъемными мостами. В 1519 г. испанские конкистадоры разрушили столицу ацтеков до основания и руками рабов-индейцев воздвигли новый город.

Мехико — специально спланированный город, поэтому он имеет строго прямоугольную форму. Историческим центром города является площадь Конституции. Когда-то именно здесь располагался ацтекский храм Теокальи (Большой храм), в котором приносили человеческие жертвы жестоким ацтекским божествам. На месте дворца Монтекумы, последнего правителя ацтеков, возвышается кафедральный собор Мехико, второй по размерам на Североамериканском континенте.

Рядом располагается Паласно Националь — резиденция президента республики, интерьеры этого здания, отстроенного еще в XVII в., расписаны выдающимся мексиканским художником Диего Риверой. Площадь Сокало — это лучший ансамбль колониальной испанской архитектуры. В городе два больших парка. В одном из них — Чапультепек — расположена бывшая резиденция испанских вице-королей. Другой парк — Аламеда — был в старые времена рыночной площадью ацтеков. Позднее именно здесь инквизиция устраивала публичные аутодафе.

Кроме выступлений бродячих музыкантов, в Мехико очень популярны состязания всадников «чарос», соревнующихся в искусстве объезжать лошадей, а также бои быков. Пеласа-де-торос — одна из самых крупных арен, вмещающая более 60 тыс. зрителей, которые наблюдают мексиканскую корриду. Каналы Сочимилко на южной окраине города знамениты плавучими садами «чинампас». Искусство выращивания овощей и цветов на плотках из тростника мексиканцы заимствовали у ацтеков.

Проблема мексиканской столицы — загрязнение атмосферы. В горах построены нефтеперерабатывающие заводы, которые способствуют накоплению загрязненного

воздуха в городе. Загрязненность воздуха превышает в 100 раз допустимую норму. Уличное движение в городе очень беспорядочное и интенсивное. Хотя существует указание для автомобилистов устанавливать очистительное устройство на выхлопную трубу, этого никто никогда не делает.

Здесь существуют проблемы с питьевой водой. У приезжих часто возникает диарея, которую мексиканцы шутливо называют «мечь Монтесумь». Мехико невозможно представить без творчества выдающихся мексиканских художников XX века Д. Сикейроса, Д. Риверы и Х. Ороско, которые создали свои монументальные панно на стенах столичного университета.

Другой достопримечательностью, которая привлекает туристов, является Дворец изящных искусств, который был построен по образу Парижской Гранд-Опера в 1934 г.

Теотиуакан — в 40 км от Мехико расположен древний город Теотиуакан, который был столицей тольтеков, воинственных племен севера в IX–X вв. Наибольший интерес для туристов представляют два храма: Солнца и Луны. Это многоступенчатые пирамидальные сооружения, внутренние пространства которых сохранили фрески. Эти храмы тольтеки использовали не только в целях культа, но и для астрономических наблюдений.

Гвадалахара — один из важных центров западного района страны. Он расположен в зоне, где издавна развивалось земледелие. Еще испанские завоеватели звали Гвадалахару «жемчужиной Запада». Здесь благоприятный климат и прекрасная растительность. Мексиканцы утверждают, что это самый красивый город Мексики. Для туристов он привлекателен своими соборами, особняками, Центральной площадью, построенной в старом испанском стиле, театром, Университетом.

Оахака — это город-музей. Здесь туристы могут познакомиться с памятниками древней архитектуры ацтеков. Приехать сюда можно на автобусе или автомобиле, кроме того,

можно заказать вертолетную экскурсию с прогулкой в лес на склонах гор.

Побережье Мексиканского залива — именно здесь на морских курортах Акапулько, Канкун, Пуэрто Вальярта получил развитие морской и пляжный туризм. Если Акапулько — это современные многоэтажные пятизвездочные отели прямо на линии прибоя, цивилизованные пляжи и прекрасно организованная инфраструктура, то Пуэрто-Вальярта — более уютный и камерный курортный центр. Оба курорта расположены на месте древних индейских поселений. Можно совершить поход в горы и полюбоваться видом на лагуну. Можно отправиться в круиз на катере вдоль береговой линии. К сожалению, отсутствие развитой транспортной сети (железных дорог, аэропортов, автодорог) все еще служат препятствием к развитию индустрии туризма в этом регионе.

Кампече — это один из самых старых, облюбованных еще испанцами курортных городов страны. Город расположен в восточной ее части. Привлекательным для туристов считается не только сухой теплый воздух, плантации ананасов, которые окружают город, но и историко-культурные достопримечательности: старинный испанский собор, расположенный на центральной площади и особняки города.

Полуостров Юкатан. В этом районе обнаружено много древних монументов — развалин некогда могущественной цивилизации индейцев майя. В городе Чичен-Ица находится священный храм и Великая пирамида Эль-Кастильо, а также посещаемая туристами знаменитая астрономическая обсерватория.

Популярные туры

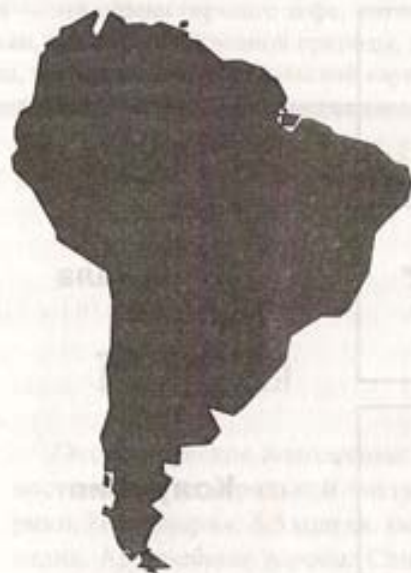
* Мехико — Чолула — Акапулько. Из столицы Мексики туристы отправляются автобусом на экскурсию в Чолулу (100 км от Мехико) для осмотра самой большой ацтекской пирамиды. Далее отсюда в Акапулько.

• Мехико — Оахака — Канкун. Из Мехико автобусом на экскурсию пирамиды Монте Альбан. Далес — отдых на морском курорте Канкун.

Всемирное историко-культурное наследие (реестр ООН)

Доиспанский город и национальный парк Паленке.
Исторический центр города Мехико и Качимилко.
Доиспанский город Теотиуакан.
Исторический центр Оахака и археологические памятники Монте-Альбан.
Исторический центр Пуэбла.
Исторический город Гуанахуато и близлежащие рудники.
Доиспанский город Чичен-Ица.
Доиспанский город Эль-Тахин.
Китовый заповедник Эль-Вискаино.
Исторический центр Сакатекаса.
Наскальные изображения Сьерра де Сан Франциско.
Монастыри начала XVI–XVII вв. на склонах Попocateпетля.
Доиспанский город Ушмаль.
Район исторических памятников Керетаро.
Госпиталь Каваньяс, Гвадалахара.
Археологическая зона Пакиме, Касас Рандес.
Зона исторических памятников Тлакоталпана.
Зона исторических памятников Хочикальпо.
Исторический укрепленный город Кампече.

ЛАТИНОАМЕРИКАНСКИЙ РЕГИОН



Туризм и туристские ресурсы стран Латинской Америки




Бразилия



Венесуэла



Колумбия



Бразилия — это страна горького кофе, это великая амазонская сельва, это край девственной природы, это загадочные индейцы, это знаменитый бразильский карнавал.

Бразилия

Краткие справочные сведения *Географическое положение:* расположена в восточной и центральной частях Южной Америки. *Территория:* 8,5 млн кв. км. *Столица:* Бразилиа. *Крупнейшие города:* Сан-Паулу, Рио-де-Жанейро, Белу-Оризонти. *Административное деление:* 26 штатов и 1 федеральный округ. *Государственное устройство:* президентская федеративная республика. *Население:* 163

млн чел. *Этнический состав:* европейцы, африканцы, индейцы. *Официальный язык:* португальский. *Религия:* католицизм. *Ведущие области промышленности:* машиностроение, сельское хозяйство. *Денежная единица:* реал.

Историческая справка

Бразилия была заселена выходцами из Центральной Америки и Карибского бассейна около 10000 лет назад. К 1500 г. в бассейне Амазонки проживало более 7 млн человек. Около сотни языков, на которых разговаривали пред-

ставители коренного населения страны, составляло три основные языковые семьи. В XV в. началась колонизация страны сначала португальцами.

XVI–XIX вв. — период метизации коренного населения. За время португальского господства Бразилия пережила эпоху добычи древесины. В XVII в. началась эра сахарного тростника. В 1699 г. началась Золотая лихорадка. В конце XVIII в. Бразилию охватывает борьба за независимость. В 1865 г. к власти приходит военное правительство.

Климат

Страна располагается в Южном полушарии. Времена года сменяются здесь в обратном порядке, по сравнению с северным полушарием. Климат отличается разнообразием. В районе Макана располагаются тропики. Климат Атлантического побережья отличается непредсказуемостью. В районе Амазонии жарко. Средняя температура +27 градусов. На южном побережье ближе к Рио-де-Жанейро температура колеблется от +30 до +17 градусов. Январь в Бразилии летний месяц. Поэтому турист может попасть в смешное положение, захватив с собой теплые вещи.

Природа

Бразилия — она из крупнейших стран мира по величине территории и по численности населения (163 млн чел.). На карте страна по очертаниям напоминает четырехугольник, протяженность которого с севера на юг, с запада на восток почти одинакова. Растительность страны делится на четыре зоны

Это влажные леса Атлантического побережья, лиственные леса западной части страны, саванна и редколесье Плато и тропические леса Амазонии. В джунглях Амазонии растительность распределена поэтапно: ближе к земле царит сумрак и влага — это царство орхидей. На высоте 10–30 м раскинулось царство лиан. Многие деревья, которые составляют третий уровень леса, достигают в высоту 40 м. На одном и том же пространстве амазонской сельвы произрастает в шесть раз больше растений, чем в лесах умеренного пояса. На двух берегах одной и той же реки могут произрастать совершенно разные цветы. Эндемитами района считаются каучуковое дерево, шоколадное дерево.

Для туристов особый интерес представляет водопад Игуасу. Это уникальное зрелище, потому что потоки воды низвергаются с высоты 72 м. Индейцы племени гуарани называли это место «большая вода» или Игуасу, так как рядом с основным водопадом располагается еще 275 небольших.

Национальным парком считается Музей флоры и фауны, который находится на территории, пограничной с Аргентиной. Особенностью этих мест является обилие водопадов.

Особой популярностью среди туристов пользуется Птичий парк, где проживают более 150 разновидностей птиц.

Животный мир

Почти 60 млн лет Южная Америка была своеобразным островом в мировом океане. Этот фактор сказался на своеобразии развития животного мира. Именно здесь сохранился двухметровый броненосец, многочисленные виды обезьян, оцелот и ягуар, пушистый опоссум, пе-

кари. В бассейнах рек Ориноко и Амазонки, которые когда-то в древности были внутренними морями, водятся ламантины и дельфины. Из рептилий сохранились 6-ти метровый боа, коралловая змея, кайман. Из экзотических представителей животного мира можно назвать пиранию, огромные бабочки Морфо, паук-птицеед, электрический угорь. В Амазонке водится 2500 видов рыб, морская свинья, шакалда, достигающая 9 м в длину. Из птиц в Амазонии можно встретить 37 разновидностей туканов, колибри, более 100 видов попугаев.

Этнокультурные особенности

Жители современной Бразилии эмоциональны, общительны, обаятельны и, иногда, чрезмерно словоохотливы. Любая беседа сопровождается жестикуляцией, хохотом, криками. Они готовы оказать помощь туристу, указать маршрут, найти интересующий его объект. В Бразилии существует особый пляжный этикет. Например, считается неприличным раздеваться на пляже. Нужно выходить в купальниках прямо из дома. В больших городах отсутствуют туалеты. Их можно найти только в ресторанах и кафе.

Национальная кухня

Излюбленным блюдом является фасоль, которая используется бразильцами так же широко, как у русских хлеб. Коронным блюдом, которое подают в ресторане, является фасоль с мясом, с добавлением риса, капусты, муки, маниоки и сосисок. Излюбленным напитком является пиво. Туристам рекомендуется не заказывать в ресторане на двоих две порции салата. Салат в Бразилии — это одно очень большое блюдо, осилить которое не под силу одному человеку. В ресторанах подают местный, очень крепкий, алкогольный напиток камока. Он готовится из сахарного тростника. Кофе в Бразилии славится своей горечью. Этот напиток в городах можно купить на каждом углу.

Туристские ресурсы

Бразилиа — столица страны. Город расположен в центральном районе страны. Туристы осматривают центральную площадь города и примыкающие к ней здания Дворца правосудия и дворца Президента республики. Другими объектами их интереса становятся городской собор, телебашня с обзорной площадкой, Парк отдыха, Дворец утренней зари (резиденция президента). Далее, по желанию туристов, могут быть совершены экскурсии по окрестностям столицы в Гояс, где раскинулись пляжи, а также находятся термаль-

ные источники и озера; в Риу-Кенти (комплекс с термальными водами); парк птиц.

Рио-де-Жанейро. Славится пляжами, районами старой застройки с архитектурными памятниками в стиле барокко, особой кулинарией и футбольными матчами. Особый интерес представляют театры, бесплатные концерты, а также зрелищными мероприятия: карнавал и футбол. Туристам предлагается программа с посещением интересных мест вокруг города, к числу которых относятся: Корковада (местность, высотой 710 м над уровнем моря, откуда открывается замечательный вид на город), Статуя Христа (размах рук 30 м), Ботанический сад (основан в 1808 г.) Здесь туристы могут познакомиться с чудом растительного царства Бразилии — Викторией Регией, национальный парк Тижучо, Республиканский музей с концертами классической музыки, церковь ордена францисканцев (XVIII в.), церковь Славы господней (1714 г.).

Сан-Паулу — это крупный мегаполис. Основными его достопримечательностями являются Музей изящных искусств, Музей Бразильской истории, Музей современного искусства.

Амазония, как считают ученые, — это легкие планеты, вечно зеленая сельва. Для туристов эти пространства привлекательны тем, что здесь можно заняться поисками золота, посетить заброшенные шахты, испробовать экзотическую местную еду, побыть на пустынных пляжах, отдохнуть на островах, с помощью местных индейских шаманов пообщаться к традиционной культуре местного населения — индейцев тукано. Туристы могут совершить экскурсии на пароходе по притокам Амазонки, например, Рио-Негру, посетить Амазонский зоопарк.

Белен. Город находится в дельте Амазонки. Туристы осматривают старый город, застройка которого осуществлена в европейском стиле барокко и рококо, городской собор, который выстроен в классическом стиле бразильского барок-

ко, посещают спектакли в театре де Раз, осматривают Музей флоры и фауны.

Всемирное историко-культурное наследие (реестр ООН)

Водопад Игуасу.

Бразилиа.

Национальный парк Игуасу.



Это страна ковбоев, долина Льяно, это страна испано-индейской культуры, это «маленькая Венеция» Южной Америки.

Венесуэла

Географическое положение: государство в северной части Южной Америки. *Территория:* 912,05 тыс. кв. км. *Столица:* Каракас. *Крупнейшие города:* Маракайбо, Баркисмето, Валенсия. *Административное деление:* 22 штата, 1 федеральный округ (Каракас) и федеральные

**Краткие
справочные
сведения**

владения (о-ва в Карибском море), состоящие из 72 островов. *Государственное устройство*: федеративная республика. *Население*: 23,6 млн чел. *Этнический состав*: венесуэльцы, индейцы. *Официальный язык*: испанский. *Религия*: католицизм. *Ведущие отрасли промышленности*: нефтеперерабатывающая, нефтедобывающая, пищевая, текстильная. *Полезные ископаемые*: нефть, марганец, газ, железная руда, фосфаты, минеральные соли. *Денежная единица*: боливар.

Историческая справка

На побережье Венесуэлы в августе 1498 г. высадился Христофор Колумб. К моменту появления испанцев территория страны была занята полукочевыми индейскими племенами — араваками и карибами. Основными их занятиями были охота, рыбная ловля, собирательство и подсечно-огневое земледелие. Испанцев влекло в эти края легендарное «индейское золото». В 1520 г. в Венесуэле было заложено первое испанское поселение — Кумана.

Название страны означает «маленькая Венеция». С XV в. Венесуэла была колонией Испании. В конце XVIII в. — начале XIX в. во главе национально-освободительного движения оказались патриоты Ф. Е. Миранда и С. Боливар. В 1830 г. была провозглашена независимость республики Венесуэла. В 90-х гг. XX в. в стране наблюдается политический кризис, безработица. В то же время развивались такие отрасли хозяйства как нефтедобыча, текстильная промышленность и машиностроение.

Климат

Климат субэкваториальный. Среднемесячные температуры +25–29 градусов. Осадков от 280 до 3000 мм в год. Влажный и переменновлажный тропический лес, саванны, сухие редколесья.

Природа

На западе Венесуэла имеет границу с Колумбией, на юге — с Бразилией, на востоке — с Гайаной, с севера омывается водами Карибского

моря, на северо-востоке — водами Атлантического океана. Крупнейшим островом, принадлежащим Венесуэле, является Маргарита. На северо-востоке узкие проливы Змеиная пасть и Драконова пасть отделяют Венесуэлу от крупнейшего из малых Антильских островов — Тринидада. По рельефу страна делится на пять зон: горную область Анд, впадину Маракайбо, равнины Льянос и Гвианское плоскогорье. Центральная часть высокогорного двойного хребта Кордильера-де-Мерида покрыта вечными снегами и ледниками. Самой высокой вершиной считается пик Боливар (5007 м). Наиболее крупным внутренним водоемом является озеро Маракайбо, которое на севере соединяется четырьмя протоками с Венесуэльским заливом Карибского моря.

Заповедник Канайама славится горой Дьявола, откуда берет начало река, на которой расположен самый высокий в мире водопад Сальто Анхель (Прыжок Ангела). Его высота 1054 м. Он на 21 м выше Ниагарского водопада.

Архипелаг Лос-Рокес — это коралловый барьерный риф, включающий 340 небольших коралловых островов, протянувшихся на 24 км. Здесь осуществляются наблюдения за пеликанами, чайками и белыми цаплями.

Национальный парк Ла Рестинга представляет собой залив с прекрасными пляжами, зарослями мангров и песком из маленьких морских ракушек.

Другими национальными природными заповедниками являются Моррокой (прибрежный парк), Чорони (прибрежно-горный парк), Канайма (Горная Амазония), дельта реки Ориноко, Андские биологические станции.

В стране созданы 17 национальных парков и 3 заповедника. Наиболее крупным является заповедник Генри-Питьер с тропическим заповедным лесом. В другом заповеднике Сьерра-Невада-де-Мерида туристы могут познакомиться с горно-ледниковыми ландшафтами и растительностью парамсов — высокогорных лугов. С 1973 г. под охрану государства взят архипелаг Лос-Рокес.

Растительный мир

Венесуэла — это страна тропических лесов. В лесах произрастает фикус, а также орхидей, насекомоядное растение — испептес, эпифи-

ты (растения, которые живут на других растениях и питаются их соками), множество папоротников, лианы.

Животный мир

В тропических лесах большинство млекопитающих живут на деревьях, среди них десяток видов цепкохвостых обезьян. На опушках и по берегам рек встречаются тапиры и водосвинки, свиньи-пекари. В лесах и саванне водятся крупные грызуны, «золотой заяц» — агути, разнообразные виды оленей, лисиц, опоссумов, древесных дикобразов, муравьедов, броненосцев. Из пресноводных пресмыкающихся водятся игуана, кайманы, черепахи.

Этнокультурные особенности

Население делится на три большие этнические группы: белые, метисы и мулаты. На юге и в центре проживают негры и индейцы. Коренное население — индейцы живут в труднодоступных горных районах и занимаются охотой и рыбной ловлей. Представители многих местных индейских племен — искусные ремесленники. Туристы с удовольствием покупают их изделия из драгоценных и полудрагоценных камней, этнографические индейские предметы (луки, стрелы, циновки, обувь). Венесуэла, с точки зрения туристов, недорогая и гостеприимная страна. Здесь не принято нищенствовать. Отели вполне благоустроены, даже в Национальном парке Канайма туристы живут в комфортабельных бунгало с горячей водой, холодильником, телевизором и т. п.

В стране устраиваются регулярные праздники и фестивали с танцами под музыку в ритме маракас.

Национальная кухня

В ресторанах — фирменные блюда эмпаналас (мясные лепешки) и суп из морских моллюсков.

Туристские ресурсы

Каракас — это город, зажатый между двумя горными хребтами Карибских Анд, основан испанцами в 1567 г. Его называют городом вечной весны. Туристам показывают здание Национального конгресса, Президентский дворец Мирафлорес, резиденцию правительства, пантеон с могилой Боливара, площадь Боливара с собором XVII в., Центральный университет, Музей изящных искусств, здание Капитолия с позолоченным куполом, Музей колониального искусства, Музей естественных наук, Музей Боливара. Ночная жизнь города сосредоточена в районах Лас Мерседес, Эль Росаль и Ля Флореста. Здесь туристы наслаждаются выступлением джазовых музыкантов и пивом в Гринвич Паб.

Маракайбо — в этом городе размещается крупный военный гарнизон, авиационная школа. Туристам показывают Исторический музей, а также старый город хорош своими узкими улочками, церквями, зданиями колониального времени, которые напоминают о старой Испании. Недалеко располагается старый религиозный университетский центр Мерида.

Мерида. Этот район располагается на западе Венесуэлы. Он был заселен выходцами из Колумбии в 1558 г. Для туристов здесь особый интерес представляют термальные воды, реки, озера, долины, где располагаются заповедники птиц. В этом районе находится одноименный город — Мерида. Туристам там показывают памятник Боливару, Университет и канатную дорогу.

Валенсия — туристам показывают кварталы колониальной архитектуры, а также самую большую в стране арену для корриды.


Остров Маргарита — это главный курорт страны, где располагаются самые крупные гостиничные комплексы. Его еще называют жемчужиной Карибского моря. Здесь добыва-

ют жемчуг и соль. На острове для туристов существуют не только прекрасные пляжи, которые тянутся на 168 км вдоль береговой линии, но и знаменитые коктейли «Маргарита» и «Пина коллада». На острове туристы посещают город Пампатар, где осматривают замок Сан Карлос Борромео с расположенным в нем Музеем испанской колонии, дом таможни — штаб первого республиканского правительства острова. Другим городом, привлекательным для туристов, является Ла Асунсион. Здесь туристы осматривают монастырь Святого Франциска XVI в. и Музей Нового Кадиса.

Всемирное историко-культурное наследие (реестр ООН)

Коро и его порт.

Национальный парк Канайма.



Это страна загадочного Эльдорадо, это страна испано-индейской архитектуры, это царство археологических национальных парков, это страна экзотической природы, это зажигательные танцы и песни.

Колумбия

Краткие
справочные
сведения

Географическое положение: государство в северо-западной части Южной Америки. *Территория:* 1141,7 тыс. кв. км. *Столица:* Богота. *Крупнейшие города:* Медельин, Кали, Картахена. *Административное деление:* 32 департамента и столичный округ. *Государственное устрой-*

ство: унитарная республика. *Население*: 37,1 млн чел. *Этнический состав*: колумбийцы, индейцы. *Официальный язык*: испанский. *Религия*: католицизм. *Ведущие области промышленности*: добыча изумрудов, нефтехимия. *Денежная единица*: колумбийский песо.

Историческая справка

До прихода европейцев территорию современной Колумбии населяли племена чибча-муисков, кечуа, карибов, араваков. В 1499 г. на побережье высадились испанцы. В Испании Нового времени эту страну знали как загадочную и сказочно богатую золотом страну Эль-

Дорадо. По легенде, один из древних индейских вождей по имени Эль-Дорадо, каждый день совершал ритуальные омовения в озере. Тело его было покрыто изумрудами и золотой пылью, которые оставались на дне озера. Испанцы даже пытались осушить озеро, чтобы добыть сокровища индейцев.

В 30-е годы XVI в. страна была полностью завоевана испанцами и получила название Новая Гранада. В 1819 г. страна получает независимость от метрополии, а в 1863 г. ее назвали Колумбией в честь Колумба. В 1903 г. Республика Колумбия разделилась на два государства, одно из которых стало называться Республика Панама.

Климат

Туристский сезон на Карибском побережье продолжается круглый год. Там почти всегда влажно и жарко. Дожди редки и непродолжительны. Температура воды всегда выше +20 градусов.

В январе наступает самый жаркий сезон года, температура не опускается ниже отметки +20 градусов. С марта по октябрь бывает прохладно +12 градусов, иногда случаются заморозки до -8 градусов. В августе дуют ураганные ветры.

Природа

Колумбия находится на северо-западе Южной Америки и соединяется с Северной Америкой Дарьенским перешейком. Она разделяется на горный запад и равнинно-плоскогорный восток по климатическим и физико-географическим харак-

теристикам. Треть территории страны занимают Анды — этот самобытный мир гор, высокогорных лугов, снежных вершин, вулканов и живописных озер, ледников и каньонов, прорезанных в толще гор реками. Прикарибская низменность отличается засушливым климатом. Равнинные районы — это Оринокия, а к югу от нее раскинулась Амазония. Объектами туристского показа являются водопад Текендама и подземный соляной собор в Зигакуира.

Животный мир

Богатство животного мира Колумбии представлено многочисленными обезьянами, опоссумами, дикобразами, оцелотами, разнообразными птицами. В лесах летают тысячи птиц, среди которых красотой оперения восхищают колибри. Соперничать с ними может только

очень редкая сейчас птица — соледад («одинокость» по-испански) из рода кетсалей. Излюбленными местами обитания крокодилов и кайманов являются речные заводи и отмели, где они соседствуют с анакондами. Из хищников в сельве водятся ягуары.

Этнокультурные особенности

Современные колумбийцы — смешанного индейско-испанского происхождения. Большинство колумбийцев работают на фабриках и заводах в городах, расположенных в Андах, а также на фермах или кофейных плантациях в долинах. Многие жители страны

работают на плантациях орхидей в «садах» Медельина. Они радостно принимают туристов в Орхидеораме, где находится лучшая в мире коллекция орхидей.

Колумбия — родина индейских племен, среди которых можно назвать кочевых индейцев гуахино, оседлых чибча. Последние были строителями древней андской цивилизации. Они использовали золото для изготовления предметов повседневного пользования, например, рыболовных крючков, а также украшений и предметов культа. В 1533 г. испанцы выстроили в Картагене большую крепость, откуда отправляли собранные у местного населения золото в Европу. Испанское прошлое страны живет в памятниках колониальной архитектуры, народной музыке, танцах и гастрономическом искусстве местных поваров.

Недалеко от местечка Сан-Августин (истоки р. Магдалены), открыты следы одной из наиболее интересных цивилизаций Западного полушария. Археологические памятники этого района пользуются популярностью у туристов.

В Колумбии очень популярна коррида. Туристы вместе с местными жителями с интересом посещают самую большую в стране арену для боя быков в Боготе.

Туристские ресурсы

Каждый из департаментов страны имеет свои туристские достопримечательности. В департаменте Хуила туристов привлекают живописные долины реки Суизы, склоны вулкана Хуила, археологический парк и прекрасные отели.

В департаменте Гуавнаре — национальный парк, 6 библиотек, дикий лес.

В департаменте Антикуа — столичный город Медельин с библиотеками, 44 музеями и памятниками национальной истории.

В департаменте Атлантико — зоологический сад, вулкан Боливар, пляжи курортов побережья.

В других департаментах страны привлекательными для туристов являются памятники археологии, кварталы городов со старой колониальной архитектурой, фестивали национальной культуры, экзотическая природа, центры по изучению антропологии, поля для гольфа и т. п.

Богота — этот город основан в 1538 г. на месте сожженной индейцами индейской столицы. В этом административном центре страны туристам показывают Национальную библиотеку, собор, выстроенный на месте индейского храма, церковь Сан-Франциско (XVI в.), астрономическую обсерваторию, более 20 театров, галереи, выставочные залы, президентский дворец. Особой популярностью у туристов пользуются Музей истории, Музей современного искусства, Музей золота, Музей изумрудов. Колумбия считается первой страной в мире по добыче изумрудов.

Картахена — один из наиболее красивых городов мира. Он раскинулся на островах лагуны, перешейках и полуостровах. Построенный в XVII–XVIII вв. город сохранил дух испанской архитектуры. Здания построены в стиле мудехар, принесенном испанскими зодчими. Город называют латиноамериканской Венецией. Туристам показывают испанскую крепость и монастыри XVI–XVIII вв.

Попаян — этот город был построен испанскими зодчими XVI–XVII вв. Наибольшей популярностью у туристов пользуются собрания индейской деревянной скульптуры. В городе живут креолы, которые гордятся своим испанским происхождением и говорят на самом чистом в стране испанском языке. В городе сохранилась значительная часть первоначальной застройки. Монастыри, церкви, мощные улочки, выложенные каменными плитами бассейны, фонтаны, маленькие круглые площади, дома с балконами и внутренними двориками. Все сохраняет очарование испанской старины. Среди самых важных архитектурных монументов выделяются богато украшенный кафедральный собор (1538–1586 гг.), монастыри XVI в. Сан-Доминго, Сан-Франциско, церковь Сан-Педро Клавер (1603 г.). Туристам показывают местный монетный двор (XVII в.), Дворец Инквизиции (1706–1770 гг.), главную площадь и университет (1824 г.). Расположенная на берегу Карибского моря Картахена обладает одной из самых внушительных фортификационных систем в Южной Америке. Здесь бросали якоря испанские галеоны, груженные золотом перед отправкой в Европу. На рыночной площади города когда-то шумел один из самых больших невольничьих рынков Южной Америки. Город разделен на три зоны: Сан-Педро с собором и несколькими дворцами в андалусском стиле, Сан-Диего, в котором жили торговцы и представители средних классов, и Гетсемани — «народный квартал». Здесь туристы смогут погрузиться в атмосферу городской суеты и почувствовать колорит перенаселенного экзотического города.

Национальные парки Колумбии

Долина статуй — историко-культурный заповедник, расположен на высоте 1800 м над уровнем моря в северных Андах, в 2,5 км от города Сан-Августина. Там располагаются 500 огромных статуй (изваяния людей, богов, животных), которые вытесаны из камня индейцами в VI в. до н. э. Сейчас в этом природно-культурном заповеднике проложены специальные туристские маршруты по заросшей орхидеями долине реки Магдалены.

Национальный парк Лос Катнос раскинулся более чем на 72 тыс. га в северо-западной Колумбии. Это невысокие холмы, леса, влажные равнины. Здесь уникальные условия для сохранения множества видов животных и редких растений.

Национальный парк Сан-Августин.

Всемирное историко-культурное наследие (реестр ООН)

Гавань, крепость и группа памятников Картахены.

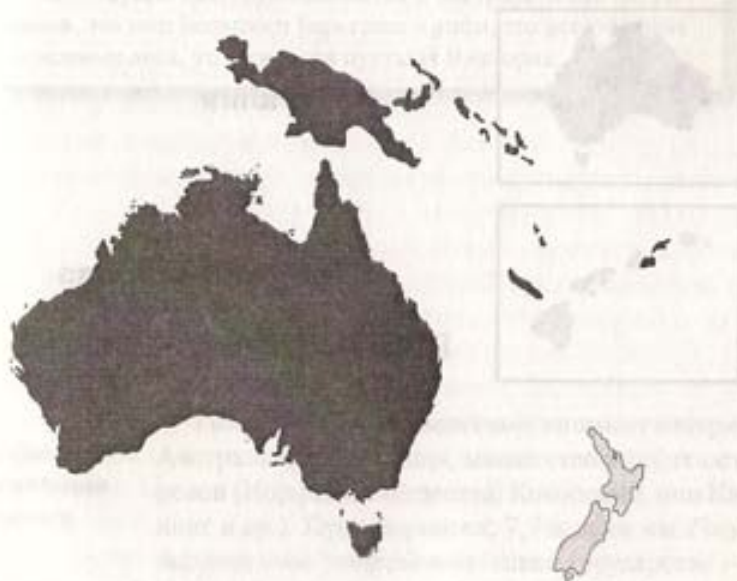
Национальный парк Лос Катнос.

Исторический центр Санта Круз де Момпокс.

Национальный исторический парк Тьеррадентро.

Археологический национальный парк Сан Агустин.

АВСТРАЛО-ОКЕАНИЙСКИЙ РЕГИОН



Туризм и туристские ресурсы Австралии и Океании



Австралия



Гавайские острова



Это страна кенгуру, эвкалиптов и австралийских аборигенов, это мир Большого Барьерного рифа, это девственные дождевые леса, это огненная пустыня Виктория.

Австралия

Краткие справочные сведения Географическое положение: занимает материк Австралия, о. Тасмания, множество мелких островов (Норфолк, Рождества, Кокосовые, или Килинг и др.). Территория: ок. 7,7 млн кв. км. Государственное устройство: глава государства — королева Великобритании, представленная генерал-губернатором. Парламент — высший законодательный орган страны. *Админист-*

ративное деление: федерация 6-ти штатов (Новый Южный Уэльс, Виктория, Квисленд, Южная Австралия, Западная Австралия, Тасмания) и 2 территории (Северная и Австралийская столичная) которые имеют свои парламенты и правительства. *Крупнейшие города:* Сидней, Мельбурн, Перт, Аделаида. *Столица:* Канберра. *Население:* 18,7 млн чел. *Этнический состав:* англоавстралийцы — потомки переселенцев из Великобритании и Ирландии, коренных жителей — аборигенов около 228 тыс. чел. *Официальный язык:* английский. Аборигены разговаривают на языках, которые обычно группируют как языки Северного Кимберли, языки Юго-Восточной части Австралии, языки Центральной Австралии, языки Юго-запада. *Религия:* христианство (англикане, католики). *Полезные ископаемые:* железная руда, золото, бокситы, газ. *Основные отрасли хозяйства:* горнодобывающая промышленность, автомобилестроение, сельское хозяйство. Важное место в экономике занимает туризм. *Денежная единица:* австралийский доллар.

Историческая справка

Первый человек появился в Австралии 40 тыс. лет назад. В 1968 г. у оз. Манго, на западе Нового Южного Уэльса были найдены древнейшие останки человека. Как показал радиоуглеродный анализ, им 25 тыс. лет. На севере Австралии найдены древнейшие в мире отшлифованные топоры, которые были сделаны около 23 тыс. лет назад.

Первыми европейцами, которые вступили на землю Австралии, были голландцы В. Янсзон (1606 г.) и А. Тасман (1642 г.). В 1770 г. Австралийский континент исследовал английский мореплаватель Дж. Кук. В 1788 г. английский капитан А. Филипп прибыл в район сиднейской бухты во главе 11 кораблей с заключенными на борту. Им было основано первое поселение.

Открытие золота привело к увеличению потоков переселенцев в Австралию. В 1901 г. произошло объединение шести колоний в Австралийский союз, получивший статус доминиона. В 1931 г. по Вестминстерскому статусу Австралия получила полную независимость от метрополии. В первой половине XX в. Австралия ориентировалась на Великобританию и другие государства Британского

Содружества. В послевоенные годы Австралия в экономическом и политическом развитии ориентируется на США.

Климат

В Австралии преобладает тропический сухой климат. На севере — экваториально-муссонный, жаркий, с летними осадками. Во внутренней части материка — пустынный тропический. На юге Австралии — субтропический с зимними осадками на юго-западе и летними на юго-востоке. Вдоль большей части восточного побережья климат морской тропический с летним максимум осадков. Хотя континент окружен водой, он является сухим. Средняя температура января +20 — +30 градусов, июля +12 — +20 градусов. Количество осадков незначительно: 1500–300 мм в год.

Природа

Австралия — самый сухой в мире континент. Получает в 5 раз меньше атмосферных осадков, чем Африка, и в 8 раз меньше, чем Южная Америка. Австралия омывается Тихим и Индийским океанами, а также Тиморским, Арафурским, Коралловым и Тасмановым морями. Побережье изрезано заливами. Самые крупные — заливы Карпентария, Арнем, Жозефа-Бонапарта, Коллиер, Кинг. У берегов Австралии располагаются подводные хребты — Хамерсли, Офтальмия. Они сложены метаморфическими породами. Около Австралии расположены острова Новая Гвинея и Тасмания. Вдоль северо-восточного побережья тянется Барьерный риф. Восточную часть занимает водораздельный хребет. В пределах Центральной низменности располагается котловина озера Эйр (12 м ниже уровня моря).

Основа материка — докембрийская платформа, сложенная кристаллическими и вулканическими породами. Тектонические процессы сформировали поднятия — Западное плато и Центральную возвышенность. На востоке располагаются Восточно-австралийские горы. Большой Водораздельный хребет, который тянется по всей восточной окраине материка. В Штатах Новый Южный Уэльс и Виктория (к югу) тянутся Голубые горы — Австралийские Альпы, где не тает снег. Там находятся самые высокие вершины Австра-

ли — массив Боконг (2000 м) и гора Косцюшко (2230 м). Австралия — единственный из материков, где нет действующих вулканов.

Наиболее удобный порт на северном побережье — Дарвин. Вдоль северо-западной части Австралии, как бы повторяя очертания береговой линии, тянется на протяжении более 2000 км Большой Барьерный риф. Теплые воды океана в районе Австралии способствуют росту кораллов. В рифе есть протоки и лагуны. Ширина рифа в северной части — 2 км. Со склонов Водораздельного хребта берут начало крупные реки: Дарлинг, Муррей, Гоулбери. Наиболее полноводная р. Муррей, наиболее длинная р. Дарлинг. Пространство Центрального плато богато подземными водами.

Растительный мир

Для европейского туриста растительный мир Австралии экзотичен. Он представлен эвкалиптами, зонтичными, акацией, суккулентами. Например, бутылочное дерево, которое имеет мощную корневую систему, — настоящая экзотика для европейца. Корневая система дерева уходит под землю на 300 м. Это позволяет ему высасывать воду с большой площади. Вглубь материка начинается саванна — прекрасные пастбища для овец. Заросли эвкалипта, акации, пандануса, бананов, мангры казуарины с безлистными нитевидными ветвями формирует пейзаж Австралии. На севере и северо-западе по мере увеличения осадков, полупустыни переходят в саванны с красно-бурыми почвами, саванны сменяются влажными эвкалиптовыми лесами восточного побережья. Растительность саванн называют в Австралии скрэбом (*англ.* *skrab* — колючки), реки, мелкие ручьи — криками (*англ.* *speek* — ручей, речушка). Заросли эвкалипта покрывают склоны хребта Дарлинг. Эвкалипт можно считать одним из символов страны.

На юго-западе страны растут высокоствольные леса из ценных пород эвкалиптов карри и ярах — деревьев с твердой, тяжелой древесиной красивой окраски. Эту древесину не поражают термиты и не разъедает морская вода. По обочинам дорог растут деревья «черные парни». На верхушках их черных стволов торчат зеленые пучки веток-волос. Некоторым из них несколько сотен лет.

Животный мир

Животный мир Австралии своеобразен и необычен. В силу того, что Австралия давно отделилась от древнего континента, она превратилась в заповедник. На ее территории сохранилась большая и уникальная коллекция эндемиков. На территории Австралии сохранились «живые ископаемые» мезозойской эры: сумчатые млекопитающие. Среди них кенгуру (изображение кенгуру украшает герб страны), утконосы, коалы (которые более похожи на плюшевых медвежат), 235 видов млекопитающих, 720 — птиц, 420 — рептилий, 120 видов амфибий, 125 видов сумчатых (в частности, сумчатые волки). На континенте обитают более 140 видов змей (тайпан, тигровая змея, медноголовка и др.). Укус многих из них смертелен для человека. По берегам водоемов живут гуси и черные лебеди, пшавидная ящерица и еще 27 видов эндемичных животных.

В Австралии водятся свои местные крокодилы, достигающие в длину 10 метров. Они отличаются особой свирепостью. В густых кронах птичьего заповедника Каррамби на севере Австралии водятся изумрудно-зеленые попугайчики.

Этнокультурные особенности

У австралийцев нет национального костюма — это молодая нация. В городах есть районы со старой архитектурой. Австралийцы склонны к азартным играм. Помни — это шутовское прозвище, которым награждают англичан, прибывших на жительство в Австралию, но тоскующих по родине.

Национальным блюдом является мясной пирог с соусом. Обычный обед в ресторане включает маслянистое авокадо под соусом, молодую баранину с мятым ярко-зеленым соусом и пудинг.

Поскольку одной из основных статей австралийского экспорта является торговля шерстью, говорят, что Австралия едет верхом на овце. В Австралии проводятся состязания стригалей — профессионалов по стрижке овец. Считается, что стригаль — это часть национальной традиции, прошлого и даже настоящего.

В качестве развлекательной программы туристам предлагается обучение искусству бросать бумеранг. Австралийцы шутят: «Когда бумеранг в воздухе, остерегайтесь! Он может не только срезать вам голову, но и вернуться, чтобы снять с нее скальп».

Жители Австралии любят посещать знаменитые мельбурнские скачки. Субботние скачки стали ритуальным действием. Находятся зрители и для собачьих бегов, гонок черепах, ящериц, состязаний прыгунов — лягушек.

Австралийцы очень любят поговорить с приезжими, особенно, если приезжий заглянул в пивную выпить кружку пива. Как правило, это чисто мужские компании. Очень быстро в такой компании к вам станут обращаться по имени. Австралийцы не цепляются за формальности. Иметь дело с ними легко и просто. Местные жители отличаются прямоотой, коренного австралийца трудно поразить регалиями или чинами.

Козырять своим высоким положением здесь не любят. К любому высокопоставленному чиновнику можно смело обратиться, заранее зная, что вас выслушают со вниманием. Физический труд здесь пользуется большим уважением, чем в Европе или США. Отношения с обслуживающим персоналом скорее дружеские, чем официальные.

Австралийская манера одеваться отличается от европейской и английской меньшей чопорностью. Австралийцы — страстные поборники чистоты и не поймут вас, если вы оставите за собой мусор. Им свойственно чувство коллективизма. Они придают большое значение совместным усилиям и действиям. При приветствиях руку жмут крепко и энергично. Если вас пригласили на ужин или обед в частный дом, купите цветы хозяйке и бутылку вина хозяину. Обмен дарами в традиции австралийцев, но никто не ждет от вас экстравагантных даров. Можно при встрече обменяться футболками, кофейными кружками, деловыми еженедельниками. Подарки, которые выходят за рамки сувениров, могут смутить австралийца. Прощаясь, обязательно поблагодарите за гостеприимство.

Туристские ресурсы

Сидней раскинулся на морском берегу. Это город небоскребов, транспортный узел, финансовый центр Австралии. Трогуаров нет, садики отделяют дома от проезжей части города.

Достопримечательностью Сиднея является Оперный театр, который был построен усилиями датчан, шведов, французов. Внешний вид здания напоминает корабль, паруса которого наполнены ветром. Другой достопримечательностью города является Острелия-Тауэр. С высоты смотровой площадки этой башни можно увидеть весь город, подобно тому как в Париже можно обозреть горизонты французской столицы с высоты Эйфелевой башни.

В парке Сиднея открыт исторический заповедник, в котором туристы могут представить историю колонизации материка в «лицах». В гавани стоит двухмачтовый корабль, в тенистом саду располагаются здание тюрьмы, мельница, склады, дома свободных поселенцев. Для туристов здесь устраиваются программы хэппинесгов.

В Сиднее в районе Рокс — самой старой части города можно увидеть, как выглядел город в викторианскую эпоху, прокатиться по городу в повозке.

В 1836 г. Сидней посетил Чарльз Дарвин, позднее — автор романа «Остров сокровищ» Роберт Стивенсон. Здесь побывал и Джек Лондон. Туристам показывают дома, где они останавливались. В Сиднее более 30 пляжей. Виллы в районе пляжа Бондай считаются самыми дорогими. У берегов Австралии в старые времена потерпели крушение многие корабли. Сейчас ими интересуются не только археологи, но и туристы. Особый вид туристских программ включает подводное исследование останков кораблей. В черте города располагается один из наиболее известных нудистских пляжей. Полоса пляжей начинается около парка, который получил название «Уголок Африки», где почти в естественных условиях живут львы. По парку туристы могут прокатиться на автомобиле и почувствовать себя участником «сафари». Далее пляж тянется далеко за пределы Сиднея. За Сиднеем пляж протянулся на тысячи километров, почти вдоль всего восточного побережья. Это, пожалуй, один из самых длинных пляжей мира.

В Сиднее есть музей восковых фигур. За городом туристам показывают «австралийский стриптиз» — стрижку овец, а также доенные коров, демонстрируют породы баранов-чемпионов. Туристы могут насладиться созерцанием работы собаки-пастуха, стрижкой овец, ланчем по-австралийски, поупражняться в метании бумеранга, посетить павильон с сувенирами.

Широко известен в Австралии музей, основанный в Сиднее в 1827 г. (коллекции по археологии, этнографии). В Сиднее 3 университета, Центр атомных исследований, национальная художественная школа.

Крутые склоны Восточно-Австралийских Альп покрыты густым лесом с водопадами. Здесь проводят конец недели жители города.

Мельбурн — этот город возник позднее Сиднея, его первыми жителями стали не каторжники, а свободные переселенцы. Город раскинулся по берегам реки Ярра. Мельбурн построен по специальному проекту с прямыми, пересекающимися под прямым углом улицами. В стране 18 университетов, но самым крупным считается Мельбурнский. В городе находится культурный центр с картинной галереей, концертным и двумя театральными залами.

В ботаническом саду Фицрой находится купленный мельбурнцами в Англии домик капитана Дж. Кука. Достопримечательностью города является стальная вышка, которая служит для обзора окрестностей, подобная Эйфелевой башне. В Мельбурне есть музей современного дизайна, краеведческий и этнографический музеи. Достопримечательностью города служит памятник с тремя восьмерками. Это памятник философии австралийцев — символ восьми часов рабочего дня, восьми часов отдыха и восьми часов сна. Именно рабочие Мельбурна добились восьмичасового дня в конце 50-х годов XIX века.

Аделаида. В городе есть университет, краеведческий музей, Южноавстралийская художественная школа, обсерватория,

картинная галерея, драматический театр. Широко известны проходящие там фестивали, выставки художников. Город находится в засушливом районе Австралии, поэтому к нему протянут водопровод из р. Муррей.

Канберра — столица Австралии. Город расположен в долине в 307 км к юго-западу от Сиднея и 650 км — к северо-востоку от Мельбуна. Застройка города началась в 1913 г. На языке аборигенов Канберра означает «место встреч». Канберра — тщательно спланированный город-сад. В городе высажены более 20 миллионов деревьев из разных районов мира: береза, акации, японская сакура. На окраине на свободе бродят коала и кенгуру. Среди достопримечательностей в Канберре можно посмотреть Австралийский национальный музей, Национальную галерею и здание Верхового суда, которые располагаются на берегу искусственного озера. Озеро было создано в результате запруды р. Молонгло. В центре озера бьет искусственный фонтан Капитан Кук. Через озеро перекинут мост Ватерлоо, который богатые австралийцы купили в Англии.

Канберра известна своим Ботаническим садом, в котором туристы могут любоваться образцами флоры со всех пяти континентов Земли. В этом городе находится Австралийский военный мемориал. Мемориал состоит из основного здания с массивным куполом, двух длинных крыльев зданий с аркадами и закованным в гранит озером Раздумий во внутреннем дворе. В Канберре находится Институт изучения аборигенов, Центр организации научных и промышленных исследований, Национальная библиотека, а также Космический центр.

Рядом с городом находится заповедник Тридбинбилла, где водятся более 50 видов кенгуру. Самыми распространенными являются серые и рыжие, но встречаются и такие, которые живут на деревьях, роют норы под землей и могут пить соленую морскую воду.

Брисбен — в городе располагается Ботанический сад, где туристы могут увидеть олеандры, пуансианы, орхидеи, высокие пальмы джакарды, а также бутылочные деревья. В старые времена в дуплах бутылочных деревьев находили убежища беглые каторжники. В связи с тем, что деревья всасывают влагу и сохраняют ее в засушливое время года, австралийские фермеры рубят их, делая древесную «лапшу» и ею кормят скот.

Золотой Берег. На севере Австралии в зоне тропических джунглей расположен крупнейший курорт Австралии — Гоулд Коуст, или Золотой Берег. Это настоящий рай для туристов: пляжи с белоснежным песком, многочисленные национальные заповедники и известные во всем мире парки развлечений «Водный мир», «Мир мечты». Пляжи имеют каждый свое название (пляж русалок, Пальмовый пляж и др.). На пляжах есть развлечения — океанариумы, где туристы могут наблюдать за кормежкой акул и выступлениями дельфинов. Рядом с пляжем Золотого Берега располагается маяк — памятник капитану Куку. На курорте Золотой Берег располагается музей игрушечных медведей.

Алис-Спрингс — на северных территориях Австралии располагается «мертвое сердце» Австралии, или «красный центр». Это пространство пустыни окружено цепью гор. Это непривлекательное место становится все более посещаемым туристами. Правительство Австралии создало здесь парк национальных ландшафтов. В местечке Айерс-Рок располагается уникальный природный заповедник. Центром заповедника считается «страж пустыни» — каменный монолит, который возвышается над окружающей пустыней на высоту 350 м. В течение суток цвет монолита меняется в лучах солнца от оранжевого до черного. Аборигены почитали это место как свой «тотемный центр», то есть место, где они совершают священные обряды.

Популярные туры

- Брисбен: ботанический сад, курорт «Золотой берег», Музей игрушечных медведей, океанариум, маяк капитана Кука, птичий заповедник «Каррамби», заповедник «Одинокая сосна».
- Сидней: мост, опера, старый Сидней, Острэлия тауэр, «агродром», Австралийский музей, Художественная галерея, национальный парк «Уголок Африки».
- Канберра: озеро Берли-Гриффин, Национальная галерея, овцеферма, шоу стригалей, здание Парламента, Австралийский национальный университет, австралийский национальный мемориал, заповедник Тидбинбилла, Канберрский космический центр, Снежные горы (курорт Австралийские Альпы).
- Мельбурн: коттедж капитана Кука (дом-музей), культурный центр, Картинная галерея, ипподром, Национальная галерея, Мельбурнский центр искусств, Балларат — золотой прииск, ботанический сад, Музей современного искусства и дизайна, краеведческий музей, Этнографический музей.
- Познавательный и развлекательный тур на запад Австралии.
- Аделаидский фестивальный центр, музей Южной Австралии магазин-студия аборигенов, «сафари» на джипах (или верблюдах) в пустыню, поездка на озеро Эйр, долина виноделия Барока (дегустация вин), посещение Алис-Спрингс (Айэрс-Рок и Маунт Ольга).
- Экзотический тур: Кэрнс, Кейп-Трибулейшн (национальный парк, последние дождевые леса планеты, заповедник птиц, орхидей и бабочек, древесные кенгуру), полуостров Кейп-Йорк, заповедник Юнтджелла (утконосы, лягушки), Национальный парк Дейнтри (прыгающие крокодилы, сумчатые кошки, опоссумы, тропические черепахи, казуары), Национальный парк Какаду (морские крокодилы, буйволы, кабаны, бараны, цветущие болота), Большой Барьерный риф (экзотические рыбы, коралловые острова).

Всемирное историко-культурное наследие (реестр ООН)

Национальный парк Какаду.
Большой Барьерный риф.
Озерный край Вилланда.
Дикая природа Тасмании.
Группа островов Лорд-Хау.
Субтропические леса Центральной
и Восточной Австралии.
Влажные тропические леса Квинсленда.
Шарк Бэй, Западная Австралия.
Остров Фрейзер.
Австралийские места ископаемых млекопитающих
(Риверслей, Наракурт).



Это классический туристский рай, это страна райских птиц, гекконов и сухопутных моллюсков, это страна вулканов и вечнозеленых лесов, это сосед загадочного острова Пасхи.

Гавайские острова

**Краткие
справочные
сведения**

Географическое положение: 24 острова в центральной части Тихого океана, один из крупнейших архипелагов северной части Океании. **Территория:** 16,7 тыс. кв. км. **Столица:** Гонолулу (остров Оаху). **Население:** 1,1 млн. **Этнический состав:** гавайцы (9%), филиппинцы, японцы, американцы (более 40%), китайцы. **Официальный язык:** английский.

Политический строй: острова являются 50-м штатом США. *Религия:* католицизм, протестантизм, синтонизм, буддизм. *Основные отрасли хозяйства:* сельское хозяйство (сахарный тростник, ананасы, кофе), туристский бизнес. *Полезные ископаемые:* нефть. *Денежная единица:* доллар.

Историческая справка

Заселение островов происходило в период с VI по VII вв. выходцами с Маркизских островов. В VII–VIII вв. на Гавайи прибыли группы переселенцев с островов Общества. Столетия спустя они превратили обширные территории островов в цветущие сады, развили плантации культурных растений. Создали самобытную культуру. Для Европы острова были открыты в ходе экспедиции 1778 г. капитаном Дж. Куком. Вскоре архипелаг превращается в базу многосторонней европейско-американской торговли на Тихом океане. Чужеземные торговцы сбывали на Гавайях оружие, провоцируя конфликты и кровопролитие, занесли болезни, предприняли попытки завладеть землей. Наиболее дальновидные вожди сплотились под предводительством вождя Камеамеа I, которого европейские моряки называли Наполеоном Тихого океана.

Острова посещали русские мореплаватели: И. Ф. Крузенштерн, Ю. Ф. Лисянский, О. Е. Коцебу. В XVIII–XIX вв. острова входили в сферу экономических интересов Русско-Американской торгово-промышленной компании. В собрании Кунсткамеры (Петербург) находится уникальный церемониальный плащ Камеамеа I, который был подарен им Александру I как дипломатический дар. В 1820 г. Гавайский архипелаг превратился в базу американских китобоев на Тихом океане. Американские фирмы организовали вывоз в Китай древесины сандалового дерева. После аграрной реформы 1840–1845 гг. на Гавайях появились плантации сахарного тростника, принадлежащие американским компаниям. Для работы на плантациях были привезены тысячи рабочих из Китая и Японии.

В XIX в. острова превращаются в колонию США. Экономический договор 1875 г. и договор 1887 г. предоставил в аренду США бухту Перл-Харбор (о-в Оаху). В 1893 г. в результате

государственного переворота была свергнута королевская власть и провозглашена республика. В 1898 г. Гавайи были окончательно аннексированы США. На территории республики разместились военно-воздушная и военно-морская базы США на Тихом океане. В 1959 г. конгресс США предоставил островам статус 50 штата.

Климат

Главные острова архипелага располагаются южнее Северного тропика, но тропическая жара умеряется здесь холодным океанским течением и северо-восточными пассатами, которые приносят дожди и прохладу в течение 10 месяцев в году. В зимнее время в долинах цветет субтропическая растительность, на вершинах гор лежит снег. На наветренных склонах горы Ваналеале (остров Кауаи) выпадает в среднем в год 14 400 мм осадков. Это одно из самых влажных мест на земном шаре. Для большинства территорий архипелага характерен здоровый морской климат. Средняя годовая температура в Гонолулу +23,3 градуса.

Природа

Северо-западная и центральная части архипелага состоят из нескольких десятков скалистых островков и наибольших атоллов. Самым крупным островом является остров Гавайи, на который приходится 2/3 всей площади архипелага. Этот остров — мощное вулканическое образование. На нем находится высочайший вулкан Тихого океана — Мауна-Кеа (4205 м). Другие два вулкана — Мауна-Лоа и Килауэа активно действуют в наши дни, осуществляя извержения каждые четыре года. Под влиянием выветривания первоначальные очертания вулканов сильно изменились. Древние выветренные лавы служат прекрасным материалом для образования плодородных почв.

Растительный мир

Изолированное положение островов в центральной части Тихого океана сказалось в том, что здесь сохранилось множество эн-

демиков. Растительный мир отличается особым своеобразием видового состава. Ботаники насчитывают здесь 90% местных эндемиков. На наветренных склонах гор, где увлажнение недостаточно, растут лиственные и вечнозеленые леса. По мере увеличения высоты доля вечнозеленых растений возрастает. На высоте 1200 м начинается пояс дождевых тропических лесов, которые на высоте 1600 м меняются карликовым редкослойным лесом. Далее тянутся кустарники и папоротники. На подветренных склонах распространяются сухие леса, саванны и опустыненные степи. На островах наблюдаются острые экологические проблемы (в частности, эрозия почв). В горных районах островов Гавайи и Мауи созданы национальные парки.

Животный мир

Животный мир довольно беден и представлен, в основном, летучей мышью, белобрюхим тюленем, который встречается около островов. Значительно более разнообразна фауна. Среди птиц выделяются эндемическое семейство гавайских цветочниц, уникальный гусь нейней, который является символом 50 штата Америки. Многие морские птицы гнездятся на мелких островах, и эти места объявлены заповедниками (Некер, Нихоа, Каула). На островах много ящериц (геккон, сцинк), лягушек, сухопутных моллюсков и насекомых. В прибрежных водах водится много рыбы.

Этнокультурные особенности

Традиционная культура аборигенного населения Гавайских островов — это культура полинезийского типа. В эпоху открытия архипелага капитаном Дж. Куком она была богата и самобытна. Жители островов были искусными земледельцами, они, как и их соседи по Тихому океану — жители острова Пасхи, умели обрабатывать землю с применением искусственных удобрений, знали искусство ирригации и мелиорации, умели строить плотины, разводили рыбу в специальных прудах. Они делали из волокон древесного луба ткань (тапу), которую покрывали полихромным геометрическим орнаментом. Из перьев птиц они создавали церемониальные плащи красного,

желтого и черного цветов. Они поклонялись божествам стихий, которые напоминали первым европейцам античных богов.

Гавайцы были жизнерадостным и веселым народом. У них были сказители, певцы и музыканты, которые исполняли лирические песни (меле), обрядовые пляски (хула). Основные коллекции по традиционной культуре гавайцев в настоящее время находятся в этнографическом музее в Гонолулу. В традиционных фольклорных деревнях гавайцы за скромную (несколько десятков долларов) плату демонстрируют особенности традиционной культуры, искусства и быта. Так традиционная культура становится экзотическим товаром в системе индустрии туризма.

Туристские ресурсы

Остров Оаху. На острове располагается столица архипелага — Гонолулу. Гонолулу один из крупных центров международного туризма. Прекрасный вид на город, гавань и линию побережья открывается с башни Алока. Гордостью жителей столицы является знаменитый Музей Бишопа. В залах музея экспонируются всемирно известные коллекции по культуре народов Тихого океана (традиционная одежда из перьев, оружие, украшения). Туристов привлекает Китайский квартал (Чайна-таун), где располагаются старинные постройки в китайском стиле, антикварные лавки и частные художественные галереи. Для развлечения туристов создана «Панорама» — на большом экране демонстрируются часовые документальные фильмы об островах.

Достопримечательностью является Академия искусств Гонолулу, где обучаются студенты. В магазине гитар туристы могут не только насладиться, слушая игру музыкантов на гавайской гитаре, но и купить инструмент с приятным своеобразным и красивым звучанием. Здесь могут по специальному заказу изготовить копию гитары, на который играл Элвис Пресли. Любимым местом посещения туристов является Ювелирный центр. Здесь можно приобрести украшения из кораллов и черного

жемчуга, а также познакомится с коллекцией редких ювелирных украшений.

Любители экологического туризма проводят многие часы в «Парке моря» и «Тропическом парке» в долине Ваймея. Здесь проходят фестивали традиционного искусства, игры и выступления танцоров традиционного танца — хула. Аналогичный интерес вызывает Музей диких животных мира. Экскурсионная программа знакомства с островом заканчивается посещением мемориала в Бухте Перл-Харбор.

Остров Кауаи — это остров — заповедник тропической растительности, остров-курорт. Здесь расположен один из самых знаменитых курортов Гавайского архипелага — На-Пали, где туристы занимаются подводным плаванием, а также могут посетить роскошный особняк в поместье Килохана, построенный в XIX в. в центре крупнейшей плантации сахарного тростника. В каньоне Ваймея туристы могут увидеть редких птиц, реликтовые леса секвойи и многочисленные тропические растения. Другой исторической достопримечательностью этого острова является поместье Ваймея. Именно в этом месте, согласно преданию, на землю архипелага ступила нога капитана Джеймса Кука, его первооткрывателя.

Остров Гавайи — природной достопримечательностью острова является вулкан Мауна-Кеа (высота 4405 м), с вершины которого открывается роскошный вид на просторы Тихого океана. Именно на верхнем ярусе этой горы находится один из самых уникальных горнолыжных курортов мира, расположенный в тропической зоне. С декабря по февраль по склонам горы мелькают лыжники в плавках и солнцезащитных очках.

Остров Мауи — здесь находится знаменитый национальный парк вулканов Халеакала. Это один из немногих уголков мира, где туристы в сопровождении опытных гидов могут совершить увлекательную экскурсию по склонам вулканов, посмотреть горячие источники, полюбоваться тропичес-

кой природой, увидеть диких тропических птиц и животных.

Популярные туры

Туристский бизнес бурно развивается на Гавайях с середины 50-х годов. Основная часть прибыли уплывает на «континент», к тем компаниям, которые построили «туристский рай» (отели, традиционные деревни, рестораны, создали инфраструктуру). Развитие туристского бизнеса оказывает отрицательное влияние на экологию и приводит к возникновению в социальной и экономической жизни страны такого феномена, как «туристская лихорадка».

Тем не менее Гавайи привлекательны для туристов своими уникальными природными ландшафтами. Природный и культурный ландшафт как объект туристской индустрии — это территория, восприятие которой индивидуально и зависит от мотивов, настроения, точки обзора, направления и способа передвижения и т. п. Природные ландшафты Гавайских островов отличаются сложным и неразрывным взаимовлиянием природы и культуры, уникальной эстетичностью и универсальной притягательностью, обширностью занимаемой территории. Их внутренняя и эстетическая ценность притягательны как для хозяев, так и для приезжих. Гавайские природные ландшафты стали известны именно благодаря путешественникам и туристам, приезжающим из разных стран мира. Эти ландшафты иллюстрируют историю Земли, человеческого общества, они являются частью геокультурного региона, в котором располагаются определенные культурные объекты.

Гавайские природные ландшафты привлекательны для туристов еще и тем, что являются частью природного наследия и позволяют установить связь между историей Земли, биологической эволюцией и историей человечества. Гавайские вулканы, так же как и вершины национальных парков Килиманджаро, Алтая, рифы Австралии, Белиза, Филиппин, обязаны своим происхождением геологическим процессам. Посещая вулканы гавайских остров, можно не только приятно отдохнуть и развлечься, но и заняться геологическим образованием.

- **Фольклорный тур:** фольклорный вечер Кау-Кау (национальная гавайская еда, напитки, народные танцы-хула, песни под аккомпанемент гавайской гитары).

- **Обзорный тур:** на автомобиле или автобусе по островам Оаху, Кауаи, Мауи. Тур по побережью на моторной лодке или прогулочном катере (посещение полинезийского культурного центра).

- **Тур «Скуба дайвинг»:** выход в открытое море на прогулочном катере по направлению к коралловым рифам. Туристам выдается все необходимое для спуска на глубину: маски, ласты, баллоны с кислородом. После погружения устраивается пышное угощение с шампанским и жарким, сделанным традиционным способом, на углях (запеченная целиком свиная туша).

- **Тур по островам на самолете.** В программу тура входит посещение четырех островов: Мауи, Гавайи, Кауаи, Оаху.

- **Тур «Диннер-круиз».** После экскурсии по побережью, когда туристам предоставляется возможность полюбоваться красотой морских пейзажей, устраивается ужин в ресторане, исполняются традиционные мелодии, устраивается дискотека. Поздно ночью туристы возвращаются обратно.

- **Тур на парусном судне.** Путешествие занимает 5–7 дней и включает посещение островов Оаху, Нинхау, Кауаи, Молокаи, Мауи, Гавайи, Ланаи. Другое путешествие включает экскурсию по Гонолулу (автобусную, автомобильную, вертолетную).

- **Вертолетный тур.** Экзотическая программа путешествия, которая предоставляет туристам возможность насладиться зрелищем извержения вулкана Мауна-Кеа с вертолета.

АЗИАТСКИЙ РЕГИОН



Туризм и туристские ресурсы стран Востока Азии




Китай



Индия



Япония



Это страна одной из самых древних цивилизаций мира, это родина семи величайших изобретений (порох, компас, бумага, сейсмограф, фарфор, шелк, чай), это страна экзотической кухни и иероглифической письменности, это страна Шанхая и Гонконга — чудес туриндустрии, это страна загадочного Тибета, это страна Великой китайской стены и «Запретного города», это страна буддийского монастыря Шао-линь и школ боевых искусств.

Китай

Краткие справочные сведения

Географическое положение: государство в Центральной и Восточной Азии. *Территория:* 9,6 млн кв. км. *Административно-территориальной деление:* 23 провинции, 5 автономных районов и 4 города центрального подчинения (Пекин, Шанхай, Тяньцзинь, Чунцин). *Столи-*

ца: Пекин (7,5 млн чел). *Крупные города:* Шанхай, Тяньцзинь, Шэньян. *Население:* 1235, 26 млн чел. *Этнический состав:* китайцы (хань) и 55 других народов: чжуаны, ицзу, уйгуры, монголы, хуэй (дунгане), корейцы, маньчжуры, тибетцы, буи, маяо, яо, бай, туцзя, дун, хани и др. *Государственный язык:* китайский. *Политический строй:* однопартийная народная республика. *Религия:* конфуцианство, даосизм, буддизм, христианство, ислам. *Полезные ископаемые:* газ, нефть, уран, газ. *Денежная единица:* юань.

Историческая справка

Территория Китая была заселена человеком еще в период нижнего палеолита. Около Пекина в пещере Чжоукоудянь были обнаружены останки синантропа — древнего человека, который обитал в этом районе около 100 тыс. лет назад. Около 9 тыс. лет назад население этого района мира охотилось и занималось рыболовством в речных долинах Китая. Об этом свидетельствуют находки около города Гуйлина серии пещерных стоянок.

Технология выращивания риса была освоена китайцами уже в 5 тыс. до н. э. Древнеземледельческие комплексы Китая представлены культурами Хэмуду и Яньшао. В результате изменений в структуре общества в 3–2 тыс. в Китае возник крупный союз племен Ся, в рамках которого сложились основы раннегосударственного образования. Около 2100 г. до н. э. в Китае сформировались основы цивилизации. В период с 1122–221 гг. до н. э. складываются устои императорской власти и возникает принцип императора — сына неба. С целью оградить государство от набегов кочевников с севера китайцы в 221 г. до н. э. стали возводить Великую китайскую стену. С 51 г. до н. э. в Китае период духовного развития нации, складываются основные религиозно-философские учения: даосизм и конфуцианство. В 65 г. н. э. из Индии вместе с товарами, шедшими по Великому шелковому пути в Китай проникает буддизм. В 220 г. н. э. произошло падение династии Хань, что сопровождалось возникновением множества независимых княжеств. В 618 г. н. э. у власти оказалась династия Тан. Осуществленный в это время политический союз с Тибетом определил следующие 300 лет расцвета культуры страны. С 1206 г. на китайском престоле монгольская дина-

стия, далее на китайском троне сменяли друг друга представители разных национальностей. При китайском дворе трудится венецианское семейство Поло. В 1517 г. первый португальский корабль в минском Китае. В 1644 г. на китайский престол взошли представители последней императорской династии — маньчжурской династии Цин.

В XVIII в. англичане делали попытки превратить Китай в рынок сбыта своих товаров, что привело к гражданским выступлениям и Нанкинскому договору 1841 г. Великобритания получила во владение остров Гонконг, который стал основным торговым портом в регионе. В начале XX в. власть императоров пала. В 1911 г. Китай провозглашается республикой. В 1948 г. к власти пришли коммунисты. После смерти Мао Цзедун в 1976 г. в Китае начались экономические реформы. 20-е столетие стало свидетелем многочисленных перемен в стране, которая более 2000 лет была империей.

К концу XX в. китайский город очень изменился: узкие и низкие дома ушли в прошлое, уступив место автострадам и высотным зданиям. В сельских же районах жизнь почти не изменилась, как и в древности крестьяне выращивают рис на террасах, обрабатывая землю примитивными орудиями.

По размерам территории Китай занимает третье место в мире после Канады и России. Климат южного Китая и расположенного недалеко острова Хайнань — жаркий, влажный с муссонными ветрами, которые с мая по октябрь приносят сильные дожди. Растительность Китая имеет субтропический и тропический характер. На севере страны климат резко континентальный с длинными зимами и коротким очень жарким летом. Перепады температур характерны для северных районов Китая, где степи переходят в бесплодную пустыню Гоби.

Климат Китая разнообразен, но в центральных районах пригоден для сельскохозяйственной деятельности. Среднегодовая температура воздуха — +26–28 градусов. Страна находится в пределах трех климатических поясов: умеренного, субтропического и тропического. Для климата Китая характерна большая контрастность в распределении осадков. Восточная часть страны находится под

Климат

Климат

По размерам территории Китай занимает третье место в мире после Канады и России. Климат южного Китая и расположенного недалеко острова Хайнань — жаркий, влажный с муссонными ветрами, которые с мая по октябрь приносят

сильные дожди. Растительность Китая имеет субтропический и тропический характер. На севере страны климат резко континентальный с длинными зимами и коротким очень жарким летом. Перепады температур характерны для северных районов Китая, где степи переходят в бесплодную пустыню Гоби.

Климат Китая разнообразен, но в центральных районах пригоден для сельскохозяйственной деятельности. Среднегодовая температура воздуха — +26–28 градусов. Страна находится в пределах трех климатических поясов: умеренного, субтропического и тропического. Для климата Китая характерна большая контрастность в распределении осадков. Восточная часть страны находится под

воздействием муссонной циркуляции, западная часть имеет гораздо более суровый климат, западный Китай отличается засушливостью.

Природа

По строению ландшафта Китай делится на три части: Тибетское нагорье на юго-западе, на севере — пояс Пихинганья (горы и высокие равнины) и примыкающая к морю область низменных равнин. Тибетское нагорье окружено горными цепями Куньлуня, Карокорума, Гималаями, Сино-Тибетским хребтом. Тибетское нагорье, расположенное на западе Китая, называют «Крышей мира». На западе располагаются Тамирская и Джунгарская впадины. Вдоль побережья, омываемого водами Желтого, Восточно-Китайского и Южно-Китайского морей Тихого океана, располагаются более 5-ти тысяч островов (площадь 80 тыс. кв. км). Самыми крупными из них являются Тайвань и Хайнань. Южнее отрогов Большого и Малого Хингана раскинулось большое лессовое плато и Великая Китайская равнина. На западе тянется каменистая пустыня Такла-Макан, на севере — пустыня Гоби.

Центральные провинции пересекает река Хуанхэ, которая течет по Великой китайской равнине. Леса здесь были выведены и теперь остались как охраняемые государством храмовые рощи и парки. Разливы реки с ее питательными речными наносами превратили эти территории в плодородный земледельческий район. Другими крупнейшими реками Китая являются Жемчужная, Амур (протяженность реки — 3420 км, из них 2970 км Амур течет по просторам Китая). В центре страны течет еще одна крупная река — Янцзы. Это важнейший торговый путь Китая, третья по протяженности река мира. На юге тянется горная цепь Гималаев. В Гималаях расположена самая высокая в мире гора — Эверест (8848 м). На юго-западе в предгорьях Гималаев почти круглый год стоит теплая погода.

Природные ресурсы Китая очень значительны. Страна богата углем, нефтью, железной рудой, вольфрамом, а также древесиной, электроэнергией и рыбными ресурсами. Плодородные почвы Китая могли бы удовлетворять потребности любого населения

пропитании. В стране получили развитие вековые традиции в торговле, ремесле и изобретениях. Но китайские крестьяне и рабочие сотни лет страдали от нищеты и бесправия. В 1949 г. к власти пришли коммунисты, которые совершили попытку преобразовать жизнь. В 1950-х годах под контролем государства была создана тяжелая промышленность, а крестьяне были организованы в коммуны, где вместе трудились на общей земле. В 1980 годах в стране был разрешен свободный рынок, частная собственность и иностранные инвестиции. В экономике Китая начался подъем. Сельское хозяйство Китая — ведущий мировой производитель риса и табака. В Китае большие урожаи ячменя, хлопка, кукурузы, проса, чая, сорго и пшеницы.

Китай богат водными ресурсами. Речные долины Китая возделывались тысячелетиями, позднее здесь выросли крупные индустриальные города. Северные и западные районы страны заселены меньше. Здесь раскинулись бесплодные пустыни и протянулись цепи высоких гор.

Растительный мир

Растительность страны так же разнообразна, как и ее климатические зоны. Леса в Китае почти вырублены. Большая часть страны на северо-западе — высокогорная холодная пустыня с бедной растительностью. Только на Тибете раскинулись высокогорные луга. Из древесных пород на этих территориях путник может встретить только травянистые многолетние кустарники и можжевельник. В южных районах растут корейская сосна, ель, пихта, маньчжурский ясен, береза, амурский бархат. Еще южнее растительность более многообразна, и ее видовой состав насчитывает более 30 тысяч видов. Веками Китай был земледельческой страной. Крестьяне на небольших, обрабатываемых вручную наделах земли, выращивали рис и другие зерновые культуры, занимались огородничеством. На горных склонах занимались возделыванием чая. На юго-востоке страны, где гористая местность, возделывают рис террасным способом. На лессовых почвах долины Хуанхэ выращивают хлопчатник.

Животный мир

На огромных просторах Китая водятся более 1600 видов животных. Среди них тигры, медведи, мускусные быки, маленькие аллигаторы, речные дельфины, обезьяны, панды. Гигантский панда обитает в бамбуковых лесах на юго-западе страны. Численность этого вида животных сокращается в результате уничтожения пространства его обитания и браконьерства. В лесах живут бурый и черный медведи, уссурийский тигр, волк, олень, изюбрь, ценные пушные звери — куница, горностай, соболь. В Джунгарии встречается дикий верблюд и лошадь Пржевальского. В горах можно встретить горных козлов, баранов, маралов. Из птиц встречаются ибисы, цапли, фазаны. В озерах и реках водятся более тысячи видов рыб. Среди них — кета, налим, сиг, окунь.

Этнокультурные особенности

Китайский язык является не только официальным языком страны, но и одним из шести рабочих языков ООН. Он распадается на семь крупных диалектов. Все этнические группы китайцев объединяются общим национальным языком, который в Китае получил название «путунхуа». Китайцы пишут иероглифами. Для того, чтобы читать газету достаточно владеть 3 тыс. иероглифов, но чтобы слыть образованным человеком, необходимо знать не менее 47 тыс. иероглифов. Каллиграфия в Китае была возведена в ранг искусства.

Мировоззрение, искусство и философия китайцев исполнены символизма. Знаки-символы зооморфного характера встречаются повсюду: символом императорской власти является пятипалый дракон, принцев крови — четырехпалый, чиновников — трехпалый, символом Вселенной служит черепаха, мифическая птица Феникс символизирует мужское начало.

В Китае в III в. до н. э. китайцы научились изготавливать шелк. Пока изготовлением шелковых тканей занимались только женщины Запретного города — резиденции императора, монополия на этот «китайский секрет» оставалась в руках китайцев. Позднее секрет изготовления шелка стал известен в оазисах Средней Азии и достиг Византии.

Национальная кухня

Экзотической, с точки зрения европейца, может считаться китайская кухня. Китайцы едят сидя, подогнув под себя ноги, за невысокими столами, искусно орудуя палочками. Искусство поваров заключается в том, чтобы с помощью соевого соуса и приправ придать овощам вкус мяса, мясу — вкус птицы и т. п. Искусно приготовленные полуфабрикаты блюд (рыба, мясо, птица) подаются к столу, где стоит суповарка. Китайцы палочками опускают кусочки мяса или рыбы в кипящую воду в суповарке. Когда кусок сварится, его достают и съедают. Основу пищи составляют рис и лапша. Любимым блюдом считаются пельмени с овощами и морепродуктами. В китайской кулинарии множество деликатесных блюд: пекинская утка, специально приготовленные гусиные яйца, «ласточкины гнезда», плавники акулы, мясо змеи, лапки лягушек и т. п. Гвоздем обеденной программы считается суп из медвежьей лапы или акульих плавников, который подают в середине трапезы. Цена этих блюд высока (несколько сот американских долларов). Некоторые блюда подают только во время конкретных праздников, например, рисовые шарики в тесте — во время Праздника драконовых лодок, пирог из мяса красной черепашки — ко дню рождения.

Одним из наиболее популярных блюд китайской кухни, известных по всему Китаю, является обжаренная в смеси с овощами и мелко нарезанным куриным мясом, яичная лапша, приправленная кунжутным маслом. Это блюдо называется чоу-мейню.

В Гуанчжоу есть ресторан «Фа Хуян», в котором подают блюда из крысиного мяса. Любители съезжаются сюда с раннего утра, чтобы полакомиться вяленным крысиным мясом, крысиным супом, а также отварной крысой с чесноком. Деликатесы готовят прямо в присутствии заказчиков. Пятеро поваров бросают живых крыс в кипящую воду, после чего шкурки легко снимаются чулком. Далее приготовить мясную тушку — дело техники. Считается, что крысиное мясо помогает при облысении, восстанавливает здоровье женщин после родов. У него приятный специфический тонкий вкус.

Для приготовления блюд используют чеснок и имбирный соус. Как и во многих других странах Восточной Азии, в китайской кух-

не широко распространена практика приготовления блюд из насекомых — энтомологическая кухня. Во многих ресторанах подают салат из тараканов и саранчи, приправу к рису в виде жареных личинок мотыльков, суп из амбарных сверчков, нежнейшее филе из личинок червей, десерт в виде гусеницы в шоколаде. В качестве горячительного напитка вам могут предложить настойку из паутины паука, которую вы можете закусить хлебом с добавленными в него сушеными кузнечиками. Считается, что тельца насекомых содержат не меньше полезных веществ, чем речные раки, устрицы, омары и улитки. Например, акриды (саранча пустыни) содержит белка 62%, а жиров — 17%.

Искусство чаепития возникло в Китае 2000 лет назад. Уже во времена Сунской династии существовало искусство чайной церемонии. Во времена династии Мин стали пользоваться заварочным чайником, причем заваривали целые лепестки чайного куста. Чай пили из пиал. Обычай пить чай из чашек возник только в XIX в. Из алкогольных напитков следует упомянуть гаоляновую и рисовую водку, которую подогревают перед употреблением.

На протяжении веков в мире не было такой цивилизации, где бы уровень развития государственных институтов, политической культуры и общественных отношений достигал бы таких высот. У китайцев существует ярко выраженное национальное самосознание, своя система ценностей, свой стиль жизни. Стародавняя традиция — гипертрофированная забота о том, чтобы не уронить свое достоинство, живет в каждом китайце и по сей день. Китайцы очень придирчиво следят за тем, кто первый войдет в дверь или первым сядет.

Китайцы чувствительны к званиям и чинам, очень осторожны в решении деловых вопросов. Чаевые в этой стране давать не принято. Ваш жест могут воспринять как оскорбление. В современной Китае для приветствия достаточно легкого поклона, хотя рукопожатие также допускается. Китайцы строго соблюдают церемониал и при представлении оглашают все титулы и звания.

Если вас приглашают в гости (а это особый знак расположения к вам), приходите надо немного раньше. За столом принято провозглашать тосты. Надо выражать дружеские чувства и удовольствие, полученное от приема. Хорошим тоном считается от-

ведать понемногу всех блюд, которые вам будут предложены. Чашку с рисом нужно держать поближе ко рту во время еды (это избавит вас от бесконечных добавок, которые будут делать вам хозяева, придерживаясь правил китайского гостеприимства). Чтобы показать, что вы насытились, положите, скрестив, поверх пиалы ваши палочки. В знак благодарности за трапезу нужно слегка побарабанить пальцами по столу. Под конец обеда на стол подадут отварной рис. Откажитесь от него обязательно. Если вы попробуете его — вы смертельно обидите хозяина, дав ему понять, что не насытились. Не стоит дарить слишком дорогие подарки — это может смутить хозяев. Также не стоит ругать китайское руководство или упоминать о Тайване.

Туристские ресурсы

В последние годы Китай становится одним из самых популярных, с точки зрения туристской индустрии, регионов мира. Только в 1997 г. его в качестве туристов посетило более 800 тыс. россиян. По системе программного туризма осваиваются программы познавательного туризма, паломнического туризма к святыням буддийского культа, кулинарные туры с посещением мест традиционного питания, рынков и ресторанов Китая, свободных экономических зон.

Основные туристские маршруты охватывают Пекин с его историческими монументами, Харбин, Гуанчжоу, Шанхай — место шоп-программ, Сучжоу — город, который называют китайской Венецией. Осваивается маршрут в Тибет с посещением святынь буддистов, резиденции далай-ламы, расположенной в столице Тибета — Лхасе. Привлекательными для туристов стали китайские праздники, которые по традиции превращаются в пышные церемонии и всенациональные гулянья. Одним из них является китайский Новый год. Под звуки хлопнушек китайцы носят по улицам бумажных драконов и устраивают на площадях красочные представления.

Пекин. Это крупнейший в мире промышленный и историко-культурный центр. Здесь развиты художественные ремесла, имеется университет, метрополитен, Институт китайской на-

родной музыки, театры. Историческая часть города состоит из Внешнего города и древнего Внутреннего города, центром которого является Запретный город — императорская резиденция.

Императорский дворец — один из многих дворцов Запретного города, расположенного в центре Пекина. В императорские времена простым китайцам запрещалось вступать в его пределы. Теперь в павильонах, которые носят символические названия («Небесной чистоты», «Высшей гармонии», «Соприкосновения с небом», «Дворец вечной весны») располагаются залы музея. В Запретном городе (куда в старые времена запрещалось ступить простым смертным) находится храм Таймяо, особо почитаемая китайцам буддийская святыня. Особый интерес у туристов вызывает стена драконов. Там можно видеть скульптурные изображения 635 драконов. Группа из 5 ступ, центральная из которых имеет высоту 74 м. Ныне здания дворцового комплекса превращены в музеи, которые открыты для посетителей. Достопримечательностью города является площадь «Небесного спокойствия».

Пекинская опера — обязательный объект туристских программ. Этот вид театрального искусства сложился на протяжении длительного времени на базе ярмарочных представлений, в которых принимали участие акробаты, певцы, танцоры. Актерами, по традиции, могли быть только мужчины.

В Пекине много парков: во Внутреннем городе раскинулись парки «Трех морей», Шисаньлин, Чуэюань, которые с удовольствием посещают туристы.

Бадалин. Великая китайская стена протянулась через горы Северного Китая. В Бадалине располагается наиболее хорошо отреставрированный ее участок, протяженностью 90 км, который показывают туристам. Стена была построена по приказу императора Цин Шихуанди, с целью оградить Китай от набегов кочевых племен. Высота 3–8 м, общая длина 6300 км, ширина 4,5 м — могут разъехаться две колесницы.

Ханчжоу: Город Ханчжоу располагается у озера Сиху. В горах находится знаменитый монастырь Шаолинь. С 495 г. это центр боевых искусств «у-шу». Как гласит легенда, владевшие «у-шу» монахи, вооруженные только деревянными дубинками, могли противостоять нападению целой армии. В XX в. монастырь был разрушен.

Сучжоу: В этом районе располагаются наиболее известные парковые ансамбли Китая. В центре парков располагаются архитектурные сооружения (храмовые комплексы, дворцовые ансамбли), которые привлекают туристов.

Шанхай. Город возник на месте старого рыбацкого поселка, в 1074 г. он получил статус городской территории. Город расположен на пересечении многочисленных авиалиний. Это город с развитой инфраструктурой и хорошим гостиничным хозяйством. Особенно привлекательными для туристов являются национальный китайский колорит города, памятники старины и захватывающие индустриальные пейзажи Нового Шанхая. В городе более 40 вузов, где обучаются иностранные и китайские студенты. Налажены программы учебного обмена.


Город расположен в зоне муссонного климата: самый влажный и жаркий сезон приходится на период с мая по сентябрь. Бархатный туристский сезон — это сентябрь — октябрь. Основной достопримечательностью города является парк Юань, расположенный в центре Старого города. В парковых озерах цветут лотосы и плавают крупные золотые рыбки. Другой парк располагается около отеля «Шера-тон». Под сенью ветвей его деревьев стоит деревянная пагода, построенная в 274 г. Рядом с парком находится действующий монастырь Лунхуа. В храме Юйфэси туристы могут созерцать статую Будды из белого нефрита, вывезенную из Бирмы. В городском выставочном центре проходит ярмарки и выставки. В Шанхае работает Музей искусств и истории, а также знаменитый Музей зеркал.

Недалеко от города *Сиань*, в провинции Шэньси, расположена гробница одного из правителей династии Цинь.

Он умер в 210 г. до н. э. Покойного сопровождает армия солдат и лошадей, вылепленных из глины в натуральную величину, численностью 6 тыс. человек.

Всемирное историко-культурное наследие (реестр ООН)

Гора Тайшань.
Великая китайская стена.
Императорский дворец династий Мин и Цин.
Пещеры Могао.
Мавзолей первого императора династии Цин.
Стоянка синантропа в Чжоуколяне.
Гора Хуаншань.
Долина Джюзхейгоу, район эстетического и исторического значения.
Хуанглунг, район эстетического и исторического значения.
Вулинуан, район эстетического и исторического значения.
Горная резиденция императора и ее отдаленные храмы, Ченгде.
Комплекс древних зданий в горах Вуданг.
Дворец Потала, Лхаса.
Национальный парк Люшань.
Гора Емей.
Гора Вуйи.
Наскальные рисунки Дацу.
Старый город Лидзан.
Древний город Пиньяо.
Классический сады Сучжоу.
Летний дворец императорского сада в Пекине.
Храм неба — императорский жертвенный алтарь в Пекине.



Это страна сказок «тысячи и одной ночи», это родина буддизма, шахмат, десятичной системы счисления, это страна древнейшей в Евразии цивилизации, это страна прекрасных памятников, Делийского султаната, Агры, храмов Южной Индии.

Индия

Краткие
справочные
сведения

Географическое положение: государство на юге Азии, на полуострове Индостан. *Территория:* 3288 кв. км. *Столица:* Дели. *Крупнейшие города:* Калькутта, Бомбей, Бангалор, Хайдарабад. *Административно-территориальное де-*

ление: 25 штатов, 7 союзных территорий. *Население*: 984 млн чел. *Этнический состав*: всего насчитывается более 500 народностей и племен, которые говорят на 1620 языках и диалектах, в том числе хиндустанцы, телугу, бихарцы, бенгальцы, маратхи, тамилы, гуджаратцы, пенджабцы, раджистанцы, ассамцы, каннара, малаяли, санталы, гонды и др. 76% населения проживает в сельской местности. *Официальные языки*: хинди, английский. *Религия*: индуизм (83%), ислам, а также сикхизм, джайнизм, буддизм, христианство. *Денежная единица*: индийская рупия.

Историческая справка

В Индии найдены памятники эпохи палеолита в районе Сиваликских холмов (4 тыс. до н. э.). Население Индии занималось преимущественно рыболовством и охотой. На северо-западе развивались оседлые земледельческие культуры.

Хараппа (3–1 тыс. до н. э.) — первая земледельческая цивилизация Индии. Следы ее были обнаружены в верховьях Ганга. Хараппская цивилизация, знавшая земледелие, скотоводство и урбанизацию, сохранила следы торговых контактов населения Древней Индии с Месопотамией и Древним Египтом. У подножия Гималаев проживали народы, которые говорили на тибето-бирманских языках. Плато Декан населяли народы, которые разговаривали на языках дравидской языковой семьи. Тогда Индия была покрыта густыми лесами, здесь водились носороги, тигры, буйволы. На глиняных табличках и печатях Хараппы сохранились изображения этих животных.

2 тыс. до н. э. — это период арийского нашествия. Прародина ариев была в Северном Причерноморье. Племена ариев смешивались с местным населением. Главным занятием ариев было земледелие и скотоводство. Население проживало в глинобитных постройках. В VII–VI вв. до н. э. в Северной Индии появилось государство с демократической республиканской формой правления — Мадагха.

В IV в. до н. э. северо-западные окраины Индии подверглись нашествию Александра Македонского. После смерти Александра в Афганистане возникло Греко-Бактрийское царство. На юге оно граничило с государством Маурьев. В это время в стране получил распространение буддизм. В I в. н. э. — государство Кушаны.

В Южной Индии самым могущественным было государство Сатаваханов. В IV в. — государство Гуптов. На это время приходится расцвет математики, астрономии, медицины. С IX в. начинается эпоха вторжения в Индию мусульманских завоевателей. В XIII в. — Делийский султанат.

К концу XIV–XV вв. Делийский султанат распался под ударами Тимура. На обломках султаната в XVI в. возникает держава Великих Моголов. В 1739 г. — Иранский Надир-шах занимает Дели. С XVI в. война с английскими колонизаторами. Индия становится объектом грабежа, а затем страной восстаний и борьбы за независимость. В 1763 г. Франция теряет почти все владения в Индии. С середины XIX в. в Индии зарождаются капиталистические отношения и национальное движение. В августе 1947 г. возникает независимое государство — Индийский Союз. В 1947–1949 гг. была осуществлена интеграция 555 княжеств, 1950 г. — Индия провозглашена Республикой.

Климат

Почти вся территория Индии лежит в субтропическом, тропическом и субэкваториальном климате. В течение года сменяют друг друга два типа воздушных масс: летом влажные, зимой — относительно холодные и сухие, которые приходят с суши.

В течение года выделяются три сезона: влажный жаркий (июнь—октябрь) и прохладный (ноябрь—декабрь). В октябре—ноябре — муссонные дожди. Зимний прохладный сезон — самый приятный в Индии. К концу мая воздух серой дымкой затягивают облака, на видны белоснежные вершины Гималаев. С началом дождей природа оживает. Все вокруг покрывается свежей зеленью. В сентябре—октябре муссон уходит. В Бенгалии уход муссона сопровождается сильными ураганами, которые нередко обретают силу тайфуна. Период влажного муссона — самый важный для сельского хозяйства. В начале муссонных дождей приурочены посевы важнейших культур: риса, кунжута, сахарного тростника.

Природа

Индия омывается Индийским океаном, Аравийским морем, Бенгальским заливом, занимает Деканское плоскогорье. На севере распола-

гаются Индо-Гангская равнина и Гималаи. Климат субэкваториальный, муссонный, на юге — тропический. Основные реки — Ганг, Брахмапутра, Инд. Саванна, тропические леса, кустарниковая полупустыня. Индия делится на три крупных климатических района, или зоны: Гималаи, Индо-Гангскую низменность и плоскогорье Декан. На севере тянется на 2500 км цепь Гималаев.

На южном склоне Гималаев начинается Индо-Гангская равнина. Вторая ступень — малые Гималаи (хребты высотой 3000–4000 м с пиками, превышающими 6000 м). Много межгорных впадин, в том числе и Кашмирская равнина. Почти все Гималаи и Бихар располагаются в сейсмоопасной зоне.

Большую часть к югу от реки Годовари занимает плоскогорье Декан. Самые крупные реки: Ганг — священная река. Истоки Ганга находятся в ледниках Нандадеви. В низовьях Ганг сливается с Брахмапутрой и образует огромную дельту.

Растительный мир

Леса сохранились, в основном, только в Гималаях (гималайский кедр, пихта, ель, сосна). В сухие месяцы большинство деревьев теряет листву. В муссонных лесах растут ценные породы деревьев. Например, тик (сверхпрочная древесина тика использовалась для строительства кораблей, а также для изготовления шпал).

Растут сандаловое, атласное и железное деревья. На низменных участках растут мангровые леса (пальма дхани и дерево сундри). В Пенджабе и Декане растут финиковые пальмы. Широко в хозяйстве применяется бамбук, из которого делают водопроводные трубы, мебель, мосты, плетеные корзины. Аллювиальные почвы дельт больших рек Индии, обогащенные илом, пригодны для земледелия. Природные ресурсы Индии благоприятствуют развитию сельского хозяйства, позволяют собирать по 4 урожая в год. Тем не менее, измененный руками земледельцев ландшафт часто испытывает засуху.

Животный мир

В Индии живет более 300 видов птиц, 500 видов млекопитающих. Некоторые животные встречаются только в заповедниках: азиатский лев, манипурский ширококорогий олень, кашмир-

ский олень (около 200 животных), более 800 индийских куланов, снежный барс, дымчатый леопард, индийская дрофа. Крылатые лисицы висят вниз головами. В дельте Ганга водятся дельфины. В Ганге живет крокодил-гавиал (6–7 м длиной). Водятся в Индии 52 вида змей, из которых 16 ядовитые. Повсюду есть термиты, укусы которых опасны для жизни людей.

Национальная кухня

Индусы пьют мало молока. В основном, отдают предпочтение ароматному чаю и сокам (с перцем и солью). Коровы считаются священными животными, их мясо не употребляется в пищу. Основное мясо — баранина, курица, козлятина.

Часто крестьяне успевают снять по три урожая риса в году. Масляничные культуры служат единственным источником жиров. Их возделывают почти повсеместно. Важными источниками сырья для получения масла служат кунжут и кокосы. Индия — самый передовой в мире производитель сахара из тростника. Самая развитая индустрия — индустрия пряностей. Выращивают черный перец, он растет как кустарник, вечнозеленый и вьющийся. Пища индийцев сдобрена жгучими приправами. Индусы часто жуют орехи, смешав с гашеной известью, кардамоном, табаком. Индия занимает второе место по сбору бананов и манго. Папайя — символ благосостояния крестьянской семьи.

Религия

Основные религиозные системы Индии: буддизм, индуизм и джайнизм, который возник еще раньше буддизма. Главные боги индуистского пантеона Брахма и его супруга богиня Сарасвати Вишну почитается как бог правды, закона, добра. Пастух Кришна, герой-царевич Рама, Шива — бог разрушения и созидания, и его супруга богиня Кали. Почитаются также арийские божества, например, бог Агни — божество огня. Повседневными занятиями большинства джайнов была торговля и ростовщичество. Многие из джайнов теперь крупные бизнесмены. В XV–XVII вв. на северо-западе страны сложился синхизм.

Кастовая система Индии (варны): социальная стратификация общества основана на делении на касты брахманов, кшатриев, вайшьев и шудр (неприкасаемых). Покойных сжигают на погребальных кострах. С этим обрядом связана церемония «сапи» — в старой Индии на погребальный костер мужа добровольно должна была взойти его жена. Священными животными считаются обезьяны и коровы.

Туристские ресурсы

Средневековая архитектура Индии отличается пышностью декоративных украшений. Пространство стен сплошь покрыто резьбой. Из традиционных элементов — резные решетки на окнах, балконах и верандах. Индия с полным правом может считаться «музеем под открытым небом».

Южная Индия. В этом районе располагаются многочисленные храмы, которые бывают как наземными, так и скальными. В городе Мадурай особенно много храмов, большинство из которых посвящены богине Минакше. В городе Танджавуре находится храм бога Шивы. Основными религиозными святынями в городах Шрирангам, Тирупати, Мадрае являются храмы, посвященные богу Вишну. В городе Амархант рядом с центральным храмом бога Шивы раскинулся комплекс шиваистских святилищ. В городе Коджурахо расположен знаменитый храм любви. В городе Конраке находится самый крупный в стране храм солнца. В городе Майсуре высится храм богине Кали или Дурге, столь разнообразной в своих ипостасях. В городе Санчи находится одна из самых монументальных святынь буддизма — ступа Санчи. На юге Индии раскинулся Горный кряж Карни, где усилиями тысяч безымянных зодчих вырублены скальные храмы.

Северо-западная Индия. В городах северо-западной Индии туристы могут осмотреть следующие достопримечательности. Город Чандгарх построен по проекту Ле Корбюзье. Каждый из районов имеет свое функциональное назначение.

Город Джайпур — столица Раджастана. Располагается среди предгорий Аравали. Этот туристский центр знаменит ремеслами, также такими памятниками как «Дворец ветров», старинный дворец Амбер с развалинами древней обсерватории.

Восточная Индия — это прежде всего город Калькутта. Это самый большой город Индии (8 млн жителей). Калькутта возникла в XVII в. раскинулась на рукавах Ганга, в 130 км от Бенгальского залива. Туристам показывают Калькуттский порт и университет. В Западной Бенгалии расположен храм бога Ганеши.

Северо-восточный район — это город Шеллонг — курорт. Здесь в комфортабельных отелях отдыхают от душливой жары Ассамской долины. В центре города располагается базар, европейские кварталы.

Северная Индия — город Агра. В этом городе располагается Мавзолей Тадж-Махал. Около Агры раскинулся мертвый город, который оставил его создатель хан Акбар (династия Великих Моголов) в силу того, что там не оказалось достаточного количества воды. Город Сринагар — это столица Джамму и Кашмира — привлекает туристов садами, которые были насажены еще в эпоху Великих Моголов. Город — центр ковроделия, раскинулся по берегам живописного озера Джелам.

Дели — основными достопримечательностями столицы Индии является Красный форт. Здесь был поднят Дж. Неру красный флаг независимости в 1947 г. Старый Дели — башня победы или Кутаб-минар (XII–XIII вв.). Это самая высокая каменная башня Индии. Новый Дели — это город XVIII в. Здесь туристам показывают обсерваторию Джантар-Мантр. Северная часть Дели — типичный восточный город с узкими улицами. Недалеко от Красного форта находится мечеть Джамма-Масджид. Наибольшей

известностью пользуются мусульманские памятники, в частности Мутаб-Минар, а также железная колонна V в. до н. э., сделанная, вероятно, из метеоритного железа.

Варанаси — это один из самых древних городов. Здесь совершаются самые важные и многочисленные паломничества в Индии. На побережье туристам показывают «ступни Гхаты» — культовое место, где паломники совершают ритуальные омовения. На улицах города — рай для туристов (лавки ремесленников, базарчики, рестораны).

Аджант — город Западной Индии. Здесь находится комплекс высеченных в скале буддийских храмов II–IV вв. до н. э., который состоит из 29 храмов с различными архитектурными и скульптурными украшениями и росписями на мифологические темы.

Популярные туры

Тур «Загадочная и прекрасная Агра» начинается в Дели (обзорная по городу, Кутаб Минар, храмовый комплекс Бахаи, Красный форт, мечеть Джамма-Масджид, храм Лакшми-Нараян, ночь в Дели), затем Агра (в комфортабельном микроавтобусе туристы отправляются в Агру, по дороге их ждет посещение мавзолея Акбара в Сикандре). Прибытие в Агру — столицу империи Великих Моголов, посещение дворцового комплекса Агра-Форт, осмотр Тадж-Махала. Из Агры туристы направляются в Джайпур (по дороге их ждет заезд в долину мертвых — Фатехпур Сикри). Экскурсия по Джайпуру — «розовому городу», гостеприимной столице Раджастана. Экскурсия в городской дворец, дворец ветров (Хава-махал), посещение обсерватории Джанатар Монтар, посещение форта Амбер, катание на слонах. Тур завершается возвращением в Дели.

Тур «Великий Дели»:

Дели (обзорная по Старому городу, посещение Кутаб Минар, Красного форта, Жемчужной мечети, мечети Джамма-Масджид, Лотосного храма, храма Лакшми — экскурсия в Агру (центр империи

Великих Моголов, посещение Агра Форта, дворца Джеханджир), посещение мавзолея в Сикандре, заезд в мертвый город Сикри. Экскурсия по «розовому городу» — столице ремесленников, Городской дворец, Дворец ветров (Хава-махал, городской музей, катание на слонах).

Всемирное историко-культурное наследие (реестр ООН)

Пещеры Аджанты.

Пещеры Элоры.

Агра-Форт.

Тадж-Махал.

Группа памятников в Махбалиपुरаме.

Национальный парк Казиранга.

Заповедник дикой фауны Манас.

Церкви и монастыри Гоа.

Группа памятников Кхаджурахо.

Группа памятников Хампи.

Фатехпур Сикри.

Пещеры Элефанта.

Храм Брихадисвары, Танджавур.

Национальный парк Нанда Деви.

Буддийские памятники Санчи.

Кутб-минар и его памятники, Дели.

Гималайская историческая деревня Дарджилинг.



Это страна Восходящего солнца, это страна яростных самураев, это страна загадочных и пленительных гейш, это страна изящных кимоно, это страна чайной церемонии.

Япония

Географическое положение: государство в Восточной Азии и западной части Тихого океана. Раскинулось на четырех крупных островах (Хоккайдо, Хонсю, Сикоку, Кюсю) и многочисленных мелких, протянувшихся вдоль побережья более чем на 3 тыс. км. *Территория:*

**Краткие
справочные
сведения**

Территория: 372,23 тыс. кв. км. *Столица:* Токио (11,9 млн чел.). *Крупные города* (с населением свыше 1 млн чел): Йокохама, Осака, Кобе, Нагоя, Киото, Саппоро, Хиросима. *Административное деление:* 47 префектур. *Население:* 126,2 млн чел. *Этнический состав:* японцы (94%), корейцы, китайцы, айны (потомки древнего населения страны). *Официальный язык:* японский. *Религия:* синтоизм, буддизм. *Государственный строй:* конституционная монархия. *Полезные ископаемые:* каменный уголь, нефть, руды свинца и др. *Денежная единица:* йена.

Историческая справка

Название страны Япония происходит от неправильного чтения двух японских иероглифов «Ниппон» и «Нихон». Древнейшие из неолитических культур Японии, так называемая культура протодзёмон, датируется временем 7 тыс. до н. э. С 4 по 1 тыс. до н. э.

растянулся период неолитической культуры дзёмон (по-японски «веревочный узор»). По своему культурному облику традиции прото-дзёмон соответствуют айские племена, которые были коренным населением Японских островов до прихода японцев. В древние времена они вели образ жизни охотников, рыбаков и собирателей.

С 3 тыс. до н. э. в Японии получает распространение подсечно-огневое земледелие, которое сначала становится вспомогательным занятием населения. В 5 тыс. до н. э. на территории Японии появляются выходцы из Юго-восточной Азии, носители энеолитической культурной традиции яей. Они принесли в Японию технику скотоводства (коровы, лошади, свиньи), технологию обработки железа. Но 2 тыс. до н. э. в Японию проникают австронезийские племена, которые смешиваются с айским населением.

Первое раннеклассовое государство в Японии образовалось в IV в. н. э. на базе племенного союза Ямато. В V в. в Японию проникает буддизм. В XII в. складывается военное сословие самураев, которое объединяется вокруг сегуна Минамото Еритомо. С конца XII в. до середины XIX в. государственная власть находилась в руках феодалов-военных — сегунов. Император был религиозным главой государства. С начала XVIII в. установлением сегуна Токугава Япония была закрыта для внешнего влияния. Самоизоляция Япо-

нии была прервана в 1853 г. подписанием договора с США. Американским кораблям был разрешен вход в порты Японии. Адмирал Е. В. Путятин подписал со стороны России пакт о торговле с Японией в 1855 г.

После революции Мэйдзи (1867–1868 гг.) была ликвидирована власть сегунов и восстановлена монархия. С конца XIX в. политика Японии носит экспансионистский характер. В 1904–1905 гг. — русско-японская война. В 1937 г. Япония начинает войну против Китая. В 1941 г. Япония разворачивает широкомасштабные военные действия на стороне Германии. После поражения во второй мировой войне Япония утратила свои колонии и часть национального богатства. В 1947 г. император лишается властных функций, провозглашается суверенная власть народа. С этого момента император становится «символом единства нации и государства».

Климат

Муссонный и влажный, океанские течения несут теплую воду из экваториальной части Тихого океана, с Филиппинских островов. Это течение называется Куроисио (Японский Гольфстрим). Острова Японии, расположенные севернее 38 градусов северной широты, омываются Ойясио, мощность которого усиливается летом. В зоне действия Ойясио лето холодное, туманное и сырое. Средняя температура зимы на Хоккайдо +10 градусов. С целью защитить себя от зимних ветров и снега жители Хоккайдо строят специальные крытые тротуары (гангт). На юге страны лето душное и сухое. В июле-августе в Японии свирепствуют тайфуны. Ежегодно в Японии бывает от 10 до 15 тайфунов. В южной Японии очень тепло. Здесь выращивают два урожая риса, батата, цитрусовых, чая, бананов и сахарного тростника в год.

Природа

К четырем крупным островам страны (самый крупный — Хонсю, северный — Хоккайдо, южные — Кюсю и Сикоку) прилегают около 4 тысяч малых островов. Географически выгодно расположен небольшой остров

Маркуса. Он находится у тропика Рака, в 1800 км от столицы Токио, расширяя восточные границы Японии в Тихом океане. Южную границу государства образует островная группа Рюкю (Нансей), объединяющая 211 островов, в основном, кораллового происхождения. Самый северный из островов лежит на широте Шанхая, самый южный — Хатерума — на широте мексиканского залива, в тропических широтах. Большие острова — материкового происхождения. На востоке их склоны обрываются к глубоководным океаническим желобам или впадинам. Максимальная из известных на земле глубин зафиксирована в районе Марианских островов и составляет 11022 м. Береговая линия Японских островов очень изрезанная и изобилует заливами, живописными лагунами.

Острова находятся в геосинклинальной зоне, в которой и сейчас идут активные горообразовательные процессы. В Японии около 150 вулканов, в том числе 40 действующих. Среди них святыня Японии — гора Фудзияма (3776 м). В Японии происходят 1,5 тыс. землетрясений в год. Кроме землетрясений бедствием Японии являются цунами — волны, которые возникают в океане в результате подводных землетрясений. Волна цунами часто достигает высоты 10 м. Океанический климат и разнообразие ландшафтов создают ю своеобразие, которым отличается Япония от других государств мира.

Япония — страна гор. В рельефе страны преобладают горы средней высоты. Их отличительной чертой является запутанное лабиринтообразное расположение хребтов, тектонические разломы, интенсивная эрозия. Наиболее высокими горами являются Японские Альпы (остров Хонсю), Дева (с вулканом Текай), Оу, Восточные Китакама, Абукама. Горы разделяются глубокими ущельями. Равнины занимают всего 15% территории. Низменности: Канто, Ноби, Этиго на Хонсю, Исикари на Хоккайдо, Тикуго на Кюсю. Они сложены в процессе разрушения горных массивов, переработанных реками и отчасти морем. Самые низкие равнины образованы коралловыми рифами. Предгорья и горы покрыты лесами и кустарниками. Реки в Японии многочисленны, но невелики. Крупнейшая река Японии — Исикари на Хоккайдо имеет длину более 650 км, самая длинная река острова Хонсю — Синано, почти вдвое короче. Термальные воды Японии

являются источником электроэнергии. Выходы термальных вод полагаются на глубине 700–1000 м, и температура их колеблется от +50 до +24 градусов.

Многочисленны и озера, которые представляют собой кратеры бывших вулканов. Таковы озера Сува, Асиноуми, на Хонсю. В Японии много озер лагунного типа (остров Хонсю) с солоноватой водой. Крупнейшим является оз. Бива на острове Хонсю.

Подавляющая часть городских поселений в Японии сосредоточена в районе морского побережья страны.

Национальные парки Японии. На рубеже 1970-х годов Япония столкнулась с экологическими проблемами. Проблемы возникли на побережье Хонсю, где производится 70% всей промышленной продукции страны и проживает $\frac{1}{3}$ населения страны. Особое значение имеет развитие рекреационных ресурсов. Заповедный режим распространен на 12,4% площади — это очень высокий показатель, если учесть традиционный дефицит земельных ресурсов. Сейчас в Японии действует более 25 национальных парков. Основные парки располагаются на склонах гор. Большинство из них сосредоточены в горных районах на Хонсю. Самый популярный — Фудзи-Хоне. Он раскинулся у подножия действующего вулкана Фудзияма (3776 м), расположенного в 90 км западнее Токио. В хорошую погоду со стороны города открывается великолепный вид на снежную шапку вершины горы, на правильной формы симметричные склоны. Вершина, как правило, скрыта облаками. Фудзи — предмет поклонения японцев, национальный парк и место паломничества туристов.

Другим объектом поклонения является оз. Бива (площадь его — 716 кв. км, а глубина — 86 м). Оно расположено в районе Киото на острове Хонсю в межгорной котловине. Рядом с озером располагается древняя императорская столица Киото. Сейчас это одно из самых излюбленных мест туристского отдыха.

В 1973 г. были созданы первые подводные парки — Ашицурэ, Сикоку и Наго на Окенавэ. Их посещает более 90 млн чел. в год. Линия берега в районе этих национальных парков очень изрезанная, с многочисленными живописными гаванями и красивыми пейзажами, привлекающими туристов.

Растительный мир

Из эндемиков на территории Японии сохранились кипарисы. В тропической зоне островов растут саговая и арековая пальмы, бананы, ротанг (лиана), многочисленные эпифиты (растения, которые поселяются в дуплах деревьев), хвойные деревья, тсуга, сосна акамацу, вечнозеленые дубы, бамбук. Бамбук находит широкое применение в жизни современного японца. Побеги молодого бамбука употребляют в пищу, ствол бамбука широко используют в строительстве домов, для изготовления мебели. Из реликтовой флоры сохранились деревья гинко. Это уникальное растение имеет поистине впечатляющий возраст — 40 млн лет, как утверждают палеоботаники. Гинко растут в храмовых рощах, листья этого растения, как экологически чистый продукт, используются в фармацевтической и косметической промышленности.

Животный мир

Особый характер природы обусловило наличие таких животных и птиц, которые обитают только в Японии. Флора и фауна Японии эндемична. В Японии наблюдается господство животных, которые ведут древесный образ жизни: обезьяны макаки, гиббоны, летучие мыши, белки, летяги. На Рюкю живет японский олень, черный заяц. На Хонсю водятся черный медведь, саламандра, ласка, горностай, соболь. Невских птиц мало. Большое неудобство людям доставляют комары, мухи. Рыбные ресурсы: сельдь, треска, лососевые, камбала, рыба-меч, сардины, тунец, палтус, акула.

Этнокультурные особенности

Япония — это дорогая страна. В связи с активным сальдо внешнеторгового баланса, при котором экспорт превышает импорт, иена укрепляется против доллара. На практике это выглядит следующим образом: чашечка кофе стоит \$5, и при этом кофе становится все дороже и дороже. Правда, вы почти везде можете выпить бесплатно чистую воду или зеленый чай.

В Японии нет свободных пространств, особенно в мегаполисах. Плотность населения неизменно упирается в забор или стену дома. Жилье, как правило, плохое (без центрального отопления) и дорогое. В каче-

стве приятной неожиданности европейские туристы очень скоро осознают, что в стране нет грязных или платных туалетов, а также и то, что неумение читать иероглифы никоим образом не затрудняет их жизнь в Японии. Многие надписи пишутся латинскими буквами, хотя и читаются по-японски. Существует специальный латинизированный японский — «ромадзи». Японцы воспринимают английские надписи, не несущие никакой смысловой нагрузки, как украшения.

Любимый многими европейцами напиток — пиво можно купить в любое время суток не только в сети крупносуточных магазинов, но и в автоматах по продаже кока-колы, сигарет, закусок и т. п. Автоматы никто никогда не ломает и не пытается обмануть. Япония — это страна так называемой «легкой эротики», которая присутствует везде, где возможно: в рекламе, журналах, комиксах. На страницах газет и журналов более или менее серьезные статьи перемежаются с фотографиями обнаженного женского тела. Любимыми темами для разговоров в Японии считаются социальные (преступность и проституция).

Если вас пригласили в гости — вам выразили особую симпатию. Японцы не часто зовут к себе домой. У порога дома следует снять шляпу, перчатки и обувь, если здание построено в традиционном японском стиле. Обычная форма приветствия — продолжительный низкий поклон. Рукопожатие не в ходу. Обмен визитками составляет существенную часть ритуала знакомства.

Никогда не обращайтесь к японцу по имени — это фамильярно. Назовите его фамилию и прибавьте слово — «сан». В качестве подарков хозяйке не стоит преподносить цветы. Ограничьтесь конфетами или пирожными. Весьма ценится коньяк и филейная вырезка. Подарки не стоит заворачивать в яркую обертку, и никаких ленточек с бантиками! Парные вещи, например, запонки, имеют особый успех, так как японцы полагают, что все четные числа приносят счастье. Никогда не дарите четыре предмета — число «четыре» ассоциируется с представлениям о смерти у японцев. Если вам захотят что-то подарить, повремените, пока дарящий не повторит свое предложение дважды. Только после этого примите подарок, и обязательно двумя руками.

Культ природы. Японцы очень ценят природу. Они устраивают ежегодные праздники цветущей сакуры (весна), украшают в новогодние торжества двери жилищ ветвями сосны — символом долготы, силы и бессмертия. С давних лет в Японии укоренилась традиция воссоздавать природу в миниатюре — бокэй. В традициях искусства бокэй устроены садики около дома, которые скорее напоминают игрушку. Умение «думать глазами» — это особая черта культуры и эстетики в национальной традиции японцев. Они необыкновенно бережно и вдумчиво относятся к природе, восторгаясь пейзажами, цветами, деревьями. Это настоящий культ «любования жизнью» и благоговения перед ней. Согласно философии японцев, человеку следует, как можно меньше вмешиваться в естественный ход вещей. Город должен расти, как растет лес. А роль градостроителя не может превышать роли садовника — его дело только облагораживать и подправлять то, что сложилось само собой.

Жилище. Конструкция жилищ генетически восходит к традициям австронезийских племен, выходцев из Юго-Восточной Азии. Они принесли с собой каркасно-столбовое жилище на сваях. Сейчас они заменяются низкими, не более полуметра бетонными столбиками. Вся тяжесть крыши (тяжелой, соломенной, с четырьмя скатами) падает на угловые столбики каркаса. Стены остаются тонкими. Их делают из не очень прочных материалов, тонких досок, фанеры. Постоянных перегородок в доме нет, они заменены подвижными щитами разных конструкций — татами, фусума, амадо. Эти щиты — нечто среднее между архитектурными деталями и мебелью. Амадо задвигаются на ночь или в непогоду, играя роль наружных стен. За нижней амадо тянется неширокая галерея с дощатым полом-энгава. В Японии предпочитают скользящие окна и двери навесным на петлях. Перегородки либо обтягивали бумагой, либо вставляли матовое стекло. Дома горожан часто двухэтажные с узкими и крутыми внутренними лестницами. Мебели мало, вещи домашнего обихода хранят в стеновых шкафах, спят на полу, покрытом циновками, наметавив «футонь» — матрацы.

В Японии сохранилось большое количество ныне открытых для туристов комплексов старинных зданий. Наибольший интерес представляют замки вельмож XVI–XVII вв. Одним из наиболее извест-

ных является замок Химедзи, построенный самурайским военачальником Тоётоми Хидеёси. Каждый вельможа был обязан иметь такой замок. Но он сам в нем не жил. Вместе со знатью и телохранителями вельможа жил в каменном доме, который возводили рядом с замком.

Кимоно. Экзотической для европейского вкуса является традиционная японская одежда — кимоно. В настоящее время японцы носят кимоно дома, во время досуга, отдыха и используют его как свадебный наряд невесты. Покрой кимоно прост. Японские ткани имеют 30 см ширины. Два полотнища перекидывают через плечи человека, так, чтобы они свисали сзади и по бокам. Края одежды сшивают сзади и по бокам, на руки накидывают по полотнищу, которые и образуют рукава. Кимоно не имеет пуговиц и его, запахнув, приматывают к телу широким поясом «оби». Обувь японцев — гета — сандалии-скамеечки на высоких поставках и дзори — мягкие сандалии.

Синтоизм. Японцы религиозны. Религия синто — ранняя форма родоплеменной религиозной системы, вера в духов природы. В процессе формирования раннесредневекового японского государства постепенно трансформировалась в единую систему, которой было присвоено наименование «синто» (божественный путь). Центральное место в пантеоне отводилось богине Аматерасу — богине Солнца. Многочисленные легенды были сведены в японскую священную книгу «Кодзики», в которой обожествлялась власть императора, как происходящая непосредственно от потомков богини Солнца. В VI в. в Японию проникает буддизм, который становится официальной религией.

Веселые кварталы. Традиционное воспитание приучает японских девочек заботиться о мужчине: отце, брате, муже, отдавая им самое лучшее. Умение угодить мужчине, пожертвовать собой ради него, подчеркнуть какой-нибудь пустяк, чтобы потешить его самолюбие, делают японских женщин — воспитанных, всегда улыбкающих, обученных ведению домашнего хозяйства — очень привлекательными для мужчин. О любви с первого взгляда вряд ли кто-

будет рассуждать в Японии, зато о любви с первого слова — лишь услышав голос, вполне может пойти речь. Согласно обычаю, молодой человек, желавший вступить в брак, назначал девушке свидание. Это свидание происходило в помещении, разделенном занавеской. После беседы через занавеску, понравившиеся друг другу люди могли провести ночь вместе в доме женщины. Утром мужчина возвращался к себе домой, оставив избраннице поэтическое послание. Только спустя несколько дней на совместной трапезе родители невесты могли увидеть жениха. После этого события брак считался заключенным.

В средневековой Японии многоженство было узаконено. Муж имел нескольких жен, которых он посещал по ночам, притом жены могли и не знать о существовании друг друга. С приходом к власти самураев, женщина стала рассматриваться двояко: как объект сексуальных утех и как средство продолжения рода. Сформировался институт гейш, специально обученных, наделенных талантами, высокообразованных женщин, которые возвели искусство любви в ранг изящного искусства, часто вообще не предполагавшего сексуального контакта с партнером.

Японские дома тесны, семейные нравы строги (по обычаю, введенному для праведных супругов в эпоху самураев, женщина должна спать на спине с вытянутыми вдоль тела руками и сложенными вместе ногами), в стране действует разветвленная цепь любовных интел «Рабу хотеру». Для любителей несерьезных отношений с женщинами существуют многочисленными «салонами красоты», ночные клубы, расположенные в «веселых кварталах» всех крупных городов Японии. Общественное мнение, воспитанное на самурайских традициях, не склонно драматизировать существующее положение, а вездесущая полиция закрывает на них глаза, полагаясь на тон многовековой традиции.

Национальная кухня Японская кухня много проще китайской. Если к китайской кухне кулинарные рецепты являются продолжением медицинских предписаний, основанных на философских и религиозных разработках, то в японской кухне с медициной связывается лишь использование

загадочной глубоководной рыбы фугу. Эта рыба ядовита, особенно в зимние месяцы. Чтобы приготовить рыбу фугу японские повара получают специальные дипломы. Попробовать это романтическое яство, как говорят японцы, — значит побывать на грани между жизнью и смертью. Особенно опасной для жизни считается печень рыбы фугу. Кусочки рыбы повар раскладывает в строго определенном порядке на фарфоровом блюде. Через тончайшие ломтики просвечивает узор на блюде, который «сигнализирует» едоку, в каком порядке надо отправлять кусочки в рот. Передозировка или неправильное употребление кусочков рыбы вызывает отравление с летальным исходом. Блюдо записывают саку, настоящее на плавниках рыбы фугу. Считается, что рыба фугу — одно из самых эффективных средств лечения предстательной железы.

Питание японцев составляют в основном рис и ресурсы моря: устрицы, креветки, крабы, водоросли. Рыба — основа рациона (сельдь, треска, морские котики, тюлени, кальмары). В теплой воде Куросиво водятся сардины, скумбрия, бонито.

В кулинарии используется меньше соусов и жира. Для японца главное — не столько процесс приготовления блюда, сколько его оформление. Японец «ест глазами». Часто на подносе находится красиво оформленный апельсин или огурец причудливой формы.

Блюда делятся на основные (рис) и дополнительные (приправы, соевый соус, паста из перебродивших бобов «мисо»). В японской кухне мало мяса и жиров. Часто рис заменяется лапшой. Соевый творог тофу — неперменный компонент утреннего завтрака. Блюдо из мяса наподобие маленьких шашлычков восходит к древней охотничьей походной пище. Обычный напиток — зеленый некрепко заваренный чай. Особый сорт очень крепко заваренного чая предназначается для чайной церемонии. Едят палочками, время от времени перемежая рис дополнительными блюдами. Японцы много едят сырой рыбы. Во многих ресторанах ничего другого нет. Рыбу разделяют прямо на ваших глазах в маленьком тазике — потом кладут по кусочку в вашу тарелку.

Суши — это любимая закуска японцев. Она представляет собой ломтик свежайшей сырой рыбы, или красной икры, которые кладутся на тщательно склеенные комочки риса, приправленные уксусом. В качестве суши подают также креветки с маринованными

овощами, обернутые водорослями. Несмотря на то, что это блюдо состоит из простых ингредиентов, искусные повара делают его очень вкусным и красивым. Жители страны Восходящего солнца отдают предпочтение куколкам шелкопряда, которые жарят вместе с яичницей и заправляют уксусом и перцем.

Чайная церемония. Посуда для чаепития, которое в Японии стало искусством, может быть керамической, фарфоровой и деревянной, лаковой и металлической. Боковых ручек у японской посуды вообще не делают, за исключением заварных чайников. Популярность древней чайной церемонии в Японии резко возрастает в настоящее время — эпоху туристского бума. Различные школы, обучающие этому искусству, объединения поклонников этой церемонии чрезвычайно влиятельны в современной Японии.

Церемония родилась в буддийских святынях Японии и в глубокой древности использовалась буддийскими монахами в качестве одной из «технологий экстаза». Следование правилам церемониального искусства предполагает сохранение традиций: традиционного костюма (кимоно), традиционного интерьера. Даже в самом проевропейском доме для церемонии выделяется помещение с полами, выстланными татами, нишей, где вывешены свитки с каллиграфическими надписями и изображением святыни Китая и Японии — горы Фудзи, и неперменной икебаной. Японцы придерживаются традиционного языка. Например, формы и термины беседы на чайной церемонии не терпят вульгаризмов современного языка. Чайная церемония позволяет туристу познакомиться с существенной особенностью японского характера — стремлением к совершенству. Потребность в совершенстве проявляется у него во всем: в создании новых электронных технологий и чайной церемонии одинаково сильно.

Туристские ресурсы

Токио — этот город был когда-то столицей сёгуна и носил название Эдо (по-японски — «вход в залив»). Нынешний Токио становится главным городом страны. В 1603 г. город строила вся Япония, засыпая болота и мелководные участки

залива. По правилам китайского градостроительного искусства, которых придерживались строители города, к северу должна быть гора, к югу — обширное пространство воды, к востоку — река, к западу — большая дорога. Для того, чтобы дворец оказался в центре города японские строители отвоевали большой участок земли у моря.

Уже в XVII в. Токио был самым густонаселенным городом мира, в нем проживало более 1 млн чел. С падением сёгунов в 1868 г. город был переименован и получил название Токио. Город делится на Старый, Большой Токио и агломерацию пригородов. В Старом Токио сохранились парки, храмы, Токийский университет, старый императорский дворец. Популярностью пользуются парки Хибия, Сиба, Уэно, Асакуса, Мейдзи. Выставка ирисов в парке Мейдзи устраивается каждую весну. Там же находится галерея живописи Мэйдзи и храм Мейдзи.

В XVII–XVIII вв. в эпоху Токугава был отстроен храм в Ниньо (к северу от Токио). Там же находится и большой синтоистский храм. Одним из примечательных мест города является мост Нихонбаси, от которого некогда начинался старинный тракт Токайдо («Дорога Восточного моря»). Путешествие по нему до Киото — верхом или в паланкине — раньше занимало почти месяц. Ныне же экспресс Хикари совершает этот путь за два часа. По традиции, отчет расстояний на всех дорогах, идущих от Токио, ведется от моста Нихонбаси, как в Москве от центрального телеграфа.

Особенно привлекательным для туристов является район Асакуса с его многочисленными базарчиками. В Асакусе можно попасть из порта Токио на теплоходе, который идет по р. Сумида. Туристы любят совершать прогулки по ночному и утреннему району Гинзе, где расположены дорогие магазины, или посетить злочинное место Синдзюку с его ресторанами, игорными заведениями и барами, совершив утреннюю прогулку на самый крупный в Японии рыбный рынок Токио. Туристам надо быть готовым к тому, что в Токио постоянно возникают транспортные заторы, несмотря на то, что в городе сооружены эстакадные автострады

Токио настолько тесный город, что даже «собаки вынуждены вилить хвостом по вертикали» — шутят японцы.

Нара. Нара и Киото — самые старые столицы Японии. Связь между Токио, Нара и Киото веками осуществлялась по прибрежной полосе, окаймленной горами. Эту дорогу до сих пор называют «тихоокеанским коридором Японии». Нара возник в 710 г. Нара — это обширный национальный парк с многочисленными памятниками старины и разнообразной растительностью является городом-музеем. В музеях можно видеть творения национальных мастеров — монахов Энку и Мукудзики (деревянные скульптуры Будды, сделанные ими для деревенских храмов в VI в.). Предметами экспозиций являются нецке — резные фигурки из кости и драгоценных пород дерева, которые служили для украшения одежды, «кокэси» — деревянные куклы-матрешки, куклы, изображающие гейш и придворных дам. Основным видом изобразительного искусства считалась живопись на шелке и бумаге тушью и клеевыми красками. Город славится своими дворцовыми и храмовыми ансамблями, университетским комплексом «Гаугэй», храмами, узкими улицами, кварталами ремесленников.

Киото был столицей Японии до 1898 г. В районе Кинки на северо-востоке побережья располагались резиденция императора. Город возник 11 веков назад и теперь стал музеем древности и национальной сокровищницей. В 794 г. император Камму, который перенес сюда столицу из соседнего города Нара, создал ее по китайскому образцу с ровными улицами, которые пересекались под прямым углом.

Город спланирован в форме прямоугольника, ориентированного по странам света. В центре находится императорский дворец, от ворот которого протянулся проспект 80 метров в ширину, который делит столицу на две половины: восточную и западную. В VIII в. в городе были открыты буддийские школы. Славу городу принесли японские ремесленники, они прославили его изделиями из шелка, резьбой по кости, поделками из золота

и серебра, фарфора, кружевами, вышивкой. Город, который более чем 1000 лет был столицей Японии, становился то жертвой междоусобиц, то пожаров. Он пережил как времена расцвета, так и периоды упадка.

Киото — это туристская Мекка. В среднем за год его посещают 40 млн туристов из разных стран. Самыми известными достопримечательностями Киото, особенно привлекательными для туристов, являются храмы Киёмидзу, Ясака, Хэйан, Золотой и Серебряный павильоны, сад камней Реандзи, сегунский замок Нидзе, старый императорский дворец Госе, загородный дворец Кацура, национальный музей Киото, ботанический музей. При храмах устраиваются сезонные праздники, во время которых японцы любят природу.

Старый город не избежал модернизации. Выросли современные кварталы с высотными зданиями, среди которых выделяется Дворец конгрессов. Кинкакудзи — «Золотой павильон» располагается на территории храма Рокуодзи. Построен в 1397 г. Трехъярусная башня павильона с нижней стороны кровли позолочена. Павильон возвышается над гладью озера. С галерей храма, стены которых были украшены золотыми листьями, видны два острова (остров Черепахи и остров Журавля). В 1950 г. павильон был сожжен «японским Геростратом» — буддийским монахом, который не был доволен своей карьерой. Ныне он восстановлен.

Сад камней Реандзи располагается в дзен-буддийском монастыре Дайанса в Киото, у подножия горы Кинугасаяма. Это философский сад. Его автором был знаменитый мастер Соами — буддийский монах. Сад представляет собой небольшую прямоугольную площадку (30 м с юга и 10 м с севера). Площадка засыпана белым гравием. На ней расположены 15 камней. Вокруг каждой группы растет мох. Камни — это то, что рождает ассоциации, считают японцы. Три самых красивых передают «три главных настроения в реке Камо». Как бы вы ни смотрели на сад, вы всегда будете видеть тонкие

14 камней, один будет постоянно исчезать. Этим буддийские монахи напоминают нам о безмерности мира, величии Космоса, Будды, о том, что в мире много непостижимого. Другой особенностью сада камней является гипнотическое воздействие на зрителя, которое помогает человеку сосредоточиться.

Каваракамти — квартал развлечений, был построен градоначальником Киото сразу после перевода столицы в Токио, чтобы вселить в души горожан оптимизм.

В восточной части Киото находится буддийский храм Санзюсангэндо — или храм 33 пролетов. Это храм буддийской секты Тэндай. Он посвящен богине Каннон, которая считалась заступницей и спасительницей от смут, кораблекрушений, ненависти, глупости, подательницей благ. Она имела 33 ипостаси. Внутри храма, выстроенного в 1249 г., находится 1001 фигура богини. На веранде храма в XVII в. проводились состязания по стрельбе из лука на дальние расстояния. Эти состязания и сейчас происходят в храме 15 января каждого год.

Удзи — город известен храмом Феникса. В X в. храм и дворец были воздвигнуты в середине пруда. На коньке крыши располагается позолоченная фигурка феникса, символа вечной реинкарнации жизни. В интерьере убранства дворца много резьбы по дереву, решетчатый потолок и ажурные бронзовые пластины декора. В Удзи располагается «Монастырь равенства», который посвящен Будде. Главная статуя Будды плоскостная. Ее автор — скульптор Дзете, был сыном скульптора Косе, основателя киотской мастерской буддийской скульптур.

Нисиоки — расположен на северо-востоке острова Кюсю. В период изоляционистской политики японских правителей это было единственное место Японии, где разрешалось жить иностранцам. Там существовала небольшая голландская фактория. Когда период изоляции закончился, здесь появились экзотические для японцев двухэтажные дома-

ки европейских торговцев. Атмосфера города — атмосфера диалога культур Запада и Востока, описана в романе Лонга «Мадам Баттерфляй». Город был разрушен в результате ядерной бомбардировки во время второй мировой войны.

Хиросима — город был почти полностью уничтожен американцами во время ядерных бомбардировок. Туристам показывают памятник «Дети атомной бомбы», а также Музей атома Хоккайдо. Автор мемориала в парке мира и олимпийского комплекса в Ейоги (Токио) — Кэндзо Танги.

Популярные виды туризма

Отдых в Японии неразрывно связан с посещением мест, освященных религиозной традицией и обрядами. Большинство храмов, арок, каменных изваяний сооружены в честь стихийных божеств и духов местности. Они являются святынями синтоистского культа.

Паломничество на Фудзи. Интересна практика ежегодных паломничеств на гору Фудзи, которая стала частью туристской индустрии современной Японии. Когда-то в девственных лесах на берегу озера у подножия горы стояло несколько поселений айнов — искусных охотников и рыболовов. Вытеснившие их японцы, увлекшись этим айнским култом огнедышащей горы («Фунчи» — огненная гора). Каждый японец считает своим долгом хоть раз подняться на Фудзи. Путешествие на гору занимает много времени и требует вложения средств. Те, кому дорогостоящее паломничество не по карману, объединяются в кружки-кооперативы. Членские взносы в кассу кружка позволяют совершать путешествие членам кооператива по очереди.

Июньский парад в Токио, который привлекает толпы туристов, возвещает о начале сезона восхождения на Фудзи. В это время (июль-август) на вершине горы в ожидании восхода солнца каждую ночь собираются тысячи людей. Праздник восхождения на

Фудзи завершается «Хамацури» — церемонией зажигания факелов, которые устанавливаются вдоль дороги, ведущей к вершине горы, у горных приютов. В эту ночь вся гора покрывается огненной «одеждой». Зрелище завораживает великолесьем и гипнотизирует.

Паломничество в «мир мертвых». На Самокикта (северо-восточная оконечность о. Хонсю) находится знакомая с детства каждому японцу гора Осорэдзан (Ужас). В окрестностях горы стоит сильный запах серы, в расщелинах скал клокочет кроваво-красный или пунцово-желтый кипящий раствор. Над мертвенно-спокойной гладью озера Осори поднимается пар от горячих источников. Необычный пейзаж дополняют рукотворные, грубо вытесанные из камня фигуры буддийских божеств — «дзидо». Около подножия полуметровых статуй лежат подношения: горки лаконств, монетки, игрушки, соломенные лапти. Сами фигуры заботливо укутаны красными платками. По старинным поверьям в этом месте находится вход в преисподнюю. Четыре дня в июле души умерших пользуются возможностью выйти из мира мертвых для общения с родственниками. Местные колдуньи выполняют (за плату) роль «переводчиц» речей духов с языка мертвых. Паломники складывают у подножия горы пирамиды из камней, похожие на буддийские ступы.

Паломничество по 88 святыням о. Сикоку. Еще в средневековой Японии сложилась настоящая туристская индустрия. Начали паломничества члены буддийской секты Сингон. В IX в. они стали обходить 88 святынь острова за 40–60 дней. Современные туристы, повторяя их маршрут на автобусах и автомобилях, посещают 33 буддийских храма и религиозные святыни синто.

Снежный фестиваль «Хамакуро». Его устраивают на о. Хоккайдо (старинное название острова — Эдзо, что в переводе с японского означает «земля дикарей»). Сюда веками переселялись, вытесняя айнов, обнищавшие самураи и крестьяне в поисках лучшей доли, ссылались заключенные со всей Японии. В результате здесь сформировался новый тип людей с независимым гордым характером. В Японии они получили название «досанко». В столичном го-

роде Саппоро из глыб льда возводятся причудливые и огромные строения и фигуры. Прозрачные статуи изо льда ночью подсвечивают. Эти призрачные красоты до весны украшают город.

Еще одной достопримечательностью острова является «дом тоски по родине». В нем ежегодно проводятся дни борьбы за возвращение северных территорий. Установлены бесплатные подзорные трубы, в который виден остров Сигнальный, один из островов российской Курильской гряды.

Театр Кабуки. Говоря об о. Сикоку, нельзя не упомянуть такую страницу истории культуры Японии как театр Кабуки. По легенде, создательницей этого вида театрального искусства стала танцовщица Окун. Для развлечения публики Окун устраивала танцы в пересохшем русле реки. Вначале эти танцы носили философский (буддийский) характер, но постепенно движения танцовщицы становились все более эротическими. Далее она стала надевать мужской наряд (самурайский) и выступать с партнером-мужчиной, одетым женщиной. Её успех был велик. Так родился театр Кабуки. Слово имеет несколько значений — одеваться экстравагантно, вести себя фривольно, развлекать, иметь низменные наклонности. Сейчас Кабуки (Камамуру-дза) объявлен ценнейшим культурным достоянием Японии. Раз в год туристы и жители островов могут насладиться невероятным представлением. Его устраивают актеры театра, которые прибывают на остров всего на три дня. Баснословно дорогие билеты получить не так просто. Обычно они достаются членам императорской фамилии и знатным особам.

В XVII в. для развлечения аристократов и воинов, чей кодекс чести «бусидо» (букв. «путь война») запрещал открыто выражать свои чувства, возник особый вид драмы — театр, в котором о чувствах можно было сказать намеками. Этот театр получил название Но.

Бани на горячих ключах. Японские острова богаты термальными водами. Гостиницы с баней на горячих ключах — «Онсэн-рикан» — всегда были популярны у жителей островов. Они стали притягательными для семейного отдыха, их используют для проведения официальных мероприятий, симпозиумов, конференций.

Труднодоступные объекты туризма Японии. Одним из них является императорская вилла Кацура Рикю. Ныне там проживает императорская семья. Посещение виллы рассчитано по минутам и состоит из прогулки по извилистым дорожкам парка, за каждым поворотом которых открываются новые горизонты и виды. Гармонично вписаны в пейзаж фонари из камня, мосты, павильоны, беседки. Здесь представлены пейзажи всей Японии в миниатюре: горные перевалы, водопады, морской берег и т. п. Парк — это место любования пейзажами, а искусство созерцания — это одна из основ мировоззрения японца. Знаменитый архитектор Энсю Кобори согласился работать над созданием парка только после того, как заручился поддержкой сёгуна династии Токугава выполнить три его условия: не ограничивать во времени, не торопить, не пускать никого, пока не будут закончены работы над проектом. В 1624 г. сад увидели первые посетители, но до сих пор голоса восторга не замолкают.

Популярные туры

- Тур Токио — Киото — Осака. Продолжительность 9 дней. Наиболее благоприятное время 5–30 апреля — 14 мая. Насыщенная экскурсионная программа.
- Тур «Восточное побережье». В программу тура включено посещение Саппоро и Нагасаки. Обширная экскурсионная программа и возможность осуществить заказ дополнительных экскурсий на месте.

Всемирное историко-культурное наследие (реестр ООН)

Буддийские памятники в Хорю-Дзи.

Якусима.

Шираками-санчи.

Исторические памятники древнего Киото.

Исторические деревни Ширакава-Го и Гокайама.

Мемориал Мира Хиросимы

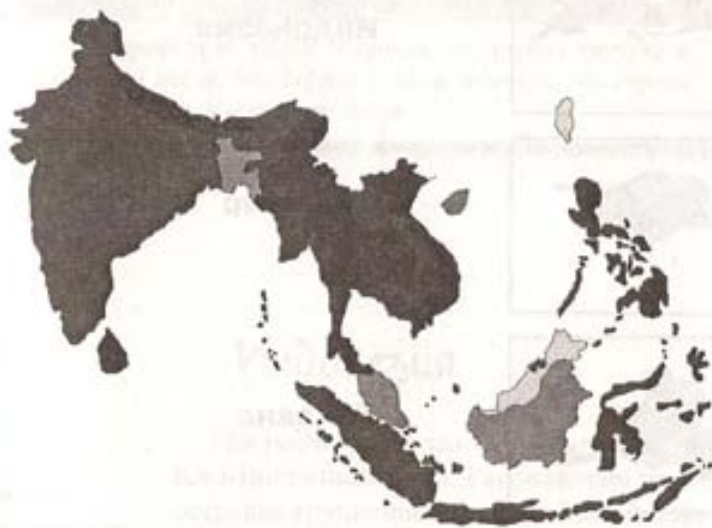
(памятник «Дети Атомной бомбы»).

Синтоисткая святыня Ицукусима.

Исторические памятники древней Нара.

Гробницы и храмы, Никко.

ЮЖНО-АЗИАТСКИЙ РЕГИОН



Туризм и туристские ресурсы стран юга Азии



Индонезия




Сингапур



Таиланд



Филиппины



Это страна трех тысяч островов, это страна каучука и пальмового масла, это страна ловцов жемчуга, это страна перца, гвоздики, мускатного ореха.

Индонезия

Краткие справочные сведения

Географическое положение: государство в Юго-Восточной Азии. Расположено на 17508 островах крупнейшего в мире Малайского архипелага и западной части острова Новая Гвинея (Западный Ириан). Самые крупные острова — Ява, Суматра, Калимантан, Сулавеси.

Территория: 1904 млн кв. км. *Столица:* Джакарта (на о-ве Ява). *Административно-территориальное деление:* 27 провинций (включая

чая Восточный Тимор). *Население*: 203,5 млн чел. (1997 г.). *Этнический состав*: яванцы, сунды, мадурцы, малайцы, батаки, минангкабау, ачехи, банджары, буги, макасары, тораджи, балийцы, а также папуасские народы, китайцы и др. *Религия*: ислам (мусульмане-сунниты), протестантизм, католицизм, буддизм, анимизм и др. *Государственный язык*: индонезийский, созданный на базе малайского языка (бахаса индонезия). *Государственное устройство*: унитарная республика президентского типа. Высший орган власти — Народный консультативный конгресс. *Полезные ископаемые*: нефть, газ, никель, продукты сельского хозяйства (хина, кофе, табак). *Денежная единица*: рупия.

Историческая справка

Индонезия — одна из областей земного шара, где обитали древнейшие предки современного человека. С 1890 г. в разных районах острова Ява ученые находили костные останки питекантропов, живших более 500 тыс. лет до н. э. Следующая ступень эволюции человека — палеоантропы, то есть древние люди, жившие 150–40 тыс. лет назад, представлена в Индонезии останками «ангандонгского человека». На островах сохранилось большое количество мегалитических сооружений, которые имеют прямые параллели в материковой Юго-Восточной Азии и в северо-восточной Индии (Ассам). Некоторые народы Индонезии, считают мегалиты предметами культа. В середине 1 тыс. н. э. в Индонезии получило распространение железо. Малайская кузница — это несложная конструкция из бамбуковых труб, через которые в горнило нагнетается воздух с помощью ручных мехов. Такие кузницы сохранились у даяков вплоть до начала XX века.

Первые государственные образования возникли во II–III вв. В конце VII в. возникло государство Шривиджая (Победоносное) со столицей в районе современного Палембанга на востоке Суматры. О высоком уровне культуры этого государства свидетельствуют памятники скульптуры и архитектуры важное место, среди которых занимает Боробудур. В X–XI вв. вся территория Явы была областью княжества Матарам. В XIII в. Яванское княжество Маджарахит распространило власть на всю Индонезию. В XI–XII вв. вместе

с купцами-мусульманами в Индонезию приходит ислам. В XV в. на территории Индонезии образовались несколько враждующих исламских княжеств и торговых городов-государств. В XIX в. Ява стала голландской.

Во времени формирования ранних государств индонезийцы имели высоко развитую земледельческую культуру, основой которой стало орошаемое и суходольное рисоводство. Многие плодовые, овощные и лекарственные растения стали известны благодаря индонезийцам, среди них таро и мускатный орех. Важным продуктом сельского хозяйства Индонезии являются копра, кокосовые орехи и каучук.

Большую роль в промышленном производстве Индонезии играет мелкая кустарная промышленность. В этой сфере трудятся сотни искусных мастеров, которые изготавливают предметы индонезийского ремесла. Среди них выделяется батик — ткани, расписанные вручную красивым национальным орнаментом, чеканные изделия из серебра, плетеные сосуды, шляпы и циновки. Центром, где изготавливали чеканные изделия является старинное предместье Джакарты — Котагеде. Батики делают в старых исторических центрах Индонезии — в городах Джокьякарта и Соло. На о-ве Бали мастера делают деревянные статуэтки, резные изделия из кости, маски героев театральных представлений. В настоящее время ручной батик постепенно вытесняется фабричным.

Климат

Страна находится в зоне экваториального и субэкваториального климата и характерными для них тропической жарой и муссонными дождями. Индонезия не знает смены времен года. Продолжительность светового дня здесь почти не меняется. Даже в наиболее удаленных от экватора местах разница между самым коротким и самым длинным днем всего 48 мин.

Природа

Индонезия — самый большой архипелаг земного шара, состоящий из цепи островов с гористым ландшафтом. Индонезия получила поэтическое название «страны трех тысяч островов». Островной мир Индонезии отличается особым

своеобразным, которое определяется расположением страны на экваторе между Евразией и Австралией, наличием двух разных зон териофауны: австралийской на юге и восточно-азиатской на севере, а также обилием внутренних морей. Почти половину территории Индонезии занимают горы. На островах много вулканов (более 400), большая часть которых — действующие. Поэтому геологи называют этот район «тихоокеанской линией огня». Грязевые потоки и вулканический пепел создают условия для интенсивного земледелия. Несмотря на опасность, крестьяне устраивают поля у подножия вулканов.

Горы в Индонезии имеют крутые склоны и большую высоту (более 3000 м). Шесть пиков имеют высоту более 4000 м, среди них гора Карстенс (5040 м). Горы препятствуют земледелию. Одной из характерных черт природы Индонезии является интенсивная вулканическая деятельность.

В Индонезии очень много рек. Самая длинная — Капуас, которая берет начало в горах Центрального Калимантана.

Растительный мир

В Индонезии произрастает свыше 24 тыс. видов цветковых растений. В естественном растительном покрове Индонезии проявляется вертикальная зональность. Нижняя зона — болотистые заросли вечнозеленого тропического леса, представленного мангровыми растениями (более 30 видов), за линией прилива располагаются пальмы, выше — царство диптерокарповых — гилеи. В глубинах леса цветет раффлезия — самый большой в мире цветок. Ярко-оранжевый цветок этого растения достигает метра в диаметре и источает отвратительный запах гнили, который привлекает к нему насекомых.

Самым полезным деревом считается кокосовая пальма. Ее ствол используют для каркаса построек, расщепленные полоски листьев идут на изготовление циновок, из сока получают сахар, пальмовое вино и спирт. Из скорлупы кокосового ореха делают посуду, из скорлупы — кокосовое масло, кокосовое молоко пьют. В древности именно специи, перец, гвоздика, мускат влекли к берегам Индонезии пиратские суда. На многих островах леса уступили место рисовым полям и чайным плантациям. В стране создано несколько природных охраняемых заповедников, которые посещают туристы.

Животный мир

В лесах водятся слоны, обезьяны, в том числе и «лесной человек» — орангутанг, древесные кенгуру, тигры, носороги, казуары, какаду, крупные бабочки. Жизнь в теплом море кипит на глубине 15–20 м. На этой глубине растянулись вдоль побережья подводные луга, где водятся сотни видов рыб. На Яве обитает 1500 видов рыб с разноцветной чешуей, встречаются дюгоны, дельфины, морские черепахи, летучие рыбы. Только здесь водятся большие ящеры — вараны.

На о. Бали открыт национальный парк Барат (площадь 750 кв. км). На просторах парка туристы могут наблюдать буйволов, леопардов, макаков и длиннохвостых обезьян.

Этнокультурные особенности

Мужчины на острове Бали принимают участие в индуистском храмовом обряде Кесак. Этим словом называется обезьяна. В ходе обрядового действия люди впадают в состояние транса. Многие полагают, что в них вселяется дух обезьяны. Вообще же жители острова славятся своими обрядами и индуистскими празднествами. В деревнях тораджей, которые расположены в центральной части острова Сулавеси, строят дома необычной для взгляда европейца конструкции. Крыши таких домов с торца высоко приподняты и напоминают корабли. Эти дома стоят на сваях, во внутренние помещения ведут ступени, украшенные резьбой. Пышной резьбой украшены и дверные проемы. Жители островов испытывают особое уважение к личности. Перед входом в любое помещение, где расстелен на полу ковер, необходимо снять обувь. При знакомстве вам протянут руку для рукопожатия и слегка поклонятся. Если вас приглашают в гости, то лучшим подарком станет букет цветов. Не скупитесь на комплименты. Хозяева их очень ценят. В разговорах лучше не касаться политических проблем, вопросов внешнеэкономической помощи стране.

Огромное впечатление на туристов производят традиционные танцы балийцев, которые представляют собой не только красочную церемонию, но и сопровождаются ритуальными действиями. Наиболее известные из них — танец «обезьян», «огня» и «боже-

ственных нимф». Раньше танцы исполнялись только представителями аристократических фамилий при дворцах местной знати. Сейчас исполнители — профессиональные танцоры. На Яве очень популярны театральные зрелища — кукольный театр. Древнейшим его видом является — «ваянг-кулит» или «ваянг-пурво». Актеры передвигают плоских, вырезанных из буйволовой кожи и покрытых ажурным рисунком кукол. Головы кукол всегда повернуты в профиль, черты лиц стилизованы.

Национальная кухня

Рис является основной продовольственной культурой Индонезии. Он же составляет основу питания жителей островов. Рис подают к столу в бамбуковых корзиночках. Традиционным блюдом считается вареный, а затем поджаренный в масле рис, а также рис с ломтиками овощей и приправами. Приправы в Индонезии самые острые в мире — смесь овощей, перца, соли, рыбы. Многие тропические плоды, например папайя, манго, дурьян, очень нежны и быстро портятся, поэтому их трудно транспортировать. Их можно отвезти только на месте. Прежде в Индонезии было распространено жевание жвачки — «сири», состоящей из плода арековой пальмы и извести, завернутых в пряный лист бетеля.

Туристские ресурсы

Основные индонезийские памятники древней культуры Индонезии сохранились на Яве. Это многочисленные индуистские и буддийские храмы, называемые чанди. Грандиозный храм Будды — чанди Боробудур (VIII–IX вв.). Храм сооружен на естественном холме, имеет вид ступенчатой пирамиды, квадратной в основании. Высота сооружения 32 м, но когда вершину венчал сломавшийся ныне шпиль, его высота достигала 40 м. Храм является каменной летописью жизни Будды. Его украшают 1560 многофигурных барельефов (их общая длина 5 км).

Другим комплексом является ансамбль индуистских храмов Прамбанан, расположенный около Джакарты. Это самая высокая

постройка в Индонезии — 48 м. Центральный храм посвящен Шиве, два других — Вишну и Брахме. Тематику рельефных скульптурных композиций храма являются сцены из «Рамаяны». На территории Центральной Явы располагаются несколько раннебуддийских храмов — Каласан, Мендут и Павон. Рядом располагается комплекс из 24 храмов, которые носят имена героев «Махабхараты».

Самыми привлекательными для туристов культовыми местами могут считаться храмы Пура Бесаких и Бетаре Брахме на о. Бали. В этих храмах поклоняются стихийным богам и богу-создателю жизни. На других островах, кроме Явы и Бали, памятников меньше и располагаются они в тени тропического леса, в местах, где раньше жили люди.

Джакарта. В центре города располагается большая площадь Мердека (площадь Независимости), на которую смотрит фасад президентского дворца. Дворец-крепость правителей, обнесенная стеной, располагается рядом с центром города. В старом районе города сейчас музей. Этот район примыкает к заливу, и там сейчас располагаются торговый и финансовый центры страны. Там же расположен торговый центр и старый базар «Глодок». Здания, построенные в этом квартале в эпоху голландского владычества, носят черты голландской архитектуры. Южнее располагается современный правительственный район, на центральной площади которого стоит монумент Независимости в форме белой колонны. Аристократический район города окружен кампунгами — кварталами бедняков, которые прорезаны каналами, построенными голландцами. Ныне они запущены и в них спускают нечистоты. Среди музеев выделяются Музей Джакарты (археология, история, этнография), Музей археологии, Картинная галерея с коллекцией живописи.

Убуд. Туристы навещают сюда с целью посмотреть работу мастеров художественных промыслов. Не может не привлекать природа этих мест. Пейзажи окрестностей города, расположенного в центральной части острова, одни из са-

мых красивых в Азии. В городе работает художественная галерея Нека, Музей изящных искусств Лемпад, галерея эротической живописи Антонио Блошко. В окрестностях города располагается пещера Гоа-соа со статуей бога Ганеши внутри, а на вершине скалы стоит дворец Сукарно. В 2-х км к востоку располагается серия высеченных в скале барельефов бога Ганеши XIV–XV вв. В местечке Гуненг-Кави находится гора поэтов. Это была королевская усыпальница X–XI вв. Ко входу в усыпальницу ведут 315 ступеней.

Джаинир. В городе располагаются храмы и многочисленные памятники буддийской архитектуры, которые придают ему особый балийский колорит. От этого города начинается экскурсионный маршрут к горе Агунг (3142 м).

Барунг. В этом городе находится Музей Бали. В залах музея туристы могут ознакомиться с моделями храмовых комплексов острова, образцами скульптуры и произведениями декоративно-прикладного искусства балийских мастеров.

Остров Бали

Этот остров называют «жемчужиной из жемчужин». Его площадь в 5 раз меньше площади Крыма. Остров славится прекрасной природой и красой женщин. Балийки стройнее яванок, потому что носят на головах грузы с раннего детства. Бали — единственный в Индонезии очаг индуизма. Балийский индуизм вобрал в себя местные древние религиозные представления и наравне с поклонением Брахме, Шиве, Вишну жители острова поклоняются богу неба, матери-земле, богине риса. На острове более 20 тысяч храмов, в которых жители совершают более 200 церемоний в год. По форме остров Бали напоминает рыбку, на плавничках которой располагаются три фешенебельных курорта: Нуса Дуа, Кута и Сандур. В Нуса Дуа располагаются самые дорогие отели. Рядом находится мыс Буванг, который славится чистой водой и песчаными пляжами. Побережье украшено огромными статуями, живописно расположенными на

уютных лужайках. На пляжах Кута туристы любуются красивыми закатами. На Бали демонстрируют лес, в котором живут обзьяны, фантастически яркий Парк птиц, рептилий, летучих собак. Там же можно посмотреть на древних ящеров острова Комодо и морских черепах с Серангана. На Бали распространен спортивный и водный туризм — серфинг, рафтинг по горным рекам, подводное плавание и рыбалка.

Всемирное историко-культурное наследие (реестр ООН)

Храмовые комплексы Борободура.
Национальный парк Уджунг-Кулон.
Национальный парк Комодо.
Храмовые комплексы Прамбанана.
Стоянка древнего человека, Сангиран.
Национальный парк Лоренц.



Это Азия в миниатюре, это остров орхидей, это страна наиболее безопасных финансовых инвестиций.

Сингапур

Краткие справочные сведения

Географическое положение: островное государство в Юго-Восточной Азии, располагается южнее Малаккского полуострова. Отделено от полуострова Малакка проливом Джохор (через который проложена дамба), от островов Индонезии — Сингапурским проливом. **Территория:** кроме основного острова площадью 570,4 кв. км., насчитывается свыше 50 мелких островов. Общая террито-

рия — 639,1 кв. км. **Государственное устройство:** парламентская республика. **Крупные города:** Чанги, Букиттима, Кранджи. **Столица:** Сингапур. **Население:** 3044 тыс. чел. **Этнический состав:** китайцы (77%), малайцы, индийцы (тамилы, малаями) и др. **Официальные языки:** малайский, а также китайский, английский, тамильский. **Основные религии:** буддизм, а также ислам, христианство, индуизм и конфуцианство. **Основные отрасли хозяйства:** морские перевозки, торговля, нефтепереработка, финансовая деятельность, военная промышленность, туризм. **Денежная единица:** сингапурский доллар.

Историческая справка

Первые упоминания о Сингапуре исходят из китайских хроник III в. н. э. Несколько столетий спустя здесь возник торговый город Тумасик, который контролировал морские пути вплоть до XIV в. В XIV–XV вв. город был разрушен набегами пиратов. В 1819 г. Сингапур по условиям договора оказывается под английским владычеством. В 1942 г. Сингапур был захвачен японскими войсками. В 1963 г. было образовано независимое государство — Федеративная Малайзия, куда вошел Сингапур. Сейчас Сингапур — это одна из наиболее экономически развитых стран мира. Но Сингапур не обеспечивает себя сельскохозяйственной продукцией, и ее приходится импортировать. Вода также поступает на остров из Малайзии по трубопроводу.

Климат

Сингапур расположен в 130 км от экватора, поэтому климат страны влажный и жаркий. Средняя температура января +26 градусов, а июля — +27 градусов. Никогда температура не опускается ниже отметки +20 градусов. В Сингапуре различают два сезона: сухой и дождливый. С ноября по январь, когда дует северо-восточный муссон, количество осадков резко увеличивается. В течение года выпадает до 2000 мм. Декабрь считается самым мокрым месяцем.

Природа

Сингапур — плоский равнинный остров, высшая точка острова гора — Букиттимах (Оловянная) (высота 177 м). Река Сингапур пересекает остров на две половины. Ее протяженность 15 км. В процессе роста города почти полностью были уничтожены некогда пышные тропические леса. Сейчас на горе Букиттимах открыт заповедник, где сохранились островки растительности и гигантские диптерокарповые деревья. Другой заповедник находится на северном побережье — там располагаются нетронутые мангровые заросли. На острове растет более 2000 видов растений. Национальной гордостью считается орхидея. Сингапурские садоводы выращивают сотни разновидностей этого растения-хищника.

Растительный мир

Ботаники насчитывают на острове более 2 тысяч видов диких и культурных растений. Особого разнообразия достигли папоротники и бамбуки. На берегах озер в центральной части острова сохранились ныне охраняемые государством массивы молодых лесов. На севере страны располагается единственный на острове заповедник мангровой растительности. Повсюду в Сингапуре можно видеть обилие орхидей. Это национальный цветок страны. Многообразие видов этого хищного растения может поразить воображение любого наблюдателя.

Животный мир

Фауна страны отличается обилием птиц (зеленые цапли, водяные курочки, крапчатые голуби, дятлы). Из млекопитающих на острове обитают обезьяны, лемуры. Особенно богата фауна коралловых рифов побережья.

Этнокультурные особенности

В Сингапуре живут по строгим законам. В стране запрещены азартные игры, нельзя жевать жевательную резинку, мусорить на улицах. За загрязнение улиц и обществен-

ных мест взимается огромный штраф. Личная свобода жителей острова также ограничена, зато в этой стране самый низкий уровень преступности и жители могут исповедовать любую религию. У жителей острова повышенная чувствительность к собственному престижу и достоинству. В деловом мире принцип «вежливость и взаимное уважение — превыше всего» успешно сочетаются с деловой энергией, оперативностью и профессионализмом. Перед входом в мечеть или в дом, куда вас пригласили, необходимо снять обувь.

Как бывшая британская колония, Сингапур живет по западным стандартам. Обычно наряду с этим сохраняются традиции различных этнических групп. Поэтому существуют разные способы приветствий — от обычного рукопожатия до поклона на восточный лад. Если вы приглашены в дом, в качестве подарка от вас ждут цветы и коробку конфет. Для разговоров запретными темами являются религия и политика. Не стоит отпускать ироничные замечания относительно еды, которую вы видите на столе. Самые предпочтительные темы для беседы — экономическое чудо Сингапура, воспоминания о путешествиях, сведения о странах, где гость уже побывал.

В знак уважения к гостю могут подарить орхидею. Орхидеями женщины страны украшают волосы, внутреннее пространство дома, независимо от того, богат или беден его владелец. Если вы оказались приглашенными в гости к китайцам, предпочтительно принести с собой что-нибудь съестное, подарки детям. Но желательно не в первое посещение. Этот акт с вашей стороны может быть расценен как попытка купить дружбу хозяев. Что бы вы ни принесли, ваш дар обязательно должен быть четным — это добрый знак, символ удачи и счастья.

В Сингапуре до недавнего времени были очень популярны традиционные китайские аптеки, в которых наравне с антибиотиками и аспирином вы можете приобрести заспиртованных змей, кости, черепа животных и баночки лекарств, приготовленных по древним рецептам. Именно в Сингапуре была изобретена знаменитая и довольно широко применяемая в медицине тигровая мазь. На ее производстве обогатилась не одна династия китайских миллионеров в Сингапуре.

Туристские ресурсы

Особый колорит этому островному государству придает его необычайная многоликость: суперсовременные здания и солидные памятники архитектуры прошлого века, индуистские храмы, буддийские пагоды, мечети, а также пестрая и красочная толпа на улицах — таков современный Сингапур.

На протяжении веков на территории Сингапура селились китайцы с целью заниматься торговлей и работать. Наньянский университет основан в 1905 г. Здание выстроено в стиле, подражающем китайской архитектуре. В начале он действовал как частное учебное заведение, затем был преобразован в государственный. В нем учится более 2 тыс. студентов. Национальная библиотека (основана в 1823 г.) — одна из самых крупных библиотек в Азии. Активно посещаются туристами Национальный театр (работает с 1959 г.), классическая китайская опера, классический индийский балет.

Сингапур — это крупнейший город Юго-Восточной Азии. В переводе с санскрита Сингапур — «город льва». Это название носят и город, и река. Согласно легенде, такое название дал местности индийский принц из Палембанга, который, спасаясь от шторма, высадился на этих берегах и увидел странное животное, которое принял за льва. Изображение именно этого животного украшает теперь герб Сингапура.

Это один из самых густонаселенных городов мира (плотность населения 3800 человек на 1 кв. км.). В старой части города располагается деловой и правительственный центр, застроенный зданиями в викторианском стиле: здание парламента, верховного суда, министерств. Рядом расположен деловой и торговый центр.

В городе жизнь проходит в китайском, малайском, индийском и европейском кварталах. Особенно оживленные являются китайские кварталы со специфическими

хами готовящейся пищи, велорикшами, шумом толпы, узкими извилистыми улицами, двухэтажными домами — внизу лавка, вверху — жилые помещения.

На окраинах города сохранились малайские кварталы или кварталы бедноты — кампунги. В этом районе города располагаются свайные постройки, высоко поднятые над землей, между домами тянутся огороды.



Это страна 400 буддийских храмов, это родина сиамских кошек и сиамских близнецов, это страна улыбок, это страна Великой реки Меконг, это страна книг на пальмовых листьях, это страна самого изысканного азиатского этикета, это страна кикбоксинга.

Таиланд

Краткие справочные сведения

Географическое положение: государство в Юго-Восточной Азии, старое название Сиам. Занимает часть полуостровов Индокитаи и Малакка. **Территория:** 513,1 тыс. кв. км. **Государственное устройство:** с 1932 г. конституционная монархия. **Административно-территориальное деление:** 76 провинций. **Крупные города:** на севере — Чиангмай, Чианграй,

на юге — Накхонситаммарат, Хатъяй. **Столица:** Бангкок (9 млн чел.). **Население:** 60,8 млн чел. **Этнический состав:** тайцы, лао, малайцы, китайцы, кхмеры, вьеты, мяо, карены, шаны, лы, кюн, путай и др. **Официальный язык:** тайский. **Основная религия:** буддизм, ислам. **Основная отрасль хозяйства:** земледелие (рисоводство). **Денежная единица:** бат.

Историческая справка

На территории были обнаружены стоянки палсолита Чандэ и Тхаманао в западной части Таиланда, где были найдены каменные орудия палеоантропов — чопперы и чоппинги. С наступлением эпохи мезолита к ним добавляются скребла и орудия «на отщепях». В неолите стала формироваться земледельческая традиция, производство топоров и керамическая индустрия. В первые века н. э. в долине Менама сложилось государство монов — Дваравати. Именно тогда возникли такие древнейшие города Таиланда как Прапатом, Ратбури, Понгтуг. В VII в. в долине Менама появляется второе государство монов Лопбури. Культура Таиланда этого периода формировалась под влиянием индийской культурной традиции. В XIII в. тайцы сбросили власть кхмеров в Центральном Таиланде и создали королевство Свукотай. В 1782 г. столицей королевства становится Бангкок. До 1932 г. в Таиланде была абсолютная монархия, а затем — конституционная.

Климат

Страна лежит в области действия тропического муссона. Год разделяется на два сезона — дождливый и сухой. Дождливый сезон длится с мая по октябрь, когда с Индийского океана дует юго-западный муссон, насыщенный влагой. Сухой сезон начинается с приходом северо-восточного муссона, несущего прохладные массы воздуха с континента, и заканчивается в феврале. Сезон дождей продолжается 200 дней. Среднегодовое количество осадков составляет 1600 мм. Самый влажный район страны — это западное побережье. В провинции Районг дожди идут 11 месяцев в году. Самая высокая температура (выше +40 градусов) бывает в апреле и мае. Зимой температура обычно не опускается ниже +13 градусов.

Природа

Таиланд — преимущественно равнинная страна. Горы окаймляют западную и северо-западную его часть. Главные горные цепи — Кхутан, Талентауджи и Билуанг-Туанг. Центральную часть страны занимает Менамская низменность. С востока к Менамской низменности примыкает обширное плоскогорное плато Корат. Недра страны богаты оловянной, железной, марганцевой, вольфрамовой и другими рудами. В Таиланде много рек. Большинство из них имеют дождевое питание (кроме Меконга, который питается таянием снегов). Одна из крупнейших рек Юго-Восточной Азии и самая большая река Таиланда — Менам-Чао-Прая («Мать река») берет начало вне пределов страны. Ее длина вместе с ее крупным притоком — р. Пинг — достигает 1200 км. Менам-Чао-Прай не только связывает север и юг страны, но и орошает обширные площади рисовых полей. Озер в Таиланде мало. Единственное крупное озеро — Тхалелуанг, расположенное в восточной части полуострова Малакка, недалеко от города Сонгкла. Объектом индустрии туризма стала причудливая известняковая скала около острова Пхукет. Множество таких скал оригинальных очертаний, прихотливо поросших тропическими растениями, являются природными достопримечательностями страны.

В стране насчитывается более 10 тыс. видов растений, которые произрастают в трех видах лесов: вечнозеленых, влажных муссонных и сухих муссонных. Наиболее широко представлены вечнозеленые влажно-тропические леса. На береговых равнинах большей части полуострова Малакка растут деревья семейства диптерокарповых (янг, такьян и др.), различные виды пальм (арековая, саговая), а также плодовые деревья, например, дурьян. Древесина такьяна не подвержена гниению, смола и древесина янга особенно высоко ценятся. В лесах встречаются разные виды бамбука и пандануса. Леса в Таиланде бывают двух видов: смешанные листопадные и вечнозеленые. В составе лесов имеются тиковое дерево, великая рубанковидная, птерокарпус крупноплодный и др. На побережье встречаются заросли мангровых деревьев, рощи кокосовых пальм

Растительный мир

и казуарин. В озерах и болотах распространен водяной гиацинт — растение с красноватыми и розовато-лиловыми цветами, занесенное в Азию из Южной Америки.

Животный мир

В глухих болотистых лесах Южного Таиланда и полуострова Малакка обитает очень редкое животное — чепрачный тапир, водятся тигры, леопарды, золотистые кошки, бенгальская кошка — самое миниатюрное животное из семейства кошачьих, черный гималайский медведь. В Таиланде водится более 70 видов змей (13 из них — ядовитые), в том числе морские. В лесах встречаются жуки-птицеяды и насчитывается более 600 видов бабочек.

Этнокультурные особенности

Тайская культура развивалась под влиянием буддизма (южная ветвь — хинаяна). В Таиланде насчитывается более 21 тысячи буддийских храмов. Строительство храмов рассматривалось как свидетельство любви к Будде. По воззрениям буддистов, сооружение нового храма является гораздо большей заслугой, чем поддержание в рабочем состоянии старого. Особенно величественны королевские храмы. В Таиланде храмы — полифункциональный институт: здесь обмениваются информацией, молятся богам, отдыхают приезжие, учатся дети. Все тайские буддисты обязаны нести духовную повинность, становясь монахами на срок от двух недель до трех месяцев. Перед отелями и домами в Таиланде стоят маленькие «домики духов» — молельни, в которых обитают духи — охранители местности. Им приносят дары — ароматические палочки, питье и еду.

В Таиланде получила распространение письменность на высушенных и разрезанных на полосы пальмовых листьях, на которых выцарапывался текст. Это были как космогонические трактаты («Три мира»), так и сборники классической тайской поэзии (джатак). Такие книги — самые древние в Юго-Восточной Азии.

В Таиланде большое распространение получил театр. Известны несколько видов театра: кон — театр пантомимы, лакон — театр гримированных актеров, но выступающих без масок, и театр Ваянг.

— Несмотря на то, что тайцы очень услужливы (большинство из них трудится в сфере сервиса), у них очень сильно развито чувство собственного достоинства. Тем не менее, можете быть уверены, что бы вы ни подарили местному жителю, рано или поздно это обязательно окажется на местном рынке. Тайцы поклоняются сануку — духу жизнерадостности и легкости бытия. Для жителей Таиланда санук — это жажда жизни и радость бытия одновременно.

Таиланд — это, пожалуй, одна из самых экзотических и самых открытых для туризма стран Азии. Она обладает специфической культурой, историческим наследием. Каковы бы ни были ваши интересы, вы обязательно испытаете здесь восхищение. Все, начиная от легендарных буддийских храмов и их золотых шпилей, пронзающих небо до внушающих благоговейный страх развалин древних городов, говорит о неповторимости этого государства, история которого уходит корнями в глубокую древность. Путешествуя, вы не перестанете восхищаться тропической экзотикой. Север страны удивит вас холмами, покрытыми лесом, прячущими уютные долины. Юг и юг-восток — станет для вас настоящим тропическим раем, который предстанет для вас во всем блеске и великолепии нетронутых пляжей и островов.

Как бы ни была великолепна сама природа, мы должны отдать должное народу страны — тайцам, которые имеют свою особую культурную традицию, столь не похожую на нашу, европейскую.

Как получить награду за примерное поведение. Если вас пригласили в гости, то перед входом в дом снимите обувь, но старайтесь не наступать на порог. Тайцы верят, что под ним обитают злые духи. Приемлемыми подарками считаются небольшие сувениры, печенье, сладости и цветы. Стоимость подарка значения не имеет, важно внимание. Подарок полагается красиво упаковать и перевязать красивой лентой. Разрывать упаковку подарка не принято. Надо аккуратно развязать ленту и раскрыть пакет. В противном случае того, кто получил подарок, сочтут за человека невоспитанного. В Таиланде любят все самых ярких расцветок. Не бойтесь ярких сочетаний цветов. В беседе рекомендуется избегать таких тем, как королевская семья, религия и политика.

Старайтесь не прикасаться ни к чьей голове (нельзя гладить ребенка по голове). В Таиланде полагают, что голова — это луч-

шая и высшая часть человека, а следовательно, голова неприкосновенна. В присутствии стариков молодежь старается пригнуть голову, чтобы старцы не подумали, что они смотрят на них свысока. Проявление нежных чувств между мужчиной и женщиной строго осуждается. Не выставляйте ноги напоказ, даже если вы сидите, положив ногу на ногу. Демонстрировать подметки или сидеть скрестив ноги по-среднеазиатски считается в Таиланде верхом неприличия.

Тайский язык похож на щебетание птиц, попробуйте начать щебетать вместе с партнерами, и вы увидите, какой феноменальный успех вы будете иметь. Все жители страны улыбаются. Сдержанный стиль, принятый в поведении, вовсе не противоречит духу жизнерадостности. Тайцы очень тактичны и терпимы, они радушно встречают иностранцев и особенно расположены к туристам, которые приносят стране немалый доход. Несдержанность и неумение маскировать свои эмоции рассматривается как признак невоспитанности. В Таиланде распространена особая форма приветствия, отличная от европейского рукопожатия. Ладони рук складывают на уровне груди в молитвенной позе и слегка кланяются. Тот, кто моложе, обычно кланяется первым.

Национальная кухня

Традиционная пища: рис, белый и розовый (клейкий), с острыми приправами, карри — приправа из вареного мяса, квашеной капусты и креветок с растительным маслом и специями. По богатству и разнообразию изысканных блюд национальной кухни Таиланд

занимает одно из первых мест в мире. Основа питания здесь рис с овощами, фрукты и пряности. Из мяса вам подадут свинину и птицу. Коронным блюдом тайской кухни всегда были морепродукты. Палочки для еды здесь не в ходу. Вас освободят от необходимости пользоваться ножом — все очищено, мелко нарезано, размолото. Во время еды пользуются ложками и вилками. Ими смешивают пищу. По правилам, сначала накладывают рис, а потом добавляют все остальное. Традиционный обед закачивается лепешкой, жаренной на кокосовом масле, и взбитыми сливками с фруктами, а ужин — супом, после которого подают фрукты и сладости. Тайцы

потребляют много пряностей, поэтому пища может показаться слишком острой. Запивать еду можно только безалкогольными напитками.

Туристские ресурсы

Таиланд — высокорелигиозная страна. Здесь живут более 250 тыс. монахов-буддистов и расположено 27 тыс. храмов. Храмы — не только центры богослужения, но и центры образования и общественной жизни. Одним из наиболее известных является Храм изумрудного Будды.

Бангкок стоит на реке Менам-Чао-Прая, в 25 км от ее устья. Сложная сеть каналов соединяет городские кварталы с рекой. Этот город называют Восточной Венецией или «городом-амфибией».

Этот город — не просто ворота страны. Основанный в 1782 г. королем Рамой I, Бангкок в настоящее время стал одним из самых крупных городов мира, который совместил в себе черты старого и нового. Лучше, чем где бы то ни было, там сочетаются влияние прессы и старые традиции, новые застройки и старинные храмы, современная европейская одежда и традиционный тайский костюм. Расположенный на берегах самой крупной реки в Таиланде, Менам-Чао-Прае, в нескольких километрах от Сиамского залива, Бангкок простирается на плоской равнине, буквально испещренной небольшими реками и каналами. Именно благодаря этому Бангкок стал известен всем как «Венеция Востока». В городе сконцентрировано абсолютно все: здесь находится резиденция короля, правительство и администрация. Тут же расположились все центральные офисы и их представительства. Это главный порт страны. Исконно тайское название города означает «город ангелов». Интересно, что это название неполное. Это только два первых слова очень длинной фразы, размером почти половину машинописного листа.

На одной из самых крупных улиц города — Патпог — разместились рестораны, филиалы иностранных банков, агентства авиакомпаний. К городу ведут все железные и шоссейные дороги страны. В столице располагаются 400 храмов, грандиозный королевский дворец с храмом Пхра-Хео, храм Райбонит, восхищающий необыкновенной архитектурой и храм Сувакарм, привлекающий туристов прекрасными рисунками, посещают Большой Королевский дворец, Храм Утренней Звезды. В храмах в изобилии представлены шедевры скульптуры и настенной росписи. В Бангкоке самым известным является Храм Пхра-Хео (Изумрудного Будды). Вход в храм украшают искусно вырезанные из камня статуи духов — охранителей врат. В храме По (XIX в.) находится главная буддийская святыня страны — статуя лежащего Будды из нефрита длиной 46 м, самая почитаемая святыня Таиланда. Помимо обязательных изображений Будд, в храмах имеются скульптурные изображения воинов, демонов, ряды пляшущих обезьян, птиц. Стены храмов покрыты фресками на темы из «Рамаяны» и джатак. Живописцами используются сюжеты из мифологии, астрономии, медицины и географии. Храм Арун, или храм Восходящего Солнца, является одной из главных святынь города. В нем находятся 5 ступ, центральная имеет высоту 74 м. «Золотая гора» — это 78-метровая ступа, внутри которой, по преданию, были захоронены части тела Будды. Монастырь Тримитр — там стоит 5-ти метровая статуя Будды из чистого золота весом 5,5 т.

Туристы посещают дворец из тикового дерева, дом тайского шелка, Национальный музей. В окрестностях столицы располагается знаменитый культурный центр «Сад роз», в котором туристы могут получить представление о традициях тайской жизни. Рядом находятся зоопарк и заповедник слонов. На северной окраине города находится зоопарк под названием «Мир Сафария», огромный аквапарк «Сиам-Парк». Каждый вечер туристы могут наблюдать состязание боксеров (бокс — традиционный вид спорта тайцев). Бангкок — крупнейший торговый центр. Туристы могут посе-

тить несколько оптовых рынков (Боби и Пратунам), а также два огромных торговых центра в районе улиц Рачад и Силом. Одной из достопримечательностей города является плавучий рынок. Вся жизнь в этом квартале проходит на воде. По утрам здесь идет оживленная торговля с лодок. Если цель вашего посещения Бангкока не только полежать на пляже, то задержитесь в этом городе. По количеству предлагаемых экскурсионных программ и их содержанию едва ли можно найти лучшее место во всем Таиланде.

Паттайя — город, получивший название по имени преобладающего ветра, дующего с юго-запада перед началом дождей, расположен на восточном побережье Таиланда на расстоянии 147 км от Бангкока. Это рай для туристов, которые мечтают о пляжном отдыхе. Четырехкилометровая полоса пляжей тянется по тихой песчаной косе Сиамской бухты. Туристы занимаются здесь водными видами спорта, совершают прогулки по морю вдоль побережья, плавают под водой. В программу туров входит посещение кабаре, в которых происходит известное по всему миру шоу транссексуалов. В деревне Нонгуч, расположенной в 30 минутах езды от Паттайи царит атмосфера древних времен. Здесь находится историко-культурный заповедник. Рядом располагается ферма орхидей, буддистский колледж, деревня резчиков по камню, сапфировые копи.

Чиангмай — город расположен в чашеобразной долине на северо-востоке страны. Он славится своими резчиками по дереву, серебру, лаку. Особым аттракционом, привлекающим туристов, являются традиционные чемпионаты по кикбоксингу. Таиланд является родиной этого жесткого вида спорта, где бойцам разрешено наносить удары руками (в боксерских перчатках), ступнями, локтями и коленями. Проигравший часто оказывается без сознания. В Таиланде более 100 тыс. человек занимаются кикбоксингом профессионально и на любительском уровне. Туристы посе-

щают храмовый комплекс Пра Дхат Дай Сутеп. Здесь, по преданию, хранятся останки Будды.

Корат расположен в северо-восточной части страны. Это административный и железнодорожный центр района. Здесь производят шелковые, хлопчатобумажные ткани и делают знаменитую тайландскую набойку — изделия из хлопчатобумажной ткани, покрытые полихромным штампованным орнаментом.

Сонгкхла располагается в южной части страны. Здесь развита каучуковая и металлоперерабатывающая промышленность (олово, вольфрам). В этом районе живут охотники и рыболовы, которые сохранили в своем быту черты первобытнообщинного строя. Туристам показывают центры добычи оловянной руды. Женщины вручную отбирают оловянную руду, отделяя ее при помощи сит от мутной воды. Промышленность в Таиланде развивается быстрыми темпами, но условия труда для многих ее жителей остаются очень тяжелыми.

Другими объектами туристских программ являются стела короля Рамкамхенга (1292 г.) с надписями, ступа Патомчеди — высота 115 м.

Курорты Таиланда

Чам-а. Большие чистые пляжи, плантации кокосовых пальм, рестораны, изысканная кухня с использованием морепродуктов. Это курорт около небольшого рыбацкого поселка. Один из самых старых курортов Таиланда. Рядом с высокой скалой располагаются пляжи и летняя королевская резиденция Рамы II.

Остров Самуй (Сиамский залив) — здесь туристы посещают национальный парк Анг-Тхонг-Марине. Здесь преобладают экологические виды транспорта — велосипед, слон, лошадь. Туристы сплавляются на бамбуковых плотках по ре-

кам острова, посещают школы подводного плавания, совершают переходы через джунгли на слонах.

Популярные туры

- Тур «Май в Таиланде». Посещение национальных праздников: День коронации монарха, Праздник первой борозды, обзор достопримечательностей.
- Тур по островам Таиланда. Остров Пхукет с посещением красивейших пляжей страны, проживание в бунгало, праздник национальной кухни.
- Тур, включающий посещение королевского дворца, ювелирной галереи, традиционной деревни Нонг-Нуч, крокодиловой фермы, театрального представления с масками (Альказар шоу).

Всемирное историко-культурное наследие (реестр ООН)

Исторический город Сукхотхай и связанные с ним исторические памятники.

Исторический город Аюттхайя и связанные с ним исторические места.

Заповедники дикой природы Тхунья-Хуан, Кха-Кханг.

Археологические памятники Бан-Чианга.



Это страна семи тысяч островов, это страна вечнозеленого леса, это страна золотоносных песков, это страна пряностей, это страна светящихся мхов, это страна ловцов жемчуга.

Филиппины

Краткие справочные сведения

Географическое положение: государство в Юго-Восточной Азии, в западной части Тихого океана на архипелаге, который насчитывает более 7 тысяч островов. *Наиболее крупные острова:* Лусон, Минданао, Негрос, Лейте, Панай, Миндоро, Палаван, Самар. *Территория:* 300,7 тыс. кв. км. *Столица:* Манила. *Административно-территориальное деление:* 74 провинции. *Население:* 70 млн чел. *Этнический со-*

став: около 100 этнических общностей, среди которых наиболее крупными являются висайяны, тагалы, билоки, илоки, китайцы. *Официальный язык:* английский и филиппино (создан на основе тагальского). *Политический строй:* президентская республика. *Основная религия:* католицизм, ислам. *Основная отрасль хозяйства:* сельское хозяйство (рис, кукуруза, кокосовая пальма). *Денежная единица:* филиппинское песо.

Историческая справка

Название «Филиппины» впервые появилось на европейских географических картах в середине XVI в. Острова были открыты испанцами и названы в честь испанского престолонаследника, позднее ставшего королем Филиппом II. Заселение островов было осуществлено примерно 25–30 тыс. лет назад представителями австралоидной расы. В неолитическую эпоху коренное население покинуло побережье и ушло во внутренние районы островов под натиском мигрантов, представителей южно-монголоидной расы. Европейцы появились на островах в начале XVI в. В 1521 г. на острова высадился Магеллан, который позднее погиб в сражении с жителями острова Мактан. В результате испанского завоевания колонизация островов пошла своеобразным путем. Испанцы держали колонию в 1565–1898 гг. в изоляции от внешнего мира. В 1899–1946 гг. под протекторатом США была провозглашена независимость. В 1946 г. Филиппины были провозглашены суверенной республикой.

Климат

Климат жаркий и влажный — тропический. В Маниле 146 дождливых дней в году. К периоду муссонных дождей (июнь—сентябрь) приурочены сельскохозяйственные работы. На сухой период года приходится сбор урожая. Колебания температуры в течение года незначительны. В самый холодный месяц года — декабрь столбик в термометре опускается только до +25 градусов. Острова подвержены действию тайфунов. С июля по сентябрь и с ноября по декабрь — время тайфунов, которые приносят огромные разрушения и бедствия.

Природа

Филиппины — островная и горная страна. Наиболее крупными горными хребтами являются Лусон, Самара. Острова входят в первую десятку стран мира — производителей золота. Филиппины окружены поясом действующих вулканов, из которых самыми известными являются Тааль, Майон, Булусан, Ирига. Прекрасные виды, которыми любят наслаждаться туристы, открываются на озеро Тааль и одноименный вулкан. Самая длинная река Филиппин — Мииданао. На р. Агус возведена плотина ГЭС, снабжающая электроэнергией Манилу. Озеро Ланао, образовавшееся после строительства плотины, является естественным водохранилищем, на берегах которого отдыхают туристы.

Растительный мир

Основным природным богатством Филиппин является вечнозеленый лес. В лесах островов произрастает более 10 тысяч видов растений. На Филиппинах возделываются многие полезные растения (рис, кукуруза, кокосовая пальма, бананы, сахарный тростник). Наиболее известными породами деревьев являются минданоинский лауан, тангил, махогонь, которые славятся на мировом рынке как прекрасный материал для отделки интерьеров.

Ротанг — вид лианы из семейства пальмовых. Это растение часто встречается в Юго-Восточной Азии. Ротанговая пальма — крепкое, гибкое и долговечное растение. Его части используют для изготовления разнообразных изделий: от корзинок до корабельных канатов. Другим уникальным деревом является махогонь. Облик растительности меняется на высоте 400–900 м над уровнем моря. Эти леса труднопроходимы: лианы, мхи, лишайники. Многие виды мхов в темноте излучают свет. На островах растет 900 видов орхидей. На побережье среди мангровых лесов произрастает пальма нипа, из листьев которой местные крестьяне делают покрытия крыш домов, а из сока ее ветвей изготавливают вино. Древесина мангровых растений используется для получения дубильных и красящих веществ.

Животный мир

Этот мир отличается разнообразием. Здесь насчитывается более 60 видов животных, среди них слоны, тигры, обезьяны. Здесь водятся пять видов макак, короткопалая мангуэта, бинтуронг — коренастый небольшой зверь с цепкими лапами, равными длине его тела, шерстокрыл, гекконы. Летучие собаки и летучие лисицы — крыланы причиняют большой урон садам филиппинцев. Оригинальным представителем животного мира является млекопитающий ящер панголин (длиной более 1 м). Он живет в глубоких подземных норах и питается муравьями. Исключительно богат мир пернатых. На островах насчитывается 450 видов птиц. В ущельях водится множество змей, многие из которых ядовиты. Крокодилы на островах достигают в длину 5,5 м. В морской пучине водится более 2 тысяч видов рыб. В мелководных рифах, окружающих архипелаг Сулу, находится центр добычи жемчуга, особенно ценится черный жемчуг.

Национальная кухня

Туристам, как правило, нравится национальная филиппинская кухня. Повседневную пищу филиппинцев составляют рис, кукуруза, овощи, фрукты, пряности и острые приправы. Основной белковой пищей является рыба. Праздничное блюдо — рис и мясо. Деликатесное блюдо — молодые побеги пальмы разрезают для приготовления салата, заправляя специями и пальмовым маслом.

Этнокультурные особенности

Свыше 3000 лет назад на 800 из 7000 островов филиппинского архипелага переселились малайцы. В результате смешения различных этнических культур и традиций здесь возникла особая цивилизация. Самыми многочисленными племенами этого островного мира являются тагалы, илоки, висайя. На характер этой цивилизации оказывающее влияние индонезийская культура и культура Китая.

Веками прибрежные долины, межгорные впадины и горные склоны усердно возделывались руками трудолюбивых земледельцев.

Здесь и сейчас выращивают рис, кукурузу, кокосовую пальму, сахарный тростник, табак, тропические фрукты, кофе и какао бобы.

В XIII в. на территорию островного мира Филиппин стал проникать ислам. В 1520-х годах Ф. Магеллан во время своей морской экспедиции посетил острова. Он сделал попытку распространить там христианство, но сам был убит в стычке с местными жителями. В середине XVI в. большинство народностей островного государства находилось на уровне культуры родового строя. Но на островах Лусон и Себу уже возникли княжества, в социально-политической жизни которых уже прослеживалось становление феодальных отношений. Филиппинцы достигли большого искусства в плетении из растительных волокон — бамбука, ротанга. Тагалские мастерицы изготавливают вручную ткани, которые получили широкую известность далеко за пределами островного мира Филиппин: синамай — из волокон абаки, хуси — шелк, пинью — тонкую прозрачную ткань из волокон листьев ананаса. Обычно одежду (рубашки прямого покроя) украшают затейливой вышивкой.

Филиппинцы очень музыкальны. Свои инструменты они делают из бамбука. В районах, населенных христианами, устраиваются многочисленные религиозные процессии и празднества, которые привлекают туристов.

Жители островов связаны не только узами кровного родства, но и духовной зависимостью. Большое развитие получил институт кумовства. Крестные отец и мать ребенка должны заботиться о нем на протяжении всей жизни, и ребенок должен отвечать им тем же. Илоки — один из народов Филиппин — стали создателем монументальных эпических поэм. Из числа илоков вышли самые выдающиеся политические деятели страны.

На юге страны, где распространен ислам, трудятся рыбаки. Они прекрасные резчики по дереву. Затейливые резные орнаменты украшают коробки, стены домов, плуги, музыкальные инструменты. Моро — выдающиеся оружейники. Они изготавливают знаменитые крисы — ножи с волнообразным лезвием, длинные мечи и ножи с листовидными лезвиями. На Филиппинах многие коренные жители занимаются добычей жемчуга.

Европейцы и американцы чувствуют себя на островах весьма комфортно: местная культура космополитична, она отмечена чер-

тами многовекового испанского и более позднего американского влияния. В сфере деловой активности преобладает английский язык. Обычной формой приветствия является рукопожатие. Рукижимают и мужчины и женщины. Филиппинцы очень гостеприимны. Если гость остается ночевать, то ему могут предложить спальню хозяев. Если вы пришли в гости с подарком (цветами, конфетами и т. п.) вручайте немедленно. На другой день пошлите благодарственное письмо хозяевам. За столом желательно есть побольше, при этом обязательны похвалы в адрес хозяев. Семья играет главную роль в жизни филиппинцев. Поэтому всегда уместно поговорить о детях и домочадцах.

Туристские ресурсы

Филиппины являются страной экзотического экологического туризма. В горных местностях Самбалеса и Восточной Кордильеры до наших дней сохранились потомки коренного населения архипелага — аэта. Всего в 100 км от Манилы у подножия гор, спускающихся к реке Мронут, располагается деревня аэта. Жизнь в этой деревне не изменилась со времен Н. Н. Миклухо-Маклая. Как и в глубокой древности, основным оружием аэта остаются лук и стрелы. Вокруг деревни раскинулись поля, очищенные от леса, где местные жители выращивают картофель и рис. Но туристы поражаются тем искусством, с которым вокруг каждого дома возведен сад с причудливыми тропическими цветами.

Аэта гостеприимный, но не выдержавший натиска капиталистической культуры народ. Они вымирают, и увидеть их была большая удача для туриста.

На юго-востоке располагается провинция Давао, население которой специализируется на выращивании уникальной технической культуры — абаки. Абака используется в традиционной культуре жителей островов для изготовления тканей. Это район экономически более развит и носит название «второй Японии». Японцы скупили большие пространства земли и внедрили культуру абаки.

В районе Минданао располагается город Замбоанга, отстроенный испанцами еще в 1631 г. В архитектуре города прослеживаются как испанские, так и мусульманские элементы. Помимо старого испанского порта Пилар, красотою города является старый парк Пасонанка, где проводятся праздники, фестивали и располагаются культовые постройки.

Крупные города острова: Анхелес, Олонгапо, Сан-Карлос и Малолос выросли вокруг американских военных баз. В центре таких городов располагаются площадь, на которой возведена церковь, здание муниципального совета, школа и существует место для петушиных боев. Это излюбленное развлечение жителей островов. Петушиные бои привлекают и туристов. Азартные игры на Филиппинах могут разорить дотла.

Южный Тагалог — царство туристов и кокосовой пальмы. Кокосовую пальму на островах называют «деревом жизни». Из сушеной мякоти орехов получают копру, из которой давят кокосовое масло. Свежее кокосовое молоко утоляет жажду. Из него также делают хмельной напиток — тубу. Из листьев делают циновки, из копры — ткани, из скорлупы орехов — безделушки. Древесина служит топливом.

Манила — это столица Филиппин, окруженная городами-спутниками, некоторые из них являются крупными промышленными зонами (Кесон-Сити). Город является крупным промышленным, финансовым и культурным центром. Первые постройки в городе были заложены испанскими конкистадорами в 1571 г. на месте небольшого мусульманского поселения Мейнила. Старейший район города, очень сильно пострадавшего во время второй мировой войны, называется Интрамурос (город за каменными стенами, который возводили испанцы для себя).

У королевских ворот города располагается самое старое здание города — церковь Сан-Августин (1606 г.). Форт Сант-Яго служил испанцам и как оборонительное сооружение и как тюрьма, где многие борцы за независимость страны окончили свои дни.

Особый авантюриный колорит придают столице Филиппин «джипни» — городской транспорт. Водители заботливо украшают свои машины разноцветными лентами, рисунками, небольшими подвесками-сувенирами и оберегами, устраивая на своих «авто» настоящие гонки на транспортных артериях города.

Туристам показывают Национальный музей Филиппин (собрания экспонатов по геологии, ботанике, зоологии, а также разделы антропологии и искусства), Музей Санто-Томас (естественная история и археология), Музей искусств.

В Маниле ежегодно проводится фестиваль хоровой музыки, привлекающий многих туристов.

Всемирное историко-культурное наследие (реестр ООН)

Морской парк Риф Туббатаха.

Церкви в стиле барокко в Маниле.

Рисовые террасы Филиппинских Кордиллерас.

Исторический город Вигана.

АФРИКАНСКИЙ РЕГИОН



Туризм и туристские ресурсы стран Африки



Алжир



Египет




Марокко



Тунис



Южно-Африканская Республика



Это страна вечнозеленых зарослей маквиса, это экзотическая кухня кус-куса и буре, это страна, где женщины, по традиции, ходят завернутыми в ткани с ног до головы, это страна римских развалин, мечетей и университетов, это страна флибустьерского взморья и роскошных пляжей.

Алжир

Краткие справочные сведения

Географическое положение: государство в северо-западной части Африки. *Название:* Алжирская Народная Демократическая Республика. *Территория:* 2,382 тыс. кв. км. *Административное деление:* 48 провинций (вилай). *Население:* 29,3 млн чел. *Этнический состав:* арабы, бер-

беры (шауи, кабилы, туареги). *Столица*: Алжир. *Крупные города*: Аннаба, Константина, Оран. *Государственный строй*: президентская республика. *Официальный язык*: арабский, распространены французский и берберский. *Религия*: мусульмане-сунниты. *Хозяйство*: экспорт сельскохозяйственных продуктов, станкостроение, минеральное сырье, нефть. *Денежная единица*: динар.

Историческая справка

Древнейшие каменные орудия, найденные в Айн-Ханеше близ Константины, свидетельствуют о заселении территории 2 тыс. лет назад. В XIII в. до н. э. здесь появились первые колонии финикийцев, которые столкнулись с древнеливийскими племенами, предками берберов. Основной род занятий этого населения — охота, примитивное скотоводство и земледелие. VIII — IV вв. до н. э. местное население боролось с экспансией Карфагена. В III в. межплеменные союзы масилов и масесилов объединяются и образуют единое государство — Нумидию с вождем Масинисса во главе.

В 146 г. до н. э. Карфаген был разгромлен. Римляне завоевывают Нумидию. В результате восстания против римлян в 17–24 г. н. э. значительная часть населения уходит в пустыню. В городской культуре распространяется латинский язык, во II в. н. э. — христианство. В V в. Алжир завоеван вандалами, в VI в. — византийскими войсками. Во внутренних районах страны продолжают существовать берберские племена. В VII в. территория Алжира завоевана арабами и входит в состав Омейядского халифата.

В VIII в. территория Алжира поделена между небольшими феодально-теократическими княжествами, затем Алжир оказывается под властью различных арабских династий. В 761 г. на большей части Северной Африки возникает имамат Рустемидов со столицей в Тахерте. В 911 г. имамат Рустемидов падает под ударом Фатимидов и распространяется шиитское движение. В результате бесконечных войн и вторжений берберов в упадок пришли торговля, земледелие, ремесло, градостроительство.

Наряду с арабизацией берберов в XIII–XVII вв. шла иммиграция мавров, изгнанных Реконкистой из Испании. Мавры принесли в Магриб традиции более высокой городской цивилизации, они со-

ставили особую прослойку («хадри»). У мавров была самобытная одежда, хозяйственные навыки, обычаи, одежда, речь. Андалусская цивилизация принесла садоводство, виноградарство, архитектуру, начинается расцвет литературы и изобразительного искусства. С конца XVI в. Алжир — под властью Османской империи. Правителем был местный ага. В 1830 г. начинается французская колонизация Алжира.

В 1954 г. начинается вооруженная борьба за независимость, завершившаяся в 1962 г. провозглашением АНДР. С 1976 г. Алжир шел по пути социалистической ориентации.

Климат

В Алжире теплый климат. Самый холодный месяц в году — январь. Разница между температурами на побережье и в южных горах Атласа в среднем около +5 градусов. В теплос время над страной в результате воздействия Азорского антициклона почти всегда сухо и жарко, зимой в Алжире влажный период. Высокие температуры, особенно в Алжирской Сахаре с трудом переносятся людьми и животными. В Алжире примерно раз в 10 лет выпадает так много снега, что затрудняется транспортное передвижение. В горах Атласа снег — нормальное явление. Только одна река — Шлиф — имеет более или менее постоянный водоток.

Природа

Алжир располагается в различных природных зонах. Северный Алжир занимает часть Атласских гор и субтропическую зону Средиземноморья и южную окраину умеренного пояса. Это тропическая полупустыня и далее начинается пустыня Сахара. Влияние Сахары на природу Алжира весьма велико. Сложная геологическая история Алжира предопределила наличие в стране полезных ископаемых, залежи нефти в Алжирской Сахаре.

Влияние на природу Алжира оказало высокое расположение страны над уровнем моря (1600–2000 м). Более половины пространства страны — это возвышенные равнины со средними высотами 400–1200 м. Горные массивы Алжира составляют отроги Атласа, массивы Кабилии. Кабийские массивы уходят обрывистыми склонами в море. В северном Алжире располагаются горы Ореса. По-

бережье Алжира малопригодно для захода судов, но во времена гребного и парусного флота побережье Алжира было опорной базой мореплавателей и корсаров.

Растительный мир

Средиземноморская природа с типичными трудно проходимыми зарослями на склонах прибрежных массивов. Колючие кустарники, мастиковое и оливковое деревья, фисташки, акация. На побережье растительность почти целиком заменена окультуренной, встречаются карликовые пальмы, которые дают прочное волокно, своеобразное растение — юба. Другими непривычными для европейского глаза деревьями являются пробковый дуб, приморская сосна, карликовая пальма. В прибрежных районах выпадает более 600 мм осадков в год, располагаются леса пробкового дерева, выше растут каштаны, клены, дубы. Еще выше — кедровые леса, можжевельник. Типичная средиземноморская растительность — это труднопроходимые заросли маквис, в которых легко заблудиться. Маквис образует вечнозеленые, часто колючие кустарники, невысокие деревья (мастиковое, дикая олива, фисташки, акации).

Животный мир

Мир животных Алжира многообразен. Две тысячи лет назад отсюда для римских зрелищ вывозили экзотических животных. Здесь водились львы, газели, страусы. Лесная фауна сохранилась в Атласе, Кабилии и Оресе. Из млекопитающих выделяется обезьяны маго, или берберская макака, зайцы, кролики. Водятся летучие мыши, садовые сони, насекомоядные землеройки и ежи. Из хищников — лисица, гиена, фараоновы мыши, степная кошка, выдра. С севера заходят рысь, каракал, шакал, антилопы-бубал. В прибрежных водах — дельфины, тюлени-монахи, атлантические киты.

Из птиц — журавль-красавец, кулик, цапля, гусь, утка. Насчитывается более 20 видов змей, морские змеи, саламандры, тритоны. Всюду можно встретить фалангу, скорпиона, пустынных клещей.

Этнокультурные особенности

Алжирский народ сложного происхождения: арабский по языку, мусульманский по религии и берберский по происхождению. Численно больше женщин, представительниц среднего и старшего возраста.

Это не типично для стран арабского мира. Большинство женщин трудится в сельском хозяйстве.

Население ведет оседлый образ жизни, испытывает острый земельный голод. Обычная алжирская деревня состоит из беспорядочного скопления глинобитных домов. В горах строят каменные дома, крыша у всех традиционных построек плоская. Утварь состоит из циновок, одеял, корзин, ковра. В употреблении в основном глиняная и металлическая посуда. Женщины лиц не закрывают, но ходят в накидках. Они носят традиционный платок хаик и лааджар — туфли без задников. Ладони и ступни выкрашены красной охрой.

В современном Алжире наблюдается бурный рост образования: Алжирский университет, университеты в Аннабе и Константине. В Алжире работают научные центры: Национальный агрономический институт, Институт нефти, Центр экспериментального лесоводства.

Национальная кухня

Основная пища — крупные лепешки, овощи, финики, хлеб. Еда кочевников — ячменные лепешки, кислое молоко, финики, лепешки из саранчи. Самым популярным является блюдо буре с мясом и луком, которое готовят с добавлением яиц. Все это запекается в тесте. Кус-кус готовится из мяса, овощей со специями из крупномолотой пшеничной муки. В торжественных случаях готовят мешуи — целиком зажаренного барана. Особенно пышно отмечаются праздники: рождения, обрезания и свадьба.

Туристские ресурсы

Алжир — название происходит от арабского слова «Аль-Джазир», что означает «острова». По другой версии: от арабского

племени, которое владело этой территорией — Джазир-банимезгана. Современная столица — большой двухмиллионный город — тянется вдоль бухты и амфитеатром раскинут на прибрежных холмах. Большинство зданий построено из светлого камня с плоскими крышами, в центре выделяется мечеть-усыпальница Джами-аль-Джадид, или мечеть рыбаков, Дворец правительства, Алжирский университет, Дом телевидения. Далее раскинулись крупные жилые комплексы.

Константина — это главный центр северо-восточного района. Город располагается на отвесной скале, которая обрывается над р. Румель. Водопады на реке приводят в действие крупные мельницы и гидроэлектростанцию. Создание нового водохранилища помогло решить задачу нехватки воды. Это один из древнейших городов страны, известный еще в III в. до н. э. как столица Нумидийского царства. В древних текстах он был известен как Цирта, или Сирта. Современное название город получил в 313 г. н. э. в честь римского императора Константина Великого. В городе сохранились остатки римских построек. Многие улицы города названы в честь алжирских патриотов, которые оказывали сопротивление колониальным войскам. Вскоре после провозглашения независимости в городе был основан университет на 22 тыс. студентов.

Аннаба — это быстрорастущий город, расположенный на побережье Средиземного моря в заливе того же названия. Население города превысило 200 тыс. человек. Город возник на месте античного города Гиппона, развалины которого сохранились до настоящего времени. Историческим ядром города является арабский город со знаменитой мечетью Сиди-бу-Меруан (XI в.). За пределами старого города расположились постройки нового города (XIX в.). Здесь туристам показывают театр и стадион, Аннабинский университет и Алжирский горно-металлургический институт. Важнейшую часть города образует морской порт.

Оман — на северо-западе страны на равнине у границ западной части зоны Телля располагается этот второй по величине город страны (500 тыс. жителей). Город был основан в XIX в. Теперь это крупный промышленный центр, порт и узел железных дорог. В городе работают стекольный, металлургические, цементный, мукомольный заводы, но, несмотря на развитие промышленности, сохраняются ремесленные мастерские, которые изготавливают национальную обувь, кожаные и шерстяные изделия. Здесь располагается университет, Музей исламского искусства, исторические и архитектурные памятники.

Всемирное историко-культурное наследие (реестр ООН)

Ал-Кала-бени-Хаммада.

Тассили Н'Анджер.

Долина М'Заб.

Джемила.

Типаза.

Тимгад.

Касба Алжира.



Это страна сфинксов и пирамид, это страна Великого Нила, это страна древнейшей в мире цивилизации, это страна «огненного океана» — как в древности называли пустыню.

Египет

Краткие справочные сведения

Географическое положение: государство в северной Африке и на Синайском полуострове. На западе граничит с Ливией, на юге — Суданом, на северо-востоке с Израилем. Суэцкий канал — кратчайший путь из Атлантического океана в

Индийский. *Территория:* 10014 тыс. кв. км. *Столица:* Каир. *Крупнейшие города:* Александрия, Порт-Саид, Эль-Мансура, Асуан. *Административное деление:* 27 губернаторств (мухафаз). *Государ-*

ственное устройство: президентская республика. *Население:* 63 млн чел. (98% жителей — арабы), копты. *Официальный язык:* арабский. *Религия:* ислам, монофизитство. *Ведущие отрасли промышленности:* нефтеперерабатывающая, нефтедобывающая, пищевая, текстильная, металлургическая. *Полезные ископаемые:* нефть, марганец, газ, железная руда, фосфаты, минеральные соли. *Денежная единица:* египетский фунт.

Историческая справка

Египет — колыбель одной из первых цивилизаций в истории человечества. Древнеегипетская цивилизация насчитывает более 4 тыс. лет. Правители Египта совершали многочисленные завоевательные походы, сам Египет неоднократно был завоеван другими государствами (Ассирией, Персией, Римом).

Еще с конца 5 тыс. до н. э. в дельте Нила ранние земледельцы начали изготавливать из камня простейшие орудия труда. Далее была освоена техника сверления, шлифовки и распиливания камня. Египтяне умели изготавливать ножи, кинжалы, наконечники стрел, сосуды из камня. С целью обеспечить регулярное поступление воды из Нила строились каменные плотины и оросительные каналы. В Египте сохранились более сотни пирамид — усыпальниц древнеегипетских фараонов. Они известны в Саккаре, неподалеку от древней столицы Мемфиса, а также в Эль-Гизе около Каира. Самая грандиозная из них — пирамида фараона Хуфу (по-гречески Хеопса). Эта пирамида достигает высоты 148 м. Она сложена из 2,5 тыс. каменных блоков весом 2,5 т каждая.

Египтяне достигли больших успехов в медицине. Обычай бальмирования трупов позволил жрецам познакомиться с анатомией, функцией сердца, кровообращением. Для религиозных церемоний египтяне использовали большое количество музыкальных инструментов. Древние египтяне оставили богатую литературу (хроникальную, дидактическую, мистическую и поэтическую).

В эпоху эллинизма культура Египта получила новый импульс развития. В 332 г. Александр Македонский захватил Египет и основал свою столицу — Александрию, которая стала центром эллинистического мира. Греческий язык стал официальным. В Александрии

был создан центр науки, культуры и искусства — Мусейон. Здесь работали Эратостен, который ввел понятие «меридиан», Клавдий Птолемей, который заложил основы мировой картографической науки и др. В 31 г. Египет был включен в состав Римской империи, а после ее распада в 395 г. стал провинцией ее восточной части — Византии. В IV в. в Египте широко распространилось христианство.

В середине VII в. Египет был завоеван арабами-мусульманами и вошел в Арабский халифат. С этого момента начинается арабизация и исламизация страны. С 1517 г. Египет находился под властью Османской империи. В 1882 г. Египет был оккупирован англичанами, а в 1914 г. там был официально объявлен английский протекторат. С 1922 г. Великобритания провозглашает независимость королевства Египта.

Влияние Англии сохранялось еще значительное время, английские войска разместились в зоне Суэцкого канала. В 1952 г. к власти в Египте приходит организация радикально настроенных военных во главе с Гамалем Абдель-Насером. В 1953 г. Египет провозглашается республикой. В 1956 г. осуществляется национализация Суэцкого канала, который получил название «великий путь на Востоку». В феврале 1958 г. Египет и Сирия объединяются в одно государство — Объединенную Арабскую Республику (ОАР), однако, в сентябре 1961 г. Сирия выходит из ОАР. С сентября 1971 г. Египет стал называться Арабской Республикой Египет (АРЕ).

Климат

Климат Египта пустынный с резкими колебаниями температуры. Для весны характерен сухой ветер хамсин, который дует из Сахары 50 дней. Климат Египта, за исключением узкой полосы Средиземного моря, континентальный, тропический. Воздух сухой, погодные условия характеризуются малой облачностью и редким выпадением осадков. Для всей территории Египта характерны значительные амплитуды суточных колебаний температуры воздуха.

Природа

По площади Египет занимает четвертое место в Северной Африке после Судана, Алжира,

Ливии. Морские побережья изрезаны слабо. Средиземное море, протянувшееся на территории Египта почти на 960 км, не имеет ни одной естественной бухты, пригодной для стоянки судов. Некоторые бухточки побережья Красного моря используются в некоторых местах в качестве гаваней.

Территория Египта охватывает пространство обширной Сахаро-аравийской плиты. Сложенное мощными наслоениями осадочных пород, плато образует бескрайние равнинные пространства пустынь. На северо-востоке поднимаются горы Синай. К западу от Нила тянутся бескрайние равнины каменистой Ливийской пустыни, занимающей более 70% всей территории. Арабы называют такой тип пустыни «хамада». Другим типом пустыни является территория, покрытая огромными облаками белого кварца, получившая название «серир». В центральной части Ливийской пустыни равнинные пространства прерываются большими и глубокими впадинами, которые образовались в результате эрозии мягких пород. Самая крупная из них — впадина Каттара. Именно там располагаются артезианские колодцы, возникают оазисы, население которых занимается земледелием, возделыванием зерновых. На крайнем юге от Нила раскинулась Нубийская пустыня, а к западу — Ливийская. Руслу бывших рек этой пустыни стали со временем караванными дорогами. Другая пустыня располагается на плато Эт-Тих со скалами высотой более 2100 м у берегов Красного моря. Южная часть Синайского полуострова занята горами. Здесь расположена самая высокая в Египте горная вершина — Джебель-Катрин (2637 м).

Главным источником водоснабжения в Египте является Нил — одна из наиболее крупных рек земного шара. Река образуется слиянием Белого и Голубого Нила на территории Судана. Белый Нил берет начало в горах Эфиопии. Ежегодные весенние (май) разливы Нила создают условия для сельскохозяйственных работ. В ряде районов используются грунтовые воды, которые являются основным источником питания оазисов. Долина Нила — огромный оазис протяженностью 1,5 тыс. км средней шириной 10 км. Дельта Нила занимает площадь 22 000 кв. км.

Египет открыт для туристов весь год. Самым благоприятным временем для туристской поездки в Южный и Верхний Египет яв-

ляется октябрь—май. Температура воды в Красном море редко опускается ниже отметки +20 градусов. Особую группу вод в Аравийской пустыне составляют горячие сернистые источники, характерные для областей вулканического происхождения. Некоторые из них, например, источники Хелуана (горячие сернистые), используются как первоклассный курорт.

Растительный мир

Растительный мир Египта беден, так как большая часть страны — безводная пустыня. Из растений здесь встречаются ковыль, астрагал, лук, шиповник, верблюжья колючка. Зимой расцветают эфемеры: ирисы, маки, нарциссы, цветение которых на короткий срок преобразует лик пустыни. Летом эфемеры выгорают. Стабильная растительность встречается только в пустынях — разнообразные виды акаций, кустарник шора и др. В долине и дельте земледелие почти полностью вытеснило естественную флору. Лишь в долине Нила растут пальмы, тамариски, папирус, встречаются сикоморы.

Животный мир

Есть гиены, шакалы, лисы, ихневмоны «фараоновы мыши», грызуны. Египтяне держат в домах кошек, которых почитают как священных животных. Из пресмыкающихся водятся змеи и ящерицы. Из птиц известны гуси, пурпурные и белые цапли, аисты, дикие голуби, перепела. В Красном море много дельфинов, дюгоней, акул. В Средиземном — морские петухи, кефаль, камбала, сардины. Из моллюсков встречаются осьминоги, кальмары, сепии. Ведется промысел окуня, сома, зубатого карпа, тигровой рыбы.

Этнокультурные особенности

Египтяне — одна из арабских народностей европеоидной расы, сложившаяся на основе смешения древних египтян с арабами, берберами, турками, нубийцами и другими народами Северной Африки и Передней Азии. Говорят египтяне на египетском диалекте арабского языка. 90% населения —

приверженцы ислама. На территории Египта живут копты — христиане монофизитского толка. Многолетняя женщина в Египте имеет более высокий престиж в общественном мнении, чем женщина с одним или двумя детьми.

Города буквально наводнены людьми. Наибольшая плотность населения — около 20 тыс. чел. на 1 кв. км в столице — Каире. Деревни мало отличаются друг от друга. Они представляют собой скопления небольших одноэтажных построек из сырцового кирпича с плоскими крышами. Половину дома занимает большая плоская печь — фурн, на которой спят в зимнее время. Она не имеет дымохода, и дым выходит прямо в дверь.

Египетские ремесленники издавна занимались изготовлением изделий из стекла. Секрет стеклоделия был известен египтянам задолго до того, как его обрели финикийцы. Египтяне делали ювелирные украшения из этого материала — бусы, флаконы для благовоний, декоративные элементы для статуй. Ремесленники сохранили навык изготовления сосудов из алебаstra и полудрагоценных камней (хрустала, яшмы, стеатита), резьбы по дереву, росписи по дереву и штукатурке, изготовления изделий из фаянса, обработке золота и серебра. Ткачи еще в IV в. до н. э. пользовались прялками и ткацкими станками. Ткани делали из шерсти, льна и волокон хлопка. Самая тонкая и прозрачная хлопчатобумажная ткань называлась виссон. Египтяне выработали технику изготовления бумаги из папируса. На основании изучения движения звезд они создали 365-дневной земледельческий календарь.

Еще в древности виноделие получило распространение в оазисах Египта. Греческие авторы — Геродот, Диадор и Страбон давали высокую оценку египетскому вину.

Национальная кухня

Как и для всего мусульманского мира, для египетской кухни характерен запрет на ряд продуктов. Среди них, прежде всего, свинина. Арабы предпочитают чистую свежую пищу, фрукты, кофе. Основная пища феллаха (крестьянина) — из проса, кукурузы, или бобов. В основном, это плоские лепешки, кислое молоко и финики. Баранину и говядину едят раз в неделю или во время религиозных праздников.

Туристские ресурсы

Каир — город был основан на месте древнеегипетской столицы Мемфиса. Кварталы города тянутся вдоль правого берега реки Нил, а также занимают нильские острова Гезира и Рола, которые соединены с основной частью города мостами. В старой части города располагаются шумные базары, лавочки, ремесленные мастерские — настоящий рай для туристов. Жители старого города испытывают острый дефицит жилой площади. Каир не только важный транспортный, промышленный, но и историко-культурный и образовательный центр страны.

В арабский период Каир превращается в крупнейший центр науки и культуры. С начала XI в. там функционирует «Дом науки», в котором трудились знаменитые астрономы Ибн-Юнус, математик Ибн аль Хайсам. Там проводились фундаментальные астрономические, минералогические, математические и географические исследования. Составлялись словари и справочники по различным областям гуманитарного, естественного и точного знания. В Каире расположен один из крупнейших в стране университетов.

В городе действуют более 300 мечетей, которые украшены изящной вязью резьбы по камню. Одной из наиболее важных является мечеть Ибн-Тулун (конец IX в.), известна мечеть султана Баркуку (XIV в.). Каир — это центр мусульманского богословия. В пригороде Каира располагается Институт пустыни — одно из наиболее важных в Африке научно-исследовательских, географических учреждений. В Каире находятся Египетская библиотека, Египетский национальный музей (собрание памятников древнеегипетского искусства, в том числе сокровища Тутанхамона), Музей мусульманского искусства, Коптский музей. Пригород Каира — Эль-Гиза (850 тыс. жителей) сейчас сливается со столицей Египта. Именно здесь располагается комплекс Великих Пирамид (Хеопса, Хефрена и Миккерина), а также сфинкс.

Александрия — второй по величине и значению город Египта. Город был основан Александром Македонским в 332 г. н. э. Исторически Александрия складывалась как торгово-транспортный центр. Александрийский порт славился как египетские ворота на мировой рынок. В древности город славился своей библиотекой — собранием античных рукописей. Рукописи находились в храмах, крупнейшим из которых был храм Серапис. Библиотека была сожжена первыми христианами. Александрийский маяк входил в число семи чудес света. Сейчас в Александрии действуют крупнейший в Египте Александрийский университет, Институт медицинских исследований, Гидрологический институт.

Хелуан — далеко за пределами страны известны горячие сернистые источники Хелуана, которые считаются первоклассным курортом. До 1952 г. Хелуан был известен в мире именно как крупнейший климатический курорт. В зимнее время туда во всего мира приезжали туристы с целью поправить здоровье. В Хелуане расположены дворец египетского короля Фаруха и виллы богачей. В настоящее время в Хелуане располагается крупный центр металлургической промышленности.

Эль-Файюм — город располагается на территории Верхнего Египта. В пригороде современного Файюма находятся древние развалины — место, наиболее посещаемое туристами. В этом культурно-историческом пространстве располагаются остатки храмовых комплексов и жилых кварталов, а также кладбища. Материалы раскопок этих памятников, в частности знаменитые деревянные доски саркофагов с росписью — «фаюмские портреты» — находятся в музее.

Асуан — город расположен в Верхнем Египте. В древности Асуан был главным центром торговли Египта с Суданом и Эфиопией. В этом месте на Ниле сооружена Асуанская плотина. Ниже по течению Нила располагается ансамбль древнеегипетских храмов Абу-Симбела. Храмовый комплекс выруб-

лен в скале 3200 лет назад в честь фараона Рамсеса II. В настоящее время храм затоплен в результате подъема воды Нила. Основные монументы перемещены в центральные музеи страны. Около Асуана на острове Элифанга располагается всемирно-известный музей древностей. Именно там оказались собранными воедино ценнейшие памятники древнеегипетского искусства. Рядом с Асуаном находится гробница Ага-Хана — основателя секты исмаилитов, которая привлекает в город многочисленных туристов. Ассуан — это крупный курорт с сухим и здоровым климатом. Здесь располагаются гостиницы и пансионаты. Это сфера быстроразвивающегося туристического бизнеса.

Луксор-эль-Аксур — небольшой провинциальный городок. Сейчас этот город является маленьким городом-музеем. Именно здесь располагалась одна из столиц древнего Египта — Фивы. В ней была резиденция фараонов Нового царства. Тут же находится древнеегипетский храм Амона-Ра, построенный в XV–XII вв. до н. э., знаменитый луксорский обелиск с гравированными иероглифическими надписями, а также памятники эпохи эллинизма. Луксор славится как центр ремесленного производства, центр изготовления сувениров, которые имитируют древность. Именно они находят спрос у иностранных туристов.

Синайский полуостров — обширный полупустынный район с населением всего 130 тыс. чел. В пустыне кочуют бедуины со своими стадами. Около половины населения Синай живет в северной части полуострова. Здесь располагается самый крупный населенный пункт городского типа — Эль-Ариш (около 10 тыс. жителей.) В горах южной части полуострова располагается монастырь св. Екатерины (IV в. н. э.), в котором находится большая коллекция произведений византийского искусства.

Вади-Натрун — это впадина, протяженностью 32 км, которая располагается на 25 м ниже уровня моря. Соду, образовавшуюся

в этих местах естественным путем, древние египтяне применяли для мумификации. В этой уединенной местности христианские отшельники в IV в. основали более 50 монастырей. В долине Вади-Натрун туристам показывают сирийский монастырь, посвященный деве Марии.

Курорты современного Египта

Хургада — это транспортный узел, известный как аэропортом, так и морским курортом. Идеальное место для занятия виндсерфингом, здесь дуют сильные ветры, в каждом крупном отеле есть свой серфинг-клуб, там можно арендовать оборудование, пройти курс обучения с опытным инструктором. Красное море привлекает любителей подводного плавания.

Остров Гифтун — это рай для подводного плавания. Это особая разновидность туристической индустрии «дайвинг»: обломки затонувших кораблей, стаи разноцветных рыб. Погружение можно осуществить в батискафе или акваскопе (с 2-х метровыми окнами). Очень популярна рыбалка.

Шарм-эль-Нага — новый курорт, дикий пляж (по-арабски). Туристам там предлагаются такие развлечения, как заплывы с черепахой.

Популярные туры

- Каир — Александрия — Каир.
- Каир — Суэц — Исмаилия — Порт-Саид — Эль-Ариш.
- Каир — Эль-Аламейн — Мерса — оазис Сива.
- Каир — оазис Бахария — оазис Фарафра — оазис Дахла — оазис Харга — Асьют.
- Каир — Бени-Суэйф — монастырь Св. Антония — монастырь Св. Павла — Хургада.
- Суэц — монастырь Св. Екатерины (Шарм-эль-Шейх) — Нувеба — Таба.
- Абу-Симбел — Асуан — Луксор.

Всемирное историко-культурное наследие (реестр ООН)

Мемфис и его некрополи.


Древние Фивы, некрополи.

Нубийские памятники от Абу-Симбела до Фив.

Исламский Каир.

Абу Мена.

Комплекс Гиза и его пирамиды.



Это одно из древнейших государств Африки, это страна апельсинов и молочая, это страна макак, пантер и каракалов, это страна оригинальной испано-мавританской культуры.

Марокко

Краткие справочные сведения

Географическое положение: государство на северо-западе Африки, омывается Атлантическим океаном и Средиземным морем. Государство располагается на стыке африканского Средиземноморья, Атлантики и Сахары. *Территория:* 445,5 тыс. кв. км. *Столица:* Рабат. *Основные городские центры:* Касабланка, Фес, Марракеш. *Административно-территориальное деление:* страна разделена на 37 провинций. *Население:* свыше

29 млн чел. *Этнический состав*: арабы, берберы, имеется еврейская община (12 тыс. чел.), французы, испанцы, португальцы. *Официальный язык*: арабский, широко распространены французский, берберский и испанский. *Политический строй*: конституционная монархия. *Религия*: ислам суннитского толка. *Основная отрасль хозяйства*: сельское хозяйство (экспорт цитрусовых, ранние овощи, пробка) и развитая горнодобывающая промышленность (фосфаты). *Денежная единица*: дирхам.

Историческая справка

В доисторические времена Марокко было местом обитания первобытного человека, который занимался охотой и рыбной ловлей, о чем свидетельствуют многочисленные орудия из обтесанного камня, а также наскальные изображения в долинах Дра и Мулуйи, а районах Агадира и Фигига.

С древнейших времен территория Марокко была заселена кочевыми племенами, предками современных берберов. Коренные жители страны — ливийцы, гетулы, нумиды были названы римлянами берберами. Финикийцы называли их маурами, отсюда происходит название — «мавры». Это название закрепилось позднее за коренным населением Северо-Западной Африки. С VI—V в. до н. э. страна находилась под властью Карфагена, со II в. до н. э. — Римской империи. Римская колонизация привела к распространению практики крупного землевладения, развитию городов Сале, Баназа, Волюбилис. В V в. н. э. Северное Марокко было завоевано вандалами, в VI в. — Византией. В VII в. была завоевана арабами. Ряд берберских племен приняли ислам. В 1711—1720 гг. совместно с арабами эти племена завоевали Пиренейский полуостров. К концу VIII в. складывается единое монархическое государство. Испанцы и португальцы проникли на территорию Марокко в XV в. Французские войска начали операции по завоеванию Марокко в 1840 г. В 1912 г. Франция установила протекторат над Марокко. Северная часть страны оказалась под властью Испании, Танжер и прилегающие районы стали международной территорией. Королевство Марокко добилось независимости в 1956 г. В 1958 г. был восстановлен суверенитет над территорией Тарфая, а над территорией Ифни — в 1969 г.

Климат

В климатическом отношении Марокко относится к странам субтропического пояса. У побережья проходит холодное Канарское течение, в летнее время над территорией страны стоит сухая и жаркая погода, поддерживаемая Азорским антициклоном. В Касабланке абсолютный максимум температура зимой достигает +36 градусов, абсолютный минимум мороза — 3 градуса. Осадки выпадают нерегулярно.

Природа

Марокко — это страна разнообразных ландшафтов. Страна имеет два морских «фасада» — атлантический и средиземноморский. Горные цепи здесь не вытянуты вдоль побережья, а образуют компактные горные массивы. Близость океана оказывает существенное влияние на климат страны, температурные контрасты на территории страны незначительны. Растительность располагается ярусами. Протяженность прибрежной полосы: 1500 км, на побережье — гористый рельеф с многочисленными бухтами, в которых со временем возникли города и порты, как правило, амфитеатром спускающиеся к воде. На Атлантическом побережье бывают высокие приливы, морские валы захлестывают устья рек, что открывает возможность судам заходить в порты городов, которые расположены в отдалении от побережья. Зона Атласских гор сейсмоопасная. На севере Марокко лежит дуга горной цепи Риф. Высотный Атлас в районе Марокко достигает 4000 м, самой высокой вершиной является гора Тубкаль (4165 м). Другой горной системой является Средний Атлас. Эта горная система создает мост между Рифом и Высоким Атласом, отделяя возвышенные равнины Орано-Марокканской от плато центральной и западной части страны.

К югу от равнины Сус тянется пространство с мощными скоплениями песчаных дюн. На южных рубежах граница Марокко совпадает с границей пустынь севера Африки. В приатлантической части страны раскинулись влажные равнины Гарб, Дуккала (к югу от Касабланки), Джебела, Абад и Талда. Реки хотя и имеют большую протяженность пересыхают в летнее время. Только немногие сохраняют летом устойчивый водоток (например, реки Себу и Умм-эр-Роия).

Растительный мир

Флора Марокко насчитывает более 4 тысяч видов и близка по набору видов к флоре Средиземноморья и аридных областей Евразии. Южная часть Марокко в ботаническом отношении сливается с Сахарой. Важнейшая особенность растительного покрова — его переходный характер от субтропического Средиземноморья к пустыням. Здесь можно встретить кактусовидные молочаи (реликты третичного периода), белую березу, которая проникла сюда еще в эпоху четвертичного оледенения Европы.

Растительность претерпела изменения, которые происходили с природой в результате хозяйственной деятельности человека. Леса занимают только 10% площади страны, даже сообщество широколиственных лесов с вечнозелеными кустарниками — маквис, возникшие на месте прежних лесов средиземноморского района, повсеместно сильно деградировало.

На месте сухих лесов и дикорастущего маквиса постепенно возникают посадки оливковых деревьев. Остатками прежних «дубрав» можно считать разрозненные массивы каменного дуба, пробкового дуба, выше зоны широколиственных лесов в горах Атласа растут вечнозеленые хвойные деревья.

Животный мир

Еще 150 лет назад в стране водились слоны и жирафы. 60 лет назад были истреблены львы и антилопы. Тем не менее, встречаются макаки, кролики, гиена и пантера. В тропических районах водится гетульская белка, марокканская выдра. В возвышенных районах встречаются тушканчики, лиса-акаб, шакалы, рысь, каракал. В пустыне водятся рогатая гадюка, кобра, страусы, лиса-фенек и многочисленные мелкие грызуны.

Этнокультурные особенности

Марокканцы являются представителями средиземноморской европеоидной расы. Среди смуглых кареглазых арабов и берберов можно встретить рыжеволосых и голубоглазых коренных жителей. Это потомки

вандалов и исламизированных европейцев. Основная масса марокканцев — это потомки берберов и арабов. Сближает их всех арабский язык. Постепенно стало складываться понятие марокканской нации, что выражало общность исторической судьбы и принадлежности к одному государству коренных жителей Магриб-аль-Акса.

Марокканские берберы подразделяются на следующие группы: рифы (потомки берберов зената и санхаджа), шлех, берабер, а также берберы оазисов на юге страны. Положение женщин определяется доктриной ислама. В стране наблюдается незначительное преобладание мужского населения.

Туристские ресурсы

Марокканский народ имеет богатые культурные традиции и историческое наследие. В средние века в пределах Магриба и мусульманской Испании на местной основе развивалась культура испано-мавританской, или арабо-испанской, арабо-берберской традиций. В старых городах Марокко сохранились образцы классического арабо-берберского зодчества: мечети, крепостные сооружения, дворцы, акведуки, бани, медресе, фонтаны, общественные здания. К XII в. относится мечеть Кутубия в Марракеше. Здание имеет строгие величественные пропорции, высокие башни минаретов, три яруса удлиненных окон, декорированных арками, надстройкой с небольшим куполом. Молитвенный зал мечети украшают высокие подковообразные арки, которые покоятся на 1509 пилонах и образуют анфиладу. В Рабате сохранилась грандиозная башня минарета незавершенной мечети Хасана (XII в.). По размерам эта мечеть должна была превосходить мечеть Кордовы. Знаменитыми памятниками являются медресе в Фесе, Мекнесе, Сале, гробницы Сасанидской династии в Марракеше, большая мечеть в городе Таза, которая была построена в XII в. Резным декором покрыты здания королевских резиденций. В Рабате сооружен ансамбль мавзолея Мохаммеда V с кубом гробницы из белого каррарского мрамора. Зодчество марокканцев сочетает традиции современных мастеров с арабскими традициями.

Традиционное прикладное искусство представлено ремеслами: чеканкой по металлу, резьбой по камню, выделкой кож и изготовлением кожаных изделий, производством керамики, ткачеством, инкрустацией по меди, ювелирным делом. Шедевром ремесленного производства являются знаменитые резные деревянные потолки, оригинальная резная мебель, женские украшения из серебра.

С 1960 г. во дворце Эль-Бади (Марракеш) проводится ежегодный фестиваль фольклора. Сюда съезжаются танцевальные ансамбли, устраиваются спектакли под открытым небом. Сюда приходят туареги, которые имеют синий цвет кожи (как результат того, что с младенчества одни облачаются в одежды, окрашенные в домашних условиях краской индиго). Танцы сопровождаются игрой на традиционных музыкальных инструментах: берберской флейте, свирели, тамбурине.

Марракеш — одна из древних столиц Марокко. Название переводится с арабского как «красный» или «прекрасный». Вместе с портом Сафи Марракеш — крупный торгово-промышленный центр страны, один из важнейших на африканском побережье. Порт Сафи — крупнейший в мире по производству сардин.

Рабат — столица Марокко располагается на Атлантическом побережье в устье реки Бу-Регрег. Город был основан в XII в. Название происходит от слова «рибат» — укрепленное поселение. В XVII в. развитие города оказалось связанным с переселением андалусских мусульман — мавров, искусных ремесленников, торговцев, мореходов. В это время Рабат известен также как столица пиратов. Среди исторических памятников стоит назвать башню-минарет высотой 69 м, мечеть Хасана, крепость Касба-Удайя (XII в.), археологический музей, Музей древних веков, Музей марокканского искусства, Рабатский университет, Марокканское географическое общество, национальную библиотеку, национальное общество экономических, социальных и статистических исследований.

Касабланка — этот город располагается в центре западного побережья. В переводе с испанского Касабланка — «белый дом». Это один из крупнейших городов Африки. Касабланка — это большая городская конгломерация. Это экономическая столица страны. Особенно привлекательной для туристов является старая часть города, рестораны, бары, лавки сувениров.

Всемирное историко-культурное наследие (реестр ООН)

Медина Феса.


Медина Марракеша.

Ксар в Ант-Бен-Хадлоу.

Исторический город Мекнес.

Археологический район Волюбилиса.

Медина Тетуана (прежде известная как Титаун).



Это страна финиковых пальм, оливковых рощ и ласкового моря, это страна Карфагена, это страна старых пиратских гаваней, это страна римских развалин, это страна памятников византийской архитектуры.

Тунис

Краткие справочные сведения

Географическое положение: государство на севере Африки, на побережье Средиземного моря. *Территория:* 164,2 тыс. кв. км. *Население:* 9 млн чел. *Столица:* Тунис. *Административное деление:* 20 провинций. *Официальный язык:* арабский, широко распространен французский. *Государственная религия:* ислам суннитского толка. *Государственное устройство:* республика. *Экспорт:* оливковое масло, фосфаты, овощи,

фрукты. *Промышленность:* строительные материалы, машиностроение, нефтепереработки, горная промышленность. *Денежная единица:* динар.

Историческая справка

Географы называют Магрибом страны, расположенные к западу от Египта. Арабы говорят: «Магриб — священная птица. Тело ее — Алжир, правое крыло — Тунис, левое Марокко».

Как показывают археологические исследования, Тунис был одним из первых очагов неолитической культуры Средиземноморья. Во 2-м тыс. до н. э. населявшие эту страну берберские племена занимались преимущественно оседлым земледелием. Южнее, среди солончаковых впадин, кочевали скотоводческие племена. Местная культура обогащалась благодаря контактам с греко-эгейским миром. Решающее значение для развития древнего Туниса сыграла финикийская культурная традиция (XII в. до н. э.), а затем римская (со II в. до н. э.) колонизация, включившие страну в ареал развития античного способа производства.

В течение пяти столетий территория страны являлась ядром могущественного рабовладельческого государства, основанного финикийцами, — Карфагена. В этот период сельское хозяйство велось по правилам агротехнической науки: севооборот, агрономический календарь, способы обработки почвы, которые зафиксировал в своих трудах ученый Магон. В период Пунических войн Карфаген пал под натиском римских легионов. В римский период пришельцы смешивались с местными племенами, которые наряду с финикийским и берберским языками стали употреблять латинскую речь. В это время на территории Туниса простиралась одна из самых высоко урбанизированных провинций римской империи (в ее состав входило более 200 больших и малых городов). Граждане занимались в основном земледелием.

В V в. был положен конец римскому владычеству. С VI в. начинается власть Византии. В конце VII в. Тунис был завоеван мусульманами-арабами. Арабы основали город Кайруан (670 г.), который стал центром Северной Африки. Первоначальный Тунис, в середине века

называвшийся Ифрикией, был частью омейядского и Аббасидского халифатов, в IX в. здесь утвердилась независимая династия Аббасидов. Выходцы из восточных районов халифата оседали в городах. Лишь в середине XI века здесь появились арабы-кочевники.

В 1574 г. страна была завоевана Османской империей и входила в ее состав до конца XIX в. на правах автономной провинции, управлявшейся наследственной династией беев. Со второй половины XIX в. Тунис стал превращаться в полуколонию Франции. В течение 75 лет Тунис находился в составе колониальных владений Франции. В 1881 г. Франция навязала тунисскому бею договор о протекторате, который предполагал сохранение монархии. Колониальная экономика Туниса была сориентирована на экспорт сельскохозяйственной продукции и получила сырьевую специализацию (пшеницу, ранние овощи, цитрусовые, виноград).

В 1955 г. было заключено франко-тунисское соглашение о внутренней автономии, в 1956 г. был подписан договор о предоставлении Тунису полного суверенитета. С 1957 г. Тунис становится независимым государством. В 1963 г. Франция эвакуировала свою последнюю военную базу из Бизерты.

Климат

Теплый, температура колеблется от +22 градусов до +32 градусов летом, зимой от +5 градусов до +12 градусов. Влияние моря значительно в северной части. Оно ослабляет жару прибрежной полосы. Когда начинают дуть южные ветры, сухость и жара устанавливаются по всей стране.

Ливневые дожди размывают почву, разливы рек во время паводка уносят землю. Определенное значение имеют утренние росы, влага которых для растений также бесценна, как и дождевая вода.

Природа

Тунис богат естественными гаванями, берега низкие с многочисленными лагунами. Страну недаром называют воротами в Средиземное море.

На территории Туниса преобладает равнинный рельеф. Горные массивы являются продолжением Атласских гор, самая высокая точка — гора Шамбо (1544 м). Горы, в основном, сложены мезо-

зойскими морскими отложениями. Они сформировались в третичный период и богаты фосфатами. Во внутренних территориях в районе залива Габес находятся котлованы, которые теперь заняты солончаками.

Резко отличаются западное и восточное побережье Туниса, там, где к берегу подходят Атласские горы, побережье скалистое, на востоке оно почти всюду низменное, местами заболоченное. К югу от залива Хаммамет тянутся песчаные отмели с белым мелким песком. Самые южные районы заняты щебнистыми и каменистыми пустынями (хамадами).

Растительный мир

Природа страны подвергалась значительным изменениям под влиянием активности скотоводов и эрозией почв. Лишь на севере можно встретить островки средиземноморской растительности, которую оберегают в особых заповедниках и парках. Хвойные леса почти исчезли. Кое-где встречаются разреженные насаждения алеппской сосны и туи, нумидийский можжевельник, акации, колючие кустарники и лишайники. Совсем скудная растительность в районе хамадов. Во время дождей пустыня расцветает, ярко сияет листва тамарисков. На востоке располагается тунисский сахель — прибрежная низменность, благоприятная для выращивания оливковых деревьев. Тунисскими степями называют ступенчатые равнины центральной части страны с полупустынными ландшафтами. Тунисская Сахара — пустынная часть страны, район кочевого скотоводства.

Животный мир

В доисторическое время Северная Африка была местом обитания многих крупных животных, например, берберские львы вывозились для зрелищ в Рим. Теперь редко можно встретить пантеру, горных баранов, рысь, каракала, дикую кошку, полосатую гиену, лису. Среди птиц: синий скворец, песчаные курочки, ибисы, лебеди, бакланы, фламинго и белые цапли. Из пресмыкающихся водятся песчаные удавы, эфы, кобры, гекконы, вараны.

Промысловые рыбы: сардины, анчоусы, скумбрия, тунец.

Этнокультурные особенности

подавляющее большинство населения: туниисцы арабо-берберского происхождения. На острове Джерба сохранилось население, употребляющее берберский язык и практикующее доисламские обычаи. С XIII в. в качестве официального вероисповедания утвердился ислам суннитского толка. Распространен культ местных святых «марабутов», есть также сеть религиозных братств, возникших под влиянием ислама. Сезонный ритм праздников позволяет видеть в них пережиток древних земледельческих обрядов.

Тунис — страна с относительно высокой долей городского населения. Средняя плотность населения — 36 чел. на 1 кв. км. Быстро растет население в Тунисе, а также в Сфаксе и Сусе.

Условно население страны делится на городских жителей и бедуинов. Последние представлены племенами кочевников-скотоводов (злас, фраиа, хаммам), живущими в Телле (пустынной западной области страны). Они веками не меняли основных мест расселения и совершали только сезонные перекочевки. Обитали они в непрочных круглых и прямоугольных хижинах, которые здесь носят название гурби.

Деревни с городами роднит большая площадь застройки. Центром поселений служит главная улица с мечетью и кофейнями. В Тунисе сложился особый тип зодчества — мавританский стиль. Прекрасные примеры этого стиля — Большая мечеть в Кайруане и мечеть Аль-Зитун, которые показывают туристам.

В области ремесла особое распространение получило ковродение, резьба по камню и дереву (орнаментальная арабская вязь), керамика поливная и полихромная.

Тунис — страна на стыке культур. В формировании ее культуры участвовали как арабы, французы, так и жители Тропической Африки. По мусульманскому обычаю, женщины Туниса скрывают лица, наносят татуировку, красят ладони охрой.

Туристские ресурсы

Тунис. Этот город расположен на берегу мелководной лагуны. Коса отделяет озеро от моря. На ней располагается порт Халык-эль-Уэд. Вдоль пляжа, который привлекает туристов, располагаются виллы зажиточных горожан, кафе, рестораны. Центральный район города сложился как единый архитектурный ансамбль в XVI–XVII вв. Старинный город застроен домами с плоскими крышами, двух- и трехэтажными домами, мечетями, усыпальницами, всюду возносятся тонкие четырехгранные свечи минаретов.

Центральная площадь старого города — Медина, в нижние этажи зданий которой спрятаны лавки и мастерские. Лабиринт торговых кварталов смыкается с жилыми домами. Дома выкрашены в белый и голубой (двери) цвета. Оживленная улица Свободы, в прошлом авеню Пари, место, где располагаются современные туристские комплексы, богатые виллы, административные здания, особый колорит придают зданиям кованые решетки на окнах. За пределами города располагаются кварталы стихийной застройки, место жительства эмигрантов (Гурбивиль). В основном это глинобитные постройки. Рядом с Тунисом находятся развалины Карфагена. Осмотр достопримечательностей включает храмы, театры, термы, постройка которых относится к римской эпохе.

Карфаген. Этот город был основан в 814 г. до н. э. Он был столицей Карфагенской державы. Римляне разрушили его до основания, но он был восстановлен. Карфаген был крупным портом, районы города, расположенные близко от порта, были густо заселены. В городе было финикийское святилище, храм бога Эшнума и рынок.

Сахель (города Сус и Сфакс). Здесь проживает 20% населения. Эмблемой этой территории могло бы стать оливковое дерево. Оливковые рощи составляют сплошное зеленое покрытие вокруг поселений. Здесь располагаются старые

ремесленные центры Мокнин, Ксавр-Хеллаль, Монастир, Махдия.

Сус — старинный город (147 тыс. жителей). Существовал как важный порт Карфагенского государства. По дороге к городу туристы осматривают развалины Колизея (III в.), вмещавшего 35 тыс. зрителей, построенного римлянами. Его стены, обнесенные трехъярусными аркадами, достигают высоты 36 м. В городе для туристов открыт музей, в котором экспонируются мозаики III–IV в. Туристы посещают самый большой в стране восточный рынок, крепость (VIII в.), центр талассотерапии, где для восстановления сил человеческого организма используется живительная сила моря.

Хаммамет — это город апельсиновых садов, лимонных и гранатовых рощ, город, утопающий в зелени, первоклассный курорт на берегу Средиземного моря. Он славится своими банями. Он расположен в экологически чистой зоне со здоровым микроклиматом и прекрасными пляжами.

Кайруан — этот город располагается в центральном районе страны (47 тыс. жителей). Здесь находится первая мечеть, построенная на территории Магриба. Это мечеть Сиди-Окобы. Это центр паломничества мусульман Северной Африки. Этот город является центром художественного ремесла. Гордостью Кайруана являются его великолепные ковры.

Тугга — город раскинулся в 110 км от столицы в долине р. Меджера. История города восходит к временам финикийского могущества. Среди археологических памятников выделяют мавзолей Атебана (IV в. до н. э.), развалины римского форума, храмов, терм, триумфальной арки императора Александра, театр, рассчитанный на 3 тыс. зрителей.

Таузар — это оазис пальм. Поселение возникло в XIV в. Это было место, которые посещали караваны, которые получали от-

дых от зноя пустыни на берегу каналов с прозрачной водой под сенью финиковых пальм. В этом оазисе Сахары раскинулся зоопарк пустыни, где живут дикие животные, птицы, рептилии и дикие животные. Далее путь туристов лежит в сказочный сад «тысячи и одной ночи», сад с водопадами и пещерами, который пользуется огромной популярностью у туристов.

Популярные туры

- Тунис — Карфаген — Сиди-Бу — Саид — мыс Бон.
- Эль-Джем — Сфакс — Габес — Матмата — Кайруан.
- Габес — Таузар — Матмата — Эль-Джем.
- Сфакс — остров Джабра — Зарзис.
- Монастир — Сус — Дугга — Тунис.

Всемирное историко-культурное наследие (реестр ООН)

Медина Туниса.

Памятники Карфагена.

Амфитеатр эль-Джемы.

Национальный парк Ишкель.

Пунический город Керкуана и его некрополи.

Медина Суса.

Кайруан.

Тхугга.



Это страна алмазов и золота, это страна диковинного растения «королевская протей», это страна, в которой сохранилось более 10% всех древних разновидностей растительного и животного мира, это одна из самых богатых стран мира, где туристы могут насладиться поистине королевским сервисом.

Южно-Африканская Республика

Краткие справочные сведения

Географическое положение: государство на юге Африки, побережье омывается Атлантическим и Индийским океанами. *Территория:* 1221 тыс. кв. км. *Столица:* Претория. *Основные городские центры:* Йоханнесбург, Кейптаун (резиденция парламента), Дурбан, Порт-Элизабет.

Административно-территориальное деление: 9 провинций. *Население:* 41,2 млн чел. *Этнический состав:* англоюжноафриканцы, аф-

риканеры (коса, зулусы, сото, тсвана, тсонга), индусы. *Официальный язык:* английский и африкаанс. *Политический строй:* президентская республика. *Религия:* католицизм. *Основные отрасли хозяйства:* горнодобывающая (золото, алмазы), туризм. *Денежная единица:* ранд.

Историческая справка

Более 8 тыс. лет назад обитателями территории, которую занимает современная ЮАР, были охотники, собиратели и рыболовы. До 300 г. до н. э. на территории провинций Трансвааль и Натал получила распространение культура раннего железа. В XV в. на этих землях сформировались этносы бушменов и готтентотов — представителей коренного населения Южной Африки. В 1488 г. Португальский мореплаватель Бартоломео Диаш, обогнув Африку с юга, открыл мыс Доброй Надежды. В 1497 г. другой португальский мореплаватель Васко да Гама, прокладывая путь в Индию, погибает Капский полуостров. С этого времени начинается столетнее господство в этом районе португальцев. В 1580 г. голландский мореплаватель Корнелис де Хоутман, искавший путь на Восток, начинает торговлю с готтентотами.

Колонизация Южной Африки была начата в 1652 г. голландцами, потомки которых — буры основали Капскую колонию. С 1806–1820 гг. — период английского вторжения на континент. С 1834 г. буры стали переселяться в глубь континента. Там они основали ряд независимых республик (Трансвааль, Оранжевое свободное государство). В 1867 г. неподалеку от Хоуптауна были обнаружены алмазы. В 1880 г. начинается первая англо-бурская война за независимость Трансвааля. В 1902 г. англо-бурская война заканчивается подписанием мирного договора. В 1881 г. английский старатель Дж. Харрисон обнаруживает богатые месторождения золота. В 1910 г. эти территории вместе с Капской колонией были объединены в Южно-Африканский Союз, ставший британским доминионом. В 1912 г. создается Южноафриканский национальный конгресс (с 1923 г. он становится известен как Африканский национальный конгресс). С 1948 г. Национальная партия стала проводить политику апартеида. Эта политика сопровождалась насильственным переселением африканцев из белых районов в так называемые банту-

станы. Борьбу против апартеида возглавил основанный в 1912 г. Африканский национальный конгресс. В 1959 г. создается Панафриканский конгресс (ПАК). В 1961 г. Южная Африка вышла из Содружества, возглавляемого Великобританией (членство ЮАР в Содружестве было восстановлено в июне 1994 г.).

Климат

Страна расположена в субтропическом поясе по обе стороны 30-й параллели южной широты. Здесь почти всегда тепло. Среднегодовая температура в Кейптауне — +17 градусов, а в Претории, расположенной в 1600 км к северо-востоку, — +17,5 градусов. Зато велика разница температур

на западном и восточном побережьях, что находит объяснение во влияниях холодного и теплого океанических течений. В Капской провинции на протяжении года бывает не более 10 пасмурных дней в году. На остальной территории страны дожди большей частью идут летом, носят непродолжительный характер и сопровождаются сильными грозами. Реки в летнее время пересыхают на трех четвертях территории страны. Исключение составляют раки юго-запада Капской провинции, а также склоны гор в восточных областях страны.

Природа

На карте абрис территории ЮАР напоминает опрокинутое блюдце. Береговая полоса шириной 60 км на западе и свыше 220 км на востоке обрамляет корону гор, идущих по краю внутреннего плато. Этот «ободок» приподнят в восточной и южной частях страны, где располагаются самые высокие горы — Драконовы. Высота некоторых вершин в этой цепи превышает 3 660 м над уровнем моря (гора Каткин-Пик). Другими наиболее высокими горами являются Капские.

Внутреннее плато высотой 1 200 м над уровнем моря представляет собой плоскогорье высотой не более 500 м, поросшее кустарниками. Среди наиболее важных рек страны стоит назвать Вааль, Лимпопо, Тугела, Санд, Грейт-Фиш, Берг, Летаба, Каледон. Река Оранжевая является единственной крупной рекой, текущей в западном направлении. На северо-западе страны раскинулась песчаная пустыня Намиб.

В ЮАР действуют 17 национальных парков. Самым крупным является Национальный парк Крюгера в восточном Трансваале. По дорогам парка ежегодно проезжают более 700 тыс. автомобилей с туристами, которые наблюдают слонов, жирафов, львов и носорогов. Национальный парк Претории входит в десятку лучших зоопарков мира. Парк Калахари Джембок изрезан руслами пересыхающих рек, по берегам которых пасутся тысячи антилоп и газелей. Парк Огребис — Фолле на севере Капской провинции славится водопадом Огребис, расположенном на реке Оранжевой. Здесь туристы наблюдают флору и фауну пустынь. На северо-востоке страны располагается парк Голден Гейтс Хайлендс, который славится своими потрясающими ландшафтами. В парке Эддо около Порт-Элизабет находятся более 160 слонов. Многие представители этого вида животных были истреблены охотниками за слоновой костью более ста лет назад. В Национальном парке Цицикамма туристы наслаждаются наблюдением тропической флоры и древовидными папоротниками. К числу природных достопримечательностей страны относятся охотничьи заказники (парки Хлухлуве и Умфолози, провинция Натал). Здесь находятся естественные места обитания белых носорогов. Заповедными местами провинции Трансвааль являются водохранилище Лоскоп, парк Блайд Ривер Кэньон и Сейкербосранд. В Капской провинции находятся заповедники Сидарберг, Хоттентотс, Холланд и др. На востоке Трансваала располагаются многочисленные частные охотничьи угодья, доступные туристам.

Растительный мир

Растительный мир страны может быть разделен на пять основных типов, среди которых выделяются: флора пустынь (можно встретить на западном побережье, представлена на пастбищах в виде ковра цветов), флора средиземноморского типа (распространена на юго-западе страны, получила название «цветочного царства»), флора саванн (распространена на севере, северо-западе и востоке страны и представлена колочками, хинным деревом, баобабами, акациями, пучковыми травами), естественный лес (сохранился на восточном и южном побережьях), луга умеренного пояса (занимают большую часть центральных областей страны, луга покрывают холмы и равнины).

Флора страны насчитывает около 1600 видов растений. В наиболее влажных районах растут пальмы и баобабы, в Калахари — пустынная растительность (алоэ, молочай). Леса занимают менее 2% территории страны. Из ценных пород деревьев стоит назвать железное и ароматное деревья, капский самшит, капское красное дерево.

Животный мир

Наиболее крупными сухопутными млекопитающими являются африканский слон, белый носорог и гиппопотам, а также четыре вида антилоп, которые оказались внесенными в Красную книгу. Самым высоким животным считается жираф, самым быстрым — гепард. В царстве птиц интерес

для туристов представляют страус и дрофа. В лесах встречается более 800 видов бабочек.

Этнокультурные особенности

Коренное население страны представлено бушменами, готтентотами, а также представителями негроидного населения Африки, переселившимися на территорию ЮАР сотни лет назад: говорящие на языках смьнгуньи, суто-тсвана, венда, тсонга и др. Буш-

мены — прирожденные кочевые охотники, собиратели, которые занимали пространства к югу от реки Замбези задолго до появления здесь представителей других южно-африканских племен. Готтентоты (народ кой-коин) близки бушменам по культуре. Но они скотоводы. Исстари они занимались разведением длинноногого скота и густошерстных курдючных овец. История европейского населения страны во многом связана с деятельностью Ост-Индской торгово-промышленной компании. Смешанные браки первых поселенцев французского, голландского и немецкого происхождения образовали особую этнокультурную группу, представители которой получили название африканеров. В стране существует многочисленная европейская община, представители которой, в основном, говорят на английском. Со временем население Капской колонии росло за счет рабов из Западной Африки, Мадагаскара, Индии, Индонезии и Малайзии. В результате смешения европейцев с готтентотами, индусами, малайцами образовалась метисная

группа населения ЮАР. Она представлена капскими малайцами и гриква. Большинство метисов христиане и говорят на африкаанс.

Разнообразны этнокультурные особенности коренного населения ЮАР. Наиболее распространенным традиционным жилищем готтентотов и банту Южной Африки была круглая хижина с конусовидной крышей из тростника и соломы. У зулусов хижина имеет сферическую форму. Внутри крыша поддерживается несколькими столбами, стены плетеные с глиняной обмазкой. Замужние женщины зулусов делают высокие прически из окрашенных охрой волос. Женщины идебеле бреют головы, оставляя лишь отдельные пучки волос. Женщины коса завязывают на голове тюрбан из яркой материи, причем по цвету тюрбана можно определить социальный статус женщины: девушка, замужняя женщина, вдова. Богат, но слабо изучен фольклор бушменов. Исторические сказания составляют основу песен банту. Обязательным элементом торжественных церемоний и досуга является танец. Музыкальные инструменты, такие как, например, барабан рассматриваются банту как предметы ритуала и сигнальные средства. На скалах Трансвааля и на севере Капской провинции археологи нашли наскальные рисунки. На севере Трансвааля сохранились руины средневековых поселений. На холме Мачемма сохранились остатки поселения, обнесенного стеной. В долине Лимпопо находятся остатки укрепления Мапунгубве (XIV–XVIII вв.). Археологи полагают, что между средневековой городской культурой Зимбабве и этими памятниками существовала преемственность.

Национальная кухня

В ресторанах страны для туристов существует прекрасная кухня со знаменитыми винами, которые предпочитают в Европе. Мясные блюда не имеют себе равных в мире по качеству и объему. Кроме того, славятся рыбные блюда, блюда из морских и океанских продуктов.

Туристские ресурсы

Туристская индустрия в ЮАР возникла в середине 1980 г. и получила развитие, обслуживая в основном внутренний туризм богатого белого населения страны, что сделало эту отрасль индустрии роскошной.

Основные виды туризма в ЮАР представлены познавательными и этнокультурными турами (наскальная живопись в Трансваале), сафари (под контролем Ассоциации профессиональных охотников южной Африки в национальных парках и частных охотничьих угодьях), походами на плотках, каноэ (заповедники), автостопными маршрутами по дорогам страны, посещением «живых музеев»: Пилгримс Рест («Отдых странника»), где представлена жизнь шахтерского городка эпохи «Золотой лихорадки», Голдриф-сити («город на золотой скале») в Йоханнесбурге с музеем, где восстановлена жизнь первопроходцев Трансваала и др., морскими курортами (вдоль побережья, изрезанного песчаными бухтами, протянувшегося на 3000 км раскинулось множество первоклассных морских курортов с роскошными пляжами), винными турами (в Кейптауне особой популярностью среди туристов пользуются прогулки по виноделням, а в Капской провинции — экскурсии по «рачьим», «фруктовым», «шерстяным», «цветочным» маршрутам).

Претория. Город получил свое название в честь А. Преториуса, который руководил колонизацией бурами земель, расположенных к северу от реки Вааль. Это прекрасный город-сад с современной архитектурой деловых кварталов. Туристам показывают действующую алмазную шахту, где был найден самый крупный в мире алмаз «Кулинан» (3016 каратов). Достопримечательностью города является здание «Юнион билдинг», построенное в 1914 г. в честь объединения 4 английских провинций. Весной здесь цветет удивительное дерево — джаккаранда, и город буквально утопает в фиолетовых цветах.

Йоханнесбург. Город стоит на месте старых золотых копей и шахт. Золотой век города начался в 1886 г. Туристам показывают самую старую шахту и невероятных размеров карьер под названием «Большая дыра», где долгие годы добывали кимберлитовую глину. Далее туристы следуют в Музей золота, в котором воссоздана атмосфера деревушки золотоискателей прошлого века.

Сан-Сити. Это один из самых фешенебельных курортов мира. Он располагается в окружении девственной природы в двух

часах езды на автомобиле от Йоханнесбурга. Здесь много пятизвездочных отелей, огромный мраморный бассейн с машиной для воспроизводства волн. В бассейне можно заниматься серфингом. Интерес для туристов представляют: развлекательный центр (рулетка, игровые автоматы), поля для гольфа, площадки для игры в сквош. На курорте существуют замечательные спортивно-оздоровительные возможности для туристов: 11 теннисных кортов, 5 плавательных бассейнов, центр тренажеров, турецкие бани, джакузи и др. Гости курорта могут принять участие в сафари в джунглях, покататься на воздушном шаре.

Лост-Сити. Это курорт со сказочной архитектурой и роскошью. Туристы могут совершить прогулку по «древнему мосту», который время от времени потрясают «подземные толчки», по великолепному пляжу, обосноваться в отеле «Палас», напоминающий старинный восточный дворец (вся мебель в отеле сделана вручную, в ресторане серебряные приборы, тонкий фарфор сервизов и хрустальные бокалы).

Кейптаун. Это самый красивый город Южной Америки с миллионным населением. Район старого порта сегодня является любимым местом отдыха и развлечения туристов. Здесь находятся лавки, рестораны, увеселительные заведения. В старой гавани располагается «океанский аквариум» — один из самых богатых в мире садов-заповедников с аквариумом, в котором живут самые диковинные обитатели морей. Самым красивым зданием города считается отель «Маунт Адмирал», названный в честь адмирала Нельсона. Туристам показывают дом Р. Киплинга и здание библиотеки ЮАР. Туристы могут принять участие в винных турах и посетить старые винодельни, где производилось широко известное в Европе крепкое десертное вино «Констанция».

Над городом возвышается Столовая гора, туда туристов доставляют на фуникулере. Оттуда они могут любоваться восхитительной панорамой. Туристам предлагается экскурсия к мысу Доброй Надежды, расположенному всего в 51 км от города. На 200-метровом мысу стоит старый маяк, который

туристы осматривают, наблюдая сразу два океана, вид на которые открывается с вершины маяка.

Дурбан. Это самый крупный порт континента. Туристы посещают дурбанский торговый рынок с его неповторимым восточным индийским колоритом. Далее они могут отправиться в картинные галереи, музеи, осмотреть памятники архитектуры, музей-аквариум, дельфинарий, центр водных аттракционов. Наиболее привлекательным местом для туристов в городе является «Золотая миля» с множеством магазинов, кафе, дорогих ресторанов. В окрестностях города располагаются замечательные субтропические курорты с белоснежными пляжами побережья Индийского океана. Туристы могут совершить увлекательные экскурсии в деревни зулусов, расположенные рядом с городом. Здесь туристы могут заглянуть в хижину сельского колдуна, посмотреть зажигательные военные танцы зулусов.

Блумфонтейн. Этот город часто избирается для проведения съездов и конференций. Здесь туристам показывают Музей Раадзал (где в 1854 г. был подписан договор, по которому Великобритания признавала независимость Оранжевого свободного государства) и монумент, воздвигнутый в память концентрационного лагеря для буров периода англо-бурской войны.

Интересное по соседству. Государство Зимбабве. Город Ливингстон в Зимбабве называют туристкой столицей мира. Неподалеку находится знаменитый водопад Виктория (107 м), самый крупный в Африке. Приближаясь к водопаду, туристы его еще не видят, но слышат грохот падающих струй воды, похожий на раскаты грома. И днем и ночью над водопадом стоит облако водяных брызг. Днем здесь постоянно можно видеть радугу. Первым из европейцев водопад увидел Давид Ливингстон в 1855 г. Водопад Виктория состоит из нескольких водопадов (Главный, Восточный, Радужный, Дьявола). Рядом с водопадом Дьявола Ливингстону поставлен памятник. На пьедестале монумента выгравирована надпись: «Давид Ливингстон — миссионер, исследователь, освободитель».

Турский коллективный видяча
различия туризма в ретонис

Анели Витериних и Вилана Факитрой, оторбейковы
составили и исследовали ретонис и туризм в ретонис

1. Туризм
2. Туризм
3. Туризм

ПРАКТИЧЕСКИЕ ЗАНЯТИЯ И ЗАДАНИЯ

Объект задания

Тема задания

Тема задания и задания, связанные с туризмом, являются важными элементами туристского образования. Они направлены на формирование у студентов практических навыков и знаний, необходимых для работы в туристской сфере.

Цели задания

Сформировать у студентов навыки работы с туристской информацией.

а) определить основные направления туристского бизнеса (туризм, экскурсионный туризм, деловой туризм, спортивный туризм и др.);

б) назвать и описать основные туристские ресурсы (туристские ресурсы, туристские ресурсы, туристские ресурсы).

Проект концептуального анализа развития туризма в регионе

Анализ внутренних и внешних факторов, определяющих состояние и перспективы развития туризма в регионах:

1. Европейском,
2. Средиземноморском,
3. Североамериканском,
4. Латиноамериканском,
5. Восточно-азиатском,
6. Юго-восточно-азиатском,
7. Австрало-океанийском,
8. Африканском.

Объект анализа

Географическое положение, природные условия (климат, растительный и животный мир), этнокультурные и историко-культурные ресурсы (памятники архитектуры, специфика традиционной культуры, музеи, культурные центры), материально-технические ресурсы туристической индустрии, оценка современного экологического и социально-экономического состояния региона, экологический, социально-экономический прогноз.

Предмет анализа

Определение перспектив развития туристической отрасли:

- а) основные параметры формирования спроса (спрос структурируется по географическим, социально-демографическим, видовым, временным и пространственным параметрам);
- б) анализ и характеристика структуры реального и потенциального спроса на данный регион (со стороны местного населения, соседних регионов, отдаленных регионов, иностранных туристов);

- б) выявление преимуществ и недостатков исследуемого региона по отношению к остальным;
- в) определение направлений приоритетных туристских потоков с оценкой возможных социально-экономических последствий развития туризма;
- г) разработка сценария развития региона и его составляющих как туристских центров;
- д) определение ведущей группы туристских ресурсов;
- е) характеристика возможностей инфраструктуры, объем и качественные характеристики мест размещения туристов, предприятий обслуживания, транспортных коммуникаций, смежных с туристской отраслей (торговля, бытовое, медицинское обслуживание, культурно-досуговые и концертно-зрелищные учреждения);
- ж) определение туристской специализации региона, его места на российском и международном туристских рынках;
- з) выявление приоритетных видов туризма, которые определяют туристскую уникальность территории;
- и) обоснование объема финансовых средств, необходимых для реализации концепции туристского развития региона, а также источники их получения.

Характеристика туристского региона

Структура работы

1. Обоснование выбора конкретного региона и стран, выбранных для анализа. Обзор литературы, основных гипотез и положений по оценке перспективности для туристской индустрии выбранных стран.

2. Общая физико-географическая структура региона (климатические, природные характеристики, особенности животного мира, растительного покрова, наличие эндемиков, тип растительности, уникальные особенности).
3. Этногеографическая характеристика региона (численность населения, демографическая составляющая этнического состава, районы расселения, основные занятия, языковые характеристики).
4. Особенности государственного и политического устройства (тип правления, политические партии, специфические социальные институты).
5. Историческая справка (основные вехи исторического развития, особенности социально-экономической эволюции, вехи событий).
6. Особенности этнокультурных ситуаций (нравы, обычаи, гастрономические пристрастия, праздники, обряды, религиозные предпочтения, особенности этнопсихологии, способы приветствия, отношение к иностранцам, мифология, фольклорная традиция, национальные герои).
7. Туристские ресурсы (интеллектуальный, познавательный, спортивный, курортный, программный, рекреационный туризм и его возможности).
9. Основные туры по стране (направление потоков, основные центры интеллектуального, познавательного, спортивного, развлекательного, курортного туризма и др.).

Разработка программы тура

Структура проекта

1. Определение и характеристика объекта путешествий и обоснование вида тура, включая характеристику факторов, определяющих аттрактивность региона, его туристско-экскурсионный потенциал.

2. Обоснование и характеристика целевого сегмента спроса на данный вид тура:

- сегментирование рынка спроса по географическим и социально-демографическим критериям, выделение целевой аудитории труда;
- характеристика целевой группы по определению возможных мотивов и особенностей потребительского поведения;
- дальнейшее сегментирование и дифференциация субрынка спроса (по критериям сезонности, по средствам размещения, по длительности турпоездки, по форме организации поездки, по использованию транспортных средств, по источникам финансирования);
- определение потенциала сегмента туристского спроса.

3. Разработка общей концепции тура:

- определение видов, форм и элементов турпродукта;
- разработка вербальной модели туристского продукта с описанием потребительских качеств входящих в него услуг;
- определение критериев и способов позиционирования тура (выявление тех его свойств, которые обеспечивают превосходство его потребительских характеристик и культурно-статусных свойств над аналогичными продуктами конкурентов).

4. Разработка программы тура:

Оценка экономической эффективности и целесообразности внедрения тура:

- технико-экономическое обоснование тура;
- определение наиболее оптимальной для турфирмы цены на турпродукт и нормы прибыли (с учетом себестоимости турпродукта, attractiveness территории, цен конкурентов, уровня потребительского спроса на тур);

- определение верхней и нижней границ цены, системы льгот (скидок), условий изменения цены в связи с насыщением рынка, действиями конкурентов, в зависимости от стадии жизненного цикла товара.

5. Разработка программы апробации и экспериментального внедрения тура на примере тура «Рождество в Париже».

Первый день. Прибытие в аэропорт Орли. Группу встречает гид. По пути гид дает информацию о стране и городе. Размещение в гостинице, завтрак. Далее — свободное время. Вечером — приглашение на ужин. Задача дня — не перегружать впечатлениями.

Второй день. Знакомство с городом. Обед. После обеда туристы совершают пешую прогулку по Монмартру, вечер проводят в семье, где им предоставляется возможность узнать французов поближе.

Третий день. Приготовление к празднику. Выезд на экскурсию в одну из королевских резиденций (Версаль, Фонтенбло, Марли). После обеда время проводят в кругу друзей. Вечер в ресторане с карнавальным праздником.

Четвертый день. Игры, маскарады, балы, вечер в театре.

Пятый день. Экскурсия по замкам Луары, вечер в ресторане.

Шестой день. После завтрака — экскурсия в Лувр. После обеда в ресторане — время посещения магазинов.

Седьмой день. Рождественские праздники, экскурсия по местам «Трех мушкетеров» в Париже. Вечер в ресторане. Отъезд в аэропорт.

- Бурнин С. А.* Желтые страницы Интернет-98. Путешествие и туризм. — СПб., 1998.
- Глобальные прогнозы развития туризма до 2000 г. и в последующие периоды // Мир в целом. — Мадрид: ВТО, 1994.
- География сервиса. — М., 1985.
- Даринский А. В.* География туризма в Российской Федерации. — СПб., 1993.
- Дмитревский Ю. Д.* Туристские районы мира. — СПб., 1998.
- Исмаев Д. К.* Работа туристской фирмы по организации зарубежных поездок. — М., 1996.
- Лантев Л., Митичкин О.* Географическое сегментирование региональных рынков. Потребительские индексы регионов // Рекламист. — 1996 — № 1(9).
- Малая энциклопедия стран. — М., 2000.
- Сапрунова В.* Туризм: эволюция, структура, маркетинг. — М., 1997.
- Страны мира. Справочник. — М., 1998.
- Серия Polyglot (Путеводитель). — Париж — Москва, 1995–1999.
- Туристический атлас мира-97. — М., 1998.
- Что можно и чего нельзя. Советы бизнесменам, разъезжающим по миру. — СПб., 1996.

АФРИКА

Африка. Энциклопедический справочник в 2-х томах. — М., 1986–1987.

АВСТРАЛИЯ

- Австралия, Океания и Антарктида // Страны и народы. — М., 1981.
- Аничкин О. Н., Куракова Л. И., Фролова Л. Г.* Австралия. — М., 1983.
- Железнова И., Лебедев И.* Еще одно открытие Австралии. — М., 1989.
- Згуриди А.* В Новой Зеландии и Австралии. — М., 1990.
- Корсинская В. А., Щенев В. А., Душина И. В.* География материков и океанов. — М., 1991.
- Мир человека: Географический атлас. — М., 1988.
- Народы Австралии и Океании (Этнографические очерки). — М., 1956.
- Федорова И. К.* Остров Пасхи. — СПб., 1993.
- Элькин А.* Коренное население Австралии. — М., 1952.

АНГЛИЯ

- Добро пожаловать в Великобританию. — М., 1998.
- Гостиничный и туристский бизнес. — М., 1998.

ЕВРОПА

- Аксенова Л. А.* Бельгия. — М., 1982.
- Брандт Д. М.* Нидерланды. — М., 1953.
- Дробков В. А.* На перекрестке дорог, культур, историй: Очерки по Бельгии и Люксембургу. — М., 1989.
- Карри-Линдал К.* Европа. — М., 1981.
- Континентальная Европа // Окно в Мир. — М., 1997.
- Лавров С. Б.* Нидерланды. — М., 1964.
- Нидерланды, Бельгия, Люксембург. — М., 1986.
- Свидание с Европой (Справочник путешественника). — М., 1991.
- Страны и народы. Т. 2–3. Зарубежная (Западная) Европа. — М., 1979.
- Схолтен Г.* Нидерланды. Маастрихт. — 1997.
- Эгон Б.* Нидерланды. — М., 1978.
- Яценко Г. И.* Нидерланды: географическая справка. — М., 1975.
- VVV-Gides. Utrecht. — 1998.

ИНДОНЕЗИЯ

Вокруг света (Энциклопедия). — М., 1995.

Страны и народы. — М., 1979.

Страны мира. — М., 1999.

ИСПАНИЯ

Испания (Путеводитель, серия Polyglot). — М., 1996.

КИТАЙ

Аиценок Е. А. Архитектура Китая. — М., 1959.

Баранов И. Г. Китайский Новый год. — Харбин, 1927.

Народы Восточной Азии. — М., 1965.

Вавилов Н. И. Пять континентов. — М., 1962.

ЛАТИНСКАЯ АМЕРИКА

Латинская Америка. Энциклопедический справочник в 2-х томах — М., 1980–1982.

США

Америка: народ и страна. — М., 1993.

Краткая история США. — М., 1993.

Кузнецов А. П. География населения и хозяйство мира. — М., 1998.

Соединенные штаты Америки (Энциклопедический словарь). — М., 1988.

ТАИЛАНД

Вокруг света (Энциклопедия). — М., 1995.

Страны и народы. — М., 1979.

Иванова Е. В. Традиционная культура Таиланда. — СПб., 1998.

ФРАНЦИЯ

Бродель Ф. Что такое Франция. — М., 1994.

Полторацкая Н. П. Франция. — Л., 1997.

Страны и народы. Т. 2. — М., 1981.

ФИЛИППИНЫ

Страны и народы. — М., 1979.

Страны мира. — М., 1999.

ФИНЛЯНДИЯ

Вся Финляндия. Лето 1999. — М.; Хельсинки, 1999.

ЯПОНИЯ

Воробьев М. В. Древняя Япония. — М., 1958.

Народы Восточной Азии. — М., 1965.

Хани Гора. История японского народа. — М., 1956.

Содержание

Введение. Мировые туристические ресурсы	5
---	---

ЕВРОПЕЙСКИЙ РЕГИОН

Туризм и туристские ресурсы севера Европы	28
Дания	29
Финляндия	33
Швеция	39
Туризм и туристские ресурсы востока Европы	45
Венгрия	46
Чехия	51
Туризм и туристские ресурсы Центральной Европы	56
Германия	57
Туризм и туристские ресурсы запада Европы	64
Бельгия	65
Великобритания	69
Люксембург	78
Нидерланды	83
Франция	89
Туризм и туристские ресурсы юга Европы	101
Греция	102
Италия	115
Испания	127
Канарские острова	142

СРЕДИЗЕМНОМОРСКИЙ РЕГИОН

Туризм и туристские ресурсы стран Средиземноморья	146
Кипр	147
Израиль	155
Турция	163

СЕВЕРОАМЕРИКАНСКИЙ РЕГИОН

Туризм и туристские ресурсы стран Северной Америки	174
Соединенные Штаты Америки	175
Мексика	194

ЛАТИНОАМЕРИКАНСКИЙ РЕГИОН

Туризм и туристские ресурсы стран Латинской Америки	204
Бразилия	205
Венесуэла	211
Колумбия	217

АВСТРАЛО-ОКЕАНИЙСКИЙ РЕГИОН

Туризм и туристские ресурсы Австралии и Океании	224
Австралия	225
Гавайские острова	237

АЗИАТСКИЙ РЕГИОН

Туризм и туристские ресурсы стран востока Азии	246
Китай	247
Индия	259
Япония	268

ЮЖНОАЗИАТСКИЙ РЕГИОН

Туризм и туристские ресурсы стран юга Азии	290
Индонезия	291
Сингапур	300
Таиланд	306
Филиппины	317

АФРИКАНСКИЙ РЕГИОН

Туризм и туристские ресурсы стран Африки	326
Алжир	327
Египет	334
Марокко	345
Тунис	352
Южно-Африканская Республика	360
Практические занятия и задания	369
Проект концептуального анализа развития туризма в регионе ...	371
Характеристика туристского региона	372
Разработка программы тура	373
Литература	376



Издательский центр «Учитель и ученик»
Издательство «КОРОНА принт»



Техническая, компьютерная, медицинская, учебная,
справочная и прикладная литература

Оптовая торговля: (812) 259-68-17; (095) 148-35-12

E-mail: coronapr@online.ru

Книга – почтой: 191119, СПб, а/я 55. Для К. П.

Елена Алексеевна Окладникова

МЕЖДУНАРОДНЫЙ ТУРИЗМ. География туристских ресурсов мира *Учебное пособие*

Ответственный за выпуск *М. С. Зимица*

Верстка *Т. К. Барышникова*

Обложка *М. Казаков, А. А. Чукулаев*

Подписано в печать 27.04. 2002. Формат 60 × 88 1/16. Бумага офсетная. Печать офсетная.
Гарнитура «Таймс». Объем 24 печ. л. Тираж 3 000 экз. Заказ № **0631**

Издательская лицензия № 02224 от 30.06.2000 г.

ООО ИКФ Омега-Л. Почтовый адрес:

123022, г. Москва, Столярный пер., д.14, п.2

Тел. (095) 253-46-82

ЛР № 065007 от 18 февраля 1997 г. ООО «КОРОНА принт»
198005, Санкт-Петербург, Измайловский пр., д. 29.

Отпечатано с готовых диапозитивов в ООО «Северо-Западный Печатный Двор»
188350, Ленинградская область, г. Гатчина, ул. Солодухина, 2.