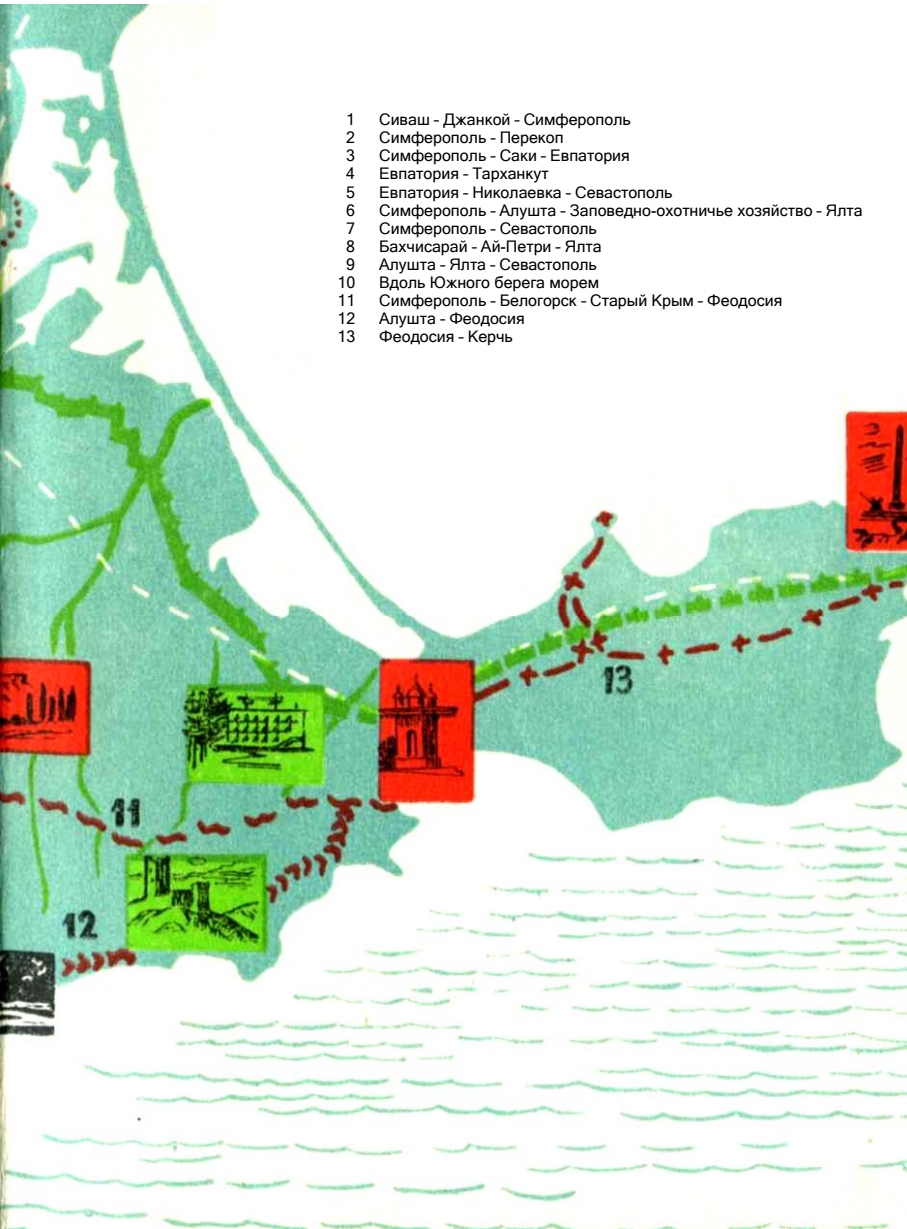


Путеводитель **КРЫМ**





- 1 Сиваш - Джанкой - Симферополь
- 2 Симферополь - Перекоп
- 3 Симферополь - Саки - Евпатория
- 4 Евпатория - Тарханкут
- 5 Евпатория - Николаевка - Севастополь
- 6 Симферополь - Алушта - Заповедно-охотничье хозяйство - Ялта
- 7 Симферополь - Севастополь
- 8 Бахчисарай - Ай-Петри - Ялта
- 9 Алушта - Ялта - Севастополь
- 10 Вдоль Южного берега морем
- 11 Симферополь - Белогорск - Старый Крым - Феодосия
- 12 Алушта - Феодосия
- 13 Феодосия - Керчь





К Р Ы М
ПУТЕВОДИТЕЛЬ

Издательство «Таврия»
Симферополь • 1972

Путеводитель познакомит читателя со всем, чем богат Крым, - его природой и историей, экономикой, культурой, памятниками далекого и недавнего Прошлого. Основу книги составляют маршруты экскурсий по наиболее интересным и достопримечательным местам полуострова.

Путеводитель написан коллективом авторов - научных работников и краеведов, членов Крымского отдела Географического общества Союза ССР. Под общей редакцией кандидата географических наук доцента П. Д. Подгородецкого. Консультанты на общественных началах - научный сотрудник Института археологии АН УССР О. И. Домбровский, научные сотрудники Крымского краеведческого музея В. К. Гарагуля, В. Н. Гуркович, Л. А. Столбупов.

$K \frac{0284-055}{M216(04)-73} 106-72$

Авторы разделов: «Природа» - М. Е. Кострицкий; «История» - Л. И. Волошинов («Памятники первобытной культуры», «Крым в античную эпоху» - З. П. Иванова); «Крым сегодня», «Симферополь - Перекоп» - И. Т. Твердохлебов; «Всесоюзная здравница» - Л. А. Багрова, В. П. Душевский, М. Я. Олинский; «Туризм и экскурсии» - М. Я. Олинский, В. П. Душевский; «Сиваш - Джанкой - Симферополь», «Симферополь - Алушта - Заповедно-охотничье хозяйство - Ялта» - В. Г. Ена; «Симферополь - Саки - Евпатория», «Евпатория - Тарханкут», «Евпатория - Николаевка - Севастополь» - П. Д. Подгородецкий; «Симферополь - Севастополь» - В. И. Терехова; «Алушта - Ялта - Севастополь», «Приложение» - В. И. Бажов; «Бахчисарай - Ай-Петри - Ялта» - Б. Н. Иванов; «Вдоль Южного берега морем» - А. Н. Олиферов; «Алушта - Феодосия» - Б. М. Гольдин, А. А. Клюкин; «Симферополь - Белогорск - Старый Крым - Феодосия», «Феодосия - Керчь» - Г. Е. Гришанков, И. Г. Губанов.



Тот, кто впервые приезжает в Крым, пересекая Сиваш, говорит с некоторым разочарованием: «Так это и есть Крым?» И тогда обязательно найдется «старожил», который непременно ответит: «Это еще не Крым».

Но вот потянулись ровные квадраты рисовых чеков, за ними — бескрайние поля пшеницы, виноградники. На сердце у приезжего становится веселее, а «старожил» свое: «Это еще не Крым». Так что же такое Крым? Ответить на этот вопрос и легко и трудно. Крым — это и солончаки, и зелень долин, и живописные горные ландшафты, и раздолье степей, и субтропическая экзотика.

Кроме того, есть Крым индустриальный: железорудная Керчь, машиностроительный Симферополь, южные центры химии — Краснопереконск и Саки, предприятия строительных материалов в Бахчисарае, Евпатории, Инкермане и других местах, заводы и фабрики пищевой промышленности в разных городах и районах области и многоотраслевое сельское хозяйство.

Крым – всесоюзная, а точнее бы сказать, всемирная здравница. Ежегодно здесь отдыхают и лечатся миллионы трудящихся нашей страны, многочисленные гости из-за рубежа.

Наконец, крымская земля – это и легендарный Севастополь, и овеянный славой Перекоп, и священные камни Аджимушкая...

Ознакомиться с Крымом вам поможет предлагаемый путеводитель. Из первой его части («Слово о Крыме») вы узнаете о природе и истории, экономике и культуре полуострова. Часть вторая («Путешествия по Крыму»), посвященная туристским маршрутам и связанным с ними достопримечательностям, даст вам возможность познать его более глубоко.

Так что же такое Крым?



С Л О В О О К Р Ы М Е



ПРИРОДА

Географическое положение, площадь

Взгляните на карту нашей Родины. На крайнем юге европейской части в Черное море глубоко вдается полуостров, напоминающий неправильный четырехугольник. Он невелик. Его площадь всего около 26 тыс. кв. км - в 14 раз меньше Камчатки. На севере узким (до 8 км) Перекопским перешейком он соединен с материком, на юге и западе его омывают воды Черного моря, на северо-востоке и востоке - Азовского моря и Керченского пролива.

В отдаленном геологическом прошлом на юге Русской равнины были обширные моря: сарматское, меотическое и понтическое. Дно понтического моря-озера начало подниматься, и воды его собрались, наконец, в двух котловинах: черноморской и каспийской, которые сначала были соединены Кумо-Манычским проливом. Они то соединялись со Средиземным морем через Босфор и Дарданеллы, то отделялись от него.

Современное Черное море возникло около 10 тыс. лет тому назад. Оно одно из самых глубоких морей нашей страны. Вдоль его берегов тянется полоса прибрежного мелководья - материковая отмель с глубинами до 200 м. Отмель эта несколькими более или менее крутыми уступами спускается к центральной части дна. Максимальная глубина Черного моря - 2245 м.

Черное море теплое. Летом поверхностные воды в открытом море прогреваются до 24-25°, а в

мелководной прибрежной до 28-29°. Зимой температура поверхностных вод открытого моря 6-7°. Температура вод прибрежной части держится в общем около 0° с небольшими колебаниями. В связи с этим в прибрежной своей части море замерзает только в особенно холодные зимы.

Расположенное внутри материка, опресняемое впадающими в него реками, Черное море является бассейном средней солености. Соленость его поверхностных вод - 16-18 промилле, то есть 16-18 весовых частей соли на 1000 весовых частей воды. Глубинные воды Черного моря насыщены сероводородом и поэтому безжизненны.

Органический мир его очень своеобразен. Здесь водятся рыбы, ранее населявшие понтическое море-озеро, - понтические реликты, к которым относятся белуга, осетр, севрюга, тюлька, некоторые виды бычков и др. Есть рыбы, которые в холодные эпохи прошлого спустились из умеренных широт Атлантического океана к югу, проникли в Средиземное море, а из него в Черное. Представителями этой так называемой бореально-атлантической группы рыб являются шпроты, лосось, камбала-гlossa, акула-катран, скат - морская лисица. Встречаются, хотя редко, и представители арктической фауны - тюлени. В 1934 г. тюлень замечен был у Батуми.

Наиболее многочисленны и разнообразны рыбы средиземноморской фауны: кефаль, скумбрия, ставрида, барабуля, пелагида, морской окунь, морской карась, камбала, скат - морской кот.

Живут и маленькие рыбки: морская игла, морской конек, колюшка.

Два вида средиземноморских рыб ядовиты. Это морской ерш (скорпена) и морской дракон. У ерша у основания второго луча спинного плавника имеется железа, вырабатывающая ядовитую жидкость, которая вызывает болезненный воспалительный процесс.

Большим и дерзким хищником является меч-рыба. В состоянии раздражения она нападает не только на рыбацкие шаланды, но даже и на проходящие корабли.

Из млекопитающих распространены дельфины. В Черном море обитает три вида: белобочка, пыхтун и афалина. Дельфины дышат легкими. Для смены воздуха в легких они через короткие промежутки времени выпрыгивают из воды. Как показали исследования, эти животные обладают высокоразвитой центральной нервной системой, поэтому представляют большой интерес для науки. Промысел их запрещен.

Довольно разнообразна и флора Черного моря. Здесь много водорослей. Среди них - улва, цистозира, лауренция и филлофора. Из филлофоры добывают агар-агар - студенистое вещество, имеющее большое практическое значение. Из планктонных организмов интересны простейшие - ночесветки, вызывающие в осеннюю пору, в период своего массового развития, свечение воды.

Азовское море является своеобразным заливом Черного. Оно соединено с Черным Керченским проливом, ширина которого 14-15 км, а длина 40 км. Еще в начале нашей эры он был значительно шире. Тогда не было Таманского полуострова. На его месте в мелководном проливе находилось

пять наносных островов. Впоследствии эти острова разрослись, соединились и причленились к берегу - так образовался Таманский полуостров.

Азовское море очень мелко: его максимальная глубина 14 м. Небольшая толща воды моря хорошо проветривается, а летом хорошо освещается и прогревается. Впадающие в Азовское море реки приносят множество минеральных и органических веществ. В связи с этим в Азовском море водится много мелких и мельчайших организмов, как обитающих на дне (бентос), так и в самой толще воды (планктон). Они служат хорошим кормом для рыбы. Поэтому Азовское море очень рыбное. Здесь ловят тюльку, хамсу, сельдь, судака, леща, тарань, осетра, севрюгу. Кроме того, оно является важной кормовой базой для рыб Черного моря.

Длинная (113 км) коса, так называемая Арабатская стрелка, отделяет от Азовского моря наиболее мелководную его западную часть - Сиваш, представляющую собой очень мелкий водоем (максимальная глубина 3,2 м). Соединяется Сиваш с Азовским морем узким (120 м) и мелким (2-3 м) Геническим, или Тонким проливом. В условиях почти замкнутого мелководного бассейна, каким является Сиваш, происходит интенсивное испарение воды и концентрация различных солей. Это делает Сиваш исключительно важным районом соляных промыслов и источником сырья для химической промышленности.

Рельеф, геологическое строение, богатства недр

Рельеф Крыма разнообразен. Северная часть полуострова - это почти плоская, слабо расчлененная низменная равнина, постепенно повышающаяся к югу. Только небольшие западины просадочного происхождения, невысокие курганы, сухоречья и балки несколько скрашивают ее однообразие. На западе Крыма лежит Тарханкутская возвышенная равнина - до 179 м.

Своеобразен рельеф Керченского полуострова. На юго-западе его простирается низменная равнина, которой придают волнистый вид местные водоразделы, грязевые сопки и эрозионные останцы в виде холмов и небольших возвышенностей. Характерны для нее обычно плоскодонные, нередко обширные понижения, занятые солончаками. Во время дождей они превращаются в мелкие озера. Северо-восточная часть Керченского полуострова - холмисто-грядовая равнина с котловинами, окруженными скалистыми известняковыми гребнями. Немало здесь грязевых сопок.

В южной части Крымского полуострова высятся горы, которые протянулись на 150 км от Севастополя до Феодосии. Максимальная ширина их около 50 км. Горы сильно расчленены разломами и размывами. Они представляют собой сложное сочетание небольших горных хребтов, скалистых гребней и котловин, образующих три гряды - Главную, Внутреннюю и Внешнюю (Северную), два межгрядовых понижения.

Южная и самая высокая Главная гряда поднимается над уровнем моря до 1200-1500 м. Максимальная высота ее 1545 м (вершина Роман-Кош). В западной своей части гряда имеет вид очень раздробленного низкогорья. В средней, наиболее высокой части она состоит из цепи столовых массивов, так называемых яйл: Ай-Петринской, Ялтинской, Никитской, Бабугана, Чатыр-Дага и некоторых других. В восточной части гряда вновь представляет раздробленное низкогорье, переходящее на крайнем северо-востоке в очень расчлененную холмисто-возвышенную местность.

Прибрежная (до высоты 400-500 м) часть южного склона Главной гряды от мыса Айя до Кара-Дага называется Южным берегом Крыма. Эта узкая полоса, наклоненная к морю, расчлененная многочисленными оврагами и речными долинами, очень живописна.

На крайнем востоке Южного берега находится вулканическая горная группа Кара-Даг. Она состоит из центрального куполообразного массива (576 м) и окружающих его с юга и востока береговых хребтов (Лобовой, Карагач, Хоба-Тепе, Магнитный, Кок-Кая). Хребты эти тянутся вдоль берега моря, образуя грандиозные отвесные береговые обрывы, и выступают в море причудливыми скалами и мысами. Берег изрезан небольшими живописными бухтами. С северо-запада центральный массив Кара-Дага окружает сложенный верхнеюрскими известняками хребет Сюрю-Кая.

Внутренняя предгорная гряда поднимается на высоту 600-700 м и достигает максимальной высоты 739 м к востоку от Белогорска. Самая низкая Внешняя предгорная гряда имеет максимальную высоту 352 м. Межгрядовые понижения очень расчленены и всхолмлены.

Деятельность воды в известняках, слагающих наряду с другими породами Крымские горы, обусловила образование карстовых форм рельефа в виде гротов, воронок, котловин, колодцев, шахт, пещер с красивыми натечными образованиями.

Небольшой Крымский полуостров отличается сложным геологическим строением. Крымские горы - сравнительно молодое складчато-сбросовое образование. Горы сложены преимущественно осадочными породами: известняками, мергелями, песчаниками, конгломератами, глинистыми сланцами, песками. Главная гряда сложена наиболее древними породами. Внутренняя предгорная - более молодыми, Внешняя - еще более молодыми. Есть в горном Крыму и изверженные породы: диориты, диабазы, порфириды и пр. Ими сложены горы Кастель, Аю-Даг, Чамны-Бурун, Урага и др. Породы горного Крыма собраны в складки, разбиты в разных направлениях разломами.

В северной, равнинной части Крыма складки образовались в более древние, чем в горном Крыму, геологические времена. Здесь залегают осадочные и изверженные породы. В разных местах они находятся на разной глубине и прикрыты сверху более молодыми осадочными отложениями нередко значительной мощности: известняками, мергелями, глинами, песками.

Юго-западная часть Керченского полуострова - это разрушенная и опущенная оконечность горного Крыма. Сложена она преимущественно глинами. Северо-восточная часть полуострова является частью предгорного прогиба. Сложена известняками, глинами и песками, смятыми в короткие складки.

Крым богат полезными ископаемыми. Большое народнохозяйственное значение имеют железные руды Керченского полуострова. По общим запасам руды Керченское месторождение относится к крупнейшим в мире. Пригодные к промышленному использованию запасы керченских руд составляют свыше 2 млрд. тонн.

Огромны по своим запасам и очень важны соляные ресурсы Крыма. В рапе соляных озер и Сиваша содержатся соли натрия, калия, кальция, магния, брома. Из магнезиальных солей Сиваша получается рапная окись магния, идущая для изготовления высококачественных металлургических огнеупоров.

Недра равнинного Крыма и Керченского полуострова газонефтеносны. В равнинном Крыму открыт ряд важных месторождений газа: Джанкойское (разведенные запасы около 15 млрд. куб. м), Глебовское на Тарханкутском полуострове и другие. Разнообразны природные строительные материалы Крыма: мергели, глины, пески и песчаники, гравий, галька, диориты, трасс. Известняки представлены несколькими разновидностями. Мраморовидные известняки (серые и розовые) дают хороший облицовочный и стеновой материал, бут и щебень. Мшанковые известняки (инкерманский камень) отличаются большой плотностью и малой влагоемкостью и используются в качестве хорошего стенового и облицовочного материала. Нуммулитовые известняки дают стеновой и бутовый камень. Отличный строительный материал представляют собой известняки-ракушечники. Глины встречаются почти повсеместно и применяются для изготовления кирпича, черепицы, посуды. Bentonитовые глины (кил) находят применение в качестве мощного средства, поглотителя в химической промышленности, а также в фармацевтической промышленности, в мыловарении и т. д.

Карадагский трасс используется как добавка при изготовлении цемента особой прочности.

Широко известны своими лечебными свойствами грязи соляных озер и многочисленные минеральные источники.

Климат

Климатические условия в разных частях Крыма неодинаковы. Это объясняется влиянием двух основных факторов: гор и омывающих полуостровов морей. Горы служат как бы барьером, задерживающим притекающий сюда холодный континентальный и арктический воздух, а море, являясь мощным регулятором тепла, смягчает климат прибрежной полосы.

На Южном берегу климат средиземноморского типа. Зима в его западной части теплая, влажная, со средней температурой февраля в Мисхоре 4,1°, в Ялте 3,5°, в Алуште 2,4°. Растительность здесь не перестает вегетировать и зимой.

В восточной части Южного берега (к востоку от Алушты) зима очень мягкая, со средней температурой февраля в Судаче - 1,9° и на Кара-Даге - 1,5°. Лето жаркое и сухое, со средней температурой июля 23-25°. Но благодаря сухости воздуха летняя жара переносится легко. Годовое количество осадков в западной части Южного берега - 400-700 мм, в восточной - 300-400 мм. Летние бризы умеряют дневную жару и приносят ночью приятную после дневного зноя свежесть. Воздух Южного берега насыщен мельчайшими частицами солей морской воды и потому целебен.

В горном Крыму особый климат: количество выпадающих здесь осадков возрастает, а температуры понижаются с увеличением высоты местности над уровнем моря. Климат нижнего пояса (до высоты 400-500 м) теплый, зима мягкая и очень мягкая. Климат среднего пояса (до высоты 650-700 м) недостаточно влажный, с мягкой и умеренно мягкой зимой. Климат верхнего пояса (выше 650-700 м) умеренно теплый, влажный, а еще выше - на нагорьях - прохладный, влажный, со средней температурой февраля - 3,9°.

Равнинный Крым имеет жаркий, засушливый климат: в западной части - засушливый с мягкой зимой и жарким летом, в северной части - очень засушливый с умеренно мягкой зимой и жарким летом, а в центральной и восточной частях - засушливый с умеренно мягкой зимой и жарким летом. Среднегодовое количество осадков - 350-400 мм.

На Керченском полуострове - засушливый климат с мягкой зимой и жарким летом. Для Керчи средняя температура февраля - 1,0°, средняя температура июля 23,4°; годовое количество осадков - 380-438 мм.

Реки, озера, подземные воды, водохранилища

Реки Крыма сравнительно невелики. Одни из них берут начало на северном, другие на южном склоне Главной гряды.

По южному склону Главной гряды стекают и впадают в Черное море реки: Учан-Су, Дерекойка, Восточный Путапис, Западный Улу-Узень, Восточный Улу-Узень и ряд более мелких. Эти реки незначительной длины, маловодны. Некоторые из них начинаются водопадами: Учан-Су (р. Учан-Су), Головкинского (р. Западный Улу-Узень), Джур-Джур (р. Восточный Улу-Узень).

С северного склона Крымских гор стекают р. Салгир с притоками Малый Салгир, Бурульча и Биюк-Карасу и некоторые другие. С северо-

* Для всех указываемых пунктов приводятся средние месячные температуры самого холодного и самого теплого месяца.

западного склона гор стекают и впадают в Черное море реки Альма, Кача, Бельбек, Черная и ряд других.

Реки северного и северо-западного склонов длиннее рек южного склона, имеют большие водосборные площади и водоносность; течение их менее стремительно.

Равнинный Крым беден поверхностными текучими водами. Только в южной его части, прилегающей к горам, текут обычно пересыхающие летом реки: Индол, Восточный Булганак, Салгир с притоками, Альма, Кача, Бельбек, Черная. В оврагах, балках и сухоречьях равнинного Крыма вода появляется только во время таяния снегов и после ливней. Грунтовые воды равнинного Крыма значительно минерализованы, и запасы их невелики. Подземные воды залегают на значительной глубине. Их добывают путем бурения артезианских скважин. Поэтому для равнинного Крыма исключительно важное значение имеет строящийся Северо-Крымский канал.

Реки Крыма отличаются большой неравномерностью режимов. Весной, при таянии снега, уровень их повышается, а летом понижается: в конце лета - начале осени в более значительных реках воды становится очень мало, а менее значительные вообще пересыхают. Осенью и зимой, в связи с осадками и таянием снегов в дни потеплений, уровень воды в реках несколько повышается.

Сток более значительных рек зарегулирован, построены водохранилища.

В горном Крыму озер нет. В равнинном Крыму имеется более 50 соляных озер, расположенных в прибрежной зоне. По местоположению они делятся на четыре группы: евпаторийскую (Сасык-Сиваш, Кизил-Яр, Сакское, Мойнакское и др.), тарханкутскую (Донузлав, Джарылгач, Бакал и др.), перекопскую (Старое, Красное, Киятское, Керлеутское, Айгульское и др.), керченскую (Акташское, Чокракское, Тобечикское, Узунларское и др.).

Растительность

Растительный покров в Крыму разнообразен, флора его богата. Из 3500 видов растений европейской части СССР на полуострове произрастает около 2300 видов, из них более 1700 видов - на Южном берегу и отчасти в вышележащих растительных поясах южного склона Главной горной гряды.

Равнинному Крыму и Керченскому полуострову свойственна травянистая степная растительность. Характер ее изменяется в зависимости от изменения рельефа, климата и почв. На низменном побережье Сиваша, Каркинитского залива и в юго-западной части Керченского полуострова распространена солевыносливая растительность: различные солянки (солерос, сарсазан, сведа), некоторые злаки (волоснец, бескильница, прибрежница, солончаковый пырей), из бобовых растений - лядвенец тонколистный и пустоягодник. К югу и в глубь полуострова простирается сухая,

типчакково-попынная степь. За ней следует типичная степь, в травостое которой господствуют злаки: различные ковыли, типчак, житняк, мятлик живородящий. Типичная степь свойственна также северо-восточной части Керченского полуострова.

Возвышенности Тарханкутского полуострова и северо-восточной части Керченского, сложенные известняками, заняты каменистой степью, в которой произрастают типчак, костер береговой, полынь кавказская, тимьян, дубровник белый. Ближе к предгорью расположена разнотравная кустарничковая степь, для которой характерны кустарнички: тимьян, или чабрец, таврический чабер, скальная люцерна, дрок и другие.

Территория степного Крыма почти сплошь распахана и освоена под зерновые (пшеница, ячмень, кукуруза, овес), технические культуры (подсолнечник, эфирномасличные растения), а на поливных участках под овощи. Большие площади заняты молодыми виноградниками и садами. В последние годы здесь стали выращивать рис.

Предгорье занято лесостепью с мозаичным чередованием безлесных и лесных участков. Лес предгорья низкорослый, разреженный, образован дубом, кленом полевым, ясенем, карагачем с орешником и кизилом в подлеске. Из кустарников распространены скумпия, боярышник, терновник, шиповник, крушина и другие. Безлесным участкам в их естественном состоянии свойственна травянистая злаково-разнотравная степная растительность из ковыля, типчака, житняка, пырея, шафрана, шалфея и других видов.

В настоящее время степные участки предгорья большей частью распаханы, многие используются под плантации табака и эфирномасличных растений, а в долинах рек издавна развито садоводство. В последние годы и в предгорье очень расширилась площадь под виноградниками.

Выше лесостепи склоны гор заняты низкоствольным порослевым дубовым лесом, сменяющимся выше по склону высокоствольным дубовым лесом с примесью ясеня, клена полевого, липы, граба, бука, с подлеском из грабинника, кизила, лещины, рябины, боярышника, скумпии. Еще выше по склону - высокоствольный буковый и грабовый лес, редкие участки Крымской сосны, а на южных склонах рощи древовидного можжевельника и единичные тисы. Выше 1000 м произрастает низкорослый буковый лес и редкими участками сосна обыкновенная.

Яйлинские нагорья, как правило, безлесны и заняты травянистой лугово-степной растительностью.

На Южном берегу Крыма растут засухоустойчивые деревья и кустарники, а также сухолюбивые травы и полукустарнички. Низкорослые и разреженные леса образованы пушистым дубом, древовидным можжевельником, грабинником, дикой фисташкой, крымской сосной, земляничником, кустарниковые заросли - низкорослыми формами пушистого дуба и грабинника, держидеревом, скумпией, сумахом, лохолистной грушей, кизилом, иглицей, ладанником и другими. В восточной части Южного берега в связи с усилением континентальности и сухости климата леса, характерные

для западной части, постепенно беднеют и замещаются кустарниковыми зарослями. Открытые, сухие и каменистые участки покрыты сухолюбивыми травами и кустарничками.

В парках, особенно в западной части Южного берега, произрастают кипарисы, кедры, ели, сосны, секвойи, пихты, магнолии, пальмы, лавр, пробковый дуб, платан и другие.

Большие площади на Южном берегу Крыма заняты виноградниками, садами, табачными плантациями.

Южный склон Главной гряды выше дубово-можжевелевого леса Южного берега занят лесом из крымской сосны; распространение ее к востоку от Гурзуфа носит уже островной характер, а к востоку от Алушты сосновый лес замещается лесом из пушистого дуба, грабинника, древовидного можжевельника, кизила. Выше 900-1000 м произрастает лес из бука, сосны обыкновенной, дуба, клена, граба, липы.

Животный мир

Животный мир Крыма небогат, но своеобразен - имеется ряд эндемичных животных, то есть таких, которые встречаются только здесь (крымский олень, крымская косуля, крымская горная лисица и др.).

На полуострове выделяются пять ландшафтных групп животных: степная, лесостепная, горно-лесная, нагорная и южнобережная.

Характерные представители степных млекопитающих - белозубка белобрюхая, малый суслик, большой тушканчик, хомяк, хомячок, мышовка степная, полевка общественная, слепушонка, заяц, хорь степной, степная лисица. Из птиц: жаворонки, щурки, сизоворонки, дрофы, журавли, стрепеты, степные луны и степные орлы. Из пресмыкающихся здесь водятся: степная гадюка (весьма редка), четырехполосый полоз, прыткая ящерица и некоторые другие.

Лесостепная фауна предгорья носит смешанный характер; она состоит из представителей степной фауны (суслик, хомяк, хомячок, слепушонка, хорь степной) и горно-лесной (каменная куница, барсук, белка-телеутка).

Типичные представители горно-лесной фауны - крымский олень, косуля, горный баран - муфлон, каменная куница, барсук, горная лисица, белка-телеутка, летучие мыши и кутора. Из птиц в горных лесах гнездятся пеночка-желтобровка, зяблик, черная синица, сойка, дятел, дрозд, горная овсянка, вальдшнеп. Пресмыкающиеся представлены медянкой, желтобрюхим полозом, скальной ящерицей и некоторыми другими.

На яйлинские нагорья заходят олени, горные бараны, косули, гнездятся полевой жаворонок, перепел, серая куропатка. Встречаются белоголовый сип и орел-стервятник.

На Южном берегу из млекопитающих обитают ежи, землеройки, летучие мыши, иногда сюда заходят косули и олени. Из птиц характерны: черные дрозды, зяблики, горные овсянки, белобрюхие стрижи, городские

ласточки. Пресмыкающиеся представлены леопардовым полозом, желтопузиком, крымским гекконом и другими.

В реках, прудах и водохранилищах Крыма водятся карп, карась, форель, чудской сиг, голец, судак, окунь, бычок-подкаменщик и другие. На побережье Крыма много чаек. В прибрежных водах зимуют водоплавающие птицы.

ИСТОРИЯ

Памятники первобытной культуры

Крым справедливо считают историческим заповедником. Племена и народы, самую память о которых поглотило время, оставили здесь свои следы. Очень многие стоянки первобытного человека, открытые археологами, относятся к эпохе палеолита (древнекаменный век). Многие из них расположены в гротах и пещерах, которые в те далекие времена были естественным убежищем человека. Однако исследования последних лет показали, что в Крыму есть и так называемые «открытые» стоянки. Они обнаружены в Присивашье, на равнине и в предгорьях, а также на Южном берегу. Самая древняя из пещерных стоянок - Киик-Коба, возникшая около ста тысяч лет назад, находится в верховьях р. Зуи, в 30 км восточнее Симферополя. Здесь впервые в СССР были обнаружены остатки скелета неандертальца. К позднему палеолиту (40-14 тыс. лет назад) относятся три стоянки - Сюрень I, Аджикоба и Качинский навес (Бахчисарайский район).

Значительно полнее представлен в Крыму мезолит - средне-каменный век (14-7 тыс. лет назад). Известно 15 стоянок этого времени: Таш-Аир, Алимов навес, Сюрень II, Шан-Коба, Фатьма-Коба и др. В этот период появились лук и стрелы, люди начали приручать животных. Стоянки человека неолита (от 5 до 3 тыс. лет до н. э.) обнаружены в предгорьях, на яйле, в степной части и на побережье Крыма. Для неолита в Крыму характерны микролитические кремневые орудия (миниатюрные орудия геомет-

рических форм). В эту эпоху зарождается мотыжное земледелие, скотоводство, возникает гончарство.

В крымских степях много больших и малых курганов. Они сооружены преимущественно уже в эпоху энеолита (медного века) и бронзы (третье - второе тысячелетия до н. э.).

В конце эпохи бронзы и появления железа (в первую треть первого тысячелетия до н. э.) в Крыму развивается так называемая кизил-кобинская культура (по месту первого ставшего известным поселения этой культуры близ пещеры Кизил-Коба). Кизил-кобинские поселения сравнительно небольших размеров обнаружены во многих местах предгорья, в горах и на побережье. Жилища примитивны: землянки, полуземлянки и наземные - легкого типа, реже каменные. Люди кизил-кобинской культуры занимались скотоводством и земледелием, а также охотой и рыболовством. Они знали гончарное и ткацкое ремесла, довели технику изготовления каменных орудий до совершенства, иногда применяли бронзовые и костяные орудия, реже - железные. Археологи считают, что основными носителями кизил-кобинской культуры были таврские племена, о которых рассказывают письменные источники античного времени.

В последнее время некоторые ученые стали выделять новую, кемикобинскую культуру (по названию кургана Кемикооба вблизи Белогорска). Высказывалось предположение, что именно кемикобинские племена дали начало таврам; есть и другое мнение: ранние тавры - это те же кизил-кобинцы. Некоторые археологи связывают последних с киммерийским населением полуострова, которое было вытеснено из Крыма скифами и дольше сохранялось на территории Закавказья.

Крым в античную эпоху

Киммерийцы и тавры - древнейшее население Крыма, о котором упоминают письменные источники. Тавры обитали в горах, в предгорьях, на южном и юго-восточном побережьях. Степи полуострова с VII-VI вв. до

н. э. занимали скифские племена. Значительная часть их вела вначале кочевой образ жизни. Характерные памятники тавров - погребальные каменные ящики, убежища и укрепленные поселения (на горах Уч-Баш, Таш-Джарган, Кошка и др.). Скифы оставили многочисленные курганы, некоторые из них с богатыми погребениями знати.

Древнейшим государством скифов в Северном Причерноморье было царство Атея с центром на Днепре, сложившееся в IV в. до н. э. Затем образовалось позднескифское государство с центром в Неаполе (на юго-восточной окраине нынешнего Симферополя). Раскопки Неаполя скифского дали много интересных сведений о жизни и быте поздних скифов.

В VI-V вв. до н. э. в Крыму появляются греческие колонии: Херсонес Таврический, Пантикапей, Феодосия, Керкинитида, Нимфей, Тиритака и другие.

Херсонес - рабовладельческая демократическая республика - был крупным экономическим и культурным центром Таврики. Высокого развития в нем достигли ремесла и искусство.

Боспорское царство выросло в результате насильственного объединения городов-государств вокруг Пантикапея (около 480 г. до н. э.). Это экономически развитое государство вело широкую торговлю с Малой Азией и странами Средиземноморья. Искусство Боспора явило образцы, пользующиеся мировой славой (Царский курган, склеп Деметры и другие памятники).

Усилившись, скифское государство повело настойчивую борьбу против греческих колоний, стремясь подчинить их себе. Борьба достигла наибольшей остроты в конце II в. до н. э., когда в Крым по просьбе херсонесцев прибыли войска понтийского (Малая Азия) царя Митридата. В это же время на Боспоре вспыхнуло крупное восстание, которое возглавил скиф Савмак. Восставшие одержали победу и провозгласили Савмака царем. Он был свергнут лишь с помощью понтийских войск, после чего Боспор и Херсонес попали под власть Митридата.

После поражения Митридата в многолетних войнах с Римом в Крыму в I в. до н. э. появляются римляне. Владычество Рима на Южном берегу и в Херсонесе длилось с I по III в. н. э.

В Боспорском царстве, сохранившем относительную самостоятельность, и в позднескифском государстве в I-II вв. происходит новый подъем экономики и культуры. Но в III-IV вв. н. э. в условиях упадка античного мира, вызванного кризисом рабовладельческого строя, на рабовладельческие государства начинают наступление варварские племена - готы, гунны и другие. Под их ударами пали Боспорское царство и государство поздних скифов. Много городов и селений было разрушено Херсонес, однако, сохранился и просуществовал еще около тысячи лет.

Средневековый Крым

После распада Римской империи побережье Крыма оказалось в сфере политического влияния Византийской (Восточно-Римской) империи. В середине VI в., как свидетельствует историк того времени Прокопий, Византия построила на Южном берегу Крыма крепости, а также укрепления на перевалах Главной гряды к морю («длинные стены»). Форпостом Византии в Крыму был Херсон (так стал называться Херсонес).

Главным занятием населения горного и южнобережного Крыма, состоявшего преимущественно из потомков смешавшихся древних обитателей полуострова (тавров, скифов, сарматов, аланов, греков и др.), было земледелие и скотоводство.

В период средневековья в Крыму в связи с развитием новых, феодальных отношений возникли многочисленные укрепления, в том числе и так называемые «пещерные города»: Инкерман, Чуфут-Кале, Эски-Кермен,

Бакла и др. Около этих укрепленных городов, замков и монастырей располагались села.

В конце VI в. большую часть полуострова захватили хазары, пришедшие с северо-востока. Местное население боролось и против гнета собственных феодалов и против пришельцев - хазар.

В VI-IX вв. связь Крыма с земледельческим населением Восточно-Европейской равнины не прерывалась, торговля населения полуострова со славянами не прекращалась. С VIII-IX вв. в истории Крыма активную роль начала играть Киевская Русь. При князе Владимире Святославиче был включен в сферу влияния Киевской Руси город Херсон (средневековый Херсонес, Корсунь по русским летописям). Вскоре Корсунь возвращен Византии ценой выгодного для Руси торгового договора и важной в политическом отношении женитьбы русского князя на византийской царевне. Оживленную торговлю с Киевской Русью, Византией и странами Востока вел город Сугдея (Судак), известный в древнерусских источниках под именем Сурожа. Арабы называли Черное море Русским морем.

В тот же период на Таманском и Керченском полуостровах возникает Тмутороканское княжество со столицей Тмуторокань на Тамани. Тмутороканским князьям принадлежал город Корчев (Керчь) - бывший Пантикапей.

На рубеже IX-X вв. степные просторы Крыма заняли кочевые орды печенегов, а затем половцы.

Развитие экономики и культуры Крыма и его растущее сближение с Русью в XII в. были надолго остановлены татаро-монгольским нашествием. В середине XIII в. на полуострове образовалась провинция Золотой Орды, позднее, с 1443 г., - самостоятельное Крымское ханство.

Одновременно на побережье Крымского полуострова обосновались колонии итальянских торговых городов-республик Венеции и Генуи. Город Кафа (ныне Феодосия) стал центром генуэзских владений в Крыму. Генуэзцы превратили приморские города в невольничьи рынки, где татары сбывали пленников - мужчин, женщин и детей, захваченных ими в грабительских набегах на украинские, русские, польские земли.

В юго-западной, горной части полуострова в конце XIII в. возникло политически независимое христианское княжество Феодоро со столицей на горе Мангуп. В XIV-XV вв. оно представляло собой силу на полуострове, с которой не могли не считаться татары и генуэзцы. Княжество имело связи с Московским государством, которое в то время уже освободилось от татарского ига и пользовалось большим политическим влиянием в Восточной Европе. Но в 1475 г. на Крымский полуостров вторглись войска султанской Турции. С помощью татар они овладели генуэзскими колониями, захватили и разорили княжество Феодоро. Крымское ханство стало вассалом Турции. Сбор дани с завоеванных земель был главным средством обогащения турецких и татарских феодалов.

Борьба Украины и Московского государства с захватчиками была долгой и тяжелой. Запорожские и донские казаки и русские войска не раз нанесли ханским ордам сокрушительные удары. Воссоединение Украины с

Россией в 1654 г. во много раз увеличило силы двух братских народов и предопределило их победу.

После присоединения Крыма к России

На протяжении многих лет Россия вела войны с Турцией, добиваясь выхода к Черному морю. Большую роль в этой борьбе сыграли А. В. Суворов, М. И. Кутузов и Ф. Ф. Ушаков. В апреле 1783 г. Крымский полу-

остров был включен в состав России.

Присоединение Крыма к России способствовало развитию производительных сил Крымского полуострова и всего юга страны.

Возрастает приток населения на полуостров, растут города, развивается торговля, сельское хозяйство. После сооружения шоссейной дороги Симферополь - Алушта - Ялта ускорилось освоение Южного берега. Помещики и придворная знать возводили дворцы, закладывали парки. Все это делалось руками крепостных крестьян и солдат.

В истории Крыма в середине XIX в. большую роль сыграла Восточная (Крымская) война. Хотя Россия и потерпела в этой войне поражение, героическая 349-дневная оборона Севастополя показала всему миру величие непобедимого русского народа.

В 1861 г. Царизм был вынужден отменить крепостное право и провести ряд реформ. В стране стал быстро развиваться капитализм. Население Крыма за 25 лет - с 1865 по 1890 г. - удвоилось. Большое влияние на развитие экономики края оказало строительство железных дорог до Севастополя, Феодосии и Керчи.

С 70-х годов XIX в. Крым начал использоваться как курорт. Часть Южного берега была превращена в летнюю резиденцию царской семьи. Курортами Крыма пользовались дворянство и буржуазия. Трудящимся лечение и отдых были недоступны.

В хозяйственно-экономическом отношении в начале XX в. Крым представлял собой аграрный край с небольшими промышленными центрами (основными были Севастополь, Керчь, Симферополь). Преобладали мелкие предприятия, ремесленные мастерские. Развивались металлообрабатывающая, консервная, табачная, соляная, мукомольная, винодельческая промышленность, добыча и производство строительных материалов. В 1913 г. в Крыму насчитывалось 16-18 тыс. промышленных рабочих. Основной костяк рабочих составляли металлисты (около 65 процентов). В помещичьих и кулацких хозяйствах производство было основано на широком применении наемной рабочей силы - местных батраков и сельскохозяйственных рабочих, приходивших на заработки из других губерний юга России.

Развитие капитализма и формирование промышленного пролетариата сопровождалось непрерывным усилением нужды и обнищания рабочих и крестьян.

С ростом капитализма в Крыму развивалось революционное движение. На рубеже XIX и XX вв. здесь возникают социал-демократические группы и кружки, а затем организации. Большую роль в этом сыграла ленинская «Искра», которая имела на полуострове своих представителей-агентов.

Широкую большевистскую агитацию вели партийные организации Севастополя, Ялты, Феодосии, Керчи и Симферополя. В 1903 г. в результате объединения социал-демократических организаций Крыма оформился Крымский союз РСДРП, работавший в тесной связи с партийными комитетами юга Украины.

После II съезда РСДРП главной опорой большевиков в Крыму стал Севастополь. Руководящий центр Крымского союза занял меньшевистскую позицию. В первой половине августа 1904 г. Севастопольский комитет РСДРП принял резолюцию о поддержке позиции большевиков и необходимости созыва III съезда партии. Военная организация РСДРП (до 1905 г. - «Матросская централка») была оплотом большевиков Севастополя. Она сыграла важную роль в подготовке восстаний на флоте, в 1906-1908 гг. издавала газету «Солдат».

В июне 1905 г. вспыхнуло восстание на броненосце «Потемкин», а в ноябре того же года - вооруженное восстание матросов и солдат в Севастополе. Во многих районах полуострова в 1906-1907 гг. участились волнения среди крестьян.

В 1912 г. в Крыму появляются отчетливые признаки нового революционного подъема. Под влиянием большевистской газеты «Правда» возрождаются нелегальные партийные ячейки, создаются группы рабочих-правдивистов в Керчи, Ялте и Севастополе.

За власть Советов

Советская власть была установлена в Крыму позже, чем в центральных районах страны, поскольку здесь, как и в других аграрных районах, мелкобуржуазные партии меньшевиков и эсеров оказывали влияние

более сильное, чем в промышленных центрах. Советы крестьянских депутатов образовались только летом 1917 г. И даже осенью, имея огромное политическое влияние на массы, большевики в Советах были в меньшинстве.

Первая организация РСДРП(б) оформилась в Севастополе в апреле 1917 г., вторая в Феодосии в июне. В других городах только осенью окончательно разрываются организационные связи большевиков с соглашателями.

Большую работу провели в Крыму посланцы ЦК партии большевики Ж. А. Миллер, Н. И. Островская, Я. Ю. Тарвацкий. Во второй половине 1917 г. Центральный Комитет партии направил на партийную работу в Крым опытных профессионалов-революционеров Ю. П. Гавена, Н. А.

Пожарова, К. Я. Зедина и других. Партия поставила задачу превратить Севастополь в «Кронштадт юга».

В 1917 г. в Крым трижды приезжали делегации революционных моряков Балтийского флота. Они оказали помощь в политической агитации и организации моряков Севастополя. Узнав о Великой Октябрьской социалистической революции, трудящиеся города, моряки и солдаты вышли на демонстрацию, заявив о своей поддержке пролетариата Петрограда и других городов России.

Вскоре после губернской конференции большевиков, состоявшейся 23-24 ноября 1917 г. в Симферополе, началась подготовка к вооруженному восстанию.

Завоевав под руководством Коммунистической партии в декабре 1917 - январе 1918 г. политическую власть, трудящиеся Крыма, провозглашенного 22 марта 1918 г. Советской Социалистической Республикой Тавриды, приступили к социалистическому строительству. Однако вскоре оно было прервано: в конце апреля 1918 г. войска германских империалистов захватили Крым; в ноябре того же года их сменили англо-французские интервенты.

В апреле 1919 г. Красная Армия освободила Крым, кроме Керченского полуострова, где с помощью Антанты укрепились деникинцы. Крымское рабоче-крестьянское правительство возглавил Д. И. Ульянов-младший брат В. И. Ленина. 6 мая Крым провозглашен Социалистической Советской Республикой.

Летом 1919 г. армия Деникина заняла Крым. В течение полутора лет трудящиеся вели ожесточенную борьбу против Деникина, затем Врангеля, которых активно поддерживали английские и французские интервенты. Руководство партийным подпольем в Крыму с июля 1919 г. осуществляло Зафронтное бюро ЦК КП(б) Украины, возглавленное С. В. Косиором. Во главе крымских подпольных военно-революционного комитета и обкома партии стал С. Я. Бабахан («Николай»).

Отважно боролись с врагом крымские партизаны под командованием А. В. Мокроусова и подпольщики.

Осенью 1920 г. командование Южного фронта во главе с М. В. Фрунзе, руководствуясь указаниями В. И. Ленина, разработало и блестяще осуществило план разгрома Врангеля. Воины Красной Армии под командованием В. К. Блюхера, С. М. Буденного, Ю. Ю. Раудмеца, И. К. Грязнова, М. Я. Германовича и других советских полководцев проявили величайший героизм при штурме мощных укреплений на Перекопском перешейке и побережье Сиваша. В течение одной недели - с 9 по 16 ноября Красная Армия освободила Крым от белогвардейцев.

Предвоенные пятилетки

За двадцать лет мирного социалистического строительства - с конца 1920 г. по июнь 1941 г. - трудящиеся Крыма, как и трудящиеся всей нашей страны, под руководством Коммунистической партии преобра-

зили свой край. Крымская промышленность выполнила задания первых двух пятилеток. Был построен Керченский металлургический завод им. П. Л. Войкова. Значительно увеличилась добыча керченской железной руды, природных стройматериалов и соли; развивалась химическая промышленность. Полностью были реконструированы консервные предприятия К 1940 г. промышленность давала почти 80 процентов всей валовой продукции народного хозяйства Крыма (против 55 процентов в 1913 г.).

За годы второй пятилетки в Крыму была завершена коллективизация сельского хозяйства. Площади орошаемого земледелия увеличились до 38 тыс. гектаров. Значительно выросло благосостояние трудящихся. Успехи социалистического строительства многонациональной Крымской АССР (образована 18 октября 1921 г. в составе РСФСР) были реальным воплощением ленинской национальной политики Коммунистической партии.

Коммунистическая партия и Советское правительство уделяли огромное внимание развитию крымских курортов. В 1940 г. в 195 санаториях и домах отдыха Крыма лечилось и отдыхало более 300 тыс. человек.

В годы Великой Отечественной войны 1941-1945 гг.

Вероломное нападение гитлеровской Германии прервало мирный созидательный труд советских людей. С первых дней войны в Крыму стали создаваться отряды народного ополчения. Во главе их стал полков-

ник А. В. Мокроусов, активный участник Великой Октябрьской социалистической революции и гражданской войны. В коммунистических батальонах и полках, истребительных батальонах, подразделениях народного ополчения и других формированиях гражданского населения находилось свыше 166 тыс. человек, в том числе около 15 тыс. коммунистов и более 20 тыс. комсомольцев. Патриоты Крыма были в едином строю со всем Советским народом, вставшим на борьбу за свободу и независимость своей Родины.

Советская Армия под ударами превосходящих сил противника после упорных и кровопролитных боев была вынуждена отступить в глубь страны. В конце сентября 1941 г. немецко-фашистские войска вторглись в Крым. Более месяца части Советской Армии стойко сражались на Перекопских и Ишуньских позициях. Под Севастополем пять моряков - Н. Фильченков, И. Красносельский, В. Цибулько, Ю. Паршин. Д. Одинцов - ценой своей жизни остановили продвижение фашистской танковой колонны. Это произошло в XXIV годовщину Великой Октябрьской социалистической революции, в первые дни обороны Севастополя. Навсегда в памяти народа оста-

нутя подвиги героев 365-й зенитной батареи, вызвавших огонь на себя, пулеметчицы 25-й Чапаевской дивизии Нины Ониловой и тысяч других известных и безымянных героев.

Легендарная 250-дневная оборона Севастополя и бессмертный подвиг подземного гарнизона в Аджимушкайских каменоломнях в районе Керчи – яркие примеры необыкновенной доблести и мужества защитников родины Октября.

Ценой огромных потерь гитлеровцам временно удалось оккупировать Крым, но полными хозяевами его они никогда не были.

Партизаны и подпольщики превратились в грозную силу для врага. Было организовано более 30 партизанских отрядов. В борьбе против немецко-фашистских оккупантов приняли участие тысячи патриотов. По неполным данным, партизаны убили, ранили и взяли в плен более 33 тыс. фашистских солдат и офицеров, уничтожили и захватили большое количество военной техники. В городах и селах действовало 200 подпольных патриотических организаций и групп, в которых состояло свыше двух тысяч человек. Самоотверженно боролись с гитлеровцами Севастопольская подпольная организация во главе с В. Ревякиным, которому посмертно присвоено звание Героя Советского Союза, Ялтинская подпольная организация под руководством А. Казанцева и Феодосийская, возглавленная Н. Листовничей. В Симферополе наиболее крупными были подпольные организации, руководимые Я. Ходячим, А. Дагджи («дядей Володей»), И. Лексиним, А. Волошиновой, В. Ефремовым, комсомольцем А. Косухиным. В городе действовал подпольный горком партии во главе с И. А. Козловым.

Широко известны имена И. Г. Генова, М. А. Македонского, А. А. Сермуля, Г. Л. Северского, М. И. Чуба, Ф. И. Федоренко, Х. К. Чусси и многих других боевых командиров и комиссаров партизанских формирований. В рядах мстителей сражались не только русские, украинцы, белорусы, грузины, армяне, азербайджанцы, узбеки, но также чехи, словаки, испанцы, румыны, болгары.

В ноябре 1943 г. части 4-го Украинского фронта, наступавшие на юге Украины, захватили плацдармы на Перекопском перешейке и на южном берегу Сиваша. Одновременно войска Северо-Кавказского фронта, успешно осуществив Керченскую десантную операцию, создали плацдарм под Керчью. В первой половине апреля 1944 г. войска 4-го Украинского фронта и Отдельной Приморской армии разгромили немецко-фашистских захватчиков и освободили Крым, кроме Севастополя. После тщательной подготовки 2-я гвардейская, 51-я и Отдельная Приморская армии 5-9 мая нанесли сокрушительный удар по севастопольской группировке немецкорумынских войск. К 12 мая она была разгромлена. Это поражение ускорило выход из войны Румынии и Болгарии.

Родина высоко оценила мужественный подвиг советских воинов. Многие соединения и части Советской Армии получили почетные наименования «перекопских», «сивашских», «керченских», «феодосийских», «симферопольских», «севастопольских». 126 воинов были удостоены высокого

звания Героя Советского Союза, тысячи награждены орденами и медалями.

В результате блестящего успеха Крымской операции 1944 г. создались благоприятные условия для дальнейшего наступления Советской Армии на запад, для укрепления фронта и тыла Советской страны.

В Крыму началось восстановление разрушенного гитлеровцами народного хозяйства.

Восстановление хозяйства

По призыву партии и правительства в Крым стали переселяться труженики с Украины, Дона, Кубани и из центральных областей РСФСР. Тысячи строителей приехали возродить крымские города.

Гитлеровские захватчики нанесли народному хозяйству Крыма огромный ущерб. До основания были разрушены Севастополь и Керчь, почти все здравницы и промышленные предприятия. Фашисты вырубали сады и погубили огромное количество виноградников; поля заросли сорняками.

Но велик патриотизм советских людей! В городах и селах организовались отряды добровольцев, которые самоотверженно работали на строительстве предприятий и жилищ, монтировали заводское оборудование, выхаживали израненную войной землю и, терпя лишения, помогали своим трудом фронту.

В короткий срок были восстановлены промышленность и сельское хозяйство, возрождены города и села, реконструированы и построены новые санатории.

Крупным историческим событием послевоенного периода в жизни Крыма явилось включение Крымской области в состав Украинской ССР, когда вся страна праздновала трехсотлетие воссоединения Украины с Россией (1654-1954 гг.). Принимая такое решение, Президиум Верховного Совета СССР учитывал общность экономики, территориальную близость и тесные хозяйственные и культурные связи Крымской области и Украинской ССР.

КРЫМ СЕГОДНЯ

В Крымской области - 14 сельских районов, один город республиканского подчинения - Севастополь и семь городов областного подчинения - Симферополь, Керчь, Ялта, Евпатория, Феодосия, Джанкой и Алушта. Четыре города - Бахчисарай, Белогорск, Красноперекопск и Саки - являются районными, а два - Алупка и Старый Крым - курортными центрами.

В Крыму проживает 1813,5 тыс. человек (по переписи 1970 г.). Средняя плотность населения - 70 человек на 1 кв. км. Наиболее густо заселены южнобережные и предгорные районы. В городах и поселках городского типа проживает 64 процента всего населения.

Являясь неотъемлемой частью народнохозяйственного организма Советского Союза, Крымская область вносит значительный вклад в создание материально-технической базы коммунизма.

Экономика современного Крыма носит индустриально-аграрный характер. В области имеется мощная пищевая промышленность, Машиностроительные, металлообрабатывающие, горнорудные, химические предприятия, легкая промышленность, предприятия по производству строительных материалов, интенсивное многоотраслевое сельское хозяйство. Объем валовой продукции промышленности только за годы восьмой пятилетки увеличился на 85,0, а сельского хозяйства на 57,7 процента.

На долю промышленности приходится 77 процентов продукции народного хозяйства, а 23 процента -

на сельское хозяйство.

Новые горизонты в развитии народного хозяйства Крыма открывает девятый пятилетний план. За 1971-1975 гг. объем промышленного производства намечено увеличить на 45, а сельского хозяйства - более чем на 20 процентов.

За последнее десятилетие резко выросла энергетическая база области. В 1960 г. было завершено строительство Симферопольской ГРЭС им. В. И. Ленина. С введением ее в строй энергетические мощности Крыма удвоились.

Новые высоковольтные линии электропередач связали Севастопольскую, Симферопольскую и Камышбурунскую ГРЭС в единую энергосистему, от которой получают электроэнергию все города и сельские населенные пункты области. Линией электропередачи Симферополь-Джанкой-Новая Каховка крымская энергосистема включена в единую энергосистему юга Украины.

Промышленное освоение месторождений природного газа на Тарханкутском полуострове и в северном Крыму дало возможность перевести крымские тепловые электростанции на местное дешевое топливо. В 1965-1966 гг. был проложен магистральный 120-километровый газопровод от Глебовского месторождения в Черноморском районе до Симферополя. В 1967 г. завершена прокладка газопровода к Севастополю. На природный газ уже переведены ТЭЦ Сакского химического завода, Симферопольская и Севастопольская ГРЭС. Широким фронтом развернулись работы по газификации городов и сел области. Первыми природный газ получили Евпатория, Саки, Симферополь и Севастополь.

В Крыму находится вторая железорудная база Украины - Камышбурунский железорудный комбинат. Все производственные процессы, начиная с добычи руды и кончая погрузкой горячего агломерата на специальные суда, на этом предприятии механизированы и автоматизированы.

Важное значение для южной металлургии имеет Балаклавское рудоуправление, которое снабжает металлургические предприятия Приднепровья высококачественным флюсовым известняком.

Из года в год в промышленности Крыма возрастает удельный вес машиностроения и металлообработки. Ведущее место занимает Симферопольский завод продовольственного машиностроения им. Куйбышева. Он изготавливает сложные машины-автоматы и автоматические линии. Такие линии уже установлены на многих консервных и пищевых предприятиях СССР, братских социалистических государств и развивающихся стран Азии, Африки и Латинской Америки.

Разнообразную продукцию выпускают симферопольские заводы винодельческого оборудования, «Сельхоздеталь», электромашиностроительный и электротехнический, автомобильных рулей, Севастопольский приборостроительный завод, Джанкойский машиностроительный, Феодосийский механический, Керченский судоремонтный и другие.

Миллионы телевизоров марки «Лотос», «Экран» и «Крым» уже выпустил один из крупнейших в нашей стране Симферопольский телевизорный завод.

Практически неисчерпаемы запасы разнообразных солей в соленых озерах и Сиваше, являющихся сырьевой базой химической промышленности. Бром, бромистые соли и другие химические продукты, вырабатываемые на Сакском и Красноперекопском химических заводах, поставляются почти во все районы Советского Союза и во многие зарубежные страны.

В непосредственной близости от Красноперекопского химического завода развернулось строительство крупного содового завода. Кроме кальцинированной соды завод будет производить динатрийфосфат - ценный продукт для подкормки скота и птицы.

Далеко за пределами Крыма известна продукция симферопольских заводов пластмасс, бытовой химии и резино-технических изделий.

Новую страницу в развитии крымской химии открывает строительство близ Армянска крупнейшего в Европе завода по производству двуокиси титана.

Развиваясь опережающими темпами, химическая индустрия области за годы девятой пятилетки увеличит объем производства в 2,8 раза.

В Крыму много разнообразного строительного сырья, на базе которого выросла мощная, технически оснащенная строительная индустрия. Валовая продукция этой отрасли в 1971 г. более чем в 30 раз превзошла уровень 1940 г.

По запасам и добыче природных стеновых материалов Крымская область занимает первое место в Советском Союзе. Широкое применение экскаваторов и бульдозеров на вскрышных работах позволило перейти полностью к открытым разработкам известняков. Все процессы по добыче и погрузке блоков механизированы.

Крупные стеновые блоки из мшанкового известняка, добываемые альминским и инкерманским заводами стеновых материалов, отличаются прочностью и приятной светлой окраской. Стены, возведенные из них, не требуют ни наружной, ни внутренней штукатурки. Блоки мшанкового известняка идут на строительство многоэтажных зданий в Крыму и вывозятся в другие города республики.

Стеновые блоки из ракушечного известняка, который добывается в равнинных районах области, широко используются для сельского и малоэтажного городского строительства как в Крыму, так и в соседних областях.

Бахчисарайский комбинат строительных материалов, кроме высококачественного цемента, производит железобетонные кольца для виноградников, блоки для жилых и производственных построек, асбоцементные трубы и другую продукцию.

Впервые в области производятся легкие заполнители и теплоизоляционные материалы. Керченский завод стройматериалов выпускает лучший на Украине керамзит - пористый легкий искусственный заполнитель для бетона.

На долю пищевых предприятий приходится более половины объема валовой продукции области. Продукция винодельческая, консервной, эфирно-масличной и табачной промышленности известна во всем Союзе.

Быстро растет крымское виноделие. За последние годы построены десятки новых заводов первичного виноделия, ряд головных предприятий вырос в районах равнинного Крыма. Производство виноградного вина увеличилось с 697 тыс. декалитров в 1940 г. до 11827 тыс. декалитров в 1971 г. На долю Крыма приходится 25 процентов республиканского производства виноградного вина.

По количеству сортов и качеству марочного вина Крымская область занимает первое место в Советском Союзе. На международных выставках и на дегустациях ВДНХ крымские вина завоевали в послевоенный период свыше 200 золотых и серебряных медалей и два больших приза.

Успешно развивается консервное производство. Консервные заводы Симферополя, Севастополя, Джанкоя, Керчи, Белогорска и Бахчисарая в 1971 г. выпустили 297 млн. условных банок, более 150 различных видов овощных, фруктовых, рыбных и мясных консервов.

Продукция Ялтинского и крупнейшего в стране Симферопольского ферментационных заводов вывозится на многие табачные фабрики и используется в качестве добавок к другим сортам табака для их облагораживания. Феодосийская табачная фабрика, отметившая недавно свой столетний юбилей, одной из первых в стране перешла на автоматический поточный метод производства табачных изделий.


Предприятия фирмы «Крымская роза» в Симферополе, Бахчисарае, Алуште, Судаке и Нижнегорском дают около половины розового, свыше двух третей лавандового и более одной пятой шалфейного масла, вырабатываемого в стране.

Бурно развивается рыбная промышленность. Улов рыбы увеличился с 373,5 тыс. центнеров в 1958 г. до 4,3 млн центнеров в 1971 г. Это стало возможным в результате создания новых мощных рыбопромысловых и транспортно-рефрижераторных судов, позволивших крымским рыбакам выйти за пределы Азово-Черноморского бассейна и организовать добычу рыбы в водах Атлантики и Индийского океана.

Теперь свыше четырех пятых улова рыбы Крымской области дает океаническое рыболовство. Основной базой океанического рыболовства стал Севастополь, где построен крупнейший в Азово-Черноморском бассейне рыболовный порт с холодильником, консервным и судоремонтным заводами.

Около одной десятой части валовой промышленной продукции Крыма дают предприятия легкой промышленности. Они перерабатывают в основном сырье, поступающее из других областей республики и страны, выпуская одежду, обувь, трикотажные изделия и другие товары широкого потребления.

Сельское хозяйство Крыма обеспечивает продуктами питания главным образом жителей области и курортников. Много сырья оно дает и



Симферополь. Памятник В. И. Ленину.




Проспект Кирова.




Симферопольский телевизорный...

На бройлерной фабрике (совхоз «Красный»).






Там, где прошел Северо-Крымский... (Уборка риса.)




В Красногвардейском районе. (Колхоз «Россия», центральная усадьба.
На одной из ферм колхоза «Дружба народов».)





Сиваш.



Главный корпус санатория «Россия».




Дом торговли в Ялте.




Алупка. Воронцовский дворец.

В этом доме жил А. П. Чехов.





Ласточкино гнездо.



Мисхор.



Мангуп-Кале.



Севастополь. Памятник затопленным кораблям.


Здание панорамы.






Дворец пионеров.

Суда океанического рыболовства в Камышовой бухте.





Обелиск Славы на Сапун-горе.



Херсонес. Знакомство с древностью.

предприятиям пищевой промышленности. Сельскохозяйственное производство имеет животноводческо-зерновое направление с развитым виноградарством, садоводством, овощеводством и возделыванием южных технических культур.

В Крыму по сравнению с другими областями республики в производстве сельскохозяйственной продукции большой удельный вес занимают совхозы, за которыми закреплено более 60 процентов сельскохозяйственных угодий.

Сельское хозяйство высоко механизировано. Только в 1971 г. сельскому хозяйству поставлено 1894 трактора, 750 грузовых автомобилей, 500 зерноуборочных комбайнов и много других сельскохозяйственных машин. Все совхозы и колхозы электрифицированы.

В крымском полеводстве главенствует озимая пшеница, которая занимает более половины всей посевной площади зерновых культур. Эта пшеница отличается прекрасными хлебопекарными качествами. Передовые хозяйства получают урожай ее более чем по 40 центнеров с гектара.

Выращивают в Крыму и другие культуры: озимый и яровой ячмень, кукурузу, сорго, просо и бобовые. С 1964 г. стали возделывать на орошаемых землях Присивашья рис. В 1972 г. под этой культурой было занято уже 19 тыс. гектаров.

Высокотоварной отраслью сельского хозяйства стало овощеводство. Сейчас в Крыму выращивают 35 овощных культур: томаты, сладкий перец, баклажаны, кабачки, лук и другие. В целях увеличения производства ранних овощей быстро расширяется теплично-парниковое хозяйство.

Крымское садоводство и виноградарство своей историей уходят в глубь веков. Однако достижения в развитии этих отраслей сельского хозяйства за годы Советской власти намного превосходят все, что сделано за их многовековую историю. С 1955 по 1972 г. площадь садов увеличилась с 20,5 тыс. гектаров до 67 тыс. гектаров.

Многие хозяйства области закладывают пальметтные сады. При пальметтном формировании яблони и груши в возрасте 7-8 лет ежегодно дают урожай по 400-500 центнеров с гектара. Пальметтные сады уже заложены на площади более 4000 гектаров.

С 1958 по 1971 г. валовой сбор винограда вырос с 59,4 до 465 тыс. тонн. По валовым сборам винограда Крымская область превосходит многие союзные республики и уступает лишь Молдавии, Узбекистану и Грузии. Сейчас Крым дает более половины валового сбора винограда на Украине.

Почти во всех хозяйствах области главная отрасль животноводства - молочное скотоводство. По средним удоям молока на одну корову Крымская область занимает первое место в республике.

В предгорной и степной зонах развито свиноводство. Овцеводство наиболее развито на Тарханкуте, в Присивашье и на Керченском полуострове.

За последние годы в области быстро развивается промышленное птицеводство. По производству яиц на 100 гектаров посевов Крымская об-

ласть занимает первое место на Украине. Один совхоз «Южный» в 1971 г. продал государству яиц в двадцать раз больше, чем было заготовлено во всей области в 1940 г.

В совхозе «Красный» выращивают цыплят на мясо. Бройлерная фабрика, работая на полную мощность, будет давать 3 млн цыплят в год.

За успехи, достигнутые в развитии сельского хозяйства, Крымская область в 1958 г. была награждена орденом Ленина, а в 1970 г. орденом Трудового Красного Знамени.

Одной из главных задач дальнейшей интенсификации сельского хозяйства Крыма является всемерное развитие орошаемого земледелия. До последнего времени для орошения земель использовались местные водные ресурсы, которых в Крыму недостаточно.

В 1963 г. с приходом на крымскую землю вод Днепра наступил новый этап в развитии Орошаемого земледелия. Северо-Крымский канал пройдет через весь Крым от Перекопа до Керчи. Его ответвления уже дали воду в раздольненскую, азовскую, черноморскую и красногвардейскую оросительные системы. В юбилейном 1972 г. площадь орошаемых земель в Крыму превысила 270 тыс. гектаров.

За годы Советской власти в Крыму достигнуты большие успехи в развитии народного образования и культуры. В области имеется около тысячи общеобразовательных школ, в которых обучается свыше 321 тыс. детей. Более чем в 100 школах рабочей и сельской молодежи образование без отрыва от производства получают свыше 35 тыс. тружеников города и села.

Симферопольский университет, Крымские медицинский, сельскохозяйственный и Севастопольский приборостроительный институты, а также филиалы Севастопольского приборостроительного, Донецкого института советской торговли и Одесского кредитно-экономического готовят кадры высшей квалификации. В области работает более 100 докторов и свыше 1000 кандидатов наук.

26 учебных заведений выпускают различных специалистов средней квалификации, в том числе техников-металлургов, железнодорожников, автодорожников, строителей, консервщиков, торговых работников, фельдшеров и т. д.

Богата научная жизнь Крыма. Здесь работает более четырех десятков различных научно-исследовательских учреждений. Всему миру известны Никитский ботанический сад и Крымская астрофизическая обсерватория Академии наук СССР. Всесоюзное значение имеют Институт биологии южных морей Академии наук УССР, Севастопольский морской гидрофизический институт, Всесоюзный научно-исследовательский институт виноделия и виноградарства «Магарач», Ялтинский научно-исследовательский институт физических методов лечения и медицинской климатологии имени И. М. Сеченова, Институт минеральных ресурсов Министерства геологии УССР, помологическая станция Всесоюзного института растениеводства,

сейсмическая станция Академии наук УССР, Всесоюзный научно-исследовательский институт эфирномасличных культур.

Большую помощь в развитии сельского хозяйства области оказывают областная сельскохозяйственная опытная станция, станции садоводства, табаководства, лекарственных растений, мелиоративная, овоще-картофельная, горно-лесная, ветеринарная и др.

В области много музеев. Всесоюзной известностью пользуются Музей героической обороны и освобождения Севастополя, Музей Краснознаменного Черноморского флота, Херсонесский и Бахчисарайский историко-археологические музеи, Дом-музей А. П. Чехова в Ялте, литературно-мемориальный музей С. Н. Сергеева-Ценского в Алуште, Алушкинский дворец-музей.

Большую научно-просветительную работу проводят Крымский краеведческий музей, Керченский историко-археологический, Феодосийский, Ялтинский и Евпаторийский краеведческие.

В городах и селах работает 970 клубов и Домов культуры, более 1000 массовых библиотек с книжным фондом 10 млн экземпляров.

В Крыму имеется пять профессиональных театров: русский драматический театр им. А. М. Горького, Украинский музыкально-драматический театр, Севастопольский драматический театр им. А. В. Луначарского, театр Краснознаменного Черноморского флота, областной театр кукол и свыше 1400 кинотеатров и киноустановок.

Центром музыкальной культуры области является Крымская государственная филармония. В Симферополе находится музыкальное училище, им. П. И. Чайковского. Во всех городах области открыты музыкальные школы. При областном управлении культуры работает музыкально-творческое объединение крымских композиторов.

Сотни трудящихся со всех концов Советского Союза и многочисленные иностранные делегации ежегодно посещают панораму первой обороны Севастополя - замечательное произведение искусства. В 1959 г. в Севастополе открыта диорама «Штурм Сапун-горы 7 мая 1944 года». Феодосийская галерея И. К. Айвазовского располагает наиболее полным собранием картин гениального мариниста. В Симферопольском художественном музее и Севастопольской картинной галерее имеются произведения выдающихся русских, советских и западноевропейских художников.

В Крыму работает около 100 профессиональных художников. Крымское отделение Союза художников Украины является одним из крупнейших в республике. В Симферополе есть художественное училище им. Самокиша.

Крымское отделение Союза писателей Украинской ССР объединяет около 40 литераторов. Издательство «Таврия» в Симферополе - одно из крупнейших на Украине.

Симферопольский телевизионный центр передает местные и транслирует московские и киевские передачи.

О здоровье населения области заботится около 6 тыс. врачей и свыше 16 тыс. человек среднего медицинского персонала. Создана широкая сеть лечебно-профилактических и санитарно-противоэпидемических учреждений.

ВСЕСОЮЗНАЯ ЗДРАВНИЦА

На необъятных просторах Советского Союза, «от финских хладных скал до пламенной Колхиды», от Балтики до Тихого океана, от Карпат до Тянь-Шаня, мало найдется уголков, которые могли бы соперничать с Крымом в богатстве и разнообразии целебных сил природы. Обилие солнечного света и тепла, целительный горно-лесной и морской воздух, «самое синее в мире» теплое Черное море, простирающиеся почти по всему морскому побережью пляжи, лечебные грязи и рапа соленых озер, многочисленные источники минеральной воды самого различного состава - всем этим щедро одарила природа Крым. Но лишь благодаря Великой Октябрьской социалистической революции курортные богатства Крыма стали достоянием народа и служат народному здравоохранению.

Вскоре после разгрома Врангеля В. И. Ленин подписал декрет «Об использовании Крыма для лечения трудящихся», который определил основы и направление курортного строительства в Крыму. За двадцать лет, выполняя этот декрет, трудящиеся Крыма превратили свой край в один из лучших курортных районов СССР - во всесоюзную здравницу, имеющую всемирную славу. Благодаря красоте природы, мягкому климату, множеству интереснейших исторических памятников и достопримечательностей, удобству сухопутных, морских и воздушных сообщений Крымский полуостров стал также излюбленным краем активного отдыха - массового туриз-

ма.

Немецко-фашистская оккупация 1941-1944 гг. нанесла крымским курортам тяжелейшие раны: многие здания были разрушены, имущество и оборудование разграблены. С первого же дня освобождения Крыма широко развернулось курортное строительство. Что ни год, новые санатории, пансионаты, дома отдыха, курортные гостиницы, туристские базы и лагеря гостеприимно распахивают свои двери перед тысячами гостей. Двести с лишним санаторно-курортных и оздоровительных учреждений могут одновременно принять более 70 тыс. человек - в полтора раза больше, чем до Великой Отечественной войны. Предприятия общественного питания способны обслужить за день до 300 тыс. посетителей.

В 1971 г. на курортах Крыма лечилось и отдыхало около 5 млн советских людей и побывало более 50 тыс. иностранных гостей.

Климатолечение в Крыму известно уже около ста лет. Начало ему было положено на Южном берегу по инициативе и при активном содействии выдающегося русского клинициста С. П. Боткина.

По ряду основных климатических показателей Крым близок к средиземноморским курортам Северной Италии и Южной Франции. Так, по продолжительности солнечного сияния (от 2200 до 2500 часов в год) он не уступает Ницце (2300 часов). Значительная продолжительность солнечного сияния позволяет отдыхающим принимать солнечные ванны в течение 7-8 месяцев в году. Особенно богат солнцем район Судака, где в год оно светит 2550 часов.

Наиболее благоприятен для отдыха и лечения летне-осенний период, когда преобладают сухие и теплые погоды с устойчивым атмосферным давлением. В этот период можно пользоваться воздушными и солнечными ваннами и вообще круглосуточно находиться на воздухе, включая и сон у моря. Отдельные дни с жаркой погодой люди переносят легко благодаря невысокой относительной влажности воздуха (55-65%). Кроме того, прибрежные морские бризы приносят приятную прохладу днем и тепло ночью. Морской бриз представляет собой поток чистейшего целебного ионизированного воздуха, насыщенного солями брома, йода, кальция, магния, калия, хлористого натрия и другими составными элементами морской воды.

Количество дней с ненастной погодой (туманом, дождем, грозой, сильным ветром) в Крыму невелико.

В зимне-весенний период больше пасмурных и прохладных погод, но они непродолжительны и быстро сменяются ясными, солнечными. Даже в это время солнечные лучи содержат большую дозу ультрафиолетовой радиации, достаточную, чтобы вызвать загар.

Общее повышение температуры воды у берегов Крыма начинается в марте - апреле, а купальный сезон, т. е. период с температурой воды выше 17-18°, длится на Южном берегу Крыма с конца мая - середины июня до третьей декады октября, а в Севастополе и Керчи - с середины мая до

конца первой декады октября. В июле - августе длительное время температура воды удерживается в пределах 23-25°.

Морские купания особенно благоприятны для укрепления нервной системы и общего закаливания организма. При этом многостороннее положительное воздействие оказывает совокупность природных факторов: химический состав, температура и движение морской воды, воздушная среда, солнце, зрительные ощущения морских пейзажей и др.

Слабое волнение моря летом почти не сокращает длительности купального сезона и не прерывает морским прогулкам. В зимние месяцы морские ванны можно с успехом принимать в закрытых плавательных бассейнах, построенных во многих южнобережных здравницах.

Одно из наиболее ценных богатств полуострова - его чудесные пляжи. На западном побережье почти непрерывной полосой тянутся широкие (до 100 м) песчано-ракушечные пляжи Сакско-Евпаторийского взморья. На северо-западе Крыма, в районе Портового и Стережущего, пологие песчаные пляжи, сочетаясь с мелководьем хорошо прогреваемого Каркинитского залива, создают прекрасные условия для отдыха детей. Такие же песчаные пляжи, пока еще мало используемые, есть на Арабатской стрелке и многих участках побережья Керченского полуострова. Особой популярностью пользуется феодосийский Золотой пляж, протянувшийся на 15 км.

Не менее хороши и гравийно-галечные пляжи между Николаевкой и Севастополем, а также Алуштой и Кара-Дагом. Средняя ширина их до 10 м, а в устьевых участках рек (в Рыбачьем, Судаке) - даже 50-60 м. Галька состоит из хорошо окатанных разноцветных мраморовидных известняков, кварца, песчаника, магматических пород. Крупногалечные пляжи Южного берега Крыма большей частью невелики по размерам, что несколько ограничивает возможности для купания.

Крым богат минеральными водами. В настоящее время известно более 100 минеральных источников разнообразного химического состава - сероводородные, углекислые, хлоридно-натриевые, гидрокарбонатно-хлоридные. Есть в Крыму и термальные (теплые и горячие) источники. Для бальнеологического лечения используются воды Куйбышевского источника (Аджи-Су) и скважин в районе Евпатории. Особенно популярны Крымский нарзан (Феодосия), Айвазовская (Старый Крым), Крымская минеральная (Саки) и Ялтинская, применяемые при заболеваниях органов пищеварения.

Крымские курорты издавна славятся целебными грязями и рапой соленых озер. Уже свыше столетия успешно лечат больных на сакском грязевом курорте, справедливо называемом колыбелью отечественного грязелечения. Широко известна также лечебная грязь Мойнакского соленого озера в Евпатории. Грязелечение успешно применяется при заболеваниях суставов, периферической нервной системы и многих других болезнях. Большое значение для дальнейшего развития грязевых курортов в Крыму имеют озера Камышовое, Аджиголь (в окрестностях Феодосии), Узунлар, Чокракское (на Керченском полуострове).

Крымский полуостров известен своими садами и виноградниками. В самом начале лета появляются румяные плоды абрикосов, яблок, персиков, а в августе - сентябре - янтарные гроздья винограда. Все это дает возможность широко применять фрукто- и виноградолечение, рекомендуемые при многих заболеваниях - сердечно-сосудистой недостаточности, туберкулезе легких, бронхитах и т. д. Длительное хранение винограда в холодильниках, организованное в хозяйствах Крыма, обеспечивает лечение им круглогодично.

Новое курортное строительство

Наряду со строительством новых и расширением существующих санаториев, домов отдыха, пансионатов, гостиниц, осваивается «курортная целина».

Особое внимание в новой пятилетке будет уделено западному и юго-восточному побережьям Крыма. Уже подготовлены генеральные планы развития этих мест, создаются схемы районных планировок. Для разгрузки Южного берега намечено расширить курортный район Евпатория - Саки. Прекрасные песчаные пляжи, лечебная грязь и рапа, минеральные источники способствуют созданию здесь крупной зоны специализированных лечебных учреждений. Курорт Евпатория и дальше будет развиваться как всесоюзная детская здравница. Только за пятилетку ее круглогодичные санаторные школы увеличат количество койкомест в пять раз. Побережье к югу от Сак (до Севастополя) и к северу от Евпатории (до Перекопа) уже сейчас используется для сезонного оздоровительного отдыха трудящихся.

В последние годы расширилось курортное строительство на побережье к востоку от Алушты. Села Малореченское, Солнечногорское, Приветное, Морское, поселок Судак станут вскоре крупными оздоровительными центрами

Преобразится за пятилетие и такая необжитая еще часть Крыма, как Арабатская стрелка, освоение которой до сих пор проходило стихийно. Здесь предусмотрено планом создать курортный комплекс на 107 тысяч мест, главным образом для отдыха и лечения детей.

Западная часть Южного побережья будет и впредь сплошной курортной зоной. По степени освоения она разделена на районы: от бухты Ласпи до Голубого Залива, от горы Кошка до Аю-Дага и от Фрунзенского до Алушты. Наименее застроен район Ласпи - Голубой Залив, где предусмотрено сооружение крупных санаторных комплексов. Разделение на зоны проведено и по «вертикали» - приморская, среднегорная и горная. Приморская и среднегорная предназначены для круглогодичных специализированных лечебных учреждений. Намечено строительство крупных лечебниц в Алупке, Мисхоре, Рабочем уголке, новой крупной курортной поликлиники в Ялте. В горной части разместятся дома отдыха, туристские базы, кемпинги. С морем их свяжут подвесные дороги.

Пройдет немного времени, и по всему крымскому побережью от Каркинитского до Феодосийского залива вырастут новые благоустроенные курорты. В дальнейшем для отдыха и лечения трудящихся будет использовано азовское побережье Керченского полуострова с его отличными песчаными пляжами, уникальной по составу лечебной грязью Чокракского озера, минеральными водами. Мероприятия по дальнейшему подъему здравоохранения советского народа, предусмотренные Программой КПСС, открывают перед всесоюзной здравницей грандиозные перспективы роста и процветания.

ТУРИЗМ И ЭКСКУРСИИ

С ранней весны до глубокой осени не иссякает на дорогах Крыма поток туристов. Одни идут пешком, другие катят на велосипедах или в автобусах, легковых машинах или на мотоциклах. В прошлом году в Крыму побывало туристов, путешествующих по специальным путевкам, более 70 тыс., число самостоятельных туристов - около полумиллиона.

Особой популярностью у туристов пользуются преимущественно Южный берег и горный Крым. А между тем и на западе, и на востоке, и на севере полуострова есть много интереснейших памятников истории и культуры, достопримечательных мест, живописных и уютных уголков.

Главные туристские маршруты охватывают горный Крым, Южный берег и часть восточного Крыма. Одни из них пешеходные (по следам боевых действий партизан Великой Отечественной войны, по вершинам горного Крыма и т. д.); другие - автомобильные (из Ялты и Алушты - по Южному берегу, из Евпатории - на Южный берег и в Севастополь, из Феодосии и Планерского - на Кара-Даг, на Южный берег, из Севастополя - по окрестностям города-героя и др.). Разрабатываются новые интересные маршруты, которые охватят почти весь полуостров. Одним из самых популярных, несомненно, будет «крымская кругосветка». На комфортабельном теплоходе туристы смогут совершить путешествие вдоль берегов Крыма с длительными остановками в Евпатории, Севастополе, Ялте, Алуште и Феодосии. Не менее

интересен и маршрут по карстовым пещерам и шахтам, единственный, кстати сказать, в стране (начинается он с турбазы «Ангарский перевал»).

Туристские путевки распределяются областными советами профсоюзов по профсоюзным организациям. В стоимость путевки входят питание, жилье, экскурсионное обслуживание и внутримаршрутный транспорт (проезд в автобусе, на теплоходе местного сообщения).

Организацией туризма в Крыму и обслуживанием туристов, путешествующих по путевкам, занимается областной совет по туризму и экскурсиям. Он располагает 16 туристскими базами - в Симферополе, Севастополе, Ялте, Алуште, Евпатории, Бахчисарае и других местах, приютами и сезонными стоянками на туристских маршрутах.

Турбазы при наличии свободных мест принимают и обслуживают и самостоятельных туристов. Преимуществом в обслуживании пользуются туристские группы, имеющие маршрутные листы, выдаваемые спортивными организациями, туристскими клубами. Туристские базы выдают напрокат нужное в пути снаряжение и инвентарь. Туристов, путешествующих в легковых автомашинах, обслуживают автотуристские базы в Планерском, Феодосии, Алуште и в Ялте (Гурзуфе). При автотурбазе в Планерском есть станция технического обслуживания автомашин.

Евпаторийская туристская база принимает родителей, путешествующих с детьми.

Туристская база «Ангарский перевал» и туристский приют «Ай-Петри» обслуживают в зимние месяцы любителей горнолыжного спорта.

Туристские клубы организуют походы, дают консультации по организации самостоятельных туристских групп и разработке маршрутов для них, оформляют маршрутные листы.

Экскурсии по городам, курортам, а также междугородные, проводят бюро путешествий и экскурсий областного совета по туризму.

Маршруты, описанные в нашем путеводителе, рассчитаны, главным образом, на самостоятельных туристов и знакомят почти со всеми районами Крымской области. Пользуясь широко разветвленной сетью автобусных сообщений, можно путь по любому из этих маршрутов проделать частично в автобусе. Указанными маршрутами могут воспользоваться и автотуристы.



ПУТЕШЕСТВИЯ ПО КРЫМУ



СИВАШ - ДЖАНКОЙ - СИМФЕРОПОЛЬ

Многообразны пути, ведущие в Крым. Они пролегают по Перекопскому перешейку и через проливы Генический (на Арабатскую стрелку) и Керченский (на Керченский полуостров). Удобны и проложенные в Крым воздушные и морские магистрали. Но наиболее известен путь через Сиваш, по железной дороге и автомобильной трассе.

Своеобразный «трамплин» на этом пути - Чонгарский полуостров. Он пересекает Сиваш на две части: западную и восточную. С Чонгара мосты и дамбы ведут на крымскую землю.

Автомобильная трасса Москва - Симферополь протяженностью 1399 км проложена через Сиваш по Чонгарскому мосту на Тюп-Джанкойский выступ. Несколько западнее с Чонгарского полуострова (по насыпным дамбам через пролив Сиваша) на крымский берег мчатся по Приднепровской железной дороге поезда.

Путь через Чонгар был хорошо знаком запорожским казакам и русским воинам, не раз совершавшим в прошлые века боевые походы в Крым. В наше время в ноябре 1920 г. у Чонгарского моста жестокие бои против врангелевцев вели воины Красной Армии. В память об этом в 3 км западнее автомагистрали, у с. Ермаково на Тюп-Джанкойском полуострове установлен обелиск. Ожесточенные бои происходили в этом районе и в 1943-1944 гг. при освобождении Крыма от гитлеровских захватчиков.

Все, кто направляется в Крым через Чонгар, первое знакомство с морем начинают с соленых вод Сиваша, площадь которого более 2500 кв. км. Видимо, не случайно первая железнодорожная станция в Крыму названа Солёное Озеро.

Но Сиваш - не озеро. Это обширный, но очень мелководный и солёный залив - лагуна Азовского моря. Вместе с Черным и Азовским морями он образует самую восточную окраину цепочки морей, протянувшихся от Атлантического океана.

Сивашский берег - сложное переплетение суши и воды. Он извилист, образует многочисленные заливы, полуострова («тюпы») и солончаки («засухи»), сверкающие выцветами соли.

Западные ветры угоняют воду из Сиваша в Азовское море. Дно Сиваша обнажается временами настолько, что береговая линия местами отодвигается внутрь водоема на 5-6 и более километров от обычного своего положения. Наоборот, ветры восточных направлений нагоняют в лагуну воду из Азовского моря, Сиваш вздувается и заливают значительные участки низменных побережий. Площадь Сиваша в таких случаях увеличивается примерно на одну десятую.

Когда пересекаешь Сиваш, бросается в глаза и другая его особенность: обилие водных растений, из которых преобладают морская трава (камка) в восточной части Сиваша и кладофора в западной. Эти растения, скапливаясь у берегов, гниют и обильно выделяют сероводород. Тяжелый гнилостный запах стоит над лагуной и Присивашьем в течение всего лета. Поэтому Сиваш называют Гнилым морем.

В западной части сивашского ландшафта находятся заповедные острова: Китай, Куюк-Тук, Мартынячий. Здесь обитает масса гнездящихся и перелетных птиц.

Сиваш - это кладовая практически неисчерпаемых запасов химического сырья. Его воды по солености примерно в 10 раз превосходят черноморские.

От Сиваша начинается плоская низменная равнина северного Крыма. Лишь обрывистые уступы берегов лагуны, редкие неглубокие балочки и округлые понижения - «блюдца» слегка скрашивают ее однообразие.

Естественная солянковая и пустынно-степная растительность Присивашья, преимущественно крымская полынь, придает ландшафту однотонный, серовато-блеклый, местами пятнистый вид.

Но, миновав по автомобильной трассе села Медведовку и Придорожное, особенно хорошо видишь, как преобразилось Присивашье за последние годы. На месте пустынных степей раскинулись обширные поля озимой пшеницы, кукурузы, подсолнечника и виноградные плантации совхоза «Новоджанкойский». Это первые на нашем пути виноградники Крыма. Только в Джанкойском районе фруктовые сады и виноградники занимают сейчас более 15 тыс. гектаров.

По мере продвижения к югу равнина постепенно повышается. Железнодорожная магистраль и автомобильное шоссе все более сближаются, пересекают Северо-Крымский канал и приводят к городу Джанкою.

Джанкой

Джанкой (43,5 тыс. жителей) - центр большого степного района, важный транспортный узел. Он расположен на скрещении железнодорожных и шоссеинных путей сообщения (Москва - Севастополь и Херсон - Феодосия - Керчь).

Отсюда до областного центра 93 км. В связи с сооружением Северо-Крымского канала Джанкой за последние годы значительно вырос: здесь много новых многоэтажных жилых домов, построенно машиностроительный, консервный, винодельческий заводы, мясокомбинат и другие промышленные предприятия. Учебные заведения города готовят для сельского хозяйства кадры механизаторов и виноградарей.

Велики перспективы города. В степи под Джанкоем можно увидеть буровые вышки. Геологи нашли здесь природный газ. Его запасы достаточны для того, чтобы газифицировать не только сам Джанкой, но и другие города Крыма. Газ уже широко используется в народном хозяйстве У Джанкоя заканчивается самотечная часть Северо-Крымского канала. Дальше на юго-восток воду в канал подают мощные насосные станции.

Из Джанкоя железная дорога и шоссе почти параллельно идут на юго-запад, пересекая три административных района Крыма: Джанкойский, Красногвардейский и Симферопольский. Вокруг простирается нооглядная степная даль постепенно повышающейся к югу равнины.

Впрочем, для этих мест понятие степь сейчас чисто условное: всюду на десятки километров протянулись сплошные поля зерновых, виноградники, фруктовые сады, плантации эфирноомасличных культур и густые заросли лесополос.

Широкая и прямая автомагистраль идет через зеленый коридор придорожных лесопосадок. Мелькают насаждения гледичии, лоха, абрикоса, береста, черешни.

В том, что деревья могут успешно расти в крымской степи, убеждает лесопарк в Красногвардейском районе, раскинувшийся близ с. Пятихатки (в 6 км к востоку от шоссе). Парк был заложен в 1880 г. в долине р. Салгир и сейчас занимает более 42 гектаров. Здесь растут дуб черешчатый, гледичия, белая акация, ясень, тополь, липа, клен полевой и деревья других пород. Старые дубы достигают 25-27 м высоты. Лесопарк в Красногвардейском районе - прекрасный памятник природы, преобразуемой человеком.

Сразу же за Джанкоем по сторонам автотрассы среди виноградников видны ряды новых добротных домов - это усадьба третьего отделения совхоза «Новоджанкойский». На 85-м км от Симферополя, восточнее автотрассы, - с. Тимирязево, а еще дальше, в 12 км от Джанкоя, у дороги расположилась бензозаправочная станция.

На много километров протянулись колхозные поля, виноградные плантации, и только местами маячат невысокие, словно приплюснутые, древние курганы. Большинство их насыпано еще в эпоху бронзы, некоторые - скифскими племенами. Поздние кочевники - печенеги, половцы, татары - нередко использовали эти же насыпи для погребальных целей (так называемые впускные погребения) и украшали их своими надгробиями - каменными «бабами».

На 26-м км от Джанкоя аллея пирамидальных тополей подводит дорогу к поселку городского типа Красногвардейскому.

Красногвардейское

Поселок расположен к западу от дороги. Это центр одноименного района Крыма. Еще недавно в этом степном районе возделывали только зерновые и технические полевые культуры. Теперь профиль сельского

хозяйства изменился. За последние годы в районе заложено почти 25 тыс. гектаров садов и виноградников.

Далеко за пределами Крыма известны передовые сельскохозяйственные артели Красногвардейского района «Дружба народов» и «Россия».

На 29-м км от Симферополя у восточной обочины автотрассы раскинулось с. Новоандреевка. Это центральная усадьба одного из передовых хозяйств Симферопольского района - колхоза им. Жданова. Четвертая часть его земель занята виноградниками и садами.

Рядом с трассой находится источник (скважина) термальной минерализованной воды (с естественной температурой 39°). На 22-м км - мост через р. Салгир. Самая длинная в Крыму река (232 км) выглядит здесь небольшим водотоком в неглубокой долинке.

Сразу за рекой - с. Рассвет, западнее которого виднеется поселок городского типа Гвардейское. Отсюда до Симферополя рукой подать. Плоская, слегка волнистая равнина центрального Крыма уступает место предгорному холмистому ландшафту. Это покатый северный склон Внешней гряды Крымских гор. Вдали, в синеве, уже видны вершины Главной гряды.

На 9-м км от Симферополя, на пригорке восточнее автотрассы, высятся новые многоэтажные корпуса Крымского сельскохозяйственного института, раскинулись опытные сады и виноградники. Через полкилометра - поворот на Евпаторийское шоссе.

Центральная магистраль приводит в обширную межгорную котловину, где на фоне горы Чатыр-Даг раскинулся областной центр Симферополь.

Путь из Джанкоя в Симферополь по железной дороге несколько короче. Многие поезда идут на юг без остановок на промежуточных станциях Отрадной, Урожайной, Краснопартизанской, Элеваторной.

На 73-м км от Джанкоя - станция Остряково (названа в честь генерала авиации Героя Советского Союза Н. А. Острякова). Отсюда железнодорожная ветка ведет на запад, в Саки и Евпаторию (58 км).

За станцией Остряково - небольшая станция Битумная. Это уже пригород Симферополя.

Симферополь

По долине Салгира железная дорога пересекает Внешнюю гряду. На короткое время открывается вид на город, и вскоре показывается белокаменный красавец - железнодорожный вокзал Симферополя, построенный в 1951 г. по проекту архитектора А. Н. Душкина.

Симферополь - самый крупный город на полуострове, административный, промышленный, культурный и научный центр Крыма. Он расположен на высоте 225-300 м над уровнем моря и занимает обширную котловину в продольной долине между Внутренней и Внешней грядами Крымских гор в том месте, где Салгир прорезает предгорье и выходит на степной простор.

Местность, на которой возник Симферополь, была обитаема человеком еще с палеолита и довольно густо заселена уже в эпоху бронзы и раннего железа. Позднее, в историческое время, на юго-восточной окраине современного Симферополя располагалась столица государства поздних скифов - Неаполь, просуществовавшая более шести веков (III в. до н. э. - IV в. н. э.).

В XVI-XVIII вв. рядом с Неаполем существовало татарское поселение Ак-Мечеть, где жил калга-султан (наместник крымского хана). После присоединения Крыма к России здесь был основан Симферополь, ставший главным городом Таврической области, позднее - губернии. Название Симферополь в переводе с греческого означает «город-собиратель», «город пользы»; оно точно отражает роль и положение города на скрещении путей, ведущих с севера на юг и с запада на восток полуострова.

Промышленность дореволюционного Симферополя - это главным образом мелкие полукустарные предприятия и небольшие, первые в России, консервные заводы по переработке фруктов и овощей.

С годами, по мере развития промышленности, рос и мужал симферопольский пролетариат. Первой важной датой революционной борьбы в городе явилось 5 мая 1901 г., когда рабочие по призыву социал-демократической организации, возникшей в городе в 1900 г., вышли на первомайскую демонстрацию. Об этой первой в Крыму первомайской демонстрации рассказала корреспонденция, помещенная в ленинской «Искре» № 7 за август 1901 г. В последующие годы революционное движение в Симферополе продолжало расширяться.

Симферопольская большевистская организация оформилась в 1917 г., а Советская власть была установлена в городе 13 января 1918 г. Просуществовала она недолго: Крым захватили вначале войска кайзеров-

ской Германии, затем Антанты. В мае 1919 г. в Симферополе вновь образовалось рабоче-крестьянское правительство. Деятельность его прервал захват Крыма контрреволюционными войсками Деникина, а затем Врангеля. Окончательно Советская власть победила в Крыму только в ноябре 1920 г., когда Красная Армия разгромила и сбросила в море белогвардейцев.

За годы довоенных пятилеток облик Симферополя изменился. Вместо маленьких консервных заводов появились крупные. Вступили в строй действующих предприятия машиностроительной промышленности, кожевенно-обувной комбинат, швейные фабрики и т. д. В городе были открыты три высших учебных заведения и много специальных средних учебных заведений. Значительно увеличился жилой фонд. Население города возросло более чем в два раза.

Дальнейшее развитие города прервала война с фашистской Германией. В ночь с 1 на 2 ноября 1941 г. гитлеровцы оккупировали Симферополь. Но, несмотря на жесточайший террор, в Симферополе под руководством Коммунистической партии действовала большая подпольная организация советских патриотов. Она имела радиостанцию, приемники, типографию. Подпольщики были связаны с партизанами и подпольными группами других районов Крыма, осуществляли диверсии в тылу врага, вели пропагандистскую работу.

Симферополь был освобожден войсками 4-го Украинского фронта 13 апреля 1944 г. Трудящиеся Крыма быстро восстановили хозяйство областного центра, и город стал бурно развиваться.

В настоящее время в Симферополе имеется более 80 предприятий. Восстановлены и расширены консервные заводы им. 1 Мая, им. Кирова. Душистые крымские табаки обрабатывает Симферопольский ферментационный завод. На московских и ленинградских парфюмерных предприятиях высоко ценятся розовое, лавандовое и шалфейное масла, которые производит эфирномасличный комбинат.

В разные концы страны и в зарубежные государства шлет свою продукцию завод продовольственного машиностроения им. Куйбышева. В городе работают электротехнический и электромашиностроительный заводы, заводы пластмассовых и резино-технических изделий, стеклотары, железобетонных конструкций, крупная мебельная фирма, один из крупнейших на Украине кожевенно-обувной комбинат, различные фабрики, большой телевизорный завод.

С ростом промышленности увеличилось население Симферополя. Сейчас в нем живет свыше 250 тыс. человек.

Город хорошеет и благоустраивается. Многие улицы реконструированы. На них высятся новые монументальные здания Дома Советов, гостиницы «Украина», Дома профсоюзов, Центрального универмага, Украинского театра и др.

Возведены жилые массивы на проспекте Кирова, вдоль улиц Гагарина, Киевской и Ялтинской. Разбиты новые парки: Детский, Парк цветов, Парк 50

культуры и отдыха в районе улицы Гагарина. В 1967 г. построен стадион «Локомотив», вмещающий более 25 тыс. зрителей.

В Симферополе три крупных вуза: университет, медицинский и сельскохозяйственный институты. Работают филиалы Севастопольского приборостроительного института, Донецкого института советской торговли, много средних специальных учебных заведений, более пятидесяти школ, несколько научно-исследовательских учреждений, в том числе Институт минеральных ресурсов, Всесоюзный институт эфирномасличных культур, «Крым-НИИпроект», филиал проектно-конструкторского винодельческого института, сейсмическая станция Академии наук УССР

Большую научную работу по сбору и изучению материалов о Крыме ведут Крымский отдел Географического общества СССР и областной краеведческий музей.

Русский драматический театр им. А. М. Горького, Украинский музыкально-драматический театр, художественное училище им. Самокиша, телестудия, театр кукол, художественный музей, двенадцать кинотеатров, много Домов культуры, клубов и библиотек – таков неполный перечень культурно-просветительных учреждений города.

С Симферополем связаны имена многих выдающихся людей. В сентябре 1820 г. город посетил А. С. Пушкин. В разные годы здесь побывали А. Мицкевич, К. Н. Батюшков, А. С. Грибоедов, В. А. Жуковский, В. Г. Белинский, Л. Н. Толстой, А. П. Чехов, М. Горький, В. В. Маяковский и другие выдающиеся писатели. В симферопольском театре играл М. С. Щепкин, некоторое время в здании, занимаемом теперь средней школой № 1, жил Д. И. Менделеев, работал в госпиталях великий хирург Н. И. Пирогов, выступал перед учителями города К. Д. Ушинский, учились И. К. Айвазовский, А. А. Спендиаров, И. В. Курчатова, в окрестностях Симферополя проводили исследования выдающиеся ученые-естествоиспытатели П. С. Паллас, Х. Х. Стевен, В. В. Докучаев, А. Е. Ферсман. В Симферополе жил и работал младший брат В. И. Ленина Дмитрий Ильич Ульянов – один из организаторов Советской власти в Крыму.

Симферопольцы бережно хранят память о них: на многих домах установлены мемориальные доски.

СОВЕТУЕМ ПОСМОТРЕТЬ В ГОРОДЕ

Памятник В. И. Ленину – на площади у Дома Советов.

Бюст Д. И. Ульянова – в сквере на ул. К. Либкнехта.

Обелиск в память освобождения Крыма от турецких захватчиков – на площади у пересечения ул. Жуковского и К. Либкнехта.

Памятник А. В. Суворову – на берегу Салгира у здания гостиницы «Украина». Здесь в 1777 г. размещался укрепленный лагерь русских войск, которыми командовал А. В. Суворов.

Памятник борцам за власть Советов в 1918-1920 гг. - в сквере имени Героев революции.

Памятник советским воинам, освободившим Симферополь от фашистских захватчиков, - в сквере Победы.

Памятник А. С. Пушкину - на углу улиц Пушкина и Горького.

Памятник К. А. Треневу - в Парке цветов. Писатель жил и работал в Симферополе.

Раскопки Неаполя скифского - на юго-восточной окраине Симферополя.

СИМФЕРОПОЛЬ - ПЕРЕКОП

Из Симферополя пятью лучами разбегаются в разные стороны Крыма асфальтированные дороги. Этот маршрут ведет на север, к местам героических подвигов советского народа, его боевой и трудовой славы - Перекопу.

От Симферополя до Перекопа около 145 км. За железнодорожным переездом, к востоку от вокзала, видна красивая тополевая аллея, за которой лежат земли старейшего в Крыму ордена Трудового Красного Знамени совхоза «Красный» - экспериментального хозяйства Украинского научно-исследовательского института птицеводства. Коллектив совхоза первым в нашей стране начал бройлерное выращивание цыплят.

Во время фашистской оккупации в «Красном» был концлагерь - место массовых казней мирных советских граждан. По далеко не полным данным, гитлеровцами замучено здесь свыше 12 тыс. человек.

В районе совхоза шоссе пересекает р. Салгир. Долина ее в этом месте перерезает Внешнюю горную гряду, крутые уступы которой хорошо видны слева от дороги. Плотная шеренга пирамидальных тополей и спрятавшиеся за ними поля и сады нового овощеводческого совхоза «Пригородный» уходят вдаль по долине.

На 10-м км от города влево ответвляется дорога. Вскоре здесь начинаются земли областной опытной станции садоводства и отделения степного садоводства Никитского ботанического сада. На 12-м км влево

отходит дорога на Евпаторию.

Растянувшийся по долине Салгира на несколько километров поселок Гвардейское не случайно носит это имя. В апреле 1944 г. здесь шли ожесточенные бои, в ходе которых советские гвардейцы сломили укрепленную оборону гитлеровцев на подступах к Симферополю. В поселке находятся центральные усадьбы областной опытной станции садоводства и передового овоще-молочного совхоза «Гвардейский».

В совхозе сооружен один из крупнейших на Украине тепличный комбинат. Его парники занимают площадь более 50 гектаров. В течение всего года комбинат ежедневно дает не менее 10 тонн свежих овощей, главным образом томатов и огурцов.

За поселком Гвардейским шоссе пересекает железнодорожную линию Остряково-Евпатория. Вокруг - распаханная степь; на карбонатных и южных черноземах земледельцы выращивают озимую пшеницу, ячмень, подсолнечник, сорго, клещевину. Новое в степи - молодые виноградники и фруктовые сады. Оживляют пейзаж лесополосы из белой акации, лоха, гледичии и абрикоса.

На 46-м км справа от дороги с. Трактовое. У самой дороги - памятник воинам Советской Армии, расстрелянным фашистскими захватчиками в декабре 1941 г.

На 91-м км вправо ответвляется дорога на Первомайское. Вдоль улиц высажены деревья и кустарники. Все тротуары заасфальтированы, на центральных улицах - цветники. В поселке имеются ремонтно-технические мастерские Первомайского районного отделения «Сельхозтехника», молокозавод, винзавод и быткомбинат.

За Первомайским к северу следуют села Матвеевка, Ильинка, Воронцовка. На 111-м км - мост через обводненный в этом месте Чатырлык. Чувствуется близость моря. Вода в русле солоноватая, на террасах долины видны выцветы соли.

Шоссе взбегает на Перекопский перешеек - узкий участок суши, расположенный между мелководным Каркинитским заливом Черного моря и Сивашом. Длина перешейка - 25-30 км, а ширина - от 8 до 23 км.

Большие исторические события происходили на перекопской земле. На 115-м км, у южного конца перешейка, расположено с. Ишунь, у которого советские войска вели жестокие бои в гражданскую и Великую Отечественную войну. Величественный монумент из инкерманского камня высится у дороги. На памятнике надпись: «Героям Ишуньских позиций...».

Красноперекопск

На северной окраине Ишуни шоссе пересекает железную дорогу Херсон - Джанкой и через 4 км приводит в Красноперекопск - самый молодой город Крымской области (15 тыс.

жителей). До июля 1966 г. это был поселок, основанный в 1932 г. строителями бромного завода. В 1934 г. на берегу озера Старого - одного из девяти

соленых озер перекопской группы - вступил в строй один из первенцев советской химии. Гитлеровские оккупанты превратили первоклассное предприятие и поселок в груды развалин, но советские люди возродили их.

В послевоенные годы завод вырос в крупное химическое предприятие. Только за годы семилетки число видов выпускаемых химических продуктов увеличилось в три раза. Мало найдется отраслей народного хозяйства, где бы не использовалась продукция красноперекопских химиков. Из рапы перекопских озер добывают бром и его производные, применяемые в фармацевтической, полиграфической и кинофотопромышленности, хлористый магний - ценнейший наполнитель при производстве резины, пластмасс и других материалов, совелит и ньювель - незаменимые теплоизоляционные материалы на тепловых электростанциях и т. д.

Озера Старое и Красное уже не в состоянии обеспечить быстро растущие потребности завода в сырье. Теперь его сырьевой базой стал Сиваш.

Красноперекопский завод связан газопроводом с Джанкойским месторождением природного газа и получает не только местное дешевое топливо, но и исходное сырье для производства органических бромистых продуктов. Пресную воду сейчас в изобилии дает Северо-Крымский канал.

Рядом с бромным заводом развернулось строительство крупного содового завода, который в конце текущей пятилетки вступит в число действующих.

Комплексным использованием рапы Сиваша на красноперекопском заводе положено начало промышленному освоению этой чудесной кладовой большой химии на севере Крымского полуострова.

Из года в год расширяется Красноперекопск. Появились целые кварталы новых пятиэтажных зданий. В районном Доме культуры на общественных началах создан исторический музей перекопской земли. В центре экспозиции - эскиз диорамы «Штурм Перекопа в 1920 году» художника И. Петрова и скульптора Р. Сердюка. На улице Толбухина на братской могиле советских воинов, павших в боях за Перекоп, установлен памятник.

По земле древнего Перекопа прошла трасса Северо-Крымского канала. По сторонам дороги раскинулись рисовые поля.

На 131-м км - с. Рисовое, а в 8 км к северу от него расположен Армянск, основанный в XVIII в. В ноябре 1920 г. части Красной Армии под командованием М. В. Фрунзе форсировали Сиваш и вышли на Литовский полуостров восточнее Армянска.

На месте этого еще не так давно небольшого села, в котором проживает теперь более 15 тыс. жителей, растет новый город с многоэтажными зданиями, парками и садами. Своим ростом поселок обязан строительству здесь крупнейшего в нашей стране завода двуокиси титана. Двуокись титана является исходным продуктом для производства титановых белил, широко применяемых в промышленности.

Севернее Армянска, на 144-м км от Симферополя, шоссе подходит к так называемому Турецкому, а в действительности более древнему рву и валу, от которых происходит русское название перешейка - Перекоп. Длина

вала (по прямой) от Сиваша до Черного моря 8 км, ширина у основания – более 15 м, высота – 8 м. Ров перед северным склоном имеет глубину до 10 м и ширину 20 м. Как свидетельствуют историко-археологические исследования, ров был сооружен около 2 тысяч лет назад. Существует предположение, что он служил каналом, соединявшим Азовское море с Черным.

Немало славных страниц истории русского и украинского народов связано с Перекопом. Неоднократно на перекопской земле бились запорожцы с турецкими захватчиками. Не раз в период русско-турецких войн русские войска преодолевали перекопские укрепления. 14 июня 1771 г. русская армия под командованием В. М. Долгорукова овладела ими и, вступив в Крым, изгнала с полуострова турецких захватчиков.

Дважды Перекоп был свидетелем воинского подвига советских людей: в первый раз – когда Красная Армия, штурмом взяв перекопские укрепления, освободила Крым от Врангеля, второй раз – в годы Великой Отечественной войны.

Восточнее железной дороги на Перекопском валу возвышаются памятники советским воинам. Здесь намечено сооружение величественного мемориала в честь героев Перекопа, павших в годы гражданской и Великой Отечественной войн. В центральной части вала в апреле 1944 г. находился командный пункт 4-го Украинского фронта. Сохранилась землянка Маршала Советского Союза А. М. Василевского и генерала армии Ф. И. Толбухина, на ней установлена мемориальная доска.

Справа от дороги ров и вал выровнены. Здесь разбита площадка, названная «Мирный штурм Перекопа». Аллея из молодых деревьев ведет к руслу Северо-Крымского канала.

Северо-Крымский канал – крупнейшая ирригационная система в Европе. Завершенный строителями участок канала протянулся уже на 317 км.

К концу ленинского юбилейного года строители канала подготовили и ввели в эксплуатацию 118 тыс. гектаров орошаемых земель, в том числе около 30 тыс. гектаров под рис. Воды Днепра уже орошают поля Красноперкопского, Раздольненского, Джанкойского, Красногвардейского, Сакского, Нижнегорского, Советского и Кировского районов.

Канал имеет огромное народнохозяйственное значение. Орошение крымских земель дает возможность получить с них огромное количество разнообразной сельскохозяйственной продукции.

СИМФЕРОПОЛЬ -
САКИ -
ЕВПАТОРИЯ

Из Симферополя на Саки и Евпаторию идут асфальтированное шоссе и железная дорога. По шоссе до Сак 44 км, до Евпатории - 64, а по железной дороге соответственно 58 и 78 км.

От автовокзала дорога лежит по одной из красивейших улиц города - Киевской, мимо Студенческого парка с широкоформатным кинотеатром «Мир», утопающих в зелени корпусов клинической больницы им. Семашко, тенистого детского парка и монументального Дворца пионеров. Перевалив через небольшое возвышение у эфирномасличного комбината, машина спускается в долину Малого Салгира. За рекой простираются новые жилые кварталы города, а дальше - плантации крымской розы, виноградники и молодые фруктовые сады. На 9-м км от Симферополя поворот с московской автомагистрали на Евпаторийское шоссе. Можно выехать и от железнодорожного вокзала.

Первые 15 км вдоль шоссе с левой стороны за зеленой лентой садов тянутся белые известняковые обрывы Внешней гряды Крымских гор. Перевалив через невысокий водораздел между р. Салгир и балкой Тобе-Чокрак, дорога через 15 км приводит в с. Родниково, где рядом с шоссе находится источник с прекрасной чистой водой.

Справа от дороги тянутся поля пшеницы, подсолнечника и виноградники. Весной и ранним летом здесь до самого горизонта плещется зеленое море, вдоль дороги тянутся молодые лесополосы.

На 26-м км показываются строения крупного села Скворцово, которое сла-

вится душистыми дынями и сочными арбузами. В центре села на могиле воинов, погибших в годы Великой Отечественной войны, возвышается обелиск. За селом дорога спускается в балку Тобе-Чокрак, плоское дно которой здесь распаханно и занято преимущественно зерновыми культурами.

На 30-м км – резкий подъем. Открывается вид на обширную волнистую равнину. После небольшого села Чеботарки, где в море зелени утопают здания большой школы-интерната, от шоссе ответвляется дорога на юг в сторону Николаевки, нового быстрорастущего курорта. Другая дорога - на восток от Чеботарки - приводит в с. Геройское. Близ села - памятник на могиле восьми Героев Советского Союза, погибших в неравном бою с фашистами в апреле 1944 г.

Далее на запад дорога идет вдоль садов, мимо молодых тополей, зеленых квадратов огородов, виноградников совхоза «Саки». Это крупное хозяйство снабжает крымские курорты овощами, картофелем, ягодами, фруктами, виноградом, молоком. Овощи здесь выращивают круглый год. На полях совхоза ведут научно-исследовательскую работу по овощным культурам ученые Крымского сельскохозяйственного института им. М. И. Калинина и проходят производственную практику студенты.

Саки

Саки (24 тыс. жителей) - город, районный центр и старейший в нашей стране грязевой курорт. Он находится в 6 км от берега моря на северо-восточном берегу соленого Сакского озера. Длина озера - 5 км, ширина - от

0,5 до 2 км, площадь около 1085 гектаров. От моря оно отделено гравийно-песчано-ракушечной пересыпью длиной 2 км и шириной от 400 до 650 м. Наибольшая глубина озера около метра. Возникло оно в результате затопления морем устьев двух крупных балок и последующего отделения образовавшегося залива от моря пересыпью. Для поддержания постоянного химического состава рапы озеро разделено земляной перемычкой на две части и отделено дамбами от впадающих в него вод из балок. Большая часть озера (западный бассейн) - сырьевая база химического завода, а меньшая (восточный бассейн) используется в лечебных целях. Берега озера обрывисты и сложены из красно-бурых глин с прослоями конгломерата и песчаника. Археологи находят здесь следы античных и средневековых поселений.

Сакское озеро - подлинная кладовая рапы и целебного ила («грязи»). Рапа представляет собой концентрированный раствор морских солей, преимущественно поваренной, хлористого магния и калия, йодистого натрия, бромистого магния и других. Содержание солей в рапе озера достигает 15-25 процентов.

Лечебная грязь залегает непосредственно под рапой. Это нежная на ощупь, маслянистая, густая, вязкая черная масса с запахом сероводорода.

В состав ее входят вода, различные нерастворимые вещества, соли и остатки разложившихся животных и растительных организмов. Слой грязи, утолщаясь к середине озера, достигает в центре 2-2,5 м. Под ним - пласт в виде линзы донной поваренной соли. Средняя толщина 1,7 м. Под солью находятся серые илы и, наконец, красно-бурые глины, слагающие коренное ложе котловины озера.

Еще в далеком прошлом были известны целебные свойства грязи (ила) Сакского озера, и местное население пользовалось ею самым примитивным способом.

В 90-х годах прошлого столетия вокруг пробуренного в Саках артезианского колодца был заложен обширный парк, вырыты пруды. Сейчас разросшийся, густой парк - одна из достопримечательностей курорта.

В санаториях им. В. И. Ленина и Министерства обороны СССР успешно применяется грязе- и водолечение. В лечебных целях используется и прекрасный песчаный пляж на морском берегу, Грязью лечат костно-суставные, гинекологические, кожные, нервные заболевания, последствия военных травм. Практикуется также лечение рапой и минеральной водой, поступающей из скважины, пробуренной на берегу Сакского озера.

Из рапы Сакского и Сасык-Сивашского озер на Сакском химическом заводе, основанном в 1916 г., извлекают ценные химические вещества, применяемые в медицине, сельском хозяйстве, металлургической, строительной, химической, стекольной, пищевой и фотопромышленности.

Наряду с химической, в Сакском районе развита также промышленность строительных материалов и пищевая. Имеется три винзавода, способных переработать свыше 25 тыс. тонн винограда за сезон, и несколько консервных заводов. В ряде хозяйств построены холодильные хранилища для фруктов.

Саки - центр крупного сельскохозяйственного района. Здесь выращивают пшеницу, ячмень, овес, подсолнечник, лен-кудряш, овощи. Важное место в хозяйстве занимает животноводство, особенно птицеводство. Большое развитие получило виноградарство и садоводство. В степи, где раньше деревцо было редкостью, теперь около 13 тыс. гектаров занято виноградниками и более 2500 - садами. Из года в год в районе увеличиваются орошаемые площади. Сейчас они достигают почти 9 тысяч гектаров. Большая часть этих площадей используется под овощные культуры, картофель и ягоды. В 1971 г. на поля района пришла большая вода из Черноморской ветви Северо-Крымского канала. Это позволит почти удвоить орошаемые площади и обеспечить водой ряд населенных пунктов.

СОВЕТУЕМ ПОСМОТРЕТЬ

Курортный парк с прудами и фонтанами, с чудесным «Лебединым озером».

Краеведческий музей, расположенный в курортном парке. Экспозиция музея знакомит с особенностями природы, историей и перспективами развития курорта и хозяйства района.

Обелиск в честь жителей города Саки, павших в боях за Родину в период Великой Отечественной войны, и памятник на братской могиле советских воинов (в курортном парке).

Сакское соленое озеро. Здесь можно ознакомиться с добычей лечебной грязи и гидротехническими сооружениями.

Евпатория

Оставив позади Саки, машина мчится дальше на запад, к Черному морю. Прохладное дыхание его ощущается сразу за Саками, а мимо проносятся стройные ряды деревьев, за ними расстилаются бескрайние поля.

На 51-м км справа от дороги видно село Прибрежное с большими корпусами совхоза-техникума, а слева - Прибреженский механизированный песчано-гравийный карьер. Впереди - серо-желтая пересыпь, которая прильнула к сверкающей на солнце голубой равнине моря.

Дорога проходит по пересыпи, отделяющей озеро Сасык-Сиваш от моря. Это озеро одно из обширнейших соляных озер Крыма. Площадь его - около 7100 га, ширина вдоль пересыпи - 11 км. По происхождению котловина озера - затопленные расширенные устьевые части пяти крупных балок: Богайской, Мамайской, Тюменской, Айдарской и Темешской, в прошлом соединенных с Черным морем. Время возникновения пересыпи пока не установлено, но считают, что в геологическом отношении это молодое образование. По данным археолога П. Н. Шульца, проводившего раскопки у железнодорожной станции Прибрежной, пересыпь возникла не позже второго тысячелетия до н. э.

Благоприятные условия добычи соли из Сасык-Сиваша, близость его к евпаторийскому морскому порту способствовали развитию здесь, начиная со второй половины прошлого века, промысла поваренной соли. Добывается она бассейновым способом. В настоящее время рассолы, оставшиеся после извлечения поваренной соли, подаются по рапопроводу на Сакский химический завод для дальнейшей переработки. Крупный соляной промысел виден справа от дороги на 59-60 км. Обращают на себя внимание длинные кагаты соли, погрузочно-разгрузочные площадки, дамбы, разделяющие солесадочные бассейны.

Шоссе идет по пересыпи вдоль чудесного пляжа, летом всегда переполненного отдыхающими. И как напоминание о том, какой ценой завоевано сегодняшнее счастье народа, стоит здесь памятник морякам-десанникам, погибшим в боях с немецко-фашистскими захватчиками 5 января 1942 г.

Перед въездом в город на берегу моря раскинулся новый большой благоустроенный пляж. Здесь к услугам отдыхающих имеются столовые,

магазины, камеры хранения, навесы, спортплощадки. У пляжа - палаточный городок и лагерь автомобилистов - филиал пансионата «Новый пляж». Скоро на пересыпи возникнет целый комплекс капитальных сооружений нового санаторного городка.

Евпатория протянулась вдоль низкого песчаного берега Евпаторийского залива от озера Сасык-Сиваш на востоке до санатория «Чайка» на западе. Длительный купальный сезон - с конца мая до начала октября, отличный пляж, рапа и лечебная грязь Мойнакского озера определили значение Евпатории как всесоюзного детского климатического и бальнеологического курорта. Здесь широко применяется закаливание здоровых детей и лечение страдающих рахитом, костно-суставным туберкулезом, последствиями полиомиелита, ревмокардитом, заболеваниями верхних дыхательных путей и периферической нервной системы.

Но здесь лечатся не только дети. На курорте успешно лечат и взрослых больных, страдающих болезнями опорно-двигательного аппарата, гинекологическими, нервной системы, внелегочным туберкулезом и другими.

В последнее время к природным целебным силам курорта прибавилась термальная минеральная вода. Источники ее вскрыты бурением на берегу Мойнакского озера и на территории санатория «Чайка». Вода поступает с глубины 820 м. Температура ее +39°.

Как показали многолетние археологические раскопки, близ санатория «Чайка» существовала древнегреческая пригородная усадьба или, быть может, небольшая торговая фактория. Остатки ее перекрыты развалинами раннескифских, а затем и раннесредневековых сооружений. Раскопки дают наглядное представление об исторической периодизации всего побережья к северо-западу от Херсонеса, где в ряде мест установлена аналогичная картина. Вся эта местность была некогда основной частью хоры (подчиненной области) Херсонеса Таврического.

Курорт сравнительно молод. Только в 80-х годах прошлого столетия у Мойнакского озера была построена первая крохотная грязелечебница. Расцвет курорта начался после Великой Октябрьской социалистической революции.

Евпатория - город древний. На месте курортной части его еще с конца VI в. до н. э. существовал греческий город Керкинитида. Во II в. до н. э. Керкинитидой овладели сначала скифы, а затем в конце II в. войска понтийского царя Митридата Евпатора. В III-IV вв. н. э. город погиб под ударами кочевых орд. Возрожденный в эпоху раннего средневековья, город в XIII в. был захвачен татарами, а в 1475 г.- турками. Назывался он Гёзлёв (в русских источниках - Козлов), наряду с Кафой (Феодосией) был одним из крупнейших центров работорговли в Крыму.

После включения Крыма в состав России городу в 1785 г. было дано название Евпатория. В Крымскую войну 1853-1856 гг. Евпатория пережила оккупацию англо-франко-турецкой десантной армии.

В 1918-1919 г. здесь активно работал в подпольной большевистской организации Дмитрий Ильич Ульянов - младший брат В. И. Ленина.

Сегодняшняя Евпатория (58 тыс. жителей) - значительный культурный и промышленный центр, морской порт. В городе около 20 общеобразовательных школ, медицинское и мореходное училища, музыкальная школа, училища по подготовке специалистов-бурильщиков нефтяных и газовых скважин и механизации сельского хозяйства, много клубов и библиотек. Работают заводы: железобетонных изделий, рыбообрабатывающий, винодельческий, молококомбинат, мебельная фабрика и другие предприятия.

На курорте более 20 санаториев, в том числе 15 детских, 4 дома отдыха, 5 пансионатов, курортные поликлиники для взрослых и детей, где лечение проводится по курсовкам. Летом открывается до 30 оздоровительных пионерских лагерей. Сотни тысяч трудящихся отдыхают в Евпатории без путевок. Евпатория и в дальнейшем будет специализироваться как детский курорт.

Город-курорт растет, раздвигает свои границы. Еще десять лет назад лишь в чертежах были евпаторийские Черемушки - западная часть города. А теперь здесь в благоустроенных многоэтажных домах живет более 25 тыс человек. Город перешагнул через ограничивавшее его с запада Мойнакское озеро. Здесь создается детская республика - евпаторийский Артек. Уже высятся корпуса нескольких пионерских лагерей.

Еще благоустроеннее и зеленее станет Евпатория в ближайшие годы. Будет завершена ее газификация, сооружен водопровод, благодаря чему город будет получать воды втрое больше, чем сейчас.

СОВЕТУЕМ ПОСМОТРЕТЬ

Краеведческий музей - ул. Ленина, 2.

Памятник русским воинам, павшим 5 (17) февраля 1855 г. в сражении под Евпаторией. Возле ж.-д. станции Евпатория-товарная.

Памятник коммунарам, расстрелянным белогвардейцами в 1918-1919 гг. В саду Коммунаров (ул. Революции).

Памятник партизанам отряда «Красные каски», павшим в борьбе против интервентов и белогвардейцев в 1919 г. У каменного карьера Мамайских каменоломен.

Памятник Герою Советского Союза генерал-майору авиации Н. А. Токареву, погибшему в воздушном бою близ Евпатории 30 января 1944 г. На Театральной площади.

Памятник морякам-десантникам. На Новом пляже.

Братское кладбище жертв фашистского террора - в районе железнодорожного вокзала. На кладбище похоронено 12 560 мужчин, женщин, детей.

Мечеть Джума-Джами - памятник архитектуры XVI в. - по ул. Революции, 36.

Археологические раскопки древнегреческого поселения IV-III в. до н. э. и скифской крепости II-I вв. до н. э. Близ санатория «Чайка».

Дорога из Евпатории на северо-запад Крыма начинается у железнодорожного вокзала. Сразу за городом однообразный степной пейзаж оживляют молодые сады, огороды, а дальше по обе стороны дороги лишь широкая волнистая степь. Островками среди моря посевов кажутся проплывающие мимо селения Ромашкино, Колоски, Воробьево.

Вокруг все зримей вырисовываются ростки нового - интенсификация и специализация сельскохозяйственного производства. У находящегося слева от шоссе с. Ромашкино (колхоз «Путь к коммунизму») появились белоснежные корпуса птицефермы. Специализированное хозяйство ежегодно дает миллионы яиц, сотни центнеров птичьего мяса.

Чем дальше, тем обширнее становятся посевы зерновых, а вскоре впереди появляется и белесая полоска воды озера Донузлав. Форма озера напоминает извилистую реку шириной до 9 км в низовье и лишь несколько сот метров в верховье. В южной части озера вода соленая, а в верховье почти пресная. В связи с этим здесь очень богатая плавневая растительность и разнообразное птичье население. В прошлом в камышах водились даже дикие свиньи. На это указывает название озера: Донузлав - «кабанье гнездо».

Озеро врезается в глубь суши на 27 км. Некогда это было низовье впадавшей в море реки. Позже, при опускании побережья, море его затопило. Образовавшийся таким образом залив постепенно отделился песчаной

пересыпью от моря и превратился в озеро.

В 1934 г. неподалеку от с. Поповки у восточного края Донузлавской пересыпи открыто древнее городище, а у западного края - укрепление Беляус. Оба они, очевидно, прикрывали дорогу, проходившую по пересыпи, или охраняли вход в Донузлавский лиман, пересыпь которого к тому времени, возможно, еще окончательно не сформировалась или же была прорезана каналом. На вероятную связь озера с морем указывают предметы, найденные в море против канала, прорытого в 1961 г. через пересыпь: греческие амфоры IV-III вв. до н. э., якорь весом около 200 кг с отломанной лапой, несколько искореженных свинцовых листов, три бронзовых гвоздя из корабельной обшивки и др.

За Донузлавом лежит своеобразный по природно-хозяйственным условиям Тарханкутский полуостров, или Тарханкут. Слово «Тарханкут» состоит из монгольского слова «тархан» и украинского «кут» - угол. Слово «тархан» обозначает «освобожденный от податей». До присоединения Крыма к России в этом углу полуострова были сосредоточены владения освобожденных от податей татарских духовных лиц. Слово «кут», очевидно, прибавлено крепостными крестьянами помещика Попова, переселенными сюда в конце XVIII в. с Украины.

До Великой Октябрьской социалистической революции Тарханкут из-за хозяйственной отсталости, вызванной сравнительно малой продуктивностью земель, редкой заселенностью и отдаленностью от основных центров Крыма, считался крымской «Камчаткой».

В годы Советской власти на Тарханкуте, территориально вошедшем в Черноморский район Крымской области, особого развития достигли зерновое хозяйство, мясо-шерстное животноводство и виноградарство. В последнее время Тарханкут стал привлекать к себе пристальное внимание. Его народнохозяйственное значение увеличилось благодаря строительству здесь обводнительно-оросительных систем Северо-Крымского канала, а также найденным промышленным месторождениям газа и наличию больших запасов строительных и флюсовых известняков. На его побережье намечается большое курортное строительство.

Климат Тарханкута умеренно теплый, с жарким летом и мягкой влажной зимой. Лето ясное, тихое. В связи с мягкостью климата и быстрым прогреванием мелководных бухт купальный сезон здесь начинается почти на полмесяца раньше, чем где-либо в Крыму.

Поверхностными водами Тарханкут беден. В каком бы направлении вы ни пересекали полуостров, перед вами нигде не блеснет на солнце серебристая змейка речки или ручейка. Нет на Тарханкуте и пресноводных озер, есть только соленые. Единственный источник водоснабжения - подземные воды, добываемые зачастую со значительной глубины - около 100 м. Но запасы подземных вод не так уж велики. Вот почему сооружение Северо-Крымского канала имеет для Тарханкута большое, жизненно важное значение.



В Крымском заповеднике. (Олененок.)

Город Алушта – один из курортных центров Крыма.





Водопад Джур-Джур.



Фрунзенское. Курортный пляж.



Ялта. Обелиск в честь ленинского декрета «Об использовании Крыма для лечения трудящихся».



Ливадийский дворец. В 1925 г. здесь был открыт первый в истории крестьянский курорт.



Здравница українських металургів - санаторій «Запоріжсталь».

Северо-западный Крым.
Джангульское побережье.




В детском санатории
«Солнечный»
(Евпатория).





Туристскими тропами.




Юго-западный Крым. Карстовый колодец.



Бахчисарай. Ханский дворец.



Уголок Никитского сада.



Симеиз.
Скала
Дива.




Таврский «каменный ящик» на горе Кошка.
Вблизи Белогорска. (Ак-Кая.)





По местам партизанских боев. (Зуйские леса.)




Генуэзская крепость в Судаке.



В краю скалистых вершин. (Кара-Даг.)



Древовидный можжевельник в селе Новый Свет.



Виноградники совхоза «Коктебель».

Еще недавно Тарханкут производил впечатление полупустынной степи. А сейчас сразу за Донузлавом раскинулись виноградники, сады, лесополосы, площадь которых в Черноморском районе в настоящее время достигает почти 6000 гектаров. Слева, вдали от дороги, тянутся виноградники и сады колхоза «Путь Ленина» и совхоза «Прибрежный». В совхозе свыше 1500 гектаров виноградников, а скоро их будет около 2300 гектаров. Быстро растет усадьба: построены школы, больница, детский сад и ясли, виноградохранилище с холодильной установкой, сооружается винзавод, большой винный подвал. Ежегодно отсюда отправляют яблоки, груши, столовые сорта винограда труженикам Москвы, Ленинграда, Донецка, Саратова и других городов нашей Родины.

За Донузлавом дорога разветвляется: левая ведет в с. Громово и далее в Оленевку, а правая - в села Кировское и Межводное.

По пути в с. Оленевку следует посетить высящиеся над морем в нескольких километрах к югу от с. Мелового живописные 30-40-метровые обрывистые известняковые мысы - Большой и Малый Атлеш.

На Малом Атлеше привлекает внимание исполинский туннель, пробитый волнами в толще мыса. На Большом Атлеше примечательна громадная арка и ведущая к воде крутая выдолбленная двух-маршевая лестница. Побережье между Большим и Малым Атлешем, протяженностью 4 км, изобилует пещерами, гротами, своеобразными водяными мельницами, нагромождениями глыб. Белоснежные береговые обрывы, желтые пляжи маленьких уютных бухточек, голубизна неба и моря, зеленоватые благодаря отраженному от поверхности воды лучам солнца пещеры необыкновенно живописны.

Ясные и ласковые в штиль, эти берега становятся мрачными и суровыми в непогоду. Подхлестываемые ветром волны с грохотом врываются в пещеры и гроты, дробятся о береговые скалы, наполняя воздух мелкой водяной пылью. И над вздыбленным морем с криком носятся птицы.

Дикие каменные громады Атлешей привлекли внимание работников кино. Здесь снимали короткометражный кинофильм «Мыс Тарханкут» и многие кадры художественного фильма «Тамань» (по повести М. Ю. Лермонтова). Эти места облюбовали аквалангисты. Летом 1966 г. на Атлешах побывала группа спортсменов донецкого клуба любителей подводных исследований «Ихтиандр». В специально сооруженном домике они провели на глубине моря трое суток.

После осмотра Большого Атлеша можно отправиться на центральную усадьбу колхоза «Маяк» - в с. Оленевку (до нее 4 км). Живописная Оленевка находится в двух километрах от моря на берегу соленого озера Караджа. Очертания морского берега в районе села напоминают рыбий хвост. Южный выступ его - мыс Тарханкут, северный - мыс Кара-Мрун (Черный нос). Между ними расположены Караджинская бухта и отделенные от нее широкой песчано-ракушечной пересыпью озера Караджа, Большой и Малый Кипчак. На северном берегу озера Караджа обнаружены руины оборо-

нительных стен, жилых построек античного поселения IV в. до н. э. - III в. н. э.

Мыс Тарханкут пользуется у моряков печальной славой. В прошлом не раз у его берегов в туманную и штормовую погоду происходили кораблекрушения. После очередной катастрофы в 1837 г. на мысе был сооружен маяк, а в 1874 г. при нем основана метеорологическая станция.

На мысе Кара-Мрун до недавнего времени высились стены сожженного немецко-фашистскими захватчиками красивого двухэтажного здания - бывшего помещичьего дома Попова. Он был возведен в 80-х годах прошлого века из местного камня. В настоящее время дом восстановлен и вошел в комплекс сооружений пансионата «Солнечная долина». С 1966 г. в нем отдохнуло около 5 тыс. московских машиностроителей.

Из Оленевки можно совершить экскурсию в один из интереснейших уголков степного Крыма - на завораживающее своей дикой красотой Джангульское оползневое побережье. Вдоль высокого известнякового обрыва тянутся образцовые оползнями ступени, а над ними - окруженные осыпями и обвалами, задрапированные плющом белые и светло-серые оползневые останцы в виде столбов, пирамид, полуразрушенных башен, крепостных стен. На оползневых террасах, где сохранились еще остатки почвенного покрова, видны куртины белойойлочной полыни, кустики сиренево-зеленого чабреца, плотные дернины типчака, полуметровые стебли асфоделины с золотисто-желтыми цветами, плещущиеся, как море, лужайки ковыля. В узких проходах между оползневыми глыбами часты густые заросли сумаха, бузины, крушины, ежевики, барбариса; в одиночку и группами растут дикая яблоня, дикая груша. Под пологом кустов поднимаются высокие травы: спаржа, василистник, ежа сборная, местами - катран коктейльский, достигающий в высоту более двух метров. В наиболее затененных местах находят приют даже настоящие лесные растения - аронник со стреловидными листьями, папоротник, фиалка.

Разнообразен и животный мир Джангуля. Особенно богат мир пернатых. Весной и осенью - во время перелета - их останавливается на отдых до 90 видов.

Машина, идущая по дороге на Межводное, поднимается на Меловой увал, и впереди открывается обширная тарханкутская степь. Свежий, напоенный запахом полевых цветов воздух врывается в окна машины, приятно щекочет ноздри. На увале дорогу обступают разведочные буровые вышки, которые стали сейчас неотъемлемой частью тарханкутского пейзажа. Дорога постепенно спускается в Дозорненскую котловину, разделяющую Меловой и следующий за ним Оленевский увалы. Индустриальный вид придают пейзажу сооружения промысловой газораспределительной станции, где газ, поступающий из месторождения, очищают от попутных нефтепродуктов, «усмиряют», так как он идет из скважины с большой скоростью, и подают в газопровод. Природный газ уже пришел в Евпаторию, Саки, Симферополь и Севастополь. Скоро его подадут в Ялту. Только газ Глебовского месторождения позволит сэкономить около 6 млн. тонн

угля. Для перевозки такого количества угля потребовался бы железнодорожный состав длиной от Симферополя до Москвы. Подсчитано, что замена угля газом этого месторождения дает государству свыше 40 млн. рублей чистой прибыли.

К 1971 г. на Тарханкуте выявлено 8 месторождений газа с общим запасом в 9,3 млрд *куб. м* и 1,8 млн *куб. м* конденсата. Крупнейшие из них - Глебовское, Задорненское и Западно-Октябрьское. Из Глебовского и Задорненского месторождений уже поступило в города Крыма свыше 3 млрд *куб. м* газа.

Из Дозорненской котловины дорога взбегаает на Оленевский увал. Ско-ро степь здесь огласится тяжелым гулом моторов: начнется сооружение Черноморского канала, воды которого напоят влагой около 15 тыс. гектаров земли.

Отсюда дорога приводит в с. Кировское, на центральную усадьбу совхоза «Кировский», утопающую в зелени садов и парков, а дальше на берег Ярылгачской бухты в с. Межводное. В селе этом есть благоустроенный пляж, столовая, гостиница.

Межводное стоит на месте большого, некогда укрепленного древнегреческого поселения со святилищем Геракла. На территории села археологами найдена скульптура II в. н. э. - отдыхающий Геракл. Герой изображен в виде грузного пожилого атлета, полулежащего на львиной шкуре с канфаром (сосуд для вина) и кабаньей головой в руках и палицей сбоку. Археологические раскопки укрепленной античной усадьбы ведутся на берегу озера Сасык (Панского), южнее Межводного. Такие же памятники - поселения, усадьбы, а также клеры (размежеванные рядами камней земельные наделы) разбросаны по всему Тарханкуту. В руки исследователей поступает обильный материал, очень важный для разработки проблемы хозяйственных и политических взаимоотношений и культурно-этнического взаимодействия местных, прежде всего скифских, племен с населением греческих колоний.

Дальше через земли совхозов «Дальний» и «Славное» дорога опять приводит на берег моря в с. Стерегущее. Здесь отличный песчано-ракушечный пляж, лечебные грязи Бакальского озера, а недавно открыт источник минеральной воды типа куюльницкой. В недалеком будущем здесь возникнет крупный курорт. Уже сейчас в Стерегущем работает пионерский лагерь «Рубин», возведены многоэтажные здания дома отдыха, благоустраивается пляж.

Из Стерегущего можно продолжить путь через Раздольное и Воронцовку в город крымских химиков - Красноперекопск.

ЕВПАТОРИЯ - НИКОЛАЕВКА - СЕВАСТОПОЛЬ

Первые километры пути из Евпатории на Саки тянутся по песчаной пересыпи, отделяющей соленое озеро Сасык-Сиваш от моря. Через 13 км дорога разветвляется: одна идет на восток, в Саки, а другая на юг. Через 1,5 км она взбегает на Сакскую пересыпь длиной 2 км. Здесь можно ознакомиться с морским каналом и шлюзами, при помощи которых регулируется питание озера морской водой. Затем путь лежит мимо высохшего Балашовского озера и крупного механизированного песчано-гравийного карьера к расположенному в 4 км к югу озеру Кизил-Яр.

В районе Кизил-Яра во время Крымской войны в начале сентября 1854 г. высадилась 62-тысячная экспедиционная армия Англии, Франции и Турции. 7(19) сентября союзники двинулись к Севастополю, главной базе Черноморского флота.

К Кизил-Яру можно проехать из Евпатории через Саки по Михайловской дамбе, пересекающей восточную часть Сакского озера. От лежащего на противоположном конце дамбы с. Михайловки до с. Ивановки 6 км. Дорога проходит по землям совхоза «Саки».

Из Ивановки лучше всего отправиться по дороге, идущей вдоль южного берегового склона Кизил-Яра, к морю, до которого около 7 км. Отсюда открывается живописный вид на озеро, море, зеленые поля. Следуя дальше вдоль высокого морского берегового обрыва на юг, через 2,5 км вы достигнете небольшого соленого озера Богайлы, которое образовалось в результате размыва морем водораздела между

устьями балок Сухой и Богайлы. Здесь намечено создать курорт.

Николаевка

Проехав 6 км по Богайской пере-
сыпи и грунтовой дороге вдоль высо-
кого морского берегового склона, мы
окажемся в большом селе Николаев-
ке. Справа от дороги - море, а слева -
равнина, занятая посевами зерновых,
подсолнечника, плантациями табака, бахчами, виноградниками. Вдоль
берегового обрыва тянется песчано-гравийно-галечниковый пляж. Вода у
берега прозрачная, дно пологое, устланное многоцветной галькой, гравием.
В слагающих берега конгломератах часто находят довольно хорошо
сохранившиеся кости мастодонтов, гиппарионов - предков современных
лошадей.

Основали Николаевку бывшие участники первой обороны Севастополя
- черноморские моряки, которые после окончания Крымской войны вырыли
первые землянки и поселились здесь, на берегу моря у родника Николов
ключ. С того времени и пошла история Николаевки.

Сейчас в Николаевке находится центральная усадьба колхоза «Путь
Ленина» - крупного хозяйства.

Николаевка - быстро растущий курорт на западном берегу Крыма. В
1958-1959 гг. здесь появился первый дом отдыха. Его построили харьков-
ские машиностроители. Позже выросли благоустроенные корпуса пансио-
ната «Укрсельэлектростроя». Рядом расположились пионерский лагерь,
спортивно-туристский лагерь областного совета спортивного общества
«Авангард», база летнего отдыха пенсионеров и др. Благоустраиваются
прибрежная зона, пляжи.

30 октября 1941 г. расположенная в районе Николаевки 54-я береговая
батарея под командованием лейтенанта И. И. Заики открыла огонь по
фашистским танкам и мотопехоте. Исторические залпы батареи положили
начало легендарной 250-дневной обороне Севастополя. Три дня вели
неравный бой с противником артиллеристы. Они не сложили оружие и
тогда, когда батарея была окружена врагом. Погибшие в этом бою герои
похоронены в братской могиле, на которой установлен памятник.

Николаевка богата революционными и боевыми традициями. В память
односельчан, павших за Родину в годы гражданской и Великой Отечествен-
ной войн, в центре села воздвигнут обелиск, у подножия его горит вечный
огонь.

В 8 км южнее Николаевки на берегу моря, в устье р. Западный Булга-
нак, расположено с. Береговое, а еще через 6 км на правом берегу р. Аль-
мы - молодой курорт Песчаное. Берег моря здесь обрывистый; пляж узкий,
песчано-гравийный.

Долина Альмы сплошь занята фруктовыми садами, огородами. Издав-
на известна она своими яблоневыми садами. Правый склон долины широ-
кий, пологий, низкий, а левый высокий и крутой, заканчивающийся далеко

выступающим в море мысом Лукулл. Обрывы левого борта долины, сложенные красно-бурыми глинами и конгломератами, величественно поднимаются над ярко-зеленой лентой садов долины. В последнее время на склонах ее сделаны террасы, на которых посажены сосны. Пройдет время, и корни сосен закрепят склоны долины, а хвоя насытит чистый солончатый морской воздух приятным смолистым запахом. В Песчаном имеется межколхозный дом отдыха им. 40-летия Октября, пансионат ВМФ, пионерский лагерь. Над лагерем ведутся раскопки большого позднескифского городища Устьальминского и некрополя первых веков нашей эры.

В нескольких километрах на восток от Песчаного расположено с. Вилино, названное в честь генерал-майора авиации И. П. Вилина, погибшего смертью храбрых 19 апреля 1944 г.

В период Крымской войны, 8 (20) сентября 1854 г., на р. Альме произошло кровопролитное сражение между русской армией и объединенными силами союзников, ставшее прологом героической обороны Севастополя. На возвышенном левом берегу реки, напротив с. Вилино, находится братское кладбище воинов, павших в Альминском сражении.

Из Вилино дорога вдоль полей и виноградников ведет на юг к с. Угловому, а оттуда в Качинскую долину, к с. Орловке. Орловка, находящаяся недалеко от моря (близ села отличный песчаный пляж), лежит на шоссе Кача - Северная сторона.

С 1910 по 1941 г. в Каче находилась первая в нашей стране школа военных летчиков, воспитавшая несколько поколений отважных защитников Родины. Сейчас авиаучилище находится в Волгограде, но по-прежнему называется Качинским.

Дорога из Качинской долины на Северную сторону проходит по местам, где до нашего времени сохранились следы ожесточенных боев 1941-1942 гг. - десятки железобетонных дотов, остатки окопов и траншей.

На Северной стороне следует посетить братское кладбище участников первой обороны Севастополя, на котором похоронено более 127 тысяч солдат, матросов и офицеров. Рядом - могилы советских воинов, погибших в годы Великой Отечественной войны.

СИМФЕРОПОЛЬ - СЕВАСТОПОЛЬ

Симферополь связан с городом-героем Севастополем двумя дорогами: железной и шоссейной. Наше путешествие пойдет по шоссе. Проложено оно в 60-х годах прошлого столетия и начинается на юго-западной окраине Симферополя. Сразу за городом справа возвышаются довольно крутые юго-восточные склоны Внешней горной гряды, у подножия которой расположился корпус известной птицефабрики «Южная». Хозяйство это большое. Здесь механизированы почти все процессы производства: приготовление и раздача кормов, подача яиц на сортировочные столы, уборка помещения и пр.

Вскоре дорога спускается в долину р. Западный Булганак. Справа на холме возвышается белый обелиск, установленный на братской могиле революционных матросов и рабочих Севастополя, павших в бою с белогвардейскими бандами в январе 1918 г.

Дальше дорога проходит через с. Чистенькое - центральную усадьбу колхоза «Советская Украина» Симферопольского района.

Слева от дороги видны пологие северо-западные склоны холмов предгорья - Внутренней, или второй, гряды. Они почти сплошь распаханы, и только на самых вершинах сохранились небольшие участки лесов и кустарников. Здесь начинается пояс дубовых лесов Крымских гор. Дубняк занимает 60 процентов площади всех лесов Крыма. Дубы в крымских лесах низкорослые, хотя есть отдельные экземпляры величественные и красивые. Встречаются также грабинник, рябина, вяз, груша

лохостливая, кизил, лещина, а дальше к западу - крымская сосна, можжевельник. На опушках много шиповника, терна.

За Чистеньким расположены большие скифские городища III в. до н. э. - первых веков н. э.: Залесье (по имени ближайшего совхоза), Таш-Джарган (по названию средневекового поселения на той же территории), Змеиное (по названию связанной с ним пещеры, где было открыто древнее подземное святилище).

В 10 км от Симферополя дорога заметно спускается вниз, в долину р. Альмы. Альма - самая длинная (86 км) среди рек, берущих начало на северном склоне Главной гряды и впадающих в Черное море. Летом она часто пересыхает, немного воды в ней и зимой. И только в период таяния снегов в горах, а также после сильных летних ливней количество воды значительно увеличивается и река выходит из берегов. Для регулирования стока рек и для использования паводковых вод в засушливый период строятся водохранилища. На Альме их три. Два - справа от шоссе, одно - слева. Третье - Партизанское водохранилище - находится у юго-восточного подножия Внутренней гряды около с. Партизанского. Это второе по величине водохранилище в Крыму. Площадь его 290 гектаров, емкость 34,5 млн куб. м.

Дорога туда отходит влево от Севастопольского шоссе на 13-м км за с. Приятное Свидание.

За Приятным Свиданием ландшафт меняется: по обе стороны дороги, словно бесчисленные часовые, вытянулись стройные вековые тополя, за ними раскинулись фруктовые сады. Домики с. Новопавловки утопают в зелени. Это владения совхоза имени Чкалова. Совхоз, отметивший в 1970 г. свой полувековой юбилей, является одним из крупнейших плодовых хозяйств области. В нем выращивают известные всей стране замечательные сорта яблок и груш. Уже в начале лета отсюда далеко за пределы Крыма отправляют ящики с ранней клубникой и черешней.

Здесь трудятся известные садоводы Герой Социалистического Труда Н. Г. Гржибовский и К. Д. Лукьянов. Они применили новый способ обрезки плодовых деревьев, чем и добились высоких урожаев и ликвидации периодичности плодоношения.

Сорта яблок Ренет Симиренко, Ренет шампанский, Сары-Синап, выращенные садоводами совхоза им Чкалова, отмечены на международных выставках золотыми медалями.

В с. Новопавловке справа у дороги привлекает внимание скульптура советского солдата. Она установлена на братской могиле советских воинов, павших в боях за Родину в период гражданской и Великой Отечественной войн.

Чуть дальше влево от шоссе отходит дорога, которая ведет в Крымскую астрофизическую обсерваторию АН СССР. Обсерватория оснащена новейшими инструментами и приборами. Она проводит исследования и наблюдения по международной программе.

По пути в обсерваторию лежит с. Прохладное (б. Мангуш), 150 жителей которого были расстреляны фашистскими карателями 13 ноября 1943 г. Трагическую судьбу этого горного селения разделили Лаки, Чаир, Балта-Чокрак и другие деревни Бахчисарайского района.

По этой же дороге можно проехать на Альминский (Бодракский) комбинат строительных материалов, где в 1954 г. впервые в Советском Союзе была организована добыча крупных блоков для строительства. Их выпиливают специальными камнерезными машинами из пласта красивого и прочного белого известняка, слагающего кровлю Внутренней гряды.

Над урочищем Балта-Чокрак, напротив карьера, возвышается скифское укрепленное убежище первых веков нашей эры, а на территории камнеразработок было открыто большое таврское поселение IX-VII вв. до н. э.

На месте Бодракского карьера у с. Скалистого раскопан огромный могильник IV-VIII столетий н. э. Он, по-видимому, был связан со средневековым поселением и укреплением Бакла, возникшим в IV в. н. э.

Бакла находится к востоку от карьера в небольшой, защищенной от ветра котловине, обрывистый южный край которой обращен к долине. В обрывах окружающих котловину возвышенностей и в отдельных каменных глыбах на склоне высечены пещеры - хозяйственные помещения, казематы, охранявшие подступы к Бакле из долины, а также культовые сооружения: гробницы, могилы, храмы. К обрыву примыкала небольшая крепость с мощной оборонительной стеной и башнями. Вокруг нее и ниже на склоне видны остатки усадеб - построек, земледельческих террас, гончарных печей, культовых сооружений. О занятии жителей Баклы земледелием свидетельствуют остатки средневековых тарапанов (виноделен), одичалый виноград, обломки пифосов и амфор, многочисленные зерновые ямы и обломки каменных жерновов.

В районе Баклы в 1919 г. был организован один из первых в Крыму партизанских отрядов, который вел борьбу за установление Советской власти. На историческом месте создания отряда установлен обелиск.

За живописной Альминской долиной снова водораздельная равнина, на которой раскинулись поля, занятые в основном эфирномасличными культурами и виноградниками.

Предгорные районы - главные поставщики крымских эфирных масел. Их вырабатывают эфирномасличные заводы, объединенные фирмой «Крымская роза». С одним из заводов этой фирмы - Бахчисарайским можно познакомиться на этом маршруте. Эфирномасличные заводы Крыма вырабатывают розовое, лавандовое, шалфейное, ирисовое, фиалковое масла, экстракт дубового мха. Площади под эфирномасличными культурами постоянно расширяются.

При выезде из долины на повороте дороги за 19-м км стоит одинокий большой каменный столб - так называемая «екатерининская миля». Такие столбы были поставлены по приказанию князя Потемкина на пути следования Екатерины II по Крыму в 1787 г.

Облик южного склона Внешней гряды между долинами рек Альмы и Качи изменен человеком. Хорошо видны ступеньки-террасы. На них высажены деревья и кустарники для закрепления склонов. Такие противоэрозионные мероприятия проводятся во многих местах горного Крыма.

Перед въездом в Бахчисарай справа от шоссе раскинулись корпуса комбината строительных материалов, («Стройиндустрия»), выросшего на базе цементного завода.

Бахчисарай

О небольшом городе Бахчисарае (население 16 тыс. человек) знают не только в нашей стране, но и далеко за ее пределами. Имя ему в значительной мере создано великим Пушкиным, его поэмой «Бахчисарай-

ский фонтан». Ежегодно около полумиллиона туристов посещают историко-археологический музей, размещенный в бывшем ханском дворце.

Город возник в конце XV - начале XVI в. Сюда из Старого Крыма (тогда Солхат) была перенесена столица Крымского ханства. В это же время возведен дворец, претерпевший позднее множество перестроек.

За последние годы облик Бахчисарая очень изменился. По существу, вырос новый город с прямыми улицами, 3-4-этажными домами. Недалеко от шоссе - эфирномасличный завод, чуть дальше - винзавод. В городе имеется еще сокоэкстрактный, консервный, кожевенный заводы.

По склону долины р. Чурук-Су («гнилая вода») отходит дорога в старую часть города. На развилке дорог обелиск, установленный в честь партизан Бахчисарайского отряда, павших в боях с гитлеровскими захватчиками.

Чурук-Су и ее притоки отчленили от Внутренней гряды ряд плосковершинных массивов, между которыми пролегают глубокие балки Канлы-Дере, Ашлама-Дере и др. В балках этих обнаружены стоянки каменного века, эпох бронзы и раннего железа. На одном из массивов к югу от Бахчисарая расположено средневековое городище - крепость Чуфут-Кале. На подступах к нему из Бахчисарайского ущелья - пещерный средневековый монастырь Успенский, или Панагия, от которого начинается территория археологического заповедника.

Возле бензозаправочной станции влево от шоссе отходит дорога к с. Предущельному. Здесь на одной из скал в урочище Таш-Аир - следы древней росписи красной охрой. Роспись, представляющая собой целую батальную «картину» огромных размеров, оставлена племенами так называемой кеми-обинской культуры (III - начало II тысячелетия до н. э.). За Таш-Аиром, выше по р. Каче, громоздятся скалы Качи-Кальона - одного из знаменитых «пещерных городов» Крыма. В средние века на этом месте был большой монастырь с высеченными в скалах храмом, кельями и часовнями. Подъем туда с дороги довольно труден, но осмотр этого живописного и хорошо сохранившегося памятника с лихвой вознаграждает любознательного туриста.

За Бахчисараем шоссе постепенно спускается вниз, в долину р. Качи. Слева видно Бахчисарайское водохранилище.

На 34-м км шоссе справа возвышается небольшой обелиск в честь курсантов Севастопольского военно-морского училища береговой обороны им. ЛКСМУ, павших смертью храбрых 31 октября 1941 г., при защите Севастополя.

Через 200 м въезд на территорию Бахчисарайского отделения Крымской помологической станции Всесоюзного института растениеводства. Здесь произрастает свыше трех тысяч сортов яблок, груш, вишен, слив, черешен, персиков, абрикосов, айвы и других косточковых, исследуются их хозяйственно-биологические особенности, выявляются наиболее устойчивые и урожайные сорта в условиях Крыма.

Река Кача, как и Альма, в летние месяцы маловодна, а иногда и пересыхает, но после паводков количество воды в ней катастрофически увеличивается - иногда в 70 и более раз.

За долиной р. Качи шоссе поднимается на водораздельную равнину. Отсюда уже недалеко море. Межрядовое понижение, по которому идет шоссе, становится глубже, а гряды выше. Кажется, что они сближаются. Слева видна Внутренняя гряда, расчлененная поперечными долинами рек Бельбека и Каралева и сплошь покрытая лесом.

На 39-м км шоссе раздваивается, влево отходит дорога на Ай-Петри и дальше на Ялту. Здесь на развилке дорог - братская могила советских воинов, павших в боях с фашистскими оккупантами.

Отсюда до Севастополя и дальше до самого мыса Херсонес каждая пядь земли обильно полита кровью, каждый камень - свидетель, каждый километр пути - история

В этом месте к шоссе справа близко подходит сухой, малозадернованный крутой склон Внешней гряды. Овраги и балки отделили у его подножия ряд холмов, среди которых проходит шоссе, спускаясь в с. Верхнесадовое, в долину р. Бельбек.

В 1941 г. здесь проходил передовой рубеж обороны Севастополя. Воинские части, сосредоточенные в Дуванкойском укрепленном районе, приняли на себя один из первых ударов врага и остановили натиск гитлеровских дивизий, рвавшихся к Севастополю.

В селе стоит памятник на братской могиле советских воинов, погибших в неравных схватках с врагом, а высоко на горе - памятник пяти героям-морьякам 18-го отдельного батальона морской пехоты, державшим оборону в районе Дуванкоя. 7 ноября 1941 г. пять черноморцев - Н. Фильченков, В. Цибулько, И. Красносельский, Ю. Паршин, Д. Одинцов отбили несколько танковых атак. В этом бою Красносельский и Цибулько были смертельно ранены. Когда кончились боеприпасы, политрук Фильченков обвязался гранатами и бросился под танк. Его примеру последовали Паршин и Одинцов. В этом бою моряки-черноморцы уничтожили 10 танков.

За с. Верхнесадовым дорога идет по правому берегу р. Бельбек. В верховьях реки сооружено три водохранилища, из которых вода по тоннелям подается в Ялту.

На левом склоне долины виден Камышловский железнодорожный мост.

Около этого моста в январе 1918 г. революционные матросы и рабочие вступили в бой с конными отрядами татарских буржуазных националистов. В том же 1918 г. здесь вел бой с бронепоездом германских интервентов севастопольский коммунистический отряд. Здесь же в декабре 1941 г. шли кровопролитные бои. Расчеты 13, 14, 15, 16 и 25-го дзотов отбивали атаки превосходящих сил противника, сражаясь до последней капли крови.

Особенно отличились защитники 11-го дзота во главе со старшиной Сергеем Раенко, истребив за три дня сотни гитлеровцев. Все моряки, кроме двух, пали смертью храбрых. В живых остались Иван Еремко и Григорий Доля, посланный 19 декабря за подкреплением. Тяжело раненный, он еле добрался до командного пункта.

«Родина моя! Земля русская!.. Я умираю, но знаю, что мы победим. Моряки-черноморцы! Деритесь крепче, уничтожайте фашистских бешеных собак! Клятву воина я сдержал. Калюжный» - такую записку нашли наши воины, когда отбили дзот у немцев.

За Камышловским мостом, слева от шоссе - поселок Вавилово, центральная усадьба Крымской помологической станции.

Шоссе переходит на левый берег Бельбека и поднимается на Мекензиевы горы, где проходила вторая линия обороны Севастополя. На подъеме дороги - памятник бойцам 315-й Мелитопольской дивизии, павшим при освобождении Севастополя в мае 1944 г.

Сейчас среди куртин порослевого леса, где когда-то шли кровопролитные бои, мирно вьется дорога. Она приводит к двум колоннам с якорями. Отсюда начинается территория города Севастополя.

Севастополь

Крутой спуск ведет в долину р. Черной. Здесь растет новый пригород Севастополя - Инкерман. Склоны долины поднимаются крутыми стенами, сложенными плотными, монолитными белыми известняками - прекрасным строительным камнем. Слева видны карьеры, где выпиливают крупные блоки для строительства.

У самого обрыва на вершине Монастырской скалы сохранились развалины средневековой крепости Каламиты, вокруг которой археологами были прослежены остатки раннесредневекового поселения и могильника, возникших на месте стоянки эпохи бронзы. На том же берегу р. Черной, несколько южнее Каламиты, высится массив Загайтанской скалы с 12 ярусами искусственных пещер - хозяйственных помещений, келий и храмов

большого средневекового монастыря. На склонах от подножия скалы к реке местами можно заметить следы древних жилых построек и виноделен.

По долине р. Черной шоссе поднимается на Инкерманские высоты. Во время второй обороны Севастополя в инкерманских штольнях располагался спецкомбинат, где изготавливались обувь и одежда, размещались склады, госпиталь, укрывались люди.

По левому склону долины р. Черной проходил последний рубеж обороны города. На 69-м км находится братское кладбище, на котором похоронены советские воины, павшие в боях за Севастополь.

Слева, в нескольких километрах от братского кладбища, виден величественный шпиль обелиска Славы, установленного на кромке Сапун-горы. Невиданное мужество и отвагу проявили на ее крутых склонах советские воины. Героический штурм Сапун-горы открыл дорогу на Севастополь. 9 мая 1944 г. войска 51-й, 2-й гвардейской и Отдельной Приморской армий полностью освободили город. Последние остатки фашистских войск были разгромлены 12 мая на мысе Херсонес.

По ровному открытому плато шоссе подходит к городу-герою Севастополю и переходит в центральную магистраль нового жилого района - улицу Горпищенко, названную по имени защитника Севастополя, командира 8-й бригады морской пехоты полковника Павла Федоровича Горпищенко.

Город герой, гордость и слава нашей Родины. Севастополь!

Основанный в конце XVIII в. (первые укрепления построены на берегах Севастопольской бухты по приказу А. В. Суворова в 1778 г.), он почти два века стоит на страже южных морских рубежей нашей Родины.

Во время Крымской войны 1853-1856 гг. защитники Севастополя проявили величайшую стойкость, беспримерный героизм и самоотверженность. 349 дней и ночей отражали они натиск хорошо вооруженного, превосходящего их по численности врага.

Севастополь был первым городом в Крыму, где победила Советская власть. Отряды революционных моряков помогли рабочим и крестьянам установить власть Советов по всему Крыму.

Славу отцов приумножили герои второй обороны города-крепости в дни Великой Отечественной войны. 250 дней доблестные защитники Севастополя перемалывали силы врага, умирали, но не сдавались. За 8 месяцев обороны враг потерял у стен города около 300 тыс. убитыми и ранеными, 370 танков, 760 орудий, 600 самолетов и много другого вооружения.

После освобождения Севастополь лежал в сплошных руинах. Было разрушено 97 процентов зданий. Ущерб, нанесенный городу, оценивался в 2,5 миллиарда рублей. Казалось, что понадобятся десятилетия, чтобы отстроить город. Но из страшных руин героическим трудом советских людей он поднялся за 7-8 лет. Сейчас здесь все новое: белокаменные дома, скверы, широкие улицы 230 тысяч севастопольцев любят свой город и делают все, чтобы он был еще краше.

За боевые заслуги и в ознаменование 20-летия победы советского народа в Великой Отечественной войне 1941-1945 гг. Севастополь награж-

ден орденом Ленина и медалью «Золотая Звезда», а Черноморский флот - орденом Красного Знамени.

Севастополь - промышленный центр Крыма. Здесь развиты судоремонтная промышленность, приборостроительная, рыбная, пищевая, легкая.

В городе широкая сеть культурно-просветительных учреждений: свыше 200 библиотек, несколько десятков клубов, 2 драматических театра, 9 музыкальных школ, 16 народных университетов, картинная галерея, где экспонируются сотни уникальных полотен отечественных и зарубежных мастеров.

Далеко за пределами республики известен Севастопольский приборостроительный институт, в котором обучается более 10 тыс. студентов.

К Севастополю с запада примыкает отдаленное от города оборонительными стенами и башнями древнее городище - Херсонес Таврический. В XIX - начале XX в здесь возник монастырь «св. равноапостольного» князя Владимира, на месте которого размещен ныне историко-археологический музей.

Херсонес (он же византийский Херсон и Корсунь русских летописей) был основан в V-IV вв. до н. э. греками. В конце XIV - первой половине XV в., после опустошительных татарских набегов, город пришел в упадок и вскоре прекратил свое существование.

На городище ведутся систематические раскопки портовых сооружений, жилых кварталов, общественных зданий. В музее хранятся вещи, характеризующие хозяйство, быт, культуру, государственный строй, а также внешнеполитические и торговые связи Херсонеса. Немало в его экспозиции первоклассных произведений античного и средневекового искусства.

Мы советуем остановиться в городе на несколько дней, подробнее познакомиться с ним и осмотреть:

Памятник В. И. Ленину.

Панораму «Оборона Севастополя 1854-1855 гг.».

Малахов курган с памятниками, воздвигнутыми в честь его защитников.

Памятник кораблям, затопленным во время Крымской войны, - у Приморского бульвара.

Памятник адмиралу П. С. Нахимову - на площади Нахимова,

Памятник генералу Э. И. Тотлебену - на Историческом бульваре.

Памятник А. И. Казарскому - на Матросском бульваре. Памятник воздвигнут в 1834 г. в честь подвига экипажа брига «Меркурий» во время русско-турецкой войны.

Графскую пристань, построенную в 1846 г.

Морскую библиотеку, открытую в 1822 г. по инициативе и на средства передовых офицеров Черноморского флота, насчитывающую сейчас около 200 тыс. томов.

Музей Краснознаменного Черноморского флота, основанный в 1869 г.

Владимирский собор, усыпальницу адмирала М. П. Лазарева и руководителей первой обороны Севастополя 1854-1855 гг.

Картинную галерею - на проспекте Нахимова.

Братское кладбище воинов, павших в боях во время первой и второй обороны Севастополя (на Северной стороне).

Аквариум Института биологии южных морей АН УССР.

Советуем совершить поездку в окрестности города.

На Сапун-гору для осмотра диорамы «Штурм Сапун-горы» и обелиска Славы.

На мыс Херсонес для осмотра памятника Победы, воздвигнутого в честь воинов Советской Армии и моряков Черноморского флота, отдавших жизнь за освобождение Крыма от фашистских захватчиков.

По дороге на мыс Херсонес осмотрите кладбище Коммунаров, Херсонесский музей и городище.

СИМФЕРОПОЛЬ -
АЛУШТА -
ЗАПОВЕДНО-
ОХОТНИЧЬЕ
ХОЗЯЙСТВО -
ЯЛТА

Из Симферополя наш путь лежит на юго-восток, по шоссе, ведущему через Главную гряду на побережье, оттуда опять в горы, в заповедные леса и снова на Южный берег, в Ялту.

Из Симферополя в Алушту можно проехать автобусом или троллейбусом. Первая в нашей стране горная троллейбусная трасса, проложенная в 1959 г., начинается у симферопольского железнодорожного вокзала, пересекает город и на юго-восточной окраине подходит к автовокзалу.

Сразу за автовокзалом - мост через р. Салгир, за ним - поворот влево, потом дорога бежит по левому берегу Салгира в сторону гор. Справа видны почти отвесные обрывы скал Внутренней гряды, сложенные нуммулитовыми известняками. К подножию их ведет старая шоссейная дорога, начало строительству которой положено русскими солдатами в 1824-1826 гг. У дороги указатель: «Неаполь скифский». На вершине гряды, на высоте более 300 м над уровнем моря, задолго до возникновения Симферополя находился его предшественник, город-крепость Неаполь скифский.

Раскопки, которые проводили здесь археологи после Великой Отечественной войны, дали богатый материал. Природные скалистые рубежи города, как показали исследования, дополнялись мощными обо-

ронительными стенами, достигавшими в толщину 8,5 м и поднимавшимися до 8 м в высоту. Археологи обнаружили многочисленные склепы с росписью, вырубленные в известняках, и мавзолей. Найдены многочисленные золотые украшения, бусы из хрусталя, граната, янтаря, а также секиры, копыя, мечи. Мавзолей, остатки фундаментов былых строений города, зерновые ямы, выдолбленные в известняковой толще, можно осмотреть в этом натурном филиале областного краеведческого музея.

Слева от шоссе еще в черте города в живописной долине Салгира раскинулся парк «Салгирка». В прошлом столетии здесь жили один из первых исследователей природы Крыма академик П. С. Паллас и «Нестор русских ботаников», основатель Никитского ботанического сада Х. Х. Стевен.

Позже в «Салгирке» жил и работал русский ученый, лесовод и географ Г. Ф. Морозов. Он скончался в 1920 г. и похоронен здесь же. На его могиле установлен памятник.

На территории парка - единственный в Симферополе выдающийся памятник архитектуры, построенный около 1827 г., - б. дом графа М. С. Воронцова.

К «Салгирке» примыкают новые корпуса открытого в феврале 1972 г. Симферопольского государственного университета имени М. В. Фрунзе. Свою родословную ведет он от Таврического университета (позднее - пединститута), в котором преподавали и учились многие выдающиеся ученые нашей страны; В. И. Вернадский, В. А. Обручев, И. В. Курчатов, Б. Д. Греков, К. И. Щелкин...

Несколько дальше, слева, видно Симферопольское водохранилище. Оно построено в 1951-1954 гг. в глубокой долине Салгира. Плотина 40-метровой высоты задерживает паводковые воды реки. Огромная межгорная чаша вмещает 36 млн куб. м воды; максимальная глубина водохранилища - 34 м. Воды, собранные в этом искусственном озере, поступают для водоснабжения Симферополя и орошения колхозных и совхозных полей.

На 6-м км. - большое с. Лозовое. За ним на пригорке слева - бюст Л. Н. Толстого. В Лозовом (тогда Эски-Орда) во время Крымской войны стояла артиллерийская батарея, на которой служил Толстой.

На противоположной стороне долины Салгира расположился поселок Ферсманово. На фоне лесо-кустарниковых зарослей, покрывающих склоны гор, видны белокаменные строения школы-интерната и старинный дом, выстроенный в псевдоготическом стиле. Поселок назван именем выдающегося советского ученого-минералога, геохимика и географа А. Е. Ферсмана. Здесь в имени своего дяди бывал он в детские и юношеские годы, отсюда совершал первые путешествия за камнем.

Шоссе идет все дальше по живописной долине Салгира на юго-восток, в горы, к виднеющемуся вдали Чатыр-Дагу. Почти вся долина занята фруктовыми садами, огородами, плантациями табака, а склоны невысоких гор покрыты низкоствольным лесом. Особенно распространены в этих зарослях грабинник, пушистый дуб, лохолистная груша, шиповник, скумпия. Во многих местах деревья и кустарники перевиты крымской листопадной лиа-

ной - ломоносом, белые пушистые соцветия которой летом красиво выделяются на зеленом фоне леса.

Тенистая аллея из высоких старых тополей ведет к с. Пионерскому. Вблизи него, у пруда, окруженного лесом, любят отдыхать симферопольцы.

На 12-м км трасса подходит к поселку Монетному, слившемуся ныне с с. Пионерским. Здесь с конца XV и до конца XVIII в., как полагают ученые, находился ханский монетный двор. Руины его и мечети видны с шоссе. Над домами с. Пионерского на правом берегу Салгира темнеет лесистая возвышенность Кильбурун с остатками позднескифского укрепленного убежища на вершине.

Дальше к югу долина Салгира значительно расширяется. Эту котловину, выкроенную в рельефе древними сбросами, геологи называют Салгирским грабеном. На востоке четко вырисовываются крутые склоны Долгоруковской яйлы, на юге видны Таз-Тау и другие отроги Чатыр-Дага.

По сторонам шоссе - табачные плантации, фруктовые сады. Это земли большого многоотраслевого совхоза «Перевальный». В одном из его сел, Добром, у шоссе установлен бюст М. И. Калинина.

От с. Доброго вправо, огибая подножие холма с остатками скифского укрепления, отходит дорога в с. Краснолесье (5 км), откуда по долине р. Тавель можно попасть в леса заповедно-этнолического хозяйства.

За с. Добрым шоссе приводит к большому селу Заречному, расположенному на левом берегу р. Салгир. Окрестности села, как, впрочем, и всей Салгирской котловины, богаты археологическими и ландшафтными памятниками. Археологи обнаружили на речных террасах долины более 40 курганов эпохи бронзы, стоянки человека кизил-кобинской культуры, таврские и средневековые могильники и другие свидетельства жизни человека далекого прошлого.

Из Заречного вправо уходит дорога в с. Мраморное (5 км), лежащее у северного подножия Чатыр-Дага. На северо-восточной окраине села сохранилось несколько древних тверских гробниц - «каменных ящиков». В окрестностях Мраморного есть следы таврских и средневековых поселений, через них проходит древняя, используемая и в наши дни тропа из села на Чатыр-Даг. Своим современным названием село обязано красивым розовым мраморовидным известнякам, залежи которых разрабатываются в местном карьере. Не верится даже, что вода способна растворять эти плотные верхнеюрские известняки, слагающие Чатыр-Даг, образуя при этом на их поверхности многочисленные замкнутые понижения - карстовые воронки, а в недрах горного массива - обширные пещеры, шахты и колодцы.

Для ознакомления с карстовым рельефом можно совершить из с. Мраморного интересный поход на северное плато Чатыр-Дага.

Поднявшись на яйлу, убеждаешься в том, насколько грандиозны внешние силы земли, преобразующие ее лик. На Чатыр-Даге насчитывается более 1000 карстовых воронок и 127 пещер, шахт и колодцев. Среди них знаменитая Бинбаш-Коба (Тысячеголовая), с которой связаны многочис-

ленные легенды, Суук-Коба (Холодная), шахты Бездонная (163 м), «Ход ко-нем» (более 200 м) и другие. Поражает величина воронок. Некоторые из них достигают 250-300 м в диаметре и 50-60 м в глубину. На общем фоне почти безлесной поверхности яйлы выделяются поросшие деревьями и кустарниками крутые уступы воронок и ведущий к верхнему плато склон, занятый молодым подростом сосны.

На Чатыр-Даге археологи находят многочисленные следы стоянок древних охотников и скотоводов. Некоторые из пещер использовались в древности и в средние века в качестве убежищ, жилищ, загонов для скота; другие - в качестве святилищ, связанных, главным образом, со скотоводством и охотой.

В карстовых пустотах накапливается вода, питающая источники и подземные водоносные горизонты. Один из карстовых источников Чатыр-Дага - Аянский дает начало р. Аян, впадающей слева в Салгир неподалеку от с. Заречного. Верховье Салгира формируется к юго-востоку от с. Заречного, у слияния р. Ангары, по долине которой шоссе ведет к Ангарскому перевалу, и р. Кизил-Коба, берущей начало у знаменитых пещер Кизил-Коба (Красные пещеры) на западном склоне Долгоруковского горного массива. Путь к Красным пещерам пролегает от с. Перевального (20 км от Симферополя) к с. Краснопещерному, а затем идет вдоль р. Кизил-Коба.

Заповедные пещеры находятся в верховьях ущелья, врезанного в толщу красноватых верхнеюрских известняков на высоте около 600 м.

Кизил-Коба - огромная пещерная система, общая протяженность ходов которой более 13 км. Подземные полости расположены в шесть этажей - карстовых уровней, сформированных за длительное время. Внутренний комплекс Красных пещер отличается обилием грандиозных залов и обширных галерей, украшенных ажурными кальцитовыми натечками. Отдельные сталактиты достигают здесь 5-8 м высоты. По извилистым проходам течет река; имеются многочисленные озера. Пройти в Кизил-Кобу можно лишь с проводником.

В Кизил-Кобе неоднократно велись археологические раскопки. На туфовой площадке, у ручья, вытекающего из пещеры и падающего с обрыва на дно ущелья, открыто большое поселение, которое впервые дало представление о том, как жили люди так называемой кизил-кобинской культуры. В Нижней пещере было святилище того же времени (VII-VI вв. до н. э.). В III-IV вв. н. э. пещера Иель-Коба использовалась в хозяйственных целях, а одно из ответвлений Харанлх-Кобы - как погреб для хранения вина.

От с. Перевального шоссе ведет по ущелью р. Ангары к перевалу. Крутые, поросшие грабом, дубом, буком склоны гор подступают почти вплотную к дороге. Справа высится Ангар-Бурун (1453 м) - скалистая восточная вершина Чатыр-Дага.

На 27-м км у дороги слева - памятник крымским партизанам. Он установлен на месте боев советских патриотов с гитлеровскими захватчиками в

годы Великой Отечественной войны. Памятник представляет собой диоритовую глыбу в виде партизанской шапки с гранитной красной лентой.

За с. Перевальным (на 30-м км) дорога выходит на Ангарский перевал (752 м). Справа от шоссе - турбаза. Слева, в нескольких минутах ходьбы от дороги, возвышается обелиск в честь строителей шоссе Симферополь - Алушта (1824-1826 гг.). Это - первый по времени русский памятник в Крыму.

Дальше к югу лежит большой Алуштинский амфитеатр. Его окаймляет на западе Бабуган-яйла, на северо-западе, - ЧатырДаг, а на севере и северо-востоке - Демерджи-яйла. К юго-востоку амфитеатр, разработанный реками Демерджи и Улу-Узень, открыт в сторону моря. Там на берегу - Алушта.

Шоссе, петляя, сбегает к морю. Склоны гор у перевала покрыты букво-грабовыми и дубовыми лесами; ниже - плантации лаванды, табака, виноградники, фруктовые сады.

Слева на фоне неба, между перевалом и горным массивом Демерджи, вырисовывается утес Пахкал-Кая. В раннесредневековое время здесь стояла небольшая дозорная крепостца; следы ее видны и поныне. У подножия утеса со стороны Демерджи есть еще один перевал, через который шла когда-то ездовая дорога из бассейна Салгира на Южный берег. Дорога эта заглохла и превратилась теперь в лесную тропу, однако путь по ней необычайно живописен.

С шоссе хорошо видна гора Демерджи. Ее склоны, сложенные конгломератами, усеяны причудливыми фигурами выветривания. Эти каменные изваяния, созданные природой, напоминают башни и колонны замков, фантастических животных. Временами на склонах происходят грандиозные обвалы, образующие каменные хаосы. Возле самого крупного из них и между его отдельными глыбами сохранились развалины большого поселения XI-XV вв., известного под названием Фуна. Неподалеку на отдельной скальной возвышенности - остатки одноименной крепости и храма, рядом - большой могильник того же времени. Однако находки вещей VI-VII в. позволяют предположить и более раннюю дату.

На 38-м км от Симферополя справа от дороги - площадка отдыха у Кутузовского фонтана. В 1774 г. на этом месте героически-сражался против турецкого десанта батальон русских солдат под командованием подполковника М. И. Кутузова. В этом бою М. И. Кутузов был тяжело ранен в голову и лишился глаза. Ныне здесь устроен фонтан-памятник. На его монументальной стене укреплен бронзовый горельеф полководца и мемориальные доски, повествующие об историческом сражении.

На 40-м км влево убегает дорога к горе Демерджи, в с. Лучистое (4 км). На горных склонах раскинулись плантации лаванды. В селе находится крупный эфирномасличный совхоз-завод.

Через несколько километров справа от шоссе ответвляется дорога на с. Изобильное. Впереди, обрамленная темной зеленью пирамидальных кипарисов, показывается Алушта.

Алушта

Этот город унаследовал название византийской крепости Алустон, сооруженной здесь еще в VI в. н. э. В XIV-XV вв. он был укрепленным портом генуэзцев. В городе на холме до наших дней сохранились руины средневековых стен и башен. Одна из башен - Круглая - еще возвышается над троллейбусной станцией и прилегающими кварталами старой части города.

Современная Алушта (22 тыс. жителей) - один из популярных курортов Крыма. Хороший теплый климат, мелкогалечные пляжи, живописная природа ежегодно привлекают сюда сотни тысяч отдыхающих и туристов.

В Алуште более тридцати здравниц, туристских баз и пансионатов, работают Крымская горно-лесная станция Всесоюзного института лесного хозяйства, геофизическая станция, находится управление Крымского заповедно-охотничьего хозяйства.

СОВЕТУЕМ ПОСМОТРЕТЬ

Обелиск в память руководителей Советской Республики Тавриды, убитых контрреволюционерами в 1918 г. Здесь же могилы воинов и партизан Великой Отечественной войны (Приморский парк).

Дом-музей С. Н. Сергеева-Ценского, выдающегося советского писателя-академика, более полувека жившего и работавшего в Алуште - в Рабочем уголке, ул. Сергеева-Ценского, 15.

Музей Крымского заповедно охотничьего хозяйства - ул. Пуцатова, 44.

Заповедно-охотничье хозяйство

После отдыха у моря и осмотра Алушты - снова в путь. Начинается вторая часть маршрута из Алушты в Крымское заповедно-охотничье хозяйство и оттуда а Ялту.

Получив разрешение на въезд в заповедник, направимся в горы. Шоссейная дорога ведет к северо-западу, вверх по долине р. Улу-Узень к Кебитскому перевалу. Широкая долина занята фруктовыми садами, склоны гор - лесами.

Слева тянется цепочка «неудавшихся вулканов»: лакколиты Кагель, Урага, Сераус и самый высокий лакколит Крыма Чамны-Бурун (1212 м). Их конусовидные вершины покрыты лесом. За Чамны-Буруном видны скалистые склоны Бауган-яйлы. На всех этих возвышенностях сохранились руины средневековых поселений - жилищ, оборонительных стен, храмов.

Справа от шоссе по направлению к Чатыр-Дагу тянется невысокий хребет. На севере поднимается самая высшая точка Чатыр-Дага Эклизи-Бурун (1525 м). Ее острый скалистый мыс с одной стороны и скалы Баугана с другой словно охраняют расположенное между ними понижение Кебит-

ского перевала (596 м). Сюда и ведет путь. В древности этот горный проход, как и все остальные перевалы Главной крымской гряды, был закрыт «длинными стенами»; остатки их сохранились под Эклизи-Буруном, на Карабийле и в других местах. По-видимому, это были те самые стены, которые, по словам византийского автора VI в. Прокопия Кесарийского, преграждали доступы в «страну Дори», занимавшую южное побережье Крыма.

У слияния рек Софу-Узень, стекающей с Чатыр-Дага, и Узень-Баш, берущей начало на склоне Бабугана, от основного пути отходит влево дорога к водопаду, носящему имя известного геолога Н. А. Головкинского, деятельность которого была многие годы связана с Крымом. Расположен водопад на р. Узень-Баш. В глубоком малодоступном ущелье Яман-Дере речка низвергает свои воды по каменной лестнице, состоящей из восьми естественных террас. Собственно водопад Головкинского, падающий с высоты 12 м, находится на 200 м ниже этой системы каскадов.

Очень своеобразна растительность ущелья. Помимо обычных для верхней части склонов Бабуган-яйлы бука, граба, осины, сосны, здесь на высоте более 1000 м сохранился уникальный в Крыму уголок северного леса: небольшая роща березы бородавчатой - реликта ледниковой эпохи.

За кордоном «Садовый» начинается заповедно-охотничье хозяйство. На юг, к Бабугану, уходит невысокий хребет Конёк. Но мы, перевалив через гряды, спустимся в Центральную котловину заповедника, лежащую на северном склоне гор, которая находится в 18 км от Алушты. Это веерообразный лесистый амфитеатр в верховьях р. Альмы, один из самых живописных и наиболее сохранившихся первозданную природу горного Крыма.

Котловина, расположенная на высоте около 700 м, зажата со всех сторон высокими горами. На юге - скалистая Бабуган-яйла с самой высокой в Крыму вершиной Роман-Кош (1545 м). С юго-запада котловину прикрывают горы Малая Чучель (1288 м) и Большая Чучель (1337 м), а с запада и северо-запада гора Черная (1311 м). В отдалении на севере видны все те же утесы Чатыр-Дага.

Сложная, расчлененная глубокими долинами многочисленных рек и ручьев поверхность Центральной котловины занята главным образом буквым лесом. Отсюда расходятся дороги и тропы в разные концы заповедника, занимающего более 30 тыс. гектаров яйл, северных и южных склонов Главной гряды.

Заповедник был создан в 1923 г. на месте царского охотничьего угодья. Там сохраняется в естественном состоянии все многообразие оригинальной природы этой части горного Крыма.

Сложность геологического строения и рельефа можно наблюдать во многих естественных обнажениях глинисто-песчаниковых отложений и верхнеюрских известняков, слагающих горы. На заповедных яйлах обильны карстовые формы рельефа: воронки, естественные шахты, колодцы и пещеры. В долинах гор насчитывается около 300 источников; здесь берут начало Кача, Альма, притоки Салгира, Дерекойка, Авунда и другие реки

Крыма. Поэтому охрана этой обширной водосборной площади имеет большое народнохозяйственное значение.

Бережливый хранитель воды, естественный регулятор ее запасов - растительный покров заповедника. Леса дуба, бука и сосны (обыкновенной и крымской) занимают почти 95 процентов территории заповедника. Безлесны лишь отдельные участки яйл и немногочисленные поляны. Флора заповедника состоит почти из 800 видов, в том числе из ряда эндемичных для Крыма растений (клен Стевена, крымский эдельвейс, эспарцет Палласа и др.).

В заповедных лесах обитают благородный олень, косуля, лисица, барсук и другие млекопитающие - всего 36 видов. Здесь успешно акклиматизировались корсиканский муфлон, алтайская белка и дальневосточный кабан.

Гордость крымских лесов - олень. Это самое крупное и красивое животное горного Крыма. В заповедных лесах их более 1300.

Леса заповедника хранят в себе многочисленные следы исторического прошлого. На Гурзуфском седле имеются следы стоянки первобытного человека, у кордона «Криничка» - поселения древних жителей полуострова тавров, на Чатыр-Даге - остатки средневековых сооружений.

В годы гражданской и Великой Отечественной войн в лесах заповедника базировались партизанские отряды. Многие места в заповеднике, связанные с героическими делами народных мстителей, носят памятные названия: урочище Партизанское, кордон «Аэродромный», Штабная поляна и другие.

Осмотрев леса Центральной котловины и пруды форельного хозяйства, полюбовавшись полосатыми склонами горы Черной - излюбленным местом обитания муфлонов, отправимся в дальнейший путь.

Дорога, идущая сквозь буковый лес, поднимается вверх к Чучельскому перевалу. Отсюда, с высоты 1150 м, открывается великолепная панорама горного Крыма. На юге возвышается Бабуган-яйла с Роман-Кошем, несколько западнее и дальше видны горы Демир-Капу (1540 м) и Кемаль-Эгрек (1527 м). В далекой голубой дымке проглядывают северные отроги Главной и обрывистые склоны Внутренней горных гряд.

Все видимые склоны гор покрыты буковыми лесами. Четко выражена верхняя граница леса, проходящая ниже поверхности яйл. Хорошо заметно, что молодой подрост сосны взбирается выше границы леса по склонам и яйле, вплоть до вершины Роман-Коша. Это убедительно показывает, что сосновый лес в самой высокой части Крымских гор может возобновляться естественным путем.

Шоссе, петляя и оставляя слева Роман-Кош, взбирается на очень узкое понижение в цепи гор, так называемое Гурзуфское седло, которое соединяет яйлы Бабуган и Никитскую. У южной бровки седла, над самым обрывом, примостилась белокаменная «Беседка ветров». Отсюда открывается изумительно красивый вид на Южный берег Крыма. Внизу скалистые

кручи, поросшие лесом, а далее - виноградники, парки и долины Гурзуфа. У самого берега моря виден Аю-Даг. С высоты он кажется приплюснутым.

Рядом с «Беседкой ветров» - карстовые воронки и шахты. На Никитской яйле видны обширные насаждения сосны. Среди деревьев у дороги - указатель: «Партизанские землянки». В этих местах, в 700 м от шоссе, в годы Великой Отечественной войны базировались ялтинские партизаны. Неподалеку обелиск - памятник павшим в боях героям-партизанам.

Шоссе ведет на Южный берег Крыма. Небольшой спуск, и мы на поляне у ресторана «Красный камень». Окружающие поляну склоны действительно имеют красноватый оттенок. Вокруг вековые сосны. Воздух чист, насыщен смолистым ароматом.

С видовой площадки открывается панорама Ялтинского горного амфитеатра. Вдали на синеве неба вырисовываются зубцы Ай-Петри, у моря раскинулась Ялта.

И снова дорога - Массандровский спуск в Ялту. Шоссе, извиваясь, уходит вниз, к ущелью Уч-Кош. Дорогу обрамляет высокоствольный сосновый лес, Изредка видны искусственные посадки ели, пихты, кедра.

Мелькают указатели с надписями, зовущими остановиться, осмотреть, отдохнуть: видовые площадки «Лунный камень», «Каменная куница» и «Прохладная», фонтаны «Золотой источник» и «Источник счастья».

Изумительно красивые места! Но вот и кордон «Грушевая поляна» - граница заловедно-охотничьего хозяйства. Впереди - Ялта, жемчужина Южного берега Крыма, утопающая в зелени садов и парков, раскинувшаяся на берегу самого синего моря.

АЛУШТА -
ЯЛТА -
СЕВАСТОПОЛЬ

От Алушты до Гурзуфа

От Алушты до Севастополя через Ялту около 125 км. Дорога идет по живописным местам Южного берега Крыма, богатым историческими памятниками, мимо санаториев и парков.

Начинается она от здания автовокзала, построенного по проекту архитектора Г. В. Чахавы. Извиваясь по южному склону Главной гряды Крымских гор, дорога идет на запад. Справа - Бабуган-яйла, а слева открывается вид на море, курортный пригород Алушты Рабочий уголок. Затем дорога проходит у горы Кастель, Соколиной, Урага, мыса Соснового и скалы Парагильмен.

Рабочий уголок занимает около 5 км береговой полосы с мелкогалечниковым пляжем. Осваивать его как дачное место начали в конце прошлого столетия. Здесь были дачи известных русских ученых - Н. А. Головкинского, А. Н. Бекетова, Д. И. Тихомирова и др.

За годы Советской власти Рабочий уголок превратился в курортный поселок с красивыми корпусами пансионата «Слава», домов отдыха «Горизонт», «Скала», «Алушта», санаториев «30 лет Октября», «Морской берег».

Защищает Рабочий уголок с запада гора Кастель, представляющая собой лакколит - тело вулканического происхождения. Кастель в переводе с латинского значит «крепость, укрепление». Было время, когда гора служила защитой не только в географическом смысле слова. На ее

восточном склоне сохранились насухо сложенные стены укрепленного раннесредневекового поселения, среди развалин которого еще и сейчас встречаются обломки глиняной посуды. На юго-западном склоне горы Кабель видны постройки отделения винсовхоза «Таврида». Над сельской улицей на скале возвышается памятник-обелиск профессору Головкинскому - исследователю гидрогеологии Крыма.

На 7-м км от Алушты - с. Малый Маяк. У самой дороги высится над ним конической формы гора Ай-Тодор (не путать с мысом того же названия!). На ее вершине - руины средневекового монастыря, разрушенного в конце XV в. турками. Слева за нагромождениями причудливых скал у берега моря находится п. Бондаренково, в котором расположена туристская база «Карабах».

Через 2 км пути - с. Кипарисное, а за ним с. Пушкино. Слева от Кипарисного располагается кучук-ламбатский хаос из камней серого известняка. Ширина его около километра, а длина полтора километра. Между камнями растут низкорослый дуб, граб, держидерево, терпентинное дерево, дикий жасмин.

На берегу моря на небольшой террасе живописно расположился санаторий «Утес», напоминающий средневековый замок с характерными для таких сооружений башенками и окнами, похожими на бойницы. Рядом с этим зданием много новых. В 1825 г. по пути в Ялту здесь останавливался Грибоедов. Напротив санатория в море видны Птичьих скалы из диорита. Достопримечательностью этих мест является мыс Плака, напоминающий со стороны голову совы. Как и Медведь-гора, он вулканического происхождения. На мысе Плака сохранились остатки средневековой крепостцы, а в парке санатория «Утес» - следы большого средневекового поселения. При раскопках его обнаружены многочисленные пифосы, вкопанные в землю и оставшиеся на месте, когда крепость и поселение погибли (конец XV в.).

Западнее санатория «Утес» в бывшем имении Раевских находится санаторий «Сказка» (б. «Карасан»).

За с. Кипарисным слева от автомагистрали на небольшой площадке установлен бюст А. С. Пушкина - в память о его пребывании в этих местах. Из с. Пушкино от автостреды идет дорога в курортный поселок Фрунзенское. На юго-восточной его окраине, на холме Тепелер, - руины средневекового феодального укрепления.

По мере движения в Ялту справа и слева от дороги располагаются села Запрудное и Подгорное. Склоны гор вблизи этих сел заняты виноградными и табачными плантациями совхоза «Таврида». Возле с. Запрудного с автомагистрали открывается изумительный вид на курортный поселок Фрунзенское, привольно раскинувшийся у подножия Медведь-горы.

За Запрудным - с. Краснокаменка. Знаменитое вино мускат белый получают из винограда, выращенного у этого села. С дороги у с. Краснокаменки хорошо просматривается восточная часть прославленного пионерского лагеря Артек. Лагерь был открыт 16 июня 1925 г. Тогда в нем разместились в палатках 30 пионеров. Сейчас это комплекс лагерей, протяну-

шихся вдоль берега моря на 8 км, в которых одновременно отдыхает до 4000 детей со всех концов страны и из-за рубежа. На склоне Аю-Дага расположен лагерь «Горный», ниже у моря - «Морской» и «Прибрежный», ближе к Гурзуфу - «Лазурный» и «Кипарисный». В Артеке, у костровой площадки, воздвигнут памятник Неизвестному матросу, павшему в морском бою 22 февраля 1943 г. В 1960 г. в Артеке была замурована «Ракета времени» с 1500 письмами, адресованными пионерам 2000 г.

Через несколько минут дорога взбегает на арочный мост, перекинутый через р. Авинду, и перед вами открывается изумительно красивая панорама Гурзуфа.

Гурзуф

Курортный поселок Гурзуф раскинулся у моря, в долине горной р. Авинды. С запада он защищен Никитским хребтом, с севера - Бабуган-яйлой с наивысшей вершиной в Крыму Роман-Кош (1545 м). На восто-

ке панораму гор завершает Медведь-гора. В центральной части Гурзуфа - живописная Генуэзская скала, мыс Суук-Су. На правом берегу одноименной речки (на территории бывшего имения «Суук-Су») в 1904-1905 гг. раскопан самый крупный из четырех всемирно известных гурзуфских могильников, относящихся к периоду раннего средневековья. Археологами найдено множество художественных ювелирных изделий из металла (в том числе золота и серебра), драгоценных камней и т. п.

Знакомство с Гурзуфом лучше всего начинать со средневековой крепости, остатки которой сохранились в центре поселка. Крепость сооружена в VI в. н. э. по приказу византийского императора Юстиниана I. В конце VIII в., во время хазарского нашествия, она была разрушена, позднее вновь восстановлена и существовала в качестве небольшого феодального замка. В XIV - начале XV в. крепость разорена генуэзцами и ими же основательно перестроена. Третье и окончательное разрушение постигло ее в 1475 г. от рук турецких захватчиков. Вблизи крепости в византийский и генуэзский периоды существовал оживленный город Горзувиты. В восточной части Генуэзской скалы по туннелю можно выйти к морю и оттуда полюбоваться на поднимающиеся из морской пучины скалы-близнецы Адалары. Интересно в Гурзуфе посетить Пушкинский парк и дом, в котором в 1820 г. жил А. С. Пушкин. Здесь он начал писать поэму «Кавказский пленник» и создал несколько лирических стихотворений.

По пути от автостанции к набережной находится Дом творчества художников СССР (б. дача К. А. Коровина). Здесь бывали И. Е. Репин, А. П. Чехов, Ф. И. Шаляпин и многие другие выдающиеся деятели культуры.

Очень красив в Гурзуфе парк санатория Министерства обороны СССР. В нем свыше 110 видов редких растений. Парк украшают многочисленные скульптурные группы и фонтаны.

Западнее Пушкинского парка в 1959 г. открыта новая здравница Гурзуфа - международный молодежный лагерь «Спутник». Здесь к услугам молодежи новые изящные жилые корпуса, маломестные уютные домики, спортивные площадки, чудесный пляж.

От Гурзуфа до Ялты

У Гурзуфа дорога поднимается вверх и до самой Массандры проходит на высоте 250-300 м. Вблизи с. Никиты она проходит мимо арочной колоннады, венчающей въезд в зеленую сокровищницу Южного берега

Крыма - Государственный Никитский ботанический сад, основанный в 1812 г. известным русским ботаником Х. Х. Стевеном. Никитский сад заложен на месте средневекового поселения, примыкавшего к укреплению, следы которого еще заметны на мысе Мартьян. Это старейшее научно-исследовательское учреждение в Крыму. Сад является родоначальником всех парков, созданных в субтропических районах нашей страны, а также основоположником научного и промышленного виноградарства и южного плодоводства. Здесь собрано около 28 тыс. видов, разновидностей и форм растений со всех континентов земного шара. Кедр Ливана растет рядом с самшитом Кавказа, секвойи Америки - с кедрами атласскими и пихтами гималайскими. Бамбук японский прячется под сенью каменного дуба и местного тиса. Красивы цветочные газоны и розарии в саду. Вокруг парка на крутых террасированных склонах собраны уникальные коллекции южных плодовых и субтропических культур.

Сотрудники Никитского ботанического сада активно помогают труженикам области в создании новых плодовых садов и парков.

В 1962 г. в связи со 150-летием со дня основания и за выдающиеся успехи в развитии плодоводства, интродукции и акклиматизации растений сад был награжден орденом Трудового Красного Знамени.

Далее к западу дорога, постепенно снижаясь, проходит мимо санаториев «Сосняк» и «Южнобережный». Отсюда до самой Массандры тянутся виноградные плантации Всесоюзного научно-исследовательского института виноделия и виноградарства «Магарач», рядом - корпуса шахтерского пансионата «Донбасс».

Вскоре шоссе приводит в поселок Массандру - центр южнобережного виноделия. Комбинат «Массандра» выпускает лучшие в стране десертные вина, успешно соперничающие на международных выставках с самыми прославленными марками зарубежных вин.

Интересно познакомиться с зеленым убранством Массандры - парком, раскинувшимся на 80 гектарах.

В нижней части парка недалеко от моря находятся красивые корпуса гостиницы «Массандра». Рядом заканчивается строительство 16-этажной гостиницы «Интурист», где одновременно смогут разместиться 2740 чело-

век. В верхней части парка находился до недавнего времени кемпинг для автотуристов (теперь он в Гурзуфе).

В сосновом бору возле водопада (Верхняя Массандра) - полуразрушенная римская катакомба с нишами для погребальных урн. С нею было связано античное поселение первых веков н. э., остатки которого еще прослеживаются на табачных полях ниже водопада. Над катакомбой - заросшие лесом развалины храма XII-XIV вв.

От Массандры дорога круто спускается вниз. Взору открывается Ялта с ее белоснежными домами, парками и бесконечной далью синего моря.

Ялта

Ялта (62 тыс. жителей) - всемирно известный курортный центр Южного берега Крыма. Название свое она получила от греческого слова «ялос» - берег. Административно Ялта охватывает всю центральную часть Южного

берега Крыма от Медведь-горы на востоке до Фороса на западе, протяжением около 70 км, и включает город Алупку, курортные поселки Гурзуф, Ливадию, Гаспру, Кореиз, Симеиз. На территории Большой Ялты находятся два совхоза. Почвенные и климатические условия благоприятствуют разведению здесь лучших сортов винограда, из которых вырбатываются непревзойденные по качеству вина: мускаты, портвейны, бордо, пино-гри, токай и др. В районе Ялты выращиваются замечательные сорта табака, используемые промышленностью в качестве примеси для придания аромата другим сортам.

Ялта раскинулась на берегу моря по долинам речек Дерекойки на востоке и Учан-Су на западе, на высоких холмах, разделяющих эти долины, а также на склонах гор, закрывающих ее с севера, запада и востока.

Она защищена горами от холодных зимних и знойных летних ветров и открыта к морю. Здесь исключительно благодатный климат. Среднегодовая температура воздуха равна 13°, а самых холодных месяцев (января и февраля) - 3,5-4°. Осень теплая и продолжительная, зима короткая и мягкая. Летнюю жару днем умеряют морские бризы, ночью горно-долинные слабые ветры. По количеству часов солнечного сияния Ялта превосходит Сочи и не уступает французской Ницце.

Ялта красива во все времена года. Эту красоту создают раскинувшееся рядом море и окаймляющие горы, голубое небо и зеленый наряд улиц и парков. Город украшают стройные кипарисы, могучие платаны, кедры, крымские сосны, пальмы, каменный дуб и многие другие растения, пришельцы из разных стран мира.

Чудесный вид на Ялту открывается с холма Дарсан, из беседки «Храм воздуха». С высоты холма хорошо видно широкое море, сливающееся с безбрежной синевой неба, и утопающий в зелени город.

Возникла Ялта на месте целой группы таврских и средневековых поселений. С XII в. она обозначается на картах и упоминается в документах

под названием Джалиты или Ялиты. Чуть ли не каждое обнажение грунта на территории города (при строительных работах и проч.) вскрывает фундаменты давным-давно снесенных средневековых построек, древние захоронения, остатки гончарных печей.

Развитие Ялты, как и всего Крыма, началось после включения полуострова в состав России.

В 20-40-х годах XIX в. она была соединена шоссейной дорогой с Симферополем и Севастополем. В 1838 г. Ялта из местечка переименовывается в город, в котором было 30 домов и 224 жителя.

Быстрый рост и известность климатического курорта Ялта получила со второй половины XIX в. Однако ее благодатные условия оставались недоступными для большинства людей, действительно нуждающихся в лечении. Лишь установление Советской власти в Крыму сделало Ялту подлинной здравницей трудящихся Советского государства.

Уже в 1921 г. в городе и его окрестностях действовало 18 санаториев на 2400 мест. К 1941 г. число мест в санаториях увеличилось в 12 раз. В настоящее время более 100 здравниц Большой Ялты могут одновременно принять около 40 тыс. человек.

Гитлеровская оккупация в годы Великой Отечественной войны причинила Ялте огромный ущерб. Здравницы, промышленные предприятия, административные и многие жилые дома были разграблены или разрушены, виноградники, сады, табачные плантации погублены или крайне запущены.

16 апреля 1944 г. Советская Армия освободила Ялту от гитлеровских оккупантов. В короткие сроки труженики города восстановили разрушенное войной хозяйство.

Неузнаваемо изменился внешний вид города за последние годы. Там, где еще недавно были пустыри, высятся теперь кварталы жилых домов, новые административные здания. В числе новостроек можно назвать автодроллейбусный вокзал, техникум советской торговли, кинотеатр «Сатурн», Дом торговли, большой холодильник с цехом мороженого, молокозавод, завод по производству колбасных изделий, здание междугородной телефонной станции, крупнейший на Южном берегу зимний плавательный бассейн. В ближайшие годы на набережной поднимутся корпуса высотных гостиниц и здравниц.

В городе действует несколько предприятий легкой и пищевой промышленности, два винзавода комбината «Массандра», табачно-ферментационный завод, фабрика головных уборов и др. На северной окраине города расположено отделение совхоза «Ливадия», круглый год обеспечивающее Ялту свежими овощами и фруктами.

Кроме санаториев и домов отдыха, в Ялте и ее окрестностях много гостиниц («Крым», «Южная», «Ялта», «Таврида», «Ореанда», «Украина», «Звездочка», «Массандра», «Приморская», «Гнездышко»), есть туристские базы и кемпинги.

Ялта не только город санаториев и домов отдыха, но и значительный культурный и научный центр. Здесь находятся театр им. А. П. Чехова, Государственная филармония, киностудия, краеведческий музей с литературным и историко-археологическим филиалами, Дом-музей А. П. Чехова. В городе работают Научно-исследовательский институт медицинской климатологии и климатотерапии им. И. М. Сеченова, Всесоюзный институт виноделия и виноградарства «Магарач», геофизическая, гидрогеологическая и опытная табачная станции, медицинское и педагогическое училища, десятки общеобразовательных школ.

Ялта - оживленный морской пассажирский порт. Сюда заходят комфортабельные суда, курсирующие между портами Черноморского и Азовского побережья, от Одессы до Батуми и от Одессы до Ростова. Южнобережные курорты связаны с Ялтой местными морскими рейсами.

Путешествие из Симферополя и Алушты в Ялту заканчивается у автотроллейбусного вокзала, построенного по проекту архитектора Г. В. Чахавы. В нем размещаются диспетчерская служба, кассы, камера хранения, комната матери и ребенка, залы ожидания, ресторан, бар, почта, парикмахерская, магазин сувениров, гостиница. К зданию примыкают две платформы городского и междугородного транспорта с маршрутными указателями.

Ливадия - Ореанда

Миновав Ялту, черная лента шоссе бежит на запад. Из Ялты в Севастополь ведут две дороги: нижняя и верхняя. Но по какой бы вы ни поехали, Южный берег предстанет перед вами во всей своей прелести.

Из 76 км пути до Севастополя больше половины проходит по побережью. Дорога то поднимается вверх, то сбегает вниз, ближе к морю. Смешанный дубово-сосновый лес чередуется с виноградными плантациями. В просветах зелени появляются то отвесные известняковые скалы, то безбрежная синь морских просторов.

В 3 км от Ялты - Ливадия.

Ливадия (от греческого слова «ливадийон» - луг, лужайка) как населенный пункт существовала еще в средние века. С 1861 г. она стала летней царской резиденцией, куда почти ежегодно приезжала царская семья со своей многочисленной свитой. В 80-е годы здесь был построен Малый дворец, свитский корпус, восточная беседка. В 1911 г. был сооружен Большой ливадийский дворец, который размерами и роскошью соперничал с Воронцовским дворцом в Алушке и «Дюльбером» в Мисхоре. В 1945 г. в Большом дворце проходили заседания Ялтинской конференции глав правительств трех великих держав: СССР, США и Англии.

Ныне в царских дворцах расположен один из крупнейших санаториев Крыма «Ливадия», в котором лечат заболевания сердечно-сосудистой и нервной системы.

В 1960 г. в Ливадии вошел в строй новый санаторий «Черноморье». Он соединен с пляжем канатной дорогой.

Над Ливадией, примерно на высоте 300 м, на склоне горы Могаби в гуще хвойного леса видны корпуса санатория «Горная здравница». В 2 км западнее, в котловине, окруженной отвесными скалами, расположена Нижняя Ореанда. Красота этих мест издавна привлекала художников, писателей. Здесь бывали И. К. Айвазовский, П. А. Вяземский, В. А. Жуковский, Н. А. Некрасов, Л. Н. Толстой, М. Горький.

В Верхней Ореанде проводились и намечаются в дальнейшем большие археологические раскопки. В последние годы исследуются развалины большого городища VIII-XV вв. на горе Крестовой (над винсовхозом, возле автобусной остановки). Минувя ответвление шоссе, круто спускающееся к Золотому пляжу, можно проехать по верхней дороге к утесу Хочла-Каясы, расположенному между новой автострадой и верхней дорогой. На вершине его начаты раскопки небольшого феодального замка с оборонительной стеной, жилой башней (донжоном), маленькой часовней и фамильной усыпальницей. У подножия утеса возле самой дороги темнеет грот, которому еще в прошлом столетии открыты захоронения VIII-IX вв.

Гаспра - Кореиз - Мисхор

У автобусной остановки «Верхняя Ореанда» шоссе раздваивается. Нижняя дорога проходит по более живописной местности через Мисхор, поэтому лучше отправиться по ней.

Петляя и извиваясь на крутых склонах, она приближается к морю. Здесь лучшее на Южном берегу место для купания - Золотой пляж.


Вдоль берега красивые корпуса санаториев «Золотой пляж», им. Пальмиро Тольятти (б. «Курпаты»). Вблизи первого от шоссе вправо уходит дорога к санаторию «Горный». С пляжем санаторий соединен подвесной канатной дорогой.

Далее к западу привлекает внимание здание дворца турбазы «Кичкине» («Малютка»), построенное в 1912 г. в мавританском стиле. Дворцовый зал имеет красивую лепную отделку. Прекрасен и парк, окружающий дворец

Западнее «Кичкине» расположилась новая здравница «Парус». Слово белые паруса, поднялись корпуса санатория над высоким обрывистым берегом. Для спуска на пляж намечено соорудить два лифта высотой около 90 м каждый.

В 9,5 км от Ялты находится мыс Ай-Тодор со знаменитым Ласточкиным гнездом - дворцом, построенным по проекту инженера А. В. Шервуда в 1912 г. У его подножия - следы средневековых построек.


Мыс Ай-Тодор известен не только своим дворцом, напоминающим средневековый замок, но и вполне реальными древностями. При раскопках здесь обнаружены остатки римской крепости Харакс, построенной в I-II вв. на месте таврского укрепленного поселения.



У крымских берегов.




Маленькие
купальщики.



Феодосия. В картинной галерее И. К. Айвазовского.







Санаторий «Восход».

На одной из центральных улиц Феодосии.






Керчь. Добыча руды на Камышбурунском комбинате.



Обелиск Славы на горе Митридат.



Симферопольский аэропорт – воздушная «столица» Крыма.

К мысу Ай-Тодор примыкает территория санаториев «Жемчужина» и «Днепр», утопающих в зелени парков. Выше мыса, справа от нижней дороги, расположены стройгородок, Гаспра, Кореиз, Мисхор.

Поселок строителей (стройгородок) возник вблизи крупного промышленного предприятия Южного берега Крыма - завода железобетонных конструкций. В районе стройгородка находится археологический заповедник - остатки таврского некрополя, относящегося к первому тысячелетию до н. э. Выше завода на склоне горы Могаби - средневековое укрепление.

За стройгородком вскоре открывается поселок Гаспра. Корпуса гаспринских здравниц едва видны среди зелени старинных парков, покрывающих склоны. В Гаспре расположены два санатория: «Ясная Поляна» и им. Розы Люксембург. В санатории «Ясная Поляна» находится дворец, в котором с 1901 по 1902 г. жил Л. Н. Толстой. Здесь впервые встретились с ним Горький и Чехов.

За Гаспррой расположен курортный поселок Кореиз, в котором находится Кореизский (б. Юсуповский) дворец, стены его сложены из серого гаспринского мраморовидного известняка.

В 1945 г. во время Ялтинской конференции во дворце размещалась советская правительственная делегация.

За Кореизом - курортная местность Мисхор, самая теплая на Южном берегу Крыма со средней годовой температурой воздуха 14°. Красивый горный ландшафт, обилие зелени, тишина, прекрасные климатические условия придают Мисхору особую привлекательность. До революции он был небольшим тихим местечком, в котором находилось лишь несколько княжеских имений и помещичьих дач. С Мисхором связана романтическая легенда о старом разбойнике Али-Бабе и похищенной им девушке - красавице Арзы. В 1905 г. легенду воплотил в бронзу эстонский скульптор Адамсон. Скульптурная группа «Девушка с кувшином» установлена на набережной Мисхорского парка, скульптура «Русалка» - на камне в море.

Современный Мисхор - это крупный курорт с чудесными здравницами. Одной из лучших является санаторий «Украина». В санатории круглый год действует купальный бассейн, площадью 300 кв. м, наполненный морской водой.

По соседству с санаторием «Украина» расположена крупнейшая здравница «Марат». При санатории работает Мисхорская курортная поликлиника с отделениями в Гаспре, Симеизе и санатории «Ясная Поляна».

Миновав санатории «Марат» и «Сосновая роща», шоссе подходит к дому отдыха «Красное знамя». Здравница размещается во дворце, красиво отделанном цветной мозаикой и лепным орнаментом в восточном стиле. В доме отдыха «Красное знамя» отдыхали видные деятели международного рабочего движения: К. Цеткин, Г. Димитров, Д. Ибаррури. Западнее дома отдыха «Красное знамя» тянется мисхорский общекурортный парк площадью 15 гектаров. Его украшают газоны, фонтаны, скульптуры, водоемы. Выше парка построен новый дом отдыха Всероссийского театрального общества и сооружен крупный пансионат «Мисхор». В парке установлен

бюст А. М. Горького. В прошлом на этом месте была дача, где великий пролетарский писатель жил в 1901-1902 гг. Здесь он работал над пьесой «На дне». На даче у Горького бывали Л. Н. Толстой, А. П. Чехов, Ф. И. Шаляпин.

Главная аллея парка выводит к санаторию «Коммунары», занимающему обширную территорию среди вековых деревьев.

Выше санатория «Коммунары» размещается санаторий «Белоруссия», который легко узнать по белой колоннаде солярия, венчающей здание главного корпуса. Между морем и нижней дорогой находится дача «Мисхор», а в Верхнем Мисхоре, близ Севастопольского шоссе, санаторий «Буревестник».

Алупка

Миновав Мисхор, нижнее шоссе идет мимо виноградников, через Алупкинский парк и далее в город.

Алупка (10 тыс. жителей) расположена в живописной местности Южного берега Крыма. Над городом

высятся отвесные каменные стены Главной гряды Крымских гор со знаменитыми зубцами Ай-Петри. Склоны и отроги горного хребта покрыты сосновыми лесами.

Более высокая, чем в Ялте, среднегодовая температура, теплый, без резких колебаний климат, большое число солнечных дней, небольшая относительная влажность воздуха делают Алупку ценным климатическим курортом.

В древности близ Алупки было таврское поселение, позднее перекрытое большим средневековым укреплением, ожидающим своего исследователя. На территории города обнаружены также остатки жилищ средневекового времени.

В 20-х годах XIX в. Алупка стала помещьем графа М. С. Воронцова. 20 лет, с 1828 по 1848 г., руками солдат и крепостных строился княжеский дворец. В нем около 150 комнат. Северный фасад дворца напоминает средневековый замок и хорошо гармонирует с общим фоном окружающих гор и скал, южный, обращенный к морю, фасад выдержан в мавританском стиле. Центральную часть южного фасада занимает портал с полукруглым сводом и тонкими колоннами. Лестница, идущая от портала в парк, украшена тремя парами львов, высеченных из белого мрамора.

В настоящее время дворец является архитектурно-художественным музеем. Его экспозиция, включающая живопись, скульптуру, фарфор, хрусталь и художественно выполненную мебель, сохранившуюся от первоначального убранства, знакомит посетителей с художественной культурой России первой половины XIX в.

Алупкинский парк площадью около 40 гектаров был заложен одновременно со строительством дворца. В нем представлены главным образом декоративные растения, собранные из различных частей света. В Нижнем

парке, примыкающем к дворцу, прямые аллеи, подстриженные деревья и кустарники. В Верхнем, ландшафтном, растительность размещена свободно, так, как это ей свойственно в природе. Трудно себе представить, что Верхний парк - дело рук человеческих.

Достопримечательностью Алушкинского парка является Большой каменный хаос и Малый хаос - нагромождение камней от разрушенных диабазовых скал. Изумительную прелесть парку придают пруды, каскады, ручейки. Особенно красиво Большое (Лебединое) озеро с пернатыми обитателями. Недалеко от озера растет чилийская араукария - удивительное дерево с широкими и острыми иглами, на которые не решается сесть ни одна птица. Хороша Солнечная поляна, окруженная хвойными деревьями, ливанскими кедрами, итальянской, крымской, мексиканской сосной, кавказской и испанской пихтой.

Напротив Пальмовой аллеи на трапециевидной стенке укреплена мемориальная доска в память героев-красногвардейцев, павших в боях за Советскую власть в 1918–1920 гг.

За последние годы заметно похорошела и расширила свои границы Алушка. В центре создана новая площадь, с которой открывается вид на горы и море. От площади проложена улица-аллея к Верхнему парку, заканчивающаяся каменной лестницей.

В Алушке 13 здравниц. В центре находятся старейшие санатории «Шахтер», «Светлый», «Солнечный».

На магистральной улице, связывающей Алушку с Симеизом, установлена колонна из черного мрамора, увенчанная пятиконечной звездой. Это памятник братьям комсомольцам - партизанам Александру и Владимиру Гавыриным, казненным фашистами в марте 1942 г. Здесь же, в центре города, - бюст дважды Героя Советского Союза прославленного летчика Амет-Хана Султана, уроженца Алушки.

Западнее Алушки расположены санатории «Радуга», им. Ф. Э. Дзержинского, «Зеленый мыс», детский костнотуберкулезный санаторий им. А. А. Боброва.

Симеиз

От Алушки до Симеиза 5 км, и начинается он сразу за санаторием им. А. А. Боброва.

Известными здравницами Симеиза являются санатории им. В. И. Ленина, им. XXII съезда КПСС, им. Н. А.

Семашко, «Приморье», «Красный мак», «Пионер».

В Симеизе мягкий и сухой климат. Среднегодовая температура здесь выше, чем в Ялте и Алушке. Горная гряда хорошо защищает курорт от северных ветров, благоустроенные пляжи, чистая морская вода создают хорошие условия для купания. Симеиз - одно из самых живописных мест Крыма. Гора Кошка, скалы, окружающие поселок, создают неповторимые, оригинальные пейзажи. К северу от Симеиза возвышаются крутые обрывы Ай-Петринской яйлы с вершиной Ат-Баш («лошадиная голова»).

Симеиз - сравнительно молодой курорт Крыма, но само поселение (точнее твердое укрепленное убежище) возникло давно - тысячелетия назад. Жизнь не прекращалась здесь и в средние века, о чем свидетельствуют результаты археологических раскопок и разведок. В начале XIX в. Симеиз становится сельскохозяйственным имением с виноградниками и винподвалами. На берегу моря был заложен большой парк Ай-Панда (ныне парк санатория «Пионер»). К началу XX столетия Симеиз уже становится дачно-курортным поселком. Современный Симеиз - это курорт с красивыми зданиями санаториев, где созданы все условия для успешного лечения и отдыха трудящихся. Красивы в Симеизе проспект им. Ленина, Приморский парк - Ай-Панда. Здесь в 1885 г. жил Л. Н. Толстой.

В Симеизе жил и классик украинской литературы М. М. Коцюбинский.

Интересно побывать в Симеизской обсерватории, основанной в 1900 г.

К юго-западу от обсерватории возвышается гора Кошка. В средней части ее в можжевельном лесу археологи открыли один из крупнейших в Крыму некрополей, насчитывающий более 70 «каменных ящиков», в которых тавры (во II-I тысячелетиях до н. э. и в первые века н. э.) хоронили умерших.

Дальше к югу за седловиной хребта находятся остатки средневековой крепостной стены, построенной на остатках таврского убежища. Здесь при раскопках обнаружено множество обломков лепной (таврской) и гончарной (средневековой) посуды. Раскопаны были также жилища тавров - полужемлянки с невысокими каменными стенами и земляными крышами.

Ниже и южнее крепости над парком санатория им. В. И. Ленина, посаженным на могильнике VIII-XIII вв., возвышается гора Панеа. На вершине горы проводилось исследование руин средневекового укрепленного монастыря VIII-X вв., перестроенного в XIV-XV вв. генуэзцами, которые использовали его в качестве сторожевого приморского укрепления.

После осмотра древностей можно подняться на вершину горы Кошка - оттуда открывается изумительный вид на поселок и его окрестности. Западнее Симеиза, у Севастопольского шоссе, находится с. Голубой Залив, окруженное табачными плантациями и виноградниками. Ниже, у западного подножия Кошки, - парк и санаторий «Голубой залив». На территории его следы большого средневекового поселения.

На запад от Симеиза полоса Южного берега становится уже. На берегу моря в поселке Кацивели находится филиал Морского гидрофизического института Академии наук УССР. Ниже с. Оползневого - дом отдыха «Понизовка». Далее на запад извилистая грунтовая дорога подводит к поселку Парковое. Здесь расположился пансионат «Криворожский горняк».

Выше Паркового раскинулось с. Бекетово, где в 90-е годы XIX в. была дача А. П. Чехова. На ней не раз бывал А. М. Горький. Чехов мечтал открыть здесь здравницу. Теперь его мечта сбылась. К западу от Бекетова у самого моря построен пансионат «Кастрополь». В нем могут отдыхать одновременно до 750 человек.

На полпути от с. Оползневого до Байдарских ворот, между шоссе и берегом моря, находится с. Снитовское (б. Мухалатка). Домов с дороги не видно - их заслонили нагромождения известняковых скал.

Над Снитовским в горном понижении проходит один из древних перевалов в Крыму - Чертова лестница. Издали перевал в самом деле напоминает лестницу с огромными ступенями-скалами, возвышающимися одна над другой. К Чертовой лестнице ведет довольно крутая и извилистая тропа.

Поднявшись на перевал и повернув направо, интересно осмотреть развалины средневековой церкви и крепостной стены. По тропе можно спуститься в Байдарскую долину и пройти в с. Родниковское, а оттуда к знаменитой Скельской пещере. Пещера имеет огромные подземные залы, вид которых при свете свечей фантастичен. На потолке и стенах ее - натечные образования, то свисающие в виде сосулек с потолка, то покрывающие стены каменными драпировками. Осматривать пещеру надо с опытным проводником или экскурсоводом, так как в нескольких местах в пещере есть глубокие провалы и колодцы, наполненные водой.

В 6 км северо-западнее Кастрополя, у с. Снитовского, вблизи моря в старинном парке высится большое здание санатория «Мухалатка». Западнее, в 3 км от «Мухалатки», находится санаторий «Мелас». Старое его здание увенчано башнями, которые хорошо видны из Кастрополя, Фороса и с Севастопольского шоссе.

В 50-е годы XIX в. в Меласе жил известный поэт А. К. Толстой. За Меласом находится п. Южное, а далее в 2 км Форос. В Форос лучше попасть с Севастопольского шоссе, от которого спускается хорошая и удобная дорога.

В 1,5 км западнее Фороса расположена дача «Тессели», где с 1933 по 1936 г. отдыхал А. М. Горький. Вблизи моря в парке находится бассейн, который наполняется проточной водой. Здесь любил отдыхать Алексей Максимович.

В 3 км к западу от «Тессели» находится мыс Сарыч - самая южная оконечность Крыма и европейской части СССР. Через него проходит дорога к Ласпинскому заливу и мысу Айя. С вершин Кокия-Кая и Куш-Кая, возвышающихся над мысом и ныне заброшенным поселком Батилиман, открывается прекрасный вид на крымское побережье. На востоке расстилается изумрудная Ласпинская бухта, ограниченная горой Ильяс-Кая и мысом Сарыч, на западе - безграничные морские просторы и извилистая полоса берега с мысом Феолент. В ясную погоду с вершины Айя можно увидеть мыс Херсонес.

В Батилимане были некогда дачи писателей В. Г. Короленко, Е. Н. Чирикова, академика В. И. Вернадского, художника И. Я. Билибина и др. Ныне здесь два пионерских лагеря, намечается строительство большого детского курорта. Новая автострада Ялта - Севастополь прошла через Ласпи и связала с внешним миром этот еще недавно замкнутый уголок юго-западного Крыма. От автострады к морю тянется асфальтированная дорога, которая

приводит к недавно выстроенному лагерю-пансионату донецких шахтеров «Изумруд». Он расположен у подножия скалистой горы Ильяс-Кая среди причудливых каменных глыб, окаймляющих берег.

На вершине Кокия-Кая сохранились стены, ворота с надвратной башней и храм - остатки феодального замка (предположительно X-XIV вв.), известного под названием Кокия-Исар. С севера к нему примыкает урочище Кокия - большая орошаемая котловина, поросшая лесом, в зарослях которого просаживаются остатки большого средневекового поселения. На уже упомянутой горе Ильяс-Кая возник в X в. монастырь, от которого остались руины храма пророка Ильи (откуда и название горы), развалины ограды и келий. На всем лесистом пространстве между мысами Айя и Сарыч археологи в течение многих лет исследуют развалины укреплений и нескольких (не менее семи) средневековых поселений с их земледельческими террасами, различными хозяйственными, жилыми, культовыми постройками, производственными сооружениями, могильниками. Редкостный по своей полноте и сохранности, этот громадный археологический комплекс дает яркое представление о том, как складывались и развивались феодальные отношения в средневековой Таврике.

Славится Ласпи и своим замечательным климатом. Целебные свойства придает ему редкое сочетание драгоценных реликтовых растений - древовидных можжевельников и кековых деревьев, заросли которых здесь, как нигде в Крыму, густы и занимают значительную площадь.

Из Ласпинской долины по дороге, идущей вверх, можно подняться к с. Орлиному на Севастопольском шоссе и продолжить путь далее к Севастополю. Однако лучше вернуться в Форос и отсюда выехать на Севастопольское шоссе. Здесь следует остановиться на площадке и осмотреть церковь, выстроенную в конце прошлого столетия. Снаружи и внутри церковь украшена керамикой и фресковой росписью работы известных русских живописцев Маковского и Корзухина. Через несколько сот метров от площадки, в 45 км от Ялты, находите? Байдарский перевал, связывающий Южный берег с Севастополем. На перевале не высоте 527 м находится глубокая каменная арка, напоминающая портик античной архитектуры. Это - Байдарские ворота, сооруженные в 1848 г., когда было закончено строительство дороги Севастополь - Ялта.

За Байдарскими воротами окружающий пейзаж резко меняется. Море и скалистые горы исчезают. Неглубокое ущелье переходит в Байдарскую долину. В 5 км от Байдарских ворот расположено с. Орлиное.

Из с. Орлиного, миновав Перовский перевал, на 60-м км от Ялты, дорога выходит в Варнутскую межгорную долину с селениями Гончарное и Резервное. На 68-м км дорога пересекает Сухореченскую котловину, ограниченную с севера Гасфортовой горой.

Шоссе подходит к Сапун-горе - местам исторических битв за Севастополь. На юго-востоке виднеются Федюхины высоты - важные позиции наших войск в период второй обороны Севастополя, а несколько дальше Гасфортова гора, не которой 240 дней в 1941-1942 гг. вела ожесточенные

бои с гитлеровцами 7-я бригада морской пехоты под командованием полковника Е. И. Жидилова.

В годы временной оккупации гитлеровцы превратили Сапун-гору в мощный оборонительный рубеж. Ее опоясали шестиярусными траншеями с укреплениями и огневыми точками. Все подступы на ширину 300-400 м были заминированы. Но советские войска за девять часов овладели Сапун-горой и водрузили знамя победы на ее вершине.

Вершину Сапун-горы венчает монумент в честь героев битвы за Севастополь. Рядом в окружении военной техники времен Великой Отечественной войны стоит здание диорамы «Штурм Сапун-горы 7 мая 1944 года».

Впереди, за Сапун-горой, открывается панорама города-героя Севастополя.

Бахчисарай – Соколиное

Дорога из Бахчисарая в Ялту через Ай-Петри (80 км) - одна из живописнейших в Крыму. Миновав город, шоссе пересекает железную дорогу Симферополь – Севастополь. У поселка Сирень шоссе разветвляется. Правая дорога идет в город-герой, левая - к Ай-Петринскому перевалу.

Через несколько километров картина окружающей природы резко меняется. Дорога идет по долине р. Бельбек, утопающей в садах. Особенно хорошо здесь весной, когда цветут сады. Тогда кажется, что долина, окаймленная с одной стороны лесами и кустарниками, а с другой голыми отвесными скалами, наполнена бело-розовой пеной. Воздух напоен ароматом и не случайно одно из сел, лежащих в долине, называется Аромат.

Между селами Танковым и Большим Садовым видны крутые обрывы Внутренней гряды. Строгостью своих очертаний и удивительной точностью пропорций они напоминают какой-нибудь средневековый готический замок. Недостает только деталей: зубчатых башен с бойницами, узких и глубоких окон. Эти труднодоступные вершины лишь кое-где украшены кружевными каменными бордюрами, искусно «сотканными» природой за много веков. За с. Танковым, прямо над дорогой, видны Сюреньские (или Сьюренские) гроты. В них были найдены кремневые орудия эпох палеолита и мезолита и кости вымерших животных.

Из Танкового удобнее всего проехать или пройти к «пещерным городам» Эски-Кермену и Мангуп-Кале. С XIII в. на горе Мангуп находился хорошо укрепленный главный город самостоятельного княжества Феодоро, павшего под ударами турецких захватчиков в 1475 г. Большая часть крепостных укреплений сохранилась до сих пор.

Над с. Малым Садовым на высокой скале сохранились руины Суйренской крепости (VIII-XV вв.), а также связанного с нею монастыря с кельями и хозяйственными постройками, высеченными в скале. На склонах и у подножия крепостной горы - остатки большого средневекового поселения и могильника.

В Бельбекской долине множество средневековых памятников, среди которых наиболее примечательны укрепления Керменчик (у с. Пещерного), Пампук-Кая (над с. Голубинкой) и др. Совершенно особое место в этом ряду занимает гора Бойка с ее оборонительными стенами и сторожевой крепостью, шесть поселений X-XV вв., храмом Спасителя и близлежащими замками мелких феодалов. «Почтенная Пойка» (так называли ее в прошлом) является как бы грандиозным комплексным памятником крымского средневековья. Археологи полагают, что в свое время это был крупный церковно-феодальный удел, входивший в состав Мангупского княжества.

К северо-востоку от с. Аромат, близ с. Счастливого, находится водохранилище. По проложенному под Главной грядой тоннелю воды его и ближайших крупных источников поступают на водочистительные сооружения Южного берега. Отсюда легко добраться до Крымского заповедника.

В 1962 г. здесь, на северной оконечности отрога Главной гряды Басман-Кермен, карстологами и археологами впервые обследован комплекс карстовых пещер, служивших в VIII-X вв. жителям долин убежищем от врага. Подходы к пещерам были укреплены стеной, остатки которой сохранились до настоящего времени.

Исключительно живописные окрестности, сосновая роща и буковые леса придают этому уголку горного Крыма особую прелесть.

Но вернемся на шоссе Бахчисарай - Ялта. На коротком отрезке пути от с. Аромат до с. Соколиного вдоль левого притока Бельбека р. Коккозки разворачивается широкая панорама горных массивов Бойкинского на востоке и Седам-Каинского на западе. На первом интересно осмотреть остатки средневековых укреплений и храма, на втором - небольшие карстовые пещеры Данильча-Коба и Партизанская. В годы Великой Отечественной войны в последней размещался партизанский госпиталь, уничтоженный фашистами. На братской могиле погибших партизан установлен памятник.

В 2 км от Соколиного находится турбаза «Орлиный залет», где можно отдохнуть, ознакомиться с туристскими маршрутами, поесть.

В глубокой живописной долине р. Коккозки раскинулось с. Соколиное. Над ним высятся каменные громады Бойки, справа видны кручи массива

Седам-Кая и обрывы Орлиного залета. Долину называют Голубой - она почти всегда покрыта голубоватой дымкой.

Соколиное - Ялта

Северо-западнее Соколиного на пологом склоне оврага Главной гряды бьет источник минеральной воды Аджису («горькая вода»). По своему химическому составу она напоминает мацестинскую. Источник использует-

ся местной водолечебницей.

За Соколиным дорога идет среди многолетних буковых лесов по склону глубокого ущелья. Мезеж 1,5 км вправо отходит дорога на скалу Орлиного залета. Путь туда не из легких, но вид, открывающийся с площадки, полностью искупает трудности подъема. Отсюда развертывается панорама севверо-западной части горного Крыма и прилежащих хребтов Внутренней гряды. Внизу извивается лента шоссе, в легкой дымке, словно в тумане, белеют постройки Бахчисарая, на западе узкой полосой синее море.

В годы Великой Отечественной войны на площадке был оборудован партизанский наблюдательный пункт. В 3 км отсюда начинается урочище Чайный домик. Весной 1942 г. народные мстители выдержали здесь бой с гитлеровцами и, выравшись из окружения, ушли в заповедник. На месте сражения установлен памятник погибшим в этом бою.

В 5 км от Соколиного, влево от дома лесника, отходит тропа к Большому каньону. Своим происхождением он обязан тектоническому разлому, вдоль которого длительно развивался сток текучих вод. Работа их продолжается и теперь, особенно во время ливней и продолжительных дождей, когда каньон становится непроходимым на всем своем более чем трехкилометровом протяжении. Дно его местами сужается до 2 м. В средней части ущелья нависшие стены сходятся почти вплотную, преграждая путь солнечным лучам.

Грандиозность каньона хорошо видна с Соснового утеса, на который можно попасть в начале подъема шоссе на Ай-Петри.

Дорога, петля между зарослями букового леса, поднимается на Ай-Петринскую яйлу. Постепенно лес редет. Но вот последний рывок машины, и вы попадаете будто в другой мир: вокруг расстилается безлесная, изрытая карстовыми воронками и колодцами, пустынная, местами каменистая равнина, напоминающая «лунный ландшафт».

Вскоре шоссе Ай-Петри - Ялта приводит к гидрометеорологической горной станции и туристской базе, расположенным у самого обрыва плато.

Пешеходный маршрут от этой туристской базы к югу, к зубцам Ай-Петри, дает возможность осмотреть многочисленные карстовые образования в приайпетринской котловине. Среди них находятся шахта Трехглазка с интересными ледяными накоплениями и шахта-пещера Геофизическая, отличающаяся редким явлением люминесценции. Если осветить пещеру лампой-вспышкой, эти образования некоторое время продолжают излучать

зеленоватый свет. Небольшой подъем по тропинке через заросли бука приводит к возвышению, откуда хорошо видны громадные колонны ай-петринских зубцов, узкая полоска южнобережного склона с белоснежной каймой прибоя и необъятные просторы неба и моря.

От туристской базы проселочная дорога, проложенная вдоль обширных Восточной и Западной Ай-Петринских котловин, на 10-м *км* приводит к единственному в горном Крыму карстовому полю Бештекне («пять корыт»). Поле это представляет собой небольшую котловину, днище которой сложено водонепроницаемыми породами, а борта - растворимыми известняками. Археологи, проводившие здесь раскопки, обнаружили большую неолитическую стоянку.

Исключительная по ширине охвата панорама южнобережного склона открывается со смотровой площадки у памятника бойцам и командирам Ялтинского партизанского отряда, павшим в неравном бою с немецко-фашистскими захватчиками 13 декабря 1941 г. Площадка находится на небольшом выступе массивных известняков, носящем название скалы Шишко, по имени инженера-строителя дороги Ай-Петри - Ялта. Со скалы Шишко и с вершины Ай-Петри хорошо наблюдать восход солнца.

Пересекая горный отрог Пендикюль, шоссе выходит на расширенную площадку Тюзлер, откуда спускается к ущелью р. Учан-Су, минуя участок «пьяного леса» на большом оползне и смотровую площадку «Серебряная беседка».

При спуске с Ай-Петри к Ялте интересно побывать у водопада Учан-Су, который особенно эффектен после ливней и во время таяния снегов.

Недалеко от водопада имеется Ставрикайская пещера, известная своими исключительно красивыми натечными образованиями. На поворотах дороги открывается восхитительная панорама красавицы Ялты. Еще несколько минут пути, и вы в столице крымских курортов - Ялте.

ВДОЛЬ ЮЖНОГО БЕРЕГА МОРЕМ

Алушта - Гурзуф

Наш маршрут начинается в Алуште. Горы здесь почти на 10 км отходят от берега моря, образуя широкий амфитеатр и открывая город северным ветрам. Поэтому зимой в Алуште холоднее, чем в Ялте. В долинах рек Улу-Узень и Демерджи и на склонах гор зеленеют фруктовые сады и виноградники. В восточной части горного амфитеатра нарезаны террасы, на которых посажены крымская сосна, кедры и кипарисы.

С моря на вершине холма хорошо видны руины генуэзской башни. Рядом с ней несколько зданий дома отдыха «Северная Двина».

Пока теплоход стоит у причала, можно осмотреть берегоукрепительные сооружения. Бетонные буны и массивы, построенные непосредственно рядом с пристанью, не только укрепляют берег, но и создают галечный пляж на месте голых скал. Подобные сооружения мы еще увидим в районе Артека, Массандры, Мисхора, Фороса и в других местах.

Выйдя в море, теплоход поворачивает и идет вдоль побережья, мимо западного пригорода Алушты - Рабочего уголка, который начинается домом отдыха Украинского союза потребителей («Укоопспілка»).

У начала набережной стоят корпуса здравницы «Рабочий уголок», за ней, в окружении кипарисов, пансионат «Скала». Берег почти до самой горы Кагель пологий, на всем его протяжении простирается прекрасный пляж. Недалеко от пляжа пови-

сли над морем каменные глыбы, так называемые Черновские камни.

Далее на мысе стоит пансионат «Морской берег». Над ним возвышается гора Кафель («крепость»). В средние века здесь действительно находилась крепость. Сейчас на северо-восточном склоне горы карьеры, в которых добывают гранит-порфир. Неподалеку возвышается группа зданий современной конструкции - пансионат киевских дорожников «Кристалл».

Дальше берег представляет собой естественную «границу», где море неустанно шлифует гальку. Иные «ядра» достигают 50 см в диаметре. Участок берега замыкается неглубоко вдающимся в море мысом, одетым в темную зелень парка. Это урочище Карабах, где размещена большая туристская база. В парке - могила известного ученого, исследователя Крыма академика Кеппена, который прожил в этих местах много лет.

За мысом - Птичь острова, заселенные бакланами, нырками и чайками. Берег и примыкающий к нему горный склон представляют собой хаотическое нагромождение глыб известняка, очевидно связанное с разрушением отторженца массива Бабуган, который господствует над всей этой местностью. Причудливые формы глыб напоминают развалины построек.

Открываются все новые и новые виды. Вот мыс Плака, на котором в 1902-1907 гг. построен дворец, архитектурой своей напоминающий французские средневековые замки с характерными для них башенками и окнами-бойницами. Это один из корпусов санатория «Утес», окруженный прекрасным парком с субтропической растительностью. Теплоход огибает мыс Плака, который со стороны моря очень похож на голову совы.

За мысом видно здание санатория «Сказка» (б. «Карасан»). Большой и красивый парк его вплотную примыкает к парку санатория «Утес». Перед главным корпусом санатория «Сказка» посажена роща итальянской сосны (пинии), отличающейся голым стволом и зонтикообразной кроной.

Теплоход швартуется у причага небольшого курортного поселка Фрунзенского (б. Партенит), расположенного в просторной долине на берегу бухты с отличным мелкогалечным пляжем. В зелени молодого парка возвышаются корпуса санатория Министерства обороны СССР. Несколько дальше от берега расположен декоративный рассадник «Приморский», являющийся отделением Никитского ботанического сада.

Поселок Фрунзенское заканчивается у моря небольшим скалистым массивом - мысом Партенит, который называют Медвежонком. Порода, слагающая его, буровато-зеленого цвета, с редкими крупными кристаллами полевого шпата, называется диабазовым порфиритом.

После короткой стоянки теплоход приближается к Медведь-горе (Аю-Даг), которую было видно еще от Алушты. «Голова» Медведь-горы обрывается к морю островерхими отвесными скалами, у подножия которых гроздятся обрушившиеся сверху глыбы. В верхней части гора покрыта низкорослым дубовым лесом. Медведь-гора сложена магматической породой габбро-диабазом, абсолютный возраст которой 161 млн. лет.

Западнее Медведь-горы расположена пионерская республика - Артек. С моря хорошо просматриваются артековские корпуса, парки, пляжи, кос-

тровая площадка. Против лагеря «Кипарисный» в море стоят две скалы - Адалары. Эти скалы - остатки разрушенного морем известнякового массива, составляющего часть берега. В обрыве берега против Адаларов виден грот, который называют Пушкинским.

Далее открываются панорама Гурзуфа. Невольно вспоминаются строки, написанные А. С. Пушкиным в 1820 г.: «Проснувшись, я увидел картину пленительную, - разноцветные горы сияли; плоские кровли хижин татарских издали казались ульями, прикрепленными к горам, тополи, как зеленые колонны, стройно возвышались между ними, справа огромный Аю-Даг... и кругом это синее чистое небо и светлое море, и блеск и воздух полуденный».

Гурзуфскую бухту окаймляет длинный подковообразный пляж. В центре его - климатический павильон центрального санатория Министерства обороны СССР. Высоко на Генуэзской скале, поднимающейся почти в центре поселка, видны остатки средневековой византийско-генуэзской крепости (VI-XV вв.).

Гурзуф – Ялта

За Гурзуфом теплоход огибает мыс Мартьян, на котором до сих пор сохранился участок можжевельного леса. За мысом открывается территория всемирно известного Никитского ботанического сада.

Неподалеку от Никитского ботанического сада на берегу моря расположен пансионат имени Мориса Тореза. Далее начинается опытное хозяйство Всесоюзного научно-исследовательского института виноградарства и виноделия «Магарач». Здесь собрана богатейшая коллекция виноградных кустов, насчитывающая около 830 сортов.

С моря хорошо виден громадный Массандровский парк, широко раскинувшийся на прибрежных склонах. За последнее время в парке выросло много новых зданий: курортные гостиницы, кемпинг-пансионат для зарубежных автотуристов, целый курортный городок «Донбасс».

Вот уже видны дома восточной, примыкающей к Массандре, части Ялты. Теплоход огибает мол и входит в порт. Мол строился под руководством А. Л. Бертье-Делагарда, известного инженера и ученого - исследователя Крыма. С теплохода открывается замечательная панорама ялтинского амфитеатра, окруженного Ай-Петринским, Ялтинским, Никитским горными массивами. Ближе к берегу расположены три возвышенности Поликуровский холм на востоке, гора Могаби на западе и между ними возвышенность Дарсан.

Ялта – Алупка

В Ялте заканчивается вторая часть нашего маршрута и начинается третья - Ялта - Форос. Выйдя из акватории ялтинского порта, теплоход берет курс на запад. Перед пассажи-

рами разворачивается лента пляжа, в теплое время года сплошь заполненного курортниками.

На западной окраине Ялты - Чайной горке - высится построенный в послевоенные годы белокаменный дворец - санаторий «Россия». Обширное красивое здание обращено главным фасадом к морю.

Еще более молод соседний санаторий «Черноморье», сооруженный из сборного железобетона, стекла и пластмасс. Между этими санаториями лежат виноградники совхоза «Ливадия». Здесь же центральная усадьба совхоза, земли которого раскинулись по всей западной части Южного берега от Ялты до Фороса.

В 3 км от Ялты находится санаторий «Ливадия». С моря виден раскинувшийся по склону обширный парк с большим белокаменным дворцом в центре. За «Ливадией» с моря заметны два подъемника, соединяющие с пляжем санаторий «Нижняя Ореанда». Выше санатория белеет изящная беседка-ротонда. Парк «Нижней Ореанды» граничит с горой Крестовой - местом соревнований и тренировок скалолазов.

За Крестовой горой - санаторий «Золотой пляж». Берег здесь действительно замечательный - лучшее в Большой Ялте место для купания: вода чистая и прозрачная, галька хорошо окатана морем. Выше «Золотого пляжа» тянутся виноградники, в зелени которых видна серая лента нижней дороги, ведущей в Алупку.

Теплоход проходит мимо санатория им. Пальмиро Тольятти (б. «Курпаты»). Два его корпуса с плоскими крышами, расположенные один возле другого, хорошо видны с моря. Летом в санатории отдыхают и лечатся трудящиеся из социалистических стран.

Неподалеку находится санаторий «Горный», построенный в 1964 г. в классических традициях. Его большой центральный корпус с симметричными крыльями, развернутый главным фасадом к морю, на фоне покрытых лесом гор, выглядит очень эффектно.

Дальше берег становится обрывистым. Появляются скалы - отроги мыса Ай-Тодор. Одна из них, оторвавшаяся от массива, стоит в воде, формой напоминая парус.

Рядом - известное многим, даже не бывшим в Крыму, здание готического стиля - Ласточкино гнездо. Особенно эффектно оно выглядит с моря: сооруженное из серого камня, здание является как бы продолжением скалы и, кажется, повисло над морской пучиной.

В западной части мыса Ай-Тодор находится санаторий «Днепр». Обрывистые берега мыса постепенно переходят в полосу пляжей: начинается Мисхор.

По всему мисхорскому побережью тянутся парки, среди зелени которых мелькают белые корпуса здравниц. Выше парков склоны гор покрыты крымской сосной. В начале побережья - широко известный санаторий «Украина». Фасад главного корпуса обращен к морю, куда ведут лестницы с террасами и цветниками. Рядом с главным видны еще три корпуса. В

одном из них - среднем, под куполообразной стеклянной крышей, - зимний плавательный бассейн.

Выше Мисхора расположена Гаспра, где в доме с двумя башнями в 1901-1902 гг. жил Л. Н. Толстой. Сейчас здесь санаторий «Ясная Поляна».

Проплывая мимо Мисхора, невольно залюбуешься двумя белоснежными дворцами в мавританском стиле с серебристыми куполами. В них разместились дом отдыха «Красное знамя». В Мисхоре имеются две большие здравницы, построенные в современном стиле, - санаторий «Марат» и пансионат «Мисхор».

Алупка - Форос

Несколько минут пути, и теплоход швартуется у алупкинской пристани. Хороша Алупка с моря! Перед вами поднимается как бы гигантский равнобедренный треугольник с широким основанием - прибрежной поло-

сой, где живописно раскинулись в пышной зелени дворцы и дома Стороны треугольника - поросшие лесом горные склоны, а вершина - зубчатая корона Ай-Петри. В Алупке для приезжих особенно интересны дворец-музей и прилегающие к нему парки.

Теплоход уходит от пристани, и перед вами открывается вид на Симеиз. Небольшая уютная бухта замкнута скалами оригинальных очертаний. Вода в ней чистая и прозрачная, отликает нежно-бирюзовым цветом. По берегу протянулся неширокий, но удобный мелкогалечный пляж. На берегу обращает на себя внимание огромное здание санатория имени XXII съезда КПСС.

Над поселком высятся крутые обрывы Ай-Петринского массива с вершиной Ат-Баш («лошадиная голова»), высотой 1207 м над уровнем моря.

С запада Симеиз прикрывает гора Кошка (259 м). Высказывалось мнение, что гора названа так из-за сходства с приготовившейся к прыжку кошкой. В действительности слово это - искаженное Куш-Кая, что в переводе означает «соколиная скала».

Склоны Кошки покрыты древовидным можжевельником. Перед ней выступает в море известняковая скала Дива, а с юго-запада - островерхий утес «Крыло лебедя» и ряд скал поменьше.

На склоне горы Кошка виднеются купола зданий Симеизского отделения Крымской астрофизической обсерватории.

Чуть западнее на берегу раскинулся поселок Голубой Залив и здравница с таким же названием.

Оставив позади маленький поселок Кацивели, где расположено отделение Морского гидрофизического института Академии наук УССР, теплоход минует широкий, отлогий и бедный растительностью Кикенеизский мыс.

Следующая за Симеизом остановка у Кастрополя, где на берегу находится большой пансионат. За последнее время здесь построено десять

корпусов, в том числе комфортабельное здание столовой. Неподалеку отсюда находится пансионат «Криворожский горняк».

Выше Кастрополя располагается село Оползневое (б. Кикенеиз), названное так по имени знаменитого кучук-койского оползня, издавна привлекавшего к себе внимание как грандиозными размерами (длина - 1,9 км, ширина 1,15 км), так и большими масштабами отдельных подвижек. Первое описание оползня относится еще к 1786 г., когда, по свидетельству академика П. С. Палласа, в море сполз большой участок суши, увлекая за собой несколько домов, сады и огороды. После ряда подвижек оползень с 1952 г. стабилизировался.

А вот и поселок Форос - последний пункт южнобережной морской пассажирской линии... Здесь в огромном красивом парке расположен санаторий, носящий такое же название.

От Фороса вверх поднимается извилистая дорога к Байдарским воротам, где шоссе Ялта - Севастополь переваливает через Главную гряду Крымских гор. Несколько ниже Байдарских ворот над крутым обрывом виднеется здание церкви, построенное в византийском стиле. К Форосу прилегает мыс Сарыч - крайняя южная оконечность Крымского полуострова и всей европейской части нашей страны.

Прежде восточную часть Южного берега Крыма (юго-восточный Крым) курортники и туристы не жаловали вниманием. Но за последнее время число их непрерывно растет.

От Алушты через Судак на Феодосию проходит асфальтированная дорога, по которой регулярно курсируют автобусы, а весной, летом и осенью вдоль берегов ходят катера и теплоходы на подводных крыльях.

За Алуштой открывается вид на Демерджи-яйлу с характерными фигурами выветривания и крутыми скалистыми известняковыми утесами. Изрезанные оврагами южные склоны гор покрыты низкорослыми зарослями дуба, грабинника, держидерева, шиповника... На склонах и водоразделах между хребтами разбросаны виноградные плантации винсовхоза «Лучистое». Справа от дороги манит своей прохладой море. К расположенным на его берегах туристским и пионерским лагерям от шоссе ведут грунтовые дороги. На 9-м км такая дорога проложена к курорту Семидворье, а на 12-м км - к спортивному лагерю Московского энергетического института.

На 16-м км шоссе спускается в глубокую долину р. Сотеры. Здесь в 1893 г. известный крымский гидрогеолог профессор Н. А. Головкинский обнаружил остатки мамонта - довольно редкую находку для Южного берега Крыма.

Миновав несколько глубоких оврагов, дорога постепенно приближается к морю и на 23 км подходит к с. Солнечногорскому, где имеется хо-

роший благоустроенный пляж.

Из Солнечногорского можно совершить прогулку к водопаду Джур-Джур, находящемуся в окрестностях с. Генеральского. К нему ведет шоссейная дорога (8 км до с. Генеральского, откуда 2 км до водопада), по которой курсируют автобусы.

Водопад Джур-Джур, один из самых многоводных и красивых в Крыму, находится в живописном ущелье Хапхал на высоте 468 м над уровнем моря, в долине р. Восточный Улу-Узень. Его поток с 12-метровой высоты с грохотом низвергается вниз, дробясь на мириады брызг. Водяная пыль, пронизанная лучами солнца, пробивающимися сквозь густые заросли леса, играет всеми цветами радуги. Незабываемое впечатление оставляет ущелье Хапхал выше Джур-Джура. Вдоль речки сюда можно пройти по хорошей тропе. Здесь многочисленные невысокие водопады, красивый лес, недавно обнаружена карстовая пещера Джур-Джур длиной около 750 м, в глубине которой имеются подземные озера. В горах к западу от водопада - остатки средневекового поселения и монастыря Ай-Андрый (св. Андрей).

В 2 км от Солнечногорского находится с. Малореченское, расположенное в устье р. Кучук-Узень. Хороший морской пляж, обилие зелени привлекает сюда много отдыхающих.

На 29-м км дорога пересекает устье р. Андуз, где в окружении садов расположено с. Рыбачье. На побережье здесь прекрасный пляж.

За Рыбачьим шоссе постепенно удаляется от моря, серпантинном вьется по склонам, а затем спускается в Канакскую долину, в низовье которой разместились пансионаты «Луч» и «Волга». Западнее здравниц на крупном оползне под горой Янтуру (343 м) раскинулась заповедная роща древовидного можжевельника.

Шоссе проходит в 2 км от устья Канакской долины, поэтому немногие знают, что там находится один из лучших южнобережных пляжей. В долине проводятся раскопки средневековых керамических печей и поселения IX-X вв. Почти все села этого побережья стоят на многовековых остатках более древних поселений, в большинстве своем раннесредневековых (VIII-X вв.).

Встречающиеся по пути маршрута речные долины, крупные овраги и балки на протяжении большей части года не имеют стока, но во время ливней в них формируются бурные стремительные потоки - сели, поэтому разбивать лагерь или ставить машину в пределах русел водотоков не рекомендуется, даже если они и будут сухие.

На 48-м км от Алушты дорога снова приближается к берегу, пересекая русло р. Усугут. В 3 км севернее ее устья расположено с. Приветное - центральная усадьба винсовхоза «Приветный». Близ устья Ускута прекрасный пляж.

Миновав Усугутскую долину, шоссе поднимается к водоразделу, откуда открывается панорама бассейнов р. Усугут и ее притока Арпат. Вдали, с северной стороны, видны одинокие известняковые зубцы - скалы Свидание

(760 м), возвышающиеся над с. Зеленогорьем, а на северо-западе просматривается силуэт Караби-яйлы (1000-1260 м).

Дорога опять спускается к морю, пересекая балку Чобан-Куле («пастушья башня»), близ устья которой на одноименном мысе находятся остатки башни средневекового укрепления, известного как замок генуэзских феодалов братьев Гуаско (вторая половина XV в.), но возможно более древнего.

Восточнее балки дорога проходит по оползневому участку побережья. Несколько минут пути, и перед нами открывается живописное село Морское - центральная усадьба совхоза «Морское». Село расположено в долине р. Шелен, на берегу моря. Здесь имеется хороший пляж. Летом в Морском размещаются туристские, спортивные и пионерские лагеря. В 7 км от села, в верховьях реки, находится живописное ущелье Кара-Кишла.

В километре от с. Морского дорога пересекает долину р. Ворон и проходит в стороне от песчаных обрывов горы Папая-Кая (312 м) с выдающимся в море мысом Ай-Фока (св. Фока). Поднимаясь постепенно до высоты 200 м, она минует несколько красивых ущелий с крутыми скалистыми склонами, на сером фоне которых резко выделяются зеленые пятна зарослей можжевельника, и на 70-м км от Алушты спускается в Кутлакскую котловину, в которой расположено с. Веселое. В 5 км к югу от него на берегу моря планируется строительство домов отдыха и пансионатов. От с. Веселого шоссе идет по водоразделу в направлении Судака, где в Долине роз расположен эфирномасличный совхоз-завод.

Судак

На 80-м км шоссе - поселок городского типа Судак. Он расположен в приустьевой части живописной Судакской долины, на террасах р. Суук-Су. Судак - один из растущих курортов восточного Крыма и старейший центр крымского виноградарства. Ныне в поселке и его ближайших окрестностях проживает около 10 тыс. жителей.

На западной стороне долины возвышаются горы Перчем (575 м) и Сокол (472 м), восточнее - Манджил-Кая (498 м), Алчак (156 м) и другие. Склоны гор то круты и безлесны, то пологи и покрыты лесами из можжевельника, крымской и эндемичной судакской сосны. Отдельные отроги гор, вдаваясь в море, образуют живописные бухты.

При въезде в поселок на улице Ленина установлен бюст знатного виноградаря, работницы совхоза «Судак», дважды Героя Социалистического Труда М. Д. Князевой. Улица Ленина, понижаясь, выходит к широкой Судакской бухте с прекрасным пляжем. Скалы горы Крепостной ограничивают бухту с юго-запада, круто обрываясь к морю.

Судак по русским летописям известен под именем Сурожа, византийцы называли его Сугдея, генуэзцы Солдайя. Он принадлежит к числу древнейших городов Крыма, возникших еще в античное время (предположи-

тельно - III в. н. э.). В VI в. здесь появилось византийское береговое укрепление, но известность Судак получил позднее - как один из крупнейших центров средневекового Крыма, игравший важную роль в торговле Руси со средиземноморскими странами. После присоединения Крыма к России он становится центром крымского виноградарства и виноделия.

В черте современного поселка, на пологом склоне горы Крепостной, - развалины средневековой крепости, построенной в XIV-XV вв. генуэзцами. На площади около 30 гектаров сохранились крепостные стены, 17 башен во главе с Консульским замком, расположенным над обрывом скалы. На самой вершине одиноко стоит Кыз-Куле - Девичья (Дозорная) башня, с которой связано много легенд и народных сказаний. С востока, юга и запада постройки генуэзской крепости нависают над обрывами и практически неприступны.

В поселке и его окрестностях немало памятников, установленных на братских могилах советских воинов и патриотов, павших в борьбе против немецко-фашистских оккупантов. Интересно также побывать на мысе Алчак, где находится большой грот, образованный ветром, солнцем и водой и названный Эоловым.

В совхозе «Судак» полезно познакомиться с передовыми методами выращивания винограда. С разрешения администрации совхоза «Долина роз» можно посетить плантации роз и эфирномасличный завод.

У подножия горы Сокол, издали напоминающей птицу, сложившую крылья, в 7 км от Судака, раскинулось село Новый Свет со знаменитым заводом шампанских вин. Своеобразная природа этого местечка привлекает сюда немало отдыхающих.

В Новый Свет лучше всего пройти пешком, а если вы не можете совершить пешую экскурсию, осмотрите его с моря, воспользовавшись прогулочным катером. Достопримечательности Нового Света - роща реликтовой сосны Станкевича, древняя морская карангатская терраса, гроты в скалистых утесах, известняковые массивы - древние рифы, живописные бухты - создают неповторимый пейзаж.

Западнее Нового Света бросается в глаза вершина Хоба-Кая («пещерная скала»). На южном склоне ее расположен большой (так называемый Голицынский) грот. Сохранились следы былого благоустройства - каменная эстрада для музыкантов, колодец с прекрасной родниковой водой, а также выстроенные из камня ряды небольших ниш - полок для хранения бутылок с вином. Когда-то здесь хранилась знаменитая «библиотека вин» - коллекция Л. С. Голицына, основавшего в Новом Свете винный завод, виноградный питомник и школу виноделия.

Западнее Хоба-Кая привлекает внимание выдвинутый далеко в море полуостров Капчик, в массиве которого находится Сквозной грот. Капчик разделяет две живописные бухты - Разбойничью и Делиманскую, в последней расположен Царский пляж. Отсюда можно совершить экскурсию на известняковый горный массив Караул-Оба («сторожевая гора»), высотой около 340 м, с причудливыми зубчатыми скалами, каменными нагроможде-

ниями и можжевельновыми лесами. В привершинной части горы известно таврское убежище с сохранившейся каменной лестницей. Убежище это использовалось и в раннесредневековое время (VIII-X вв.).

В Новом Свете находится одноименный завод шампанских вин, выпускающий несколько марок лучшего в СССР шампанского. Оно неоднократно отмечалось золотыми медалями на всемирных конкурсах вин.

Не менее интересны и восточные окрестности Судака. Территория, расположенная между горами Алчак и Метаном, носит название Капсель. В этой своеобразной, безлесной и безводной, самой сухой части горного Крыма осадков выпадает очень мало (менее 300 мм). По общему природному облику Капсель напоминает типичную полупустыню. А рядом в долинах речек зеленеют сады и виноградники - основное богатство района.

Из Судака можно проехать в Симферополь или Феодосию. Шоссе на Феодосию (57 км) вновь удаляется от побережья, пересекает Судакскую долину, занятую виноградниками и садами совхоза «Судак», и неподалеку от с. Каменки поворачивает на восток. Слева высятся причудливые скалы хребта Таракташ («каменный гребень»), а справа - массивные стены хребта Манджил. Минувя Ливанскую долину и перевал Синор (332 м), шоссе спускается в Козскую долину, в которой находится с. Солнечная Долина (Лагерное), а затем поднимается к западным отрогам хребта Эчки-Даг (668 м). Спустившись в долину р. Отузки, шоссе приводит к с. Щebetовке - центральной усадьбе совхоза коммунистического труда «Коктебель». Здесь вырабатывают превосходные вина и крымский коньяк марки «Коктебель». В совхозе работает дважды Герой Социалистического Труда известный виноградарь М. А. Брынцева.

В Щebetовке и ее ближайших окрестностях немало археологических памятников: остатки нескольких поселений X-XIV вв., развалины храмов, приморского укрепления.

Из Щebetовки дорога ведет к морю, в пансионат «Крымское Приморье» (4 км) и поселок Планерское (7 км). Из обоих этих пунктов можно совершить интересную пешую экскурсию на древний вулкан Кара-Даг, действовавший около 160 млн лет назад.

Прежде чем начать восхождение на вулкан, рекомендуем ознакомиться с музеем Карадагской биологической станции, расположенной на западном склоне Кара-Дага, в котором собран интересный материал об этом редком памятнике природы. Карадагская биологическая станция Института биологии южных морей АН УССР построена в 1907-1914 гг. на средства врача-невропатолога Т. И. Вяземского и носит его имя.

Горная группа Кара-Даг (20 кв. км) состоит из нескольких хребтов, вытянувшихся с запада на восток: Лобового, Карагача, Хоба-Тепе, Магнитного, Кок-Кая (высота их не превышает 438 м), куполообразной Святой горы (574 м), расположенной в центре, и гряды острых скал Сюрю-Кая (509 м) на северной окраине этого комплекса. В вулканических породах можно встретить красивые цветные и полудрагоценные камни: красные, зеленые и пестрые яшмы, серые и голубоватые халцедоны, розовые сердо-

118

лики, многоцветные агаты, ониксы, кристаллы бесцветного горного хрусталя, фиолетового аметиста и желтого цитрина, разноцветные минералы из группы цеолитов... Многие отдыхающие заболевают здесь «каменной болезнью». Однако надо иметь в виду, что Кара-Даг - геологический заповедник и добыча различных пород и минералов в его пределах запрещена.

По западному склону хребта Карагач крутая тропа выводит к скалам Свита, Король, Королева и Трон, на которые невольно обращаешь внимание, любуясь пейзажем Кара-Дага со стороны биологической станции. Далее тропа следует по пригребневой части Карагача к глубокому ущелью, восточнее которого хребет повышается и носит название Хоба-Тепе. Отсюда по крутой тропе можно спуститься в Разбойничью, Пуццолановую и Пограничную бухты, к скалам Иван-Разбойник, Лев и Золотые ворота. Все эти достопримечательности видны и сверху.

Полюбовавшись панорамой, можно пройти далее метров 200 к причудливым скалам из вулканической туфобрекчии - Пряничному коню и Пирамиде. Здесь тропинка раздваивается. Первая через 300 м приводит к пещере, в окрестностях которой имеется небольшой источник пресной воды.

От пещеры тропка ведет к скале Маяк и далее к смотровой площадке. Отсюда открывается незабываемая картина головокружительных обрывов и мрачных ущелий, манищего морского простора с силуэтом полуострова Киик-Атлама. Вернувшись к скале Пряничный конь, можно, немного поднявшись по северному склону хребта Хоба-Тепе, выйти к скале Сфинкс («Чертов палец»), от которой к морю по ущелью Гяур-Бах ведет тропа в Сердоловикову бухту. В нижней части ущелья имеется питьевая вода.

Спуск требует известной физической закалки и специального снаряжения. Если вы раздумали спускаться, то, осмотрев панораму открывающегося на востоке Коктебельского залива и Феодосийских высот, лучше пройти по тропе к Южному перевалу (седловина между Святой горой и Береговым хребтом), а затем по сравнительно крутой грунтовой дороге к поселку Планерскому. На юго-западной окраине поселка, на круглом, как бы приплюснутом холме Тепсень сохранились остатки большого поселения VIII-X вв. Раскопками вскрыты по-городскому разбитые кварталы, основания многочисленных жилых домов, храмов, фундаменты портовых сооружений. Поселение на Тепсене было, по-видимому, одним из торгово-ремесленных центров восточного Крыма в период раннего средневековья.

Осмотреть Кара-Даг за один день трудно. Лучше всего потратить на это 2-3 дня. Во время экскурсий не следует отклоняться в сторону от существующих троп. Большое удовольствие доставит и морская прогулка на катере вокруг этого древнего вулкана.

Планерское - популярный быстро растущий курорт восточного побережья Крыма. Здесь можно хорошо отдохнуть, искупаться, прогуляться по берегу моря к карадагскому мысу Мальчин, осмотреть дачу поэта, критика и художника М. А. Волошина (1877-1932), в которой ныне размещается Дом творчества Литфонда СССР «Коктебель». В Планерском расположены тур-

база «Приморье», дом отдыха «Голубой залив», несколько пионерских лагерей.

От Планерского до Феодосии около 20 км. Шоссе выходит сначала на трассу Симферополь - Феодосия. Отсюда менее 10 км до Феодосии. Горы здесь сильно понижаются, приобретают характер отдельных холмов и невысоких возвышенностей, севернее и восточнее постепенно переходят в степную равнину.

СИМФЕРОПОЛЬ -
БЕЛОГОРСК -
СТАРЫЙ КРЫМ -
ФЕОДОСИЯ

От областного центра до Феодосии 116 км пути. Дорога проходит по северо-восточному предгорью Крыма. Начинается она на пересечении улицы Киевской и проспекта Кирова и идет на восток, в понижение между Внутренней и Внешней грядами гор.

На 12-м км дороги, в долине р. Бештерек, виден чернеющий в скалистом обрыве Волчий грот - стоянка первобытного человека палеолитического (мустьерского) времени. Выше по течению реки в 3 км от дороги раскинулось с. Мазанка - центральная усадьба колхоза «Память Ильича».

В долине р. Зуи, на 20-м км от Симферополя, находится крупный поселок Зуя. В центре поселка у дороги обелиск из черного лабрадорита - памятник бойцам Зуйского партизанского отряда, погибшим в боях с фашистскими захватчиками. Партизаны базировались в зуйских лесах, откуда они наносили ощутимые удары по войскам и коммуникациям врага. Зимой 1943 г. партизаны разгромили крупный вражеский гарнизон в Зуе, захватили много оружия и боеприпасов.

Немного восточнее села среди плантаций роз видны строения хозяйства Всесоюзного научно-исследовательского института эфирномасличных культур. На холмистом междуречье справа от дороги раскинулись поля совхоза «Крымская роза», на которых возделывают розу, лаванду, мускатный шалфей, ирис. В совхозе действует завод по изготовлению розового, лавандового и шалфейного масла.

На 35-м км - с. Цветочное. Его делит на две части р. Бурульча. У дороги долины рек безлесны. Изредка встречаются отдельные вязы, ивы и заросли терновника, небольшие заросли низкорослого пушистого дуба. Большая часть долин распахана и занята садами и огородами.

С южной стороны дороги поднимаются массивы Главной гряды. В 7-8 км от дороги - невысокие отроги Долгоруковской яйлы, которая, постепенно повышаясь к югу, сливается с Демерджи-яйлой и горой Тырке. В этом районе в годы Великой Отечественной войны базировались крупные соединения партизан. На горе Яманташ туристы могут осмотреть поляну, на которой находился лесной аэродром, на высоте 1025 - партизанскую пушку, наблюдательный пункт, землянки.

Северо-восточная окраина Долгоруковской яйлы, которую расчленяют реки Бештерек и Зуя, покрыта сплошным ковром лесов. На северной окраине этих лесов приютились небольшие населенные пункты: Опушки, Соловьевка, Красногорское, Курортное и др., широко известные своими археологическими памятниками - стоянками первобытного человека, курганами, а также могильниками и остатками поселений тавров и поздних скифов. Во время фашистской оккупации села Курортное и Красногорское (тогда Фриденталь и Нейзац) разделили трагическую судьбу Хатыни и Лидице. Дорога к ним начинается на 26-м км шоссе от Симферополя. В примыкающих к предгорным селам дубовых лесах много кизила, лещины, диких яблонь и груш.

Многочисленные притоки р. Бурульчи и глубоко врезанные балки образуют широкое труднопроходимое понижение со множеством хребтов и гор, покрытых лесом. Эти леса сливаются с лесами долины р. Зуи в единый сплошной массив, в котором располагались лагеря партизан: «Дедов курень», «Высота 1025», «Седло», «Яманташ».

На берегах Бештерека, Зуи и Бурульчи, там, где они выходят на широкую предгорную равнину, люди селились с древних времен. Здесь в гротах и пещерах обнаружены следы стоянок древнейшего человека. В пещере Киик-Коба, близ Красногорского, археолог Г. А. Бонч-Осмоловский обнаружил стоянку неандертальца, жившего около 100 тыс. лет назад. В числе находок - костные остатки человека и животных, кремневые изделия и пр.

В 9 км от Белогорска дорога подходит к южным крутым склонам Внутренней гряды, одетым низкорослым лесом из пушистого дуба. Лес взбирается и на вершины гор и покрывает северные склоны, густо расчлененные глубокими балками. В одном из урочищ этого леса (Холодная гора) находится питомник, где разводят фазанов, завезенных из Румынии.

Белогорск

На 42-м км от Симферополя дорога пересекает долину р. Сары-Су («желтая») и приводит в Белогорск, раскинувшийся в широкой долине р. Бюк-Карасу. В пределах города сле-

ва в нее впадает р. Сары-Су, справа - р. Тунас, долина которой ограничивает с востока нагорье Караби-яйлы.

В 3 км к югу от Белогорска находится Тайганское водохранилище. Его питают воды Биук-Карасу. Долина реки известна своими садами, а в межгорном понижении значительные площади земли заняты виноградниками и плантациями табака.

Белогорск (12 тысяч жителей) - административно-хозяйственный центр района, один из старейших городов Крыма. В средние века через него проходил важный торговый путь, связывавший восток Великой Русской равнины с черноморскими портами Кафой (Феодосией) и Сурожем (Судакком).

После включения Крыма в состав России Белогорск - тогда Карасубазар - был столицей Крыма, но вскоре, оказавшись вдали от торговых путей и новых экономических районов, превратился в захолустный городишко. От былых времен в Белогорске сохранились остатки обширного караван-сарая (XVI в.).

Сейчас Белогорск построен почти заново. Возведены благоустроенные дома, школы, больницы. В городе имеются промышленные предприятия, в том числе цех зуйского эфирномасличного завода, винзавод, комбинат пищевых продуктов, работает школа механизации сельского хозяйства.

При въезде в город со стороны Симферополя справа от дороги воздвигнут обелиск в память происшедшей здесь 13 апреля 1944 г. встречи войск 4-го Украинского фронта и Отдельной Приморской армии. В сквере по улице Луначарского находится братская могила членов первого Белогорского ревкома и 28 красноармейцев, погибших в боях за власть Советов в годы гражданской войны, а на городском кладбище - памятник советским воинам и партизанам, погибшим в боях с немецко-фашистскими захватчиками.

Из Белогорска можно подняться на Караби-яйлу. Дорога туда идет через с. Ольховку, затем на юго-запад через с. Свободное к с. Пчелиному, расположенному у подножия крутых уступов Караби-яйлы.

Сложенная юрскими известняками Караби-яйла отличается интенсивным развитием карстовых процессов и обилием карстовых форм рельефа. Особенно красивы пещеры Мамина и Большой Бузлук. Взор поражают обширные карровые поля, представляющие собой систему неглубоких борозд, разделенных острыми гребешками и шипами. Карровые поля обычно лишены почвенного и растительного покрова. На Караби, как и всюду на яйлах, нет ни рек, ни ручьев. Выпадающие осадки по трещинам и карстовым пустотам быстро уходят вниз, где образуют подземные потоки, изливающиеся на склонах массива в виде источников. Крупнейший из них - Карасу-Баши, расположенный в 6 км к югу от Белогорска, дает начало р. Биук-Карасу.

В археологическом отношении интересны жилые гроты на западном и восточном обрывах Караби, использовавшиеся в древнее и средневековое время. На перевалах Чигенитра и Таш-Хабах прослеживаются развалины

так называемых «длинных стен», возведенных по указанию византийского императора Юстиниана I (VI в.).

Интересную экскурсию можно совершить на север, в пос. Нижнегорский, расположенный в живописной долине р. Салгир. Вначале дорога идет по левому берегу р. Биюк-Карасу. Справа широкой лентой тянется долина, сплошь покрытая садами. На окружающей равнине, сложенной мергелями, выделяются белые холмы.

В 6 км от города, на правом берегу р. Биюк-Карасу, поднимаются отвесные склоны горной гряды. Это знаменитая Ак-Кая (Белая скала). На ее крутых уступах видны входные отверстия пещер, некоторые из них - с тамгообразными знаками, высеченными в скале, и культурным слоем скифо-сарматского времени. В горных породах, слагающих скалу, находят много окаменелостей древних животных. Ежегодно в балке Красной ведутся раскопки одной из крупнейших в Союзе палеолитических стоянок - «Заскальной».

По преданию, в средние века с Ак-Кая бросали преступников. В 1777 г. здесь стоял укрепленный лагерь А. В. Суворова.

Несколько севернее появляются крутые куэстовые обрывы и слева от дороги. Долина Биюк-Карасу, врезааясь в гряду, становится уже, а берега ее уступами поднимаются вверх. Но чем дальше к северу, тем уступы становятся ниже, а затем они постепенно сливаются с окружающей плоской равниной центрального Крыма.

На 25-м км от Белогорска долина реки вдруг резко расширяется: открывается море садов, окаймленных ровными рядами пирамидальных тополей. На северо-западной окраине садового массива расположилось крупное село Садовое.

Дальше, до самого Нижнегорского, дорога идет по невысокому плоскому водоразделу и незаметно приводит в долину р. Салгир, к поселку Нижнегорский - центру большого сельскохозяйственного района. На западной окраине поселка раскинулся один из крупнейших в Крыму лесопитомников, где выращивают миллионы саженцев деревьев и кустарников.

Грушевка

К востку от Белогорска лежит невысокое плоскогорье с останцовыми холмами, сложенными то мергелем, то глинами, то конгломератами. Это плоскогорье понижается хорошо выраженными уступами на запад к долине Биюк-Карасу и на восток к долине Кучук-Карасу, где расположено с. Богатое. Большая часть плоскогорья безлесна, но невысокие отроги гор Главной гряды, близко подступающие к дороге, покрыты низкорослым дубом.

Долина Кучук-Карасу очень живописна. Она сплошь занята фруктовыми садами. Крутые, а подчас обрывистые берега расчленены глубокими балками. В некоторых из них сооружены небольшие водохранилища. В ки-

лометре к северу от с. Богатого, у с. Лечебного, находится источник минеральной воды.

При пересечении Внутренней кузстовой гряды река образует живописное ущелье, получившее название Пролом.

В 8 км к востоку от с. Богатого дорога подходит к долине р. Мокрый Индол. Дальше отроги Главной гряды и куэсты почти сливаются и лишь узкий прорыв р. Мокрый Индол приводит в Сальско-Индольскую котловину. На западной ее окраине среди лесов и тополиных аллей раскинулось с. Тополевка. В центре котловины на террасах и берегах р. Мокрый Индол расположено большое село Курское, а у ее юго-восточного края - с. Грушевка.

У Грушевки дорога разветвляется: одна ведет к Судаку, другая - через Старый Крым к Феодосии.

Старый Крым

От с. Грушевки по направлению к Старому Крыму дорога сразу поднимается на относительно высокий лесистый перевал, прорезанный р. Сухой Индол. Потом начинается пологий длинный спуск в долину

р. Чурук-Су. На левом берегу одного из ее притоков - р. Старо-Крымской находится небольшой городок Старый Крым (8 тыс. жителей). Перед въездом в него справа - Красное Село, а слева, в сосновой роще, виднеются корпуса санатория «Старый Крым».

Ранее город Старый Крым назывался Солхат. Он был резиденцией наместника золотоордынского хана, крупным центром торговли, в том числе и торговли невольниками. После того, как Бахчисарай стал столицей Крымского ханства, Старый Крым превратился в захолустный городок.

В настоящее время Старый Крым - город районного подчинения. Здесь имеются сокоэкстрактный завод, завод стеновых материалов, молокозавод и винзавод. Однако основным его богатством является окружающая природа. На плодородных равнинах, простирающихся к северо-востоку от города, возделывают виноград, подсолнечник, ячмень и другие культуры. В долине р. Чурук-Су имеются значительные массивы орошаемых садов.

К югу от Старого Крыма, на северных отрогах Главной гряды, среди дубового и грабово-дубового леса текут небольшие речки и ручьи с чистой прозрачной водой. Они образуют живописные водопады и пороги.

Привлекателен горный массив Агармыш, расположенный севернее города. На нем развиты карстовые процессы и карстовые формы рельефа. Особенно интересны карстовый колодец «Бездонный» и пещера «Лисий хвост».

Старый Крым славится своим климатом. Лето здесь теплое, но не жаркое, чистый лесной воздух и тишина способствуют лечению туберкулеза и хронических заболеваний дыхательных путей.

В Старом Крыму и его окрестностях много исторических и архитектурных памятников: братская могила партизан, памятник воинам, погибшим в боях за освобождение Старого Крыма. На городском кладбище - могила Александра Грина, недавно открыт дом-музей писателя-фантаста. К архитектурным памятникам относятся руины мечети и медресе (духовное училище) XIV в., остатки стен караван-сарая на улице Речной.

В четырех километрах к юго-западу от Старого Крыма в живописной лесистой местности находится бывший армянский монастырь Сурб-Хач, построенный в XIV в.

Феодосия

За Старым Крымом дорога выходит на предгорную степную равнину. Справа, то в виде холмов, то в виде отдельных гряд поднимаются невысокие горы. Вдоль дороги расположен ряд сел: Изюмовка, Первомайское,

Насыпное. На 109-м км вправо отходит дорога на Планерское, Щебетовку и Судак. На 113-м км дорога разветвляется: левая ветвь идет на Керчь, правая в город Феодосию.

Феодосия (в переводе с греческого «богом данная») удобно расположена на берегу полукруглой Феодосийской бухты. Это один из старейших городов Крыма. Феодосия была основана греками в VI-V вв. до н. э. и со временем стала одним из крупных торговых центров Боспорского царства. В III-IV вв. н. э. она сильно пострадала от нашествия сначала готов, а затем гуннов.

В XIII в. под именем Кафы Феодосия становится центром генуэзских колоний на Черном море. В 1475 г. ее захватили турки. После присоединения Крыма к России городу было возвращено прежнее название.

Феодосия имеет славное революционное прошлое. 22 июня 1905 г. восставший броненосец «Потемкин» бросил якорь на феодосийском рейде. В декабрьские дни 1905 г. по Феодосии прокатилась волна забастовок, был создан Совет рабочих депутатов. В годы гражданской войны в городе действовала подпольная большевистская организация, возглавившая борьбу рабочих с белогвардейцами и иностранными интервентами. В период фашистской оккупации в городе активно действовала патриотическая подпольная группа, а в горах сражался Феодосийский партизанский отряд. Одному из героев этого отряда - Вите Коробкову на бульваре по улице Горького поставлен памятник. В ночь с 28 на 29 декабря 1941 г. в Феодосии был высажен десант, который разгромил гитлеровский гарнизон. В юрودском саду установлен памятник советским воинам, партизанам, подпольщикам, павшим в борьбе с оккупантами.

Феодосия (65 тыс. жителей) - город областного подчинения, промышленный, культурный и курортный центр юго-восточной части Крыма. Железная дорога связывает город с центром страны.

В городе имеется более тридцати промышленных предприятий, в том числе механический завод, завод трубопроводной арматуры, чулочная, табачная и мебельная фабрики.

Всесоюзной известностью пользуется картинная галерея И. К. Айвазовского (ул. Галерейная, 2), в которой хранится более двух тысяч произведений живописи и графики. Основу этого фонда составляют картины И. К. Айвазовского и его учеников. В этом же здании находится один из старейших краеведческих музеев Крыма, основанный в 1811 г. Экспонаты музея помогают более полно ознакомиться с природой, историей и хозяйством города и его окрестностей. У дома - памятник И. К. Айвазовскому работы скульптора И. Гинцбурга, а в Пионерском сквере - фонтан, сооруженный в память о великом художнике-маринисте, уроженце Феодосии.

В городе сохранились памятники средневековья: величавые руины генуэзской крепости XIV-XV вв., греческие и армянские церкви на территории старого города и Карантина, мечеть Муфтий-Джами, расположенный рядом с нею мавзолей, турецкая баня и др. Особенно интересна своей архитектурой церковь св. Сергия с красивой резной звонницей, подле которой - могила И. К. Айвазовского.

Приморскую часть города занимают железнодорожный вокзал и порт. Восточнее железнодорожного вокзала - корпуса санаториев и домов отдыха, а еще Дальше Золотой пляж - один из лучших в Крыму.

От Феодосии до Керчи проложено шоссе. Огибая Феодосию с севера, оно выходит на юго-западную равнину Керченского полуострова. Первые 10 км дорога идет по берегу Феодосийского залива. Морские волны, пенясь разбиваются о торчащие выступы пластов ракушечников. Слева лежит заболоченная низина, заросшая осокой и тростником. Узкие песчано-ракушечные пересыпи отделили от моря два небольших соленых озера. В конце лета они почти пересыхают, покрываясь белым налетом соли и красноватой солянковой растительностью. Вдоль берега залив ровными рядами выстроились легкие дачные домики феодосийского пансионата «Золотой пляж». Летом сюда стекаются тысячи курортников.

У поселка Приморского дорога резко сворачивает на северо-восток и, удаляясь от моря, уходит в центральную часть Керченского полуострова.

В 15 км от поселка Приморского дорога проходит через с. Батальное. В годы Великой Отечественной войны советские войска вели здесь ожесточенные бои с немецко-фашистскими захватчиками. В последние годы село сильно разрослось. Аккуратные дома из камня-ракушечника приняли уже не одну сотню новоселов. В 3 км от с. Батального на склоне широкой балки стоит маленькое село Ерофеево. Обширный пруд, заросший тростником, несколько зеленых ив, растущих вдоль плотины, через которую проходит дорога, кажутся оазисом в полынной степи.

От с. Ерофеево дороге полого поднимается вверх и в 2 км западнее большого села Лугового пересекает Парпачский гребень - «становой хребет» Керченского полуострова.

За с. Луговым, расположенным в широкой балке с искусственными прудами, дорога идет по ровной местности вдоль молодого сада Перевалив южную ветвь Коджаларского гребня, она спускается в одноименную котловину.

Напротив одного из наиболее высоких холмов, у которого расположено с. Королёво, влево отходит шоссейная дорога, ведущая в поселок Ленино. Он находится в 4 км от основной автостреды Феодосия - Керчь. При въезде в поселок справа возвышается монументальная скульптура советского воина-освободителя с автоматом в руке.

Поселок городского типа Ленино - центр Ленинского района. Он расположен на плоской равнине по обе стороны железной дороги у станции Семь Колодезей. Совсем недавно это была маленькая безводная деревня. За последние годы поселок изменился до неузнаваемости. Обилие зелени, новые общественные и жилые дома, красивые здания Дворца культуры и ресторана, хорошая гостиница придают поселку Ленино современный городской вид. Выгодное расположение близ трассы Северо-Крымского канала открывает перед поселком широкие возможности для развития.

Из поселка Ленино грунтовая дорога ведет на север. В 2 км от него она проходит через большое село Калиновку. Слева от дороги тянутся лесные полосы и молодые виноградники. Вокруг расстилается пологая, слабо наклоненная к северу равнина. Справа, вдали, напоминая мираж пустынь, просматривается неподвижное зеркало мелкого Акташского озера. В 5 км от поселка Ленино на скалистом известняковом мысе Красный Кут приютилось рыбацкое село Заводское. К западу от него глубоко врезалась а сушу небольшая Краснокутская бухта. Ее береговой обрыв высотой до 20 м в основании сложен глинистыми ракушечниками, над которыми лежит мощный слой железной руды, сверху прикрытый песчаными глинами и суглинками. Тут можно наглядно познакомиться с геологией керченских железорудных месторождений и собрать неплохую коллекцию минералов.

К северо-востоку от села лежит вторая, более обширная бухта Китеньская. Береговой обрыв здесь менее высок. У его подножия тянется полоса песчано-ракушечного пляжа шириной до 30 м. Любителям покоя и тишины трудно найти лучшее место для отдыха. В 5 км от с. Заводского расположено с. Семеновка. Берег моря, идущий на северо-восток от этого села, на протяжении 7 км сложен крепкими серыми мшанковыми известняками, залегающими среди темно-серых глин.

Неоднородность пород обусловила сильную расчлененность берега. Так как глины быстрее разрушаются морским прибоем, здесь образовались небольшие бухты, которые опираются на выступающие в море известняковые мысы. В вершинах бухт сформировались песчаные и галечниковые пляжи. В прибрежной зоне в беспорядке разбросаны небольшие скалистые островки.

Крутой берег резко заканчивается и сменяется низменной песчано-ракушечной переймой. На ней расположено небольшое село Рыбное, в котором имеется несколько неглубоких колодцев с хорошей питьевой водой.

В 2 км к северо-северо-востоку от него находится большое село Мысовое, а за ним полуостров Казантип - одно из самых интересных мест на Керченском полуострове. Казантип далеко выдвинут в море. Сравнительно высокий (до 106 м), он отчетливо выделяется над окружающей местностью. В плане Казантип имеет форму слабо вытянутого на восток эллипса. В его центральной части, сложенной глинами, промыта довольно глубокая котловина, на дне которой находится малодебитная самоизливающаяся нефтяная скважина.

Котловина окружена гребнем из мшанкового известняка. Это обстоятельство и послужило основой для названия полуострова Казантип: от слов «казан» - котел, «тип (тюп)» - полуостров, мыс.

Длина береговой линии Казантипа около 10 км. Однако прогулка по его берегу не утомительна, так как за каждым поворотом открываются картины одна другой привлекательней. Маленькие бухты крутые береговые обрывы с глубокими нишами и гротами, обнаженные скалы и хаотические нагромождения камней поражают каждого человека, попавшего сюда впервые. Вот из воды поднимается огромная скала, напоминающая стоящего на коленях верблюда, за ней маленькая, похожая на собаку, а на высоком отвесном берегу торчит голова какого-то доисторического ящера. Да мало ли какие сравнения могут возникнуть в воображении любителя природы!

Редкие заросли шиповника, терна, боярышника оживляют суровую красоту этого царства камней. В расщелинах скал гнездится много диких сизых голубей, а нередко здесь можно встретить и осторожных уток-пеганок. Морские ужи и желтобрюхие полозы, потревоженные внезапным появлением человека, лениво уползают под камни.

К востоку от Казантипа глубоко врезалась в сушу плавная дуга Казантипского залива. Его низменное побережье с молодыми лесными посадками так и манит к себе.

Но вернемся в поселок Ленино, чтобы продолжить основной маршрут. Из поселка Ленино дорога снова выводит на шоссе Феодосия - Керчь. Сначала она идет по дну уже знакомой Коджаларской котловины, а затем переваливает невысокую северную ветвь Коджаларского гребня и спускается в долину маленькой, большую часть года сухой речки Самарли, в которой находится большое село Ленинское. Несколько выше села, в ущелье Юзмак построено водохранилище. Воды его используются для водоснабжения поселка Ленино и частично для орошения.

Недалеко от дороги, напротив с. Ленинского, находится карьер, в котором выпиливают строительный камень-ракушечник. Кругом раскинулись массивы обработанных полей.

Справа, на расстоянии километра, параллельно дороге тянется известняковый Кармыш-Келечинский гребень протяженностью около 20 км, 130

покрытый скудной травянистой растительностью. На его самой высокой (152 м) точке - горе Ташлы-Оба стоит ретрансляционная телевизионная вышка. Если подняться на эту гору, то можно увидеть за гребнем глубокую, с ровным дном котловину. От гребня внутрь котловины отходит кольцевидная скалистая известняковая гряда, замыкающая в себе чашеобразное углубление Бурулькайского котла. Диаметр котла около километра. У северного подножия его в ряде мест выходят источники с сероводородной водой.

От с. Ленинского дорога проходит через село Фонтан. На 6-м км от нее к югу от главной дороги отходит шоссе на с. Марфовку, в котором находится центральная усадьба совхоза «Марфовский». Рядом с селом расположено соленое озеро.

На 4-м км от поворота на с. Марфовку шоссе пересекает древний ров. Он был сооружен для обороны Пантикапея - столицы Боспорского царства. Ров начинается у северного берега Узунларского озера и, прорезая весь полуостров, заканчивается на берегу Казантипского залива у с. Новоотрадного.

От рва до с. Горностаевки по обе стороны шоссе тянутся высокие лесные полосы. Горностаевка находится в 23 км от Керчи. Это центр крупного овощеводческого совхоза «Керченский». Здесь в основном выращивают и перерабатывают суходольные помидоры, славящиеся высокими вкусовыми качествами.

На 5-м км от с. Горностаевки шоссе пересекает известняковую гряду Кош-Кую и выходит на возвышенную пологую вершину, которая постепенно понижается к юго-востоку и сливается с поверхностью Камышбурунской железорудной мульды. С дороги просматривается раскинувшийся на берегу Керченского пролива пригород Керчи - Аршинцево. На переднем плане выделяются длинные фермы отвалово-транспортных мостов и высокие трубы агломерационной и обогатительной фабрик и центральной электростанции Камышбурунского железорудного комбината.

Свернув с дороги, можно проехать на рудники, заложенные на южном крыле Камышбурунского железорудного месторождения. Глубокие прямолинейные карьеры, протянувшиеся на несколько километров, поражают своей грандиозностью. Глядя на мощный буровато-коричневый пласт руды, начинаешь понимать, какие колоссальные богатства скрыты в керченских недрах.

В карьерах работает современная горная техника. Многоковшовый экскаватор вскрывает 20-метровую толщу песчано-глинистых пород, лежащих выше рудного слоя. Эти породы тем же экскаватором подаются на отвалово-транспортный мост и перебрасываются им в отработанное пространство. На добыче руды занят другой многоковшовый экскаватор. Вынутая из недр руда перевозится в самопрокидывающихся вагонах (думпкарах) на расположенную недалеко от рудника обогатительную фабрику и после обогащения подвергается агломерации.

Вдоль северного крыла Камышбурунской железорудной мульды тянется известняковая гряда, увенчанная коническими утесами из мшанковых рифов. Это знаменитый гребень Юз-Оба, на котором возвышаются древние курганы с погребениями боспорской знати. Они тянутся цепью и в шахматном порядке до мыса Ак-Бурун, выдвинувшегося в Керченский пролив. Большинство курганов разграблено или раскопано уже давно. В них было найдено много ценных предметов, дающих представление о быте и религиозных верованиях населения античного Боспора.

Вернувшись на дорогу и проехав по ней еще несколько километров, попадаешь в Керчь - один из древнейших городов нашей Родины.

Город расположился на берегу подковообразной бухты, а также на северных и юго-восточных Склонах горы Митридат. Население его - 127,6 тыс. жителей. Керчь (в древности Пантикапей) была основана в VI-V вв. до н. э. и на протяжении почти тысячелетия была столицей большого по тем временам Боспорского царства.

После присоединения Крыма к России Керчь стала быстро расти. Оживились торговля и рыбный промысел, начала развиваться промышленность. В 1846 г. была построена первая домна, а в 1900 г. дал первую продукцию металлургический завод. Пролетариат Керчи пополнялся революционно настроенными рабочими, приехавшими из промышленных центров России. Это революционизировало рабочие массы, способствовало созданию рабочих организаций, усилило размах стачечного движения.

Керченский пролетариат активно участвовал в революционной борьбе. Во время гражданской войны и иностранной интервенции под руководством большевиков трудящиеся Керчи вели непримиримую борьбу с врагами молодой социалистической республики. В годы Великой Отечественной войны в районе Керчи происходили ожесточенные бои. Фашисты захватили город. Тысячи жителей были зверски замучены и расстреляны, угнаны в рабство.

Но Керчь продолжала бороться. Как и в гражданскую войну, центром сопротивления стапи Аджимушкайские каменоломни.

11 апреля 1944 г. советские войска освободили город от немецко-фашистских захватчиков. Все промышленные предприятия, культурно-бытовые учреждения, большая часть жилых домов были разрушены. Понадобился поистине героический труд, чтобы в течение нескольких лет залечить все раны, нанесенные войной.

Керчь сегодня - это индустриальный, крупнейший в Крыму город. На керченской железной руде работают металлургические заводы в других городах страны. Хорошо известна продукция труболитейного, стеклотарного заводов, хлопкопрядильной фабрики, завода стеновых материалов.

Керчь - это город рыбаков. От причалов керченского порта уходят рыболовецкие суда к берегам Мадагаскара и Западной Африки, бороздят воды Атлантического и Индийского океанов. Сейчас океаническое рыболовство занимает главное место в общей добыче рыбы.

Большую помощь рыбакам оказывают научные работники Азово-Черноморского научно-исследовательского института рыбного хозяйства и океанографии, находящегося в Керчи.

Расширяется и рыбообрабатывающая промышленность. Рыбные консервы Керченского консервного завода экспортируются во многие страны мира.

За последние годы очень изменился облик Керчи. Кварталы новых благоустроенных домов украсили ее улицы, зазеленели новые скверы и парки, выросли красивые здания школ, больниц, клубов.

Керчане свято чтят память тех, кто отдал свою жизнь за их свободу и счастье. И как дань этой памяти - живые цветы у памятников героям.

Интересны по скульптурным замыслам памятники **В. И. Ленину** на площади Толстого и юному **партизану-разведчику Володе Дубинину** в Пионерском сквере.

Обязательно следует подняться на гору Митридат, откуда открывается величественная панорама города. На Митридате стоит **обелиск Славы**, сооруженный в память освобождения Керчи от немецко-фашистских захватчиков.

Советуем также посетить **историко-археологический музей и музей-выставку обитателей морских и океанических глубин** в Азово-Черноморском научно-исследовательском институте.

В городе и его окрестностях много уникальных **памятников глубокой древности**: курганы - Золотой, Царский, склеп Деметры, раскопки древних городов - Мирмекия, Тиритаки, Нимфея и других.

В парке поселка Аршинцево, слившегося теперь с городом, на братской могиле сооружен **обелиск партизанам Старо-Карантинского отряда**. На Камышбурунской косе и в ряде других мест установлены памятники героям, павшим во время знаменитой Керченской десантной операции в ноябре 1943 г.

В окрестностях города рекомендуется посмотреть паромную переправу и развалины турецкой крепости Еникале. Полезно также проехать к **Аджимушкайским каменоломням** - базе подземного гарнизона и партизан во время гражданской и Великой Отечественной войн.

Дорогие гости, вы проехали или прошли по рекомендованным маршрутам. Вы побывали в степном, предгорном, горном Крыму и, конечно, на южном побережье. Если вы скажете: «Теперь я знаю, какой он, Крым», обязательно найдется старожил, который заметит: «Это еще не Крым». Сделайте некоторую скидку на патриотизм крымчан, — они очень любят свой чудесный полуостров. Но в некоторой мере старожилы правы. Для того чтобы познать Крым, нужны не только месяцы, но и годы. Надо исходить по его дорогам и тропам много-много километров, изучить тома литературы, казалось бы не имеющей непосредственного отношения к «малой земле», как называл полуостров русский путешественник XVIII в. В. Зуев. Вот почему мы приглашаем вас не раз и не два посетить Крым и очень внимательно познакомиться, изучить его и потом сказать, что вы знаете Крым.

Приезжайте. Мы всегда рады вас видеть.

УКАЗАТЕЛЬ ГЕОГРАФИЧЕСКИХ НАЗВАНИЙ

В указатель включены только те географические названия, которые имеют прямое и непосредственное отношение к Крыму, в том числе и бытовавшие ранее (даны вразрядку).

Принятые сокращения: вдп - водопад, вдхр - водохранилище, г. - гора, гор. - город, дол. - долина, ж.-д. ст. - железнодорожная станция, зал. - залив, ист. - источник, м. - мыс, о. (о-ва) - остров (острова), оз. - озеро, п. - поселок, пгт - поселок городского типа, пер. - перевал, пещ. - пещера, плск - плоскогорье, п-ов - полуостров, р. - река, с. - село, ущ. - ущелье, хр. - горный хребет.

Авинда. См. Авунда

Авунда, Авинда, р. – 86, 91

Агармыш, г. – 125

Адалары, скалы – 91, 110

Аджиголь, оз. – 39

Аджи-Коба, пещ. – 19

Аджимушкайские каменоломни, Аджимушкай – 7, 27, 132, 133

Аджи-Су, Куйбышевский источник – 39, 106

Азовское море – 9, 10, 11, 41, 46, 56, 95

Ай-Андрей, средневековое поселение – 115

Айгульское, Айгуль, оз. – 15

Айдарская балка – 60

Ай-Панда, парк – 100

Ай-Петри, г. – 43, 75, 88, 98, 104, 106, 107, 110, 112

Ай-Петринская яйла – 12, 99, 106

Ай-Петринский перевал – 104

Ай-Тодор, м. близ Ялты – 96, 97, 111; г. близ Алушты – 90

Ай-Фока, м. – 116

Айя, м. – 12, 101, 102

Ак-Бурун, м. – 132

Ак-Кая, скала – 124

Ак-Мечеть. *См. Симферополь*

Акташское, оз. – 15, 129

Алимов навес – 19

Алупка, гор. – 29, 40, 93, 95, 98, 99, 111, 112
Алуста. См. *Алушта*
Алустон. См. *Алушта*
Алушта, гор., в средние века – Алустон, Алуста, – 14, 17, 23, 29, 32, 35, 39, 40, 42, 43, 80, 84-86, 89, 90, 95, 108, 109, 114-116
Алчак, г. – 116, 118; м. – 117
Альма, р. – 15, 69, 70, 72-75, 86
Ангара, р. – 83
Ангар-Бурун, утес – 83
Ангарский перевал – 43, 83, 84
Андуз, р. – 115
Арабатская стрелка – 11, 39, 40
Армянск, Армянский базар, пгт – 31, 55
Аромат, с. – 104, 105
Арпат, р. – 115
Артек, пионерский лагерь – 62, 90, 91, 108, 109
Аршинцево, пригород Керчи – 131, 133
Ат-Баш, г. – 99, 112
Атлеш. См. *Большой Атлеш, Малый Атлеш*
Аузун-Узень. См. *Коккозка*
Ашлама-Дере, балка – 74
Аэродромный, кордон – 87
Аю-Даг, Медведь-гора – 12, 40, 88, 90, 91, 93, 109, 110
Аян, р. – 83
Бабуган-яйла, плск. – 12, 84-87, 89, 91, 109
Байдарская долина – 101, 102
Байдарские ворота – 101, 102, 113
Байдарский перевал – 102
Бакал, Бакальское, оз. – 15, 67
Бакла, «Пещерный город» – 22, 73
Балашовское, оз. – 68
Балта-Чокрак, урочище – 73; с. (ныне не существует) – 73
Басман-Кермен, Басман, г. – 105
Батальное, Арма-Эли, с. – 128
Батилиман, п. (ныне не существует) – 101
Бахчисарай, гор. – 6, 29, 31, 32, 35, 43, 73-75, 104-106, 125
Бахчисарайский район – 19, 73
Бахчисарайское водохранилище – 75
Бекетово, Кучук-Кой, с. (ныне пгт Парковое) – 100
Белогорск, Карасубазар, гор. – 12, 20, 29, 32, 121-124
Бельбек, р. – 15, 75, 76, 104, 105
Беляус, древнее городище – 64
Береговое, с. – 69
Береговой, хр. – 119
Бештекне, полье – 107
Бештерек, р. – 121, 122
Бинбаш-Коба, пещ. – 82
Битумная, ж.-д. ст. – 49
Биюк-Карасу, р. – 14, 122, 123, 124
Богайлы, балка – 69; оз. – 68

Богайская балка – 60
Богатое, Бахчи-Эли, с. – 124
Бодракский карьер – 73
Бойка, г., в средние века – Пойка, – 105
Большая Чучель, г. – 86
Большое Садовое, Кучук-Сюрень, с. – 104
Большой Атлеш, м. – 65
Большой Буздук, Буздук, пещ. – 123
Большой каньон – 106
Большой Кипчак, оз. – 65
Большой Салгир. См. *Салгир*
Бондаренково, Карабах, п. – 90
Боспорское царство, Боспор – 21, 126, 131, 132
Буздук. См. *Большой Буздук*
Булганак, р. См. *Восточный Булганак, Западный Булганак*
Бурульча, р. – 14, 122
Вавилово, п. – 76
Варнутская долина – 102
Верхнесадовое, Дуванкой, с. – 75
Верхний Мисхор, местность – 98
Верхняя Массандра, местность – 93
Верхняя Ореанда, местность – 96
Веселое, Кутлак, с. – 116
Вилино, Бурлюк, с. – 70
Внешняя (Северная) горная гряда – 11, 12, 48, 49, 53, 57, 71, 74, 75, 121
Внутренняя горная гряда – 11, 12, 49, 71-75, 80, 87, 104, 106, 121, 122, 125
Волчий грот – 121
Воробьево, Кудайгуль, с. – 63
Ворон, р. – 116
Воронцовка, Кышкара, с. – 54, 67
Восточная Ай-Петринская котловина – 107
Восточный Булганак, р. – 15
Восточный Путамис, р. – 14
Восточный Улу-Узень, р. – 14, 115
Гаспра, пгт – 93, 97, 112
Гасфуртова гора – 102
Гвардейское, Сарабуз, пгт – 48, 54
Гёзлөв. См. *Евпатория*
Генеральское, Улу-Узень, с. – 115
Генический (Тонкий) пролив – 11, 45
Генуэзская скала – 91
Геофизическая, шахта-пещ. – 106
Геройское, с. – 58
Главная горная гряда – 11, 12, 14, 15, 17, 21, 48, 72, 80, 86, 87, 89, 98, 105, 106, 113, 122, 124, 125
Головкинского водопад – 14, 86
Голубинка, Фоти-Сала, с. – 105
Голубой Залив, Лимены, пгт – 40, 100, 112
Гончарное, Варинутка, с. – 102
Горностаевка, Мариенталь, с. – 131

Громово, Кипчак, с. – 65
Грушевая поляна, кордон – 88
Грушевка, Салы, Суук-Сала, с. – 125
Гурзуф, пгт, в средние века – Горзувиты – 17, 43, 88, 91-93, 110
Гурзуфская бухта – 110
Гурзуфское седло, пер. – 87
Гяур-Бах, ущ. – 119
Данильча-Коба, пещ. – 105
Дарсан, холм – 93, 110
Делиманская бухта – 117
Демерджи, г. – 84; р. – 84, 108
Демерджи-яйла, плск – 84, 114, 122
Демир-Капу, г. – 87
Дерекойка, р. – 14
Джалита. См. *Ялта*
Джангульское побережье, Джангуль – 66
Джанкой, гор. – 13, 29, 30, 32, 45, 47, 48, 54, 55
Джанкойский район – 46, 47, 56
Джарылгач, оз. – 15
Джур-Джур, вдп – 14, 115; пещ. – 115
Дива, скала – 112
Доброе, Мамут-Султан, с. – 82
Дозоренская котловина – 66
Долгоруковская яйла, плск. – 82, 83, 122
Донузлав, оз. – 15, 63, 64, 65
Донузлавский лиман – 64
Дори, «страна» – 86
Евпаторийский залив – 61
Евпатория, гор., в древности – Керкинигида, в средние века – Гёзлёв, в русском произношении – Козлов – 6, 15, 20, 29, 30, 35, 39, 40, 42, 43, 48, 49, 54, 57, 60-63, 66, 68
Еникале, средневековое укрепление – 133
Ермаково, Тутай, с. – 45
Ерофеево, Минарели-Шибан, с. – 128, 129
Заводское, Красный Кут, с. – 129
Загайтанская скала – 76
Залесье, древнее городище – 72
Западная Ай-Петринская котловина – 107
Западный Булганак, р. – 69, 71
Западный Улу-Узень, Улу-Узень, р. – 14, 84, 85, 108
Запрудное, Дегерменкой, с. – 90
Заречное, Шумхай, с. – 82, 83
Змеиное, древнее городище – 72
Золотой пляж, в Феодосии – 39, 127; на Южном берегу – 96, 111, 128
Золотые ворота, скала – 119
Зуя, пгт – 121, 123; р. – 19, 121, 122
Ивановка, Камышлы, с. – 68
Иван-Разбойник, скала – 119
Иель-Коба, пещ. – 83
Изобильное, Корбеклы, Корбек, с. – 84
Изюмовка, Тамгаджи, с. – 126

Ильинка, с. – 54
Ильяс-Кая, г. – 101, 102
Инкерман, пригород Севастополя – 6, 31, 76
Инкерман, Каламита, «пещерный город» – 21, 76, 77
Ишунь, с. – 54
Казантип, п-ов – 130
Казантипский залив – 130, 131
Каламита. См. *Инкерман*
Калиновка, Курпе, с. – 129
Каменка, Биюк-Таракташ, с. – 118
Камыш-Бурун – 30, 131, 132, 133
Камышловский мост – 76
Камышовое, оз. – 39
Канакская долина – 115
Канлы-Дере, балка – 74
Капсель, местность – 118
Капчик, п-ов – 117
Карабах, урочище – 109
Караби-яйла, плск. – 86, 116, 123
Карагач, хр. – 12, 118, 119
Кара-Даг, г. – 12, 14, 39, 42, 118, 119
Караджа, оз. – 65
Караджинская бухта – 65
Кара-Кишла, ущ. – 116
Каралез, р. – 75
Кара-Мрун, м. – 65
Карасубазар. См. *Белогорск*
Карасу-Баши, ист. – 123
Караул-Оба, г. – 117
Каркинитский залив – 15, 39, 41, 54
Кармыш-Келечи, хр. – 130
Кастель, г. – 12, 85, 89, 108, 109
Кастрополь, местность – 100, 101, 112, 113
Кафа (Каффа). См. *Феодосия*
Кацивели, п. (ныне пгт Симеиз) – 100, 112
Кача, р. – 15, 74, 75, 86; п. – 70
Качи-Кальон, «пещерный город» – 74
Качинский навес – 19
Кебитский перевал – 85
Кемаль-Эгерек, г. – 87
Кеми-Оба, курган – 20
Керкинитида. См. *Евпатория*
Керлеутское, оз. – 15
Керменчик, древнее городище, См. *Неаполь скифский*, средневековое укрепление – 105
Керченский полуостров – 11, 13-16, 22, 25, 33, 39, 41, 45, 128-130
Керченский пролив – 9, 10, 45, 131, 132
Керчь, гор., в древности – Пантикапей, в средние века – Корчев – 6, 13-15, 20-24, 26-32, 34, 35, 38, 47, 126, 128-133
Кизил-Коба, пещ. – 20, 83; р. – 83
Кизил-Яр, оз. – 15, 68

Киик-Атлама, п-ов – 119
Киик-Коба, пещ. – 19, 122
Кикениз, м. – 112
Кильбурун, возвышенность – 82
Кипарисное, Кучук-Ламбат, с. – 90
Кировский район – 56
Кировское, с. – 65, 67
Китай, о. – 46
Китеньская бухта – 129
Киятское, оз. – 15
Коджаларская котловина – 130
Коджаларский хребет – 129, 130
Козлов. *См. Евпатория*
Козская долина. *См. Солнечная долина*
Кокня, урочище – 102
Кокня-Исар, средневековое укрепление – 102
Кокня-Кая, г. – 101, 102
Кок-Кая, хр. – 12, 118
Коккозка, Аузун-Узень, р. – 105
Коктебель. *См. Планерское*
Коктебельский залив – 119
Колоски, Ораз, с. – 63
Конёк, хр. – 86
Корез, пгт – 93, 97
Королева, скала – 119
Королёво, Коджалар, с. – 129
Король, скала – 119
Корсунь. *См. Херсонес*
Корчев. *См. Керчь*
Кошка, г. – 20, 40, 99, 100, 112
Кош-Кую, горная гряда – 131
Красная балка – 124
Красногвардейский район – 47, 48, 56
Красногвардейское, Курман-Кемельчи, пгт – 48
Красногорское, Нейзац, с. – 122
Красное, оз. – 15, 55
Красное Село, с. – 125
Краснокаменка, Кизилташ, с. – 90
Краснокутская бухта – 129
Краснолесье, Тавель, с. – 82
Краснопартизанская, ж.-д. ст. – 48
Краснопереконск, гор. – 6, 29, 31, 54, 55, 67
Краснопереконский район – 56
Краснопещерное, Кизил-Коба, с. – 83
Красный Кут, м. – 129
Крепостная, г. – 105, 116, 117
Крестовая, г. – 96, 111
Криничка, кордон – 87
Крыло лебедя, утес – 112
Крым. *См. Старый Крым*

Крымское ханство – 22, 49, 74, 125
Куйбышевский источник. См. *Аджи-Су*
Курортное, Фриденгаль, с. – 122
Курское, Кишлав, с. – 125
Кутлакская когловина – 116
Кучук-Карасу, р. – 124
Кучук-Узень, р. – 115
Куш-Кая, скала – 101, 112
Куюк-Тук, о. – 46
Кыркор (Кырк-Ор). См. *Чуфут-Кале*
Лаки, с. (ныне не существует) – 73
Ласпинская долина – 102
Ласпинский залив (бухта) – 40, 101
Ласточкино гнездо, дворец – 111
Лев, скала – 119
Ленино, Семь Колодезей, пгт – 129, 130
Ленинский район – 129
Ленинское, Петровское, с. – 130, 131
Лечебное, Катырша-Сарай, с. – 125
Ливадия, пгт – 93, 95, 96
Ливанская долина – 118
Лисий хвост, пещ. – 125
Литовский, п-ов – 55
Лобовой, хр. – 12, 118
Лозовое, Эски-Орда, с. – 81
Луговое, Агиб-Эли, с. – 129
Лукулл, Улукол, м. – 70
Лучистое, Демерджи, с., в средние века – Фуна – 84
Магарац, научно-исследовательский институт – 34, 92, 95, 110
Магнитный, хр. – 12, 118
Мазанка, с. – 121
Малахов курган – 78
Малая Чучель, г. – 86
Малое Садовое, Кучук-Сюрень, с. – 105
Малореченское, Кучук-Узень, с. – 40, 115
Малый Атлеш, м. – 65
Малый Кипчак, оз. – 65
Малый Маяк, Биюк-Ламбат, с. – 90
Малый Салгир, р. – 14, 57
Мальчин, м. – 119
Мамайская балка – 60
Мамайские каменоломни – 62
Мамина (пещ. Мамина) – 123
Мангуп, г. – 22, 105
Мангуп, Мангуп-Кале, «пещерный город» – 105
Манджил, Манджил-Кая, г. – 116, 118
Мартынячий, о. – 46
Мартьян, м. – 92, 110
Массафра, пгт – 92, 93, 108, 110
Матвеевка, Шигим, с. – 54

Маяк, скала – 119
Медведевка, Ауз-Кирк, с. – 46
Медведь-гора. См. Аю-Даг
Межводное, Ярлгач, с. – 65-67
Мекензиевы горы, местность – 76
Мелас, местность – 101
Меловое, Ой-Эли, с. – 65
Метаном, г. – 118
Мирмекий, античный гор. – 133
Мисхор, местность – 14, 40, 95-98, 108, 111, 112
Митридат, г. – 132, 133
Михайловка, Тузлы, с. – 68
Могаби, г. – 96, 97, 110
Мойнакское, оз. – 15, 39, 61, 62
Мокрый Индол, р. – 125
Монастырская скала – 76
Монетное, п. (ныне п. Пионерское) – 82
Морское, Капсихор, с. – 40, 116
Мраморное, Биюк-Янкой, с. – 82
Мысовое, Казантип, с. – 130
Насыпное, Насыпкой, с. – 126
Неаполь скифский, античный гор., в древности – Неаполис, в средние века – Керменчик
– 20, 49, 52, 80
Нейзац. См. Красногорское
Нижегорский, Сейтлер, пгт. – 32, 124
Нижегорский район – 56
Нижняя, пещ. – 83
Нижняя Ореанда, местность – 96
Никита, с. – 92
Никитская яйла, плск – 12, 87, 88, 110
Никитский ботанический сад – 34, 53, 81, 92, 109, 110
Никитский, хр. – 91
Николаевка, с. – 39, 58, 68, 69
Николов ключ – 69
Нимфей, античный гор. – 20, 133
Новоандреевка, с. – 48
Новоотрадное, с. – 131
Новоавловка, с. – 72
Новый Свет, с. – 117, 118
Оленевка, Караджа, с. – 65, 66
Ольховка, Кишлав, с. – 123
Оползевое, Кикенеиз, с. – 100, 101, 113
Опушки, Толбан, п. – 122
Ореанда, пгт – 95
Орлиное, Байдары, с. – 102
Орлиный залет, скала – 106
Орловка, Мамашай, с. – 70
Остряково, ж.-д. ст. – 49, 54
Отрадная, ж.-д. ст. – 48
Отузка, р. – 118

Пампук-Кая, средневековое укрепление – 105
Панагия. См. Успенский монастырь
Панса, г. – 100
Панское. См. Сасык
Пантикапей. См. Керчь
Папая-Кая, г. – 116
Парагильмен, скала – 89
Парковое, пгт – 100
Парпач, хр. – 129
Партенит, м. – 109
Партизанская, пещ. – 105
Партизанское, вдхр. – 72
Партизанское, Саблы, с. – 72
Партизанское, урочище – 87
Пахкал-Кая, утес – 84
Пендикюль, г. – 107
Первомайское, Джурчи, пгт – 54
Первомайское, с. – 126
Перевальное, Ангара, с. – 83, 84
Перекопский перешеек, Перекоп – 7, 9, 25-27, 45, 53-56
Перовский, пер. – 102
Перчем, г. – 116
Песчаное, Алма-Тамак, с. – 69, 70
Пещерное, Нижний Керменчик, с. – 105
Пионерское, Джалман, с. – 82
Пирамида, скала – 119
Плака, м. – 90, 109
Планерское, Коктебель, пгт – 42, 43, 118-120, 126
Пограничная бухта – 119
Подгорное, Календи, с. – 90
Поликуровский холм, Поликур – 110
Поповка, с. – 64
Портовое, Сары-Булат, с. – 39
Предущельное, Кош-Дегермен, с. – 74
Прибрежная, ж.-д. ст. – 60
Прибрежное, Кара-Бобе, с. – 60
Приветное, Ускут, с. – 40, 115
Придорожное, Дюрмень, с. – 46
Приморский, пгт – 128
Приятное Свидание, с. – 72
Пролом, ущ. – 125
Прохладное, Мангуш, с. – 73
Пряничный конь, скала – 119
Птичь острова – 109
Птичь скалы – 90
Пуццолановая бухта – 119
Пушкино, Кучук-Кой, с. – 90
Пчелиное, Куртлук, с. – 123
Пятихатка, Бешуй-Эли, с. – 47
Рабочий уголок, Профессорский уголок, местность – 40, 85, 89, 108

Разбойничья бухта – 117, 119
Раздольненский район – 56
Раздольное, Ак-Шеих, пгт – 67
Рассвет, с. – 48
Резервное, Кучук-Мускомья, с. – 102
Рисовое, Степное, с. – 55
Родниково, Кульчук, с. – 57
Родниковское, Скеля, с. – 101
Роман-Кош, г. – 12, 86, 87, 91
Ромашкино, Курман-Аджи, с. – 63
Рыбачье, Туак, с. – 39, 115
Рыбное, Насыр, с. – 130
Садовое, Новоцарицыно, с. – 124
Садовый, кордон – 86
Саки, гор. – 6, 29, 30, 39, 40, 49, 57-60, 66, 68
Сакский район – 56, 59
Сакское озеро – 15, 58-60, 68
Салгир, Большой Салгир, р. – 14, 15, 47-49, 51, 53, 54, 57, 80-84, 86, 124
Салгирка, парк – 81
Салгирская котловина – 82
Сальско-Индольская котловина – 125
Самарли, р. – 130
Сапун-гора – 35, 77, 79, 102, 103
Сары-Су, р. – 122
Сарыч, м. – 101, 102, 113
Сасык, Панское, оз. – 67
Сасык-Сиваш, оз. – 15, 59-61, 68
Свидание, скалы – 115
Свита, скала – 119
Свободное, Молбай, с. – 123
Святая, г. – 118, 119
Севастополь, гор., в средние века – Ак-Яр – 7, 11, 23-30, 32, 34, 35, 38-40, 42, 43, 47, 66, 68-71, 75-79, 89, 94, 95, 101-104, 113
Северная горная гряда. См. *Внешняя горная гряда*
Седам-Кая, скала – 106
Семеновка, Китень, с. – 129
Семидворье, п. – 114
Семь Колодезей, ж.-д. ст. – 129
Сераус, г. – 85
Сердоликовая бухта – 119
Сиваш, зал. – 6, 11, 13, 15, 25, 27, 31, 33, 45, 46, 54-56
Симеиз, пгт – 93, 97, 99, 100, 112
Симферополь, гор., в средние века – Ак-Мечеть – 4-6, 19, 20, 23-25, 27, 29-32, 34, 35, 43, 45, 47-55, 57, 66, 67, 71, 72, 80, 81, 83, 84, 95, 104, 118, 120-123
Симферопольский район – 47, 48, 71
Симферопольское водохранилище – 81
Синор, пер. – 118
Сирень, Сюрень, п. – 104
Скалистое, Тав-Бодрак, с. – 73
Скворцово, Туатай, с. – 57

Скельская пещера – 101
Снитовское, Мухалатка, с. – 101
Советский район – 56
Сокол, г. – 116, 117
Соколиная гора – 89
Соколиное, Коккозы, с. – 105, 106
Солдайя. См. Судак
Соленое Озеро, Таганаш, ж.-д. ст. – 46
Солнечная Долина, Лагерное, Козы, с. – 118
Солнечногорское, Куру-Узень, с. – 40, 114, 115
Соловьевка, с. – 122
Солхат. См. Старый Крым
Сосновый, м. – 89; утес – 106
Сотера, р. – 114
Софу-Узень, р. – 86
Ставрикайская, пещ. – 107
Старое, оз. – 15, 54, 55
Старо-Крымская, р. – 125
Старый Крым, гор., в средние века – Солхат, Крым, Эски-Крым – 5, 29, 39, 74, 125, 126
Степное. См. Рисовое
Стерегущее, Верхний Бакал, с. – 39, 67
Сугдея. См. Судак
Судак, пгт, в средние века – Сугдея, Солдайя, Сурож – 14, 22, 32, 38-40, 114, 116-118, 123, 125, 126
Сурб-Хач, монастырь – 126
Сурож. См. Судак
Суук-Коба, пещ. – 83
Суук-Су, м. на Южном берегу – 91; р. на Южном берегу – 91; р. в восточном Крыму – 116
Сухая балка – 69
Сухой Индол, р. – 125
Сухореченская котловина – 102
Сфинкс, Чертов палец, скала – 119
Счастливое, Биюк-Озенбаш, с. – 105
Сюреньские (Сюренские) гроты, Сюрень – 19, 104
Сюрю-Кая, хр. – 12, 118
Тавель, р. – 82
Таврика, историческая область – 21, 102
Таз-Тау, г. – 82
Тайганское, вдхр. – 123
Танковое, Биюк-Сюрень, с. – 104, 105
Таракташ, хр. – 118
Тарханкут, п-ов – 11, 13, 16, 30, 33, 63-67
Таш-Аир, урочище – 19, 74
Таш-Джарган, древнее поселение – 20, 72
Ташлы-Оба, г. – 131
Таш-Хабах, пер. – 123
Темешская балка – 60
Тепелер, холм – 90
Тепсень, холм – 119
Тимирязево, Каранкут, с. – 47

Тиритака, античный гор. – 20, 133
Тмуторокань, Тмутороканское княжество – 23
Тобечикское, оз. – 15
Тобе-Чокрак, балка – 57, 58
Тонкий пролив. См. *Генический пролив*
Тополевка, Топлы, с. – 125
Трактовое, Джума-Аблам, с. – 54
Трон, скала – 119
Тунас, р. – 123
Турецкий вал – 55
Тырке, г. – 122
Тюзлер, плск. – 107
Тюменская балка – 60
Тюп-Джанкой, п-ов – 45
Угловое, Аджи-Болат, с. – 70
Узень-Баш, р. – 86
Узунларское, Узунлар, оз. – 15, 39, 131
Урага, г. – 12, 85, 89
Урожайная, ж.-д. ст. – 48
Уснут, Уснут-Узень, р. – 115
Успенский монастырь, Панагия – 74
Устьальминское, городище – 70
Учан-Су, р. – 14, 93, 107; вдп – 14, 107
Уч-Баш, г. – 20
Уч-Кош, ущ. – 88
Фатьма-Коба, пещ. – 19
Федюхины высоты – 102
Феодоро, Мангунское княжество – 22, 105
Феодосийский залив – 41, 128
Феодосия, гор., в средние века – Кафа (Каффа), Кефе – 5, 11, 20, 22-24, 29, 35, 39, 42, 43, 47, 61, 114, 118, 120, 121, 123, 125-130
Феолент, м. – 101
Ферманово, Тотайкой, п. – 81
Фонтан, с. – 131
Форос, пгт – 93, 101, 102, 108, 110, 111, 113
Фриденаль. См. *Куротное*
Фрунзенское, Партенит, пгт – 40, 90, 109
Фуна. См. *Лучистое*
Хапхал, ущ. – 115
Харакс, античное укрепление – 96
Харанлых-Коба, пещ. – 83
Херсонес, Херсонес Таврический, античный гор., в средние века – Херсон, Корсунь, Сары-Кермен – 20-22, 35, 61, 78, 79
Херсонес, м. – 75, 77, 79, 101
Хоба-Кая, скала – 117
Хоба-Тепе, хр. – 12, 118, 119
Холодная гора, урочище – 122
Хочла-Каясы, утес – 96
Царский курган – 21, 133
Царский пляж – 117

Цветочное, Новая Бурульча, с. – 122
Центральная котловина – 86, 87
Чаир, с. (ныне не существует) – 73
Чайная горка – 111
Чайный домик, урочище – 106
Чамны-Бурун, г. – 12, 85
Чатыр-Даг, г. – 12, 48, 81-83, 85-87
Чатырлык, р. – 54
Чеботарка, с. – 58
Черная, г. – 86, 87; р. – 15, 76, 77
Черное море – 9-11, 14, 15, 22, 23, 37, 46, 54, 56, 60, 72, 126
Черноморский канал – 67
Черноморский район – 30, 64
Чертов палец. См. *Сфинкс*
Чертова лестница, Шайтан-Мердвен, пер. – 101
Чигенитра, пер. – 123
Чистенькое, Чистенькая, с. – 71, 72
Чобан-Куле, балка, м. – 116
Чокракское, оз. – 15, 39, 41
Чонгарский, Чонгар, п-ов – 45, 46
Чурук-Су, р., в юго-западном Крыму – 74, в восточном Крыму – 125
Чуфут-Кале, Кырк-Ор, Кырк-ор, «пещерный город» – 21, 74
Чучель. См. *Большая Чучель, Малая Чучель*
Чучельский перевал – 87
Шайтан-Мердвен. См. *Чертова лестница*
Шан-Коба, пещ. – 19
Шелен, р. – 116
Шишко, скала – 107
Щебетовка, Отузы, пгт – 118, 126
Эклизи-Бурун, утес – 85, 86
Элеваторная, ж.-д. ст. – 48
Эски-Кермен, «пещерный город» – 21, 105
Эски-Орда. См. *Лозовое*
Эчки-Даг, г. – 118
Южное, Мшатка, п. – 101
Южный, пер. – 119
Южный берег – 5, 12, 14-17, 19, 21, 23, 38-40, 42, 80, 84, 87-89, 92-98, 100, 102, 105, 111, 114
Юзмак, ущ. – 130
Юз-Оба, горная гряда – 132
Ялта. См. *Ялта*
Ялта, гор., в средние века – Ялита, Джалита – 5, 14, 24, 29, 35, 40, 42, 43, 66, 75, 76, 80, 85, 88-90, 93-96, 98, 99, 101, 102, 104-108, 110, 111, 113
Ялтинская яйла, плск – 12, 110
Яман-Дере, ущ. – 86
Яманташ, г. – 122
Янтуру, г. – 115
Ярылгачская бухта – 67

ПРИЛОЖЕНИЕ

Дорогой читатель, если вам придется выбрать курорт в Крыму для отдыха или лечения в тот или иной месяц года, – воспользуйтесь таблицами, приведенными ниже.

Из первой таблицы вы узнаете о курорте самом теплом в нужное вам время года, из второй – о самом солнечном, а из третьей – где начался или где еще продолжается купальный сезон.

Помните, что купальный сезон определяется временем, в течение которого морская вода в поверхностном слое имеет устойчивую среднесуточную температуру $+17^{\circ}$ и выше. Рамкой в таблице 3 выделена примерная длительность купального сезона на курортах Крыма.

Таблица 1

Средняя месячная и годовая температура воздуха

Пункты	М е с я ц ы												Годовая
	I	II	III	IV	V	VI	VII	VIII	IX	X	XI	XII	
Евпатория	-0,3	-0,6	4,0	9,2	15,5	19,9	23,2	22,8	18,0	12,9	6,5	1,9	11,1
Керчь	-1,0	-1,0	3,2	8,8	15,3	19,9	23,4	22,8	18,0	12,8	6,6	1,9	10,9
Симферополь	-0,7	-0,6	3,6	8,5	14,3	18,0	20,6	20,0	15,3	11,1	5,3	1,7	9,8
Старый Крым	-1,6	-1,3	3,0	8,2	14,0	17,8	20,6	20,2	15,6	11,2	5,2	0,9	9,5
Симеиз	4,2	3,8	6,4	10,5	15,6	20,3	24,1	24,4	20,0	15,4	10,1	6,6	13,4
Мисхор	4,4	4,1	6,8	10,9	16,2	20,7	24,4	25,0	21,0	16,1	10,3	6,9	13,9
Ялта	3,8	3,5	6,1	10,4	16,0	20,4	23,9	23,7	19,0	14,2	9,1	6,0	13,0
Алушта	2,7	2,4	5,0	9,6	15,4	19,9	23,5	23,2	18,4	13,3	8,2	4,8	12,2
Феодосия	0,4	0,3	4,4	9,6	16,0	20,5	23,8	23,3	18,4	13,4	7,3	3,0	11,7
Ай-Петри	-3,8	-3,9	-0,8	3,7	9,6	12,9	15,4	15,4	11,4	7,8	2,2	-1,4	5,7

Таблица 2

**Число часов солнечного сияния и отношение наблюдавшегося
к возможному [%]**

Показатели	Месяцы												Годовое
	I	II	III	IV	V	VI	VII	VIII	IX	X	XI	XII	
	Евпатория												
Число часов	56	98	155	217	288	306	340	317	250	179	112	66	2384
%	20	33	42	54	63	64	72	73	67	53	39	24	50
	Симферополь												
Число часов	78	98	147	199	262	280	323	306	241	189	117	78	2318
%	32	39	46	56	64	67	77	79	73	64	47	33	56
	Феодосия												
Число часов	56	74	132	194	275	308	348	327	244	173	88	53	2272
%	22	29	41	52	64	69	78	80	72	58	36	23	52
	Керчь												
Число часов	45	71	123	174	249	285	326	310	228	166	90	45	2112
%	19	28	40	49	60	66	76	78	70	56	36	20	49
	Алушта												
Число часов	83	84	142	188	245	284	325	305	248	176	112	67	2259
%	34	33	43	51	60	68	78	76	76	60	45	27	54
	Ялта												
Число часов	81	92	138	188	239	278	316	303	233	180	104	71	2223
%	34	36	45	56	62	72	81	83	74	62	42	31	56
	Ай-Петри												
Число часов	90	110	157	207	272	294	341	320	237	183	106	85	2405
%	35	41	48	55	63	67	76	78	69	61	41	35	56

Таблица 3

Температура морской воды в поверхностном слое

Пункты	М е с я ц ы												Годовая
	I	II	III	IV	V	VI	VII	VIII	IX	X	XI	XII	
Евпатория	5,6	3,2	6,2	10,9	14,6	19,1	20,0	21,8	19,6	15,5	9,7	6,1	12,7
Севастополь	6,2	6,1	7,4	9,5	15,1	20,2	23,6	23,3	20,7	16,4	12,0	8,5	14,1
Симеиз	8,5	7,6	7,7	9,3	13,7	17,8	21,5	23,1	21,1	16,8	13,4	10,3	14,2
Ялта	8,6	7,7	7,7	9,4	13,5	17,9	21,2	22,8	20,6	17,0	13,7	10,6	14,2
Алушта	8,1	7,4	7,3	9,5	14,1	18,1	21,4	23,2	20,9	17,0	13,5	10,2	14,2
Судак	8,7	6,4	7,8	11,6	14,7	18,7	22,7	22,2	20,2	17,4	13,7	11,2	14,6
Феодосия	5,6	4,1	5,9	9,4	14,0	17,5	19,8	21,1	19,3	15,5	10,8	7,3	12,5
Керчь	3,4	2,4	4,4	10,5	16,4	21,0	24,0	23,3	19,8	14,4	8,4	4,7	12,7

СО Д Е Р Ж А Н И Е

СЛОВО О КРЫМЕ	8		
		Природа	9
		История	19
		Крым сегодня	29
		Всесоюзная здравница	37
		Туризм и экскурсии	42
ПУТЕШЕСТВИЯ ПО КРЫМУ	44		
		Сиваш - Джанкой - Симферополь	45
		Симферополь - Перекоп	53
		Симферополь - Саки - Евпатория	57
		Евпатория - Тарханкут	63
		Евпатория - Николаевка - Севастополь	68
		Симферополь - Севастополь	71
		Симферополь - Алушта - Заповедно- охотничье хозяйство - Ялта	80
		Алушта - Ялта - Севастополь	89
		Бахчисарай - Ай-Петри - Ялта	104
		Вдоль Южного берега морем	108
		Алушта - Феодосия	114
		Симферополь - Белогорск - Старый Крым - Феодосия	121
		Феодосия - Керчь	128
УКАЗАТЕЛЬ ГЕОГРАФИЧЕСКИХ НАЗВАНИЙ	135		
ПРИЛОЖЕНИЕ	148		

К Р Ы М

П у т е в о д и т е л ь

Издание третье, переработанное
и дополненное

Редактор С. К. Сосновский
Художники В. С. Карасев, Н. Г. Чайка
Фото Л. И. Яблонского,
Н. Н. Бондаренко
Художественный редактор В. В. Кулчинский
Технический редактор Л. С. Секиринский
Корректор С. А. Павловская

Сдано в набор 21.III 1972 г. Подпи-
сано к печати 20.X 1972 г. БЯ 00300.
Формат 70×108^{1/32}. Объем: 6,25 физ.
п. л., 8,75 усл. п. л., 11,41 уч.-изд. л.
Бумага типографская №1. Доп. тираж
100 000 экз. Заказ № 53.
Цена 62 коп.

Издательство «Таврия», Симферополь ул.
Горького, 5.
Типография издательства «Таврида»
Крымского обкома КП Украины
Симферополь, проспект Кирова, 32/1