




МОРСКАЯ
КАРТА
РАССКАЗЫВАЕТ





Б. МАСЛЕННИКОВ
*
МОРСКАЯ
КАРТА
РАССКАЗЫВАЕТ



Ордена Трудового Красного Знамени
Военное издательство
Министерства обороны СССР
Москва — 1973

91 (09)
М 31

УДК 355.49:912:413.11 (03)

«Русские люди должны знать и помнить, что сделано славного предшествовавшими поколениями, гордиться этим и, в свою очередь, дать возможность и право потомкам так же относиться к ним самим».

Ю. М. Шокальский

М $\frac{1124-039}{068(02)-73}$

116-72

ПРЕДИСЛОВИЕ

Наша Родина — великая морская держава. Никакая другая страна не имеет таких ярких страниц массового героизма, какие вписали в историю России тысячи мореплавателей и землепроходцев. «Боты и шхуны смелых русских моряков-исследователей, — писала газета «Правда» от 1 октября 1945 г., — первые бороздили... девственные волны морей, пересекали океан, водружали русский флаг на неведомых островах».

Русские моряки с честью пронесли флаг Родины по всем морям и океанам земного шара, обогатив отечественную и мировую географическую науку своими открытиями и исследованиями. Чтобы судить о грандиозности вклада русских людей в изучение Мирового океана, достаточно вспомнить, что ими были открыты и исследованы сотни островов в южной и средней части Тихого океана, Алеутские острова, северо-западная часть Северной Америки, побережья Северного Ледовитого океана, Балтийского, Белого, Каспийского и Черного морей.

Продолжая славные дела своих предков, советские ученые изучают ледяной материк — Антарктиду, заглядывают в толщу вод Мирового океана, исследуя его дно, уточняют карты морей, омывающих нашу страну, производят обширные геодезические, топографические, гидрографические, гидрологические и другие работы.

Как веки на путях и маршрутах отважных первооткрывателей остаются названия географических объектов, нанесенных ими на карты. Таких названий очень много. Они встречаются буквально во всех частях света, а ведь за каждым из них — судьбы людей, невероятные трудности и лишения, выдержанные ими в схватках с океаном. Но, к сожалению, большинство

из тех, кто совершил эти подвиги и чьи имена нанесены на карты морей и океанов, остались неизвестными.

Процесс замены русских географических названий на другие, проводившийся последующими иностранными «первооткрывателями», привел к тому, что исчезли с морской карты многие названия, данные русскими людьми по праву первопроходцев и первоисследователей, в районах Аляски, Алеутских островов, Океании, Арктики и Антарктики, а это, в свою очередь, позволяет теперь зарубежным историкам, искажая истину, умалчивать о заслугах русских моряков перед мировой наукой. Но мы не должны забывать историю нашего флота, имена тех, «...которые принесли... на алтарь отечества свои силы, ..., свою жизнь, служба и работая на благо своей дорогой Отчизны»*.

В отчетном докладе Центрального Комитета КПСС XXIV съезду нашей партии говорится: «За последние годы у нас проделана значительная работа по воспитанию у советских людей чувства гордости за свою Родину, за свой народ, за его великие свершения, чувства уважения к достойным странам прошлого своей страны»**. Эти слова полностью отражают ту цель, которую ставил перед собой автор при подготовке этого справочника.

Русские люди с давних времен славились как искусные мореплаватели. Достаточно вспомнить, что еще в период Киевской Руси славяне для торговли с Византией проложили знаменитый путь «из варяг в греки», проходивший через Новгород и Киев и связавший Балтийское море с Черным. Русские люди первыми плавали по Черному, Каспийскому, Берингову и Охотскому морям, морям Северного Ледовитого океана.

Первыми русскими названиями на побережье Белого и Баренцева морей мы обязаны поморам, посещавшим уже в XV в. Новую Землю, Шпицберген и другие районы Арктики.

Огромную работу по картографированию морей Северного Ледовитого океана проделала Великая Северная экспедиция в 1734—42 гг. В этой экспедиции

* М. М. Жданко. «Владивостоку 50 лет». Газ. «Владивосток», 1910, № 147.

** Материалы XXIV съезда КПСС. М., Политиздат, 1971 (стр. 84).

участвовали С. И. Челюскин, Ф. А. Минин, Д. Я. Лаптев, Х. П. Лаптев, В. Прончищев, Д. Л. Овцын и другие замечательные русские моряки, имена которых теперь украшают карту северных морей.

В 1809—11 гг. М. М. Геденштром, геодезист М. Пшеницын и землемер И. Кожевиц описали открытые промышленниками Новосибирские острова. В 1820—24 гг. экспедициями под руководством П. Ф. Анжу и Ф. П. Врангеля были произведены большие работы по описи северного побережья Сибири.

Значительный вклад в топонимию Новой Земли и Баренцева моря внесла экспедиция Ф. П. Литке в 1821—24 гг. Мысы Лаврова, Александра, Смирнова и многие другие географические объекты Севера были названы в этот период. В это же время в Белом море и на Мурманском побережье работала гидрографическая экспедиция под руководством М. Ф. Рейнеке, составившая атлас этих районов. В 1821—28 гг. И. Н. Иванов, Н. М. Рагозин и И. А. Березных произвели опись района от устья Печоры до Оби.

Восточное побережье Новой Земли открыл миру П. К. Пахтусов в 1832—35 гг. Около 100 географических названий было закреплено им на карте.

Большое значение в исследовании Белого и Баренцева морей, а также Новой Земли сыграла организованная в 1887 г. Отдельная съемка Белого моря — специализированное гидрографическое подразделение, которое возглавлял вначале Э. В. Майдель, а затем М. Е. Жданко. Немало сделали и офицеры военных кораблей, плававших в северных морях. Экипажам шхуны «Бакан», транспорта «Самоед», крейсеров «Вестник» и «Наездник» мы обязаны такими названиями, как мысы Иванова, Лилье, Ларина, Морозова, бухты Самоед, Назимова и др.

В 1894—97 гг. исследованием Карского моря занималась гидрографическая экспедиция для изучения устьев рек Оби, Енисея и части Карского моря под руководством А. И. Вилькицкого. С 1898 г. северные моря изучала Гидрографическая экспедиция Северного Ледовитого океана, корабли которой «Таймыр» и «Вайгач» сделали крупнейшее открытие XX в. — обнаружили Северную Землю и впервые в истории прошли Северным морским путем с запада на восток.

Значительный вклад в картографирование Карского моря и моря Лаптевых внесла Русская полярная экс-

педиция Академии наук 1900—03 гг. под руководством Э. В. Толля. Более 200 названий присвоили географическим объектам члены этой экспедиции в шхерах Мишина, архипелаге Норденшельда и других районах.

Наибольшее количество топонимов после экспедиции Э. В. Толля дал В. А. Русанов, исследовавший Новую Землю в 1908—12 гг. В 1913 г. северное побережье Новой Земли положил на карту Г. Я. Седов. На свою карту он нанес такие названия, как мысы Сахарова, Визе, Пишегина, Варнека и другие.

Но наиболее крупные экспедиции, связанные с географическими открытиями, стали работать в морях Северного Ледовитого океана после Великой Октябрьской революции. Назовем лишь некоторые из них. В 20-х годах экспедиция под руководством Р. Л. Самойловича открыла и назвала заливы Русанова, Непокоева, Седова на Новой Земле. В 30-х годах на карте появились острова Сергея Кирова, Визе, Воронина, Исаченко. В 1930—32 гг. экспедиция под руководством Г. А. Ушакова и Н. Н. Урванцева сделала съемку огромного архипелага Северная Земля, который лег на карты только с русскими названиями, например, остров Октябрьской Революции, Пионер, Комсомолец, пролив Красной Армии.

Исследование морей Дальнего Востока началось с выходом на их побережье русских землепроходцев. Замечательный поход С. И. Дежнева через пролив, отделяющий Азию от Америки, плавания В. И. Беринга и А. И. Чирикова, которые открыли западное побережье Америки и Алеутские острова, — незабываемые страницы доблести русских людей.

Русские «служилые люди», мореходы и купечество проложили постоянный путь к берегам Америки и Алеутским островам, основав там свои поселения, исследуя и нанося на карты неизвестные берега.

В 1785—93 гг. северные моря Тихого океана изучала экспедиция И. И. Биллинга — Г. А. Сарычева. С начала XIX в. большую роль в исследовании Охотского и Берингова морей играют квалифицированные русские морские офицеры, состоявшие на службе в Российско-американской компании, и экипажи кораблей, совершавших кругосветные плавания с заходом в Русскую Америку и на Камчатку. Начало этим исследованиям положили Н. А. Хвостов и Г. И. Давыдов. В 1829 г. П. Т. Козьмин произвел опись юго-западного

побережья Охотского моря и Шантарских островов. В 1838 г. съемку северного побережья Америки сделал А. Ф. Кашеваров. В 1845—46 гг. А. М. Гаврилов описал залив Аян и входил в Амурский лиман с севера. В 1849 г. Г. И. Невельской на транспорте «Байкал» развеял заблуждение о полуостровном положении Сахалина.

В 1850—55 гг. Амурская экспедиция, руководимая Г. И. Невельским, сделала опись западного побережья Сахалина, Амурского лимана, составила первые карты этого района. После работ Амурской экспедиции на картах появились названия мысов Халезова, Берга, Казакевича, залива Императорская Гавань и другие названия.

Во второй половине XIX в. основные исследовательские работы переместились в Японское море. Здесь в 1860—63 гг. работала экспедиция под руководством В. М. Бабкина, которая исследовала материковое побережье Татарского пролива и залив Петра Великого. Она нанесла на карты острова Попова, Рейнеке, Рикорда, бухты Бабкина, Калевала и сотни других географических объектов.

В 1865—77 гг. большие работы в морях Тихого океана произвели К. С. Старичкий, Л. П. Елагин и М. Л. Онацевич. В 1880 г. приступила к систематическим гидрографическим работам в дальневосточных морях Отдельная съемка Восточного океана, которая, вначале под руководством А. С. Стенина, а затем А. П. Андреева и Э. В. Майделя, к 1897 г. завершила картографирование залива Петра Великого. Значительный вклад в изучение побережья Дальнего Востока внесли офицеры кораблей Сибирской флотилии и Тихоокеанской эскадры.

В 1898 г. эстафету в работах по исследованию дальневосточных морей приняла Гидрографическая экспедиция Восточного океана, возглавлял которую М. Е. Жданко. Вначале под его руководством, а затем под начальством Б. В. Давыдова эта экспедиция выполнила комплекс работ в Желтом море, Татарском проливе, Беринговом и Охотском морях.

В Балтийском море следует выделить гидрографические работы А. И. Нагасава, продолжил и развил которые в 1802—07 гг. Г. А. Сарычев. Он описал Финский залив, исправив многие ошибки на существовавших картах, и издал новый атлас Балтийского моря.

С 1828 г. систематическими исследованиями этой акватории занималась Отдельная съемка Балтийского моря, в составе которой работали Б. В. Врангель, М. Ф. Рейнеке и другие замечательные гидрографы.

К 1879 г. была завершена опись Аляндских и Абосских шхер, Финского и Рижского заливов. Однако продолжалось исследование открытых районов моря и Ботнического залива. Эти работы проводила организованная в 1908 г. Гидрографическая экспедиция Балтийского моря под руководством Е. Л. Бялокова.

Большинством русских географических названий, появившихся на карте Балтийского моря, мы обязаны главным образом этим гидрографическим подразделениям, а также офицерам кораблей, участвовавшим в изучении моря.

Исследования Аральского моря неразрывно связаны с именем А. И. Бутакова, который в 1847—49 гг. нанес на карту всю акваторию, сделал опись его побережья, открыл ряд островов, среди которых также, как Лазарева, Беллинсгаузена, Константин.

Среди исследователей Каспийского моря необходимо отметить Ф. И. Соймонова, описавшего в 1719—20 гг. западное и южное побережье. В 1730—34 гг. работы в Каспийском море производил А. И. Нагаев. Значительный вклад в изучение Каспия внес А. Е. Колодкин, который в 1809—16 гг. проверял прежние описи и составил атлас Каспийского моря. С 1856 г. на Каспийском море работала экспедиция под руководством Н. А. Ивашинцова, которой мы обязаны наиболее точными картами и значительным числом географических названий.

Значительный вклад в изучение Черного и Азовского морей внес И. И. Биллингс, который в 1797—98 гг. сделал опись северного берега Черного моря. В 1801 г. специально назначенной экспедицией была начата опись южного и западного побережий моря. В 1847—50 гг. Г. И. Бутаков и И. И. Шестаков руководили гидрографическими работами по съемке побережья Крыма и Кавказа, итогом которых было составление лоции Черного моря и исправление старых карт.

В 1871 г. на Черном море организуется специальное подразделение — Гидрографическая экспедиция Черного моря, которая осуществляла все последующие работы по изучению Черного и Азовского морей.

Особо следует отметить вклад русских военных моряков в исследование Мирового океана. В результате кругосветных экспедиций И. Ф. Крузенштерна и Ю. Ф. Лисянского, В. М. Головнина, О. Е. Коцебу, Л. А. Гагемейстера, З. И. Панафидина, Ф. П. Литке и др. на карте Тихого океана появились сотни русских названий, закрепленных за открытыми ими островами и землями. Венцом этих открытий можно по праву считать открытие экспедицией Ф. Ф. Беллинсгаузена и М. П. Лазарева нового материка — Антарктиды.

Огромный вклад в изучение морей внес С. О. Макаров, совершивший в 1886—89 гг. плавание на корвете «Витязь». Его гидрологические исследования принесли славу не только самому Макарову, но и кораблю, на котором производились эти работы. Наименование корвета «Витязь» было высечено на фронтоне океанографического музея в Монако.

В отчетном докладе XXIV съезду КПСС Л. И. Брежнев сказал: «Мы никогда не забудем о тех величайших жертвах, которые были принесены в борьбе. Имена героев коммунистического движения, примеры мужества и верности делу рабочего класса навсегда останутся святыней для всех подлинных революционеров. Они навсегда останутся святыней для партии Ленина, для Советского народа...»*. Да, мы никогда не забудем имена стойких большевиков-ленинцев Н. К. Крупской, М. И. Калинина, С. М. Кирова, В. В. Куйбышева, Ф. А. Сергеева (Артема), героев гражданской и Великой Отечественной войн А. Г. Желзнякова, А. Г. Баутина, П. И. Куришки, Т. А. Почтарева, З. А. Элимелаха, М. И. Гаджиева и многих-многих других, чьи имена советские исследователи с гордостью нанесли на морские карты.

В географических названиях, которые появляются сейчас на картах, отражаются события наших дней. Среди них мы встречаем имена героев-космонавтов Ю. Гагарина, Г. Титова, В. Николаевой-Терешковой, имя создателя советских космических кораблей С. П. Королева, имена выдающихся советских ученых И. В. Курчатова, В. А. Обручева, А. П. Карпинского и других.

С каждым годом все подробнее вырисовывается подводный рельеф морей и океанов. Огромный кол-

* Материалы XXIV съезда КПСС. М., Политиздат, 1971 (стр. 22).

лектив исследователей, используя самую современную технику, составляет новые подробные карты. В мировой картографический фонд они входят с названиями, отражающими пятидесятилетнюю историю нашего Социалистического государства, наши достижения в науке, технике и экономике.

Сведения по истории происхождения географических названий разбросаны в самых различных источниках, от архивных документов, отчетов и воспоминаний мореплавателей и участников экспедиций до всевозможных словарей, а иногда и популярных статей в периодической печати. Сводные работы по морской топонимике были опубликованы в послевоенное время. В 1948 г. вышла книга Н. А. Бендер «Имена русских людей на карте мира», а в 1953 г. в сборнике «Русские мореплаватели» И. П. Магидович поместил справку «Русские имена на морской карте мира». Эти две работы, обобщая предыдущие исследования, явились итогом выполненных к тому времени разработок по истории происхождения морских географических названий.

Последующие годы принесли ряд топонимических работ почти по всем морям Советского Союза и по ряду зарубежных территорий. Они продолжили и развили тему истории происхождения географических названий на морской карте.

ПОСТРОЕНИЕ СПРАВОЧНИКА

Настоящий справочник включает в себя только расшифрованную часть названий-посвящений:

— по фамилии, имени, партийной кличке или псевдониму выдающихся деятелей уроженцев России и Советского Союза;

— по фамилии, имени иностранцев, находившихся на службе в России;

— по наименованию кораблей и судов русского и советского флотов.

В справочник внесены лишь прибрежные географические объекты, а также объекты на островах и архипелагах, упоминаемых в лоциях. Исключение сделано лишь для Антарктиды, где в последние годы советскими исследователями проделана большая работа по картографированию материка, в результате которой многие объекты получили названия в честь выдающихся русских и советских ученых, деятелей литературы, исследователей этого материка. Списки этих новых географических названий публиковались до сих пор только в специальной литературе, поэтому автор включил в настоящий справочник все именные названия, данные советскими исследователями в Антарктике по 1966 г. включительно.

При отборе названий автор не стремился привязать их к какому-либо масштабу карты или ограничивать значимость объекта, к которому они относятся. В справочник включены все названия, происхождение которых удалось установить.

При отнесении географических объектов к акватории того или иного моря, особенно на границах морей, автор придерживался схемы существующих лоций. Например, все Курильские острова входят в лоцию Охотского моря, в справочнике также все объекты Курильских островов, даже находящиеся на Тихо-

океанском побережье, отнесены к Охотскому морю. Сделано это в целях облегчения пользования справочником.

Ограниченность в объеме не позволила автору во многих случаях дать полную историю происхождения географических названий, а также привести все их синонимы. Поэтому здесь приводятся лишь существующие топонимы, а для утраченных русских названий на зарубежных территориях приводится первоначальное русское название вместе с иностранным, если таковое существует.

Все географические объекты, расположенные на зарубежных территориях и имеющие русские именные названия, снабжены координатами.

Книга состоит из трех частей. В первой части приводится словарь географических названий в алфавитном порядке. В связи с тем, что некоторые географические объекты названы в честь братьев, однофамильцев или одноименных кораблей, в схеме алфавитного расположения терминов объектов, к которым они относятся, сделано отступление. Вначале приводятся все географические объекты в алфавитном порядке терминов, названные в честь одного лица или корабля. Затем следует алфавитное перечисление объектов, названных в честь однофамильца или одноименного корабля.

Во вторую часть включены краткие биографические справки лиц, чьими именами названы географические объекты. Их нельзя оценивать как научные биографии, а также как оценку жизни и деятельности лиц, к которым они относятся. При составлении биографических справок автор стремился дать лишь наиболее крупные вехи жизни этих лиц, даты участия их в гидрографических, экспедиционных работах, кругосветных и полукругосветных плаваниях.

В третьей части помещены краткие тактико-технические данные большинства судов и кораблей, в честь которых названы географические объекты, время их постройки и исключения из списков флота.

Во всех случаях, если о лице или корабле имеются сведения в настоящем справочнике (в части II или III), против фамилии этого лица или корабля в части I справочника стоит звездочка.

В книгу включено некоторое количество названий, данных в честь русских царей (Земля Александра I,

пролив Александра II, мыс Николая и др.), членов царской фамилии (гора и пролив Елены, остров Константина и др.), реакционных царских деятелей (залив Чернышева в Аральском море, атолл и остров Аракчеева, банка и остров Дурново и др.), лиц, которые после революции оказались в эмиграции (мыс Брейтфуса, остров Бутакова и др.), купцов и промышленников (мысы Бринера, полуостров Де-Фриза, гора и мыс Старцева и др.). Указанные названия сохраняются на наших картах не как памятники этим лицам, а как доказательство приоритета замечательных русских исследователей и мореплавателей, которые присваивали географическим объектам эти названия.

В списке литературы приведены наиболее значительные работы, где можно почерпнуть сведения по истории русских географических открытий и происхождению географических названий.

Автор выражает искреннюю признательность сотрудникам Центрального Государственного архива ВМФ, Центрального адресного бюро города Ленинграда, а также А. Г. Мошаковой, К. К. Мусатову, В. М. Никитину, П. А. Калмычкову, А. Б. Белавину, М. М. Ермолаеву, Н. Н. Урванцеву, А. И. Алексееву, Г. Г. Добрыдневу, Г. А. Бутакову, А. И. Минееву, С. Д. Лапко, Б. В. Дубовскому, В. П. Кускову, В. С. Корякину, А. И. Косому, М. И. Цыганюку, В. Г. Реданскому за огромную помощь в сборе материалов для справочника. Благодарит за ценные указания рецензентов В. В. Перцамахера и Н. С. Щербакова, а также всех, кто предоставил в его распоряжение биографические и иллюстративные материалы, поделился своими воспоминаниями, документами, помог отыскать родственников и потомков лиц, чьи имена увековечены на Морской карте.

СПИСОК СОКРАЩЕНИЙ

| | |
|----------|--|
| адм. | — адмирал |
| арх. | — архипелаг |
| ат. | — атолл |
| б. | — бухта |
| б-ка | — банка |
| бр. | — бриг |
| в. | — восток (восточный, восточная) |
| в.-адм. | — вице-адмирал |
| ВОВ | — Великая Отечественная война |
| вулк. | — вулкан |
| г. | — год (при цифре) |
| г. | — гора |
| гав. | — гавань |
| ген. | — генерал |
| ген. м-р | — генерал-майор |
| ген. л-т | — генерал-лейтенант |
| гидр. | — гидрографические (работы, подразделения) |
| гор. | — город |
| г/с | — гидрографическое судно |
| ГУ | — Гидрографическое управление |
| д/э | — дизель-электроход |
| д. | — долгота |
| з. | — запад (западный, западная) |
| зал. | — залив |
| инж. | — инженер |
| ин-т | — институт |
| иссл. | — исследователь, исследование |
| к.-адм. | — контр-адмирал |
| кам. | — камень |

кан. л-ка
 кан.
 кан. 1 р.
 кан. 2 р.
 кан. 3 р.
 кан. л-т
 КИМ
 ККИ

кл.
 КМА
 ком.

конд.
 корв.
 кр.
 кр. 1 р.
 кр. 2 р.
 КФСШ

лаг.
 л-т
 лодн.
 лим.
 л/к
 л/п
 л/р
 л/с
 л/т
 м.
 Мор. корп.
 м-н
 м-р
 материк.
 нач.
 о.
 ов.
 о-ва
 отм.
 побер.
 п-ов
 подв.
 подполк.
 подпоруч.
 полк.

— канонерская лодка
 — капитан
 — капитан 1 ранга
 — капитан 2 ранга
 — капитан 3 ранга
 — капитан-лейтенант
 — корпус инженер-механиков
 — корпус корабельных инженеров
 — клипер
 — корпус морской артиллерии
 — командир, командование, командовать
 — кондуктор
 — корвет
 — крейсер
 — крейсер 1 ранга
 — крейсер 2 ранга
 — корпус флотских штурманов
 — лагуна
 — лейтенант
 — ледник
 — лиман
 — ледакол
 — ледакольный пароход
 — ледорез
 — ледакольное судно
 — ледакольный транспорт
 — мыс
 — Морской корпус
 — мичман
 — майор
 — материковое, материковый
 — начальник
 — остров
 — озеро
 — острова
 — отмель
 — побережье
 — полуостров
 — подводный, подводная
 — подполковник
 — подпоручик
 — полковник

поруч.
пр.
прап.
прибл.
п/х
р.
РАК

РПЭ 1900—03 гг.

САЭ

с.
св.
ск.
СЛО
СМП
сов.
ст.
т.
тр.
уз
ун-т
уч.
уч-ще
фарв.
фр.
хр.
ш.
ши.
шт.-кап.
шх.
эк.
эксп.
эксп. Беллинсгаузена —
Лазарева
эксп. Биллингса — Са-
рычева
э/с
ю.
ях.

— поручик
— пролив
— прапорщик
— приблизительно
— пароход
— река
— Российско-американская
компания
— Русская полярная экспеди-
ция Академии наук 1900—
03 гг. под руководством
Э. В. Толля
— Советская антарктическая
экспедиция
— север (северный, северная)
— святой
— скала
— Северный Ледовитый океан
— Северный морской путь
— советский
— степень
— тонна
— транспорт
— узел (миля в час)
— университет
— участник, участие
— училище
— фарватер
— фрегат
— хребет
— широта
— шлюп
— штабс-капитан
— шхуна
— экипаж
— экспедиция
— первая русская антарктиче-
ская экспедиция
— Северо-восточная географи-
ческо-астрономическая экс-
педиция
— экспедиционное судно
— юг (южный, южная)
— яхта

ЧАСТЬ I

*

ГЕОГРАФИЧЕСКИЕ НАЗВАНИЯ НА МОРСКОЙ КАРТЕ

*

АБОЛШЕВА (Калэлыи), б., Берингово море, Чукотский п-ов, пр. Сенявина. Впервые подробно описана И. А. Ратмановым * в 1828 г. Тогда же названа Ф. П. Литке * по фамилии члена эк. шл. «Сенявин» * л-та Михаила Ниловича Аболешева.*

АБОЛИНА, ск., Антарктида. 71°49' ю. ш., 11°18' в. д. Открыта и нанесена на карту САЭ в 1961 г. Названа в 1966 г. по фамилии известного сов. геоботаника Роберта Ивановича Аболина.

АБРЕК, б., Японское море, зал. Петра Великого. Названа не позднее 1863 г. в честь кл. «Абрек» *, уч. в гидр. иссл. зал.

АБРЕК, б., Охотское море, Шантарские о-ва. Обследована в 1885 г. эк. кл. «Абрек» *. Им же названа в честь своего корабля.

АБРЕК, г., Японское море, материк. побер., у зал. Рында. Названа, видимо, в 1871 г. в честь кл. «Абрек» *, уч. в гидр. иссл. Японского моря.

АБРЕК, м., Японское море, зал. Петра Великого. Назван не ранее 1883 г. в честь кл. «Абрек» *.

АБРОСИМОВА, зал., Карское море, о-ва Новая Земля. Открыл и нанес на карту в 1833 г. П. К. Пахтусов *. Он же назвал, видимо, по фамилии преподавателя штурманского уч-ща, в котором учился, Алексея Васильевича Абросимова *.

АБРОСИМОВА, м., Карское море, о-ва Новая Земля. Открыл и нанес на карту в 1833 г. П. К. Пахтусов *. Назван по зал. Абросимова, входным м. которого является.

АБРОСИМОВА, р., Карское море, о-ва Новая Земля. Открыл и нанес на карту в 1833 г. П. К. Пахтусов *. Он же назвал, видимо, по фамилии А. В. Абросимова *.

АБРОСИМОВА, м., Баренцево море, арх. Земля Франца-Иосифа, о. Земля Александры. Назван в 1953 г. по фамилии погибшего во время ВОВ видного полярного летчика Абросимова.

АВВАКУМ (Тячходо), о., Японское море, п-ов Корея. 42°10' с. ш., 130°18' в. д. Впервые нанесен на карту эк. фр. «Паллада» * в 1854 г., тогда же назван по имени уч. плавания, переводчика китайского языка и священника фр. отца Аввакума *.

АВБАКУМОВКА, р., Японское море, материк. побер., зал. Ольги. Нанесена на карту в 1857 г. эк. пароход-корв. «Америка» *. Им же названа по имени отца Аввакума *.

АВГЕВИЧА, пик, Антарктида. 71°54' ю. ш., 9°41' в. д. Нанесен на карту САЭ в 1961 г. Назван в 1966 г. по фамилии замечательного сов. географа В. И. Авгевича.

АВИНОВА, м., Берингово море, Аляска. 59°52' с. ш., 164°11' з. д. Назван в 1821 г. по фамилии первооткрывателя этого м. члена эк. шл. «Открытие» * кап. л-та Александра Павловича Авинова *.

АВОСЬ, ск., Охотское море, Курильские о-ва. Названа в честь тендера «Авось» РАК, на котором Г. И. Давыдов * плывал в 1807 г. к Курильским о-вам.

АВРОРА, б., Антарктида. 66°28' ю. ш., 94°42' в. д. Нанесена на карту САЭ в 1956 г. Названа в честь кр. «Аврора» *, выстрел которого 25 октября (7 ноября) 1917 г. послужил сигналом к штурму Зимнего дворца.

АГАМЕМНОН, б-ка, Балтийское море, ю. берег Финского зал. Названа в начале 40-х годов XIX в. в честь бр. «Агамемнон» *, уч. в гидр. иссл. Балтийского моря.

АДАМОВА, купол, Баренцево море, арх. Земля Франца-Иосифа. Назван в 1963 г. по фамилии погибшего в Арктике известного полярного летчика В. А. Адамова.

АЗАРЬЕВА, б-ка, Балтийское море, Або-Аландские шхеры. Названа не ранее 1864 г. по фамилии м-на Николая Никаноровича Азарьева.

АЗАРЬЕВА, м., Японское море, зал. Петра Великого, п-ов Гамова. Назван в 1892—94 гг. по фамилии м-на Николая Николаевича Азарьева *.

АЗАРЬЕВА, м., Японское море, зал. Петра Великого, Уссурийский зал. Назван в 1892—94 гг. по фамилии Н. Н. Азарьева *.

АЗБЕЛЕВА, б-ка, Новогвинейское море, Новая Гвинея. 5°06,2' ю. ш., 145°49,9' в. д. Обследована и нанесена на карту в 1883 г. эк. корв. «Скобелев». Тогда же названа по фамилии члена эк. м-на Ивана Павловича

Азбелева *. В настоящее время русское название на карту не наносится.

АЗБЕЛЕВА, о., Новогвинейское море, Новая Гвинея. 5°06' ю. ш., 145°49' в. д. Обследован и нанесен на карту в 1883 г. эк. корв. «Скобелев». Тогда же назван по фамилии И. П. Азбелева *. В настоящее время русское название на карты не наносится.

АЗБЕЛЕВА (Синдо), о., Японское море, п-ов Корея. 39°23' с. ш., 127°31' в. д. Обследован эк. кр. «Дмитрий Донской» в 1896 г. Тогда же назван по фамилии члена эк. корабля л-та Петра Павловича Азбелева *.

АЙВАЗОВСКОГО, о., Охотское море, Курильские о-ва, о. Шикотан. Назван в 1946 г. в честь знаменитого русского художника Ивана Константиновича Айвазовского (Гайвазовского).

АЛАШЕЕВА, зал., Антарктида. 67°30' ю. ш., 46°00' в. д. Открыт и нанесен на карту САЭ в 1957 г. Назван в честь замечательного сов. гидрографа кап. 1 р. Дмитрия Александровича Алашеева *.

АЛЕКСАНДРА, о., Карское море, о-ва Новая Земля. Открыт в 1833 г. П. К. Пахтусовым *. Им же назван по имени члена эк. бр. «Новая Земля» эксп. Ф. П. Литке * в 1822—25 гг. м-на Александра Петровича Литке *.

АЛЕКСАНДРА (Ракаханга), о., Тихий океан, о-ва Кука. 10°03' ю. ш., 161°06' з. д. Открыт в 1820 г. эксп. Беллинсгаузена — Лазарева. Тогда же назван в честь великого князя Александра Николаевича, впоследствии императора Александра II.

АЛЕКСАНДРА II, пр., Новогвинейское море, между Новой Гвинеей и о-вами Умбои и Новая Британия. Назван в 1871 г. эк. корв. «Витязь» в честь русского императора Александра II.

АЛЕКСАНДРА БЕКОВИЧА-ЧЕРКАССКОГО, зал., Каспийское море, в побер. Назван в честь иссл. Каспийского моря кап. русской гвардии Александра Бе-



Алашеев Д. А.

ковича-Черкасского * (Давлет-Кизден-Мурза, Давлет-Гирей-Мурза).

АЛЕКСАНДРА СМЕРНОВА, пик, Антарктида. 71°43' ю. ш., 10°33' в. д. Нанесен на карту САЭ в 1961 г. Назван в 1966 г. по имени и фамилии уч. антарктической эксп. А. А. Смирнова.

АЛЕКСАНДРОВСКОГО, м., Японское море, зал. Чихачева. Назван в 1865 г. вран. КФШ И. А. Клыковым по фамилии члена эк. тр. «Японец» л-та Александра Алексеевича Александровского *.

АЛЕКСЕЕВА, г., Антарктида. 67°27' ю. ш., 50°33' в. д. Нанесена на карту САЭ в 1962 г. Названа по фамилии знаменитого полярного летчика Анатолия Дмитриевича Алексеева.

АЛЕКСЕЕВА, о., Баренцево море, Шницберген. 78°30' с. ш., 21° в. д. Обследован русской градусной эксп. 1899—1901 гг. Тогда же назван по фамилии старшего штурмана тр. «Бакал» шт.-кап. КФШ Николая Андреевича Алексеева *.

АЛЕКСЕЕВА (Мёнхёбандо), п-ов, Японское море, п-ов Корея. 39°21' с. ш., 127°27' в. д. Назван в 1896 г. эк. кр. «Дмитрий Донской» по фамилии командующего Тихоокеанской эскадрой к.-адм. Евгения Ивановича Алексеева *.

АЛЕКСЕЯ, м., Берингово море, Алеутские о-ва, о. Атту. 52°49' с. ш., 173°19' з. д. Открыт в 1745 г. М. Невочкиным *. Назван тогда же по имени члена эк. штика «Евдокья» промышленника Алексея Беляева.

АЛЕУТ, б., Японское море, зал. Петра Великого, зал. Посета. Названа в 1894 г. в честь тр. «Алеут» *, на котором производились гидр. работы в зал. Петра Великого.

АЛЕУТ, кам., Японское море, зал. Петра Великого, Уссурийский зал. Назван в 90-х годах XIX в. в честь тр. «Алеут» *.

АЛЕУТ, м., Японское море, зал. Петра Великого, зал. Посета. Назван в 1895 г. в честь тр. «Алеут» *.

АЛЕХИНА, м., Охотское море, Курильские о-ва, о. Кунашир. Назван в 1946 г. по фамилии сов. геоботаника Василия Васильевича Алевина.

АЛИМАН (Намсогак), м., Японское море, п-ов Корея. 39°19' с. ш., 127°31' в. д. Нанесен на карту в 1854 г. эк. фр. «Паллада» *. Назван тогда же по фамилии врача фр. «Крейсер» Петра Петровича Алимана *.


АЛЬБАНОВА, м., Баренцево море, арх. Земля

Франца-Иосифа, о. Гукера. Назван после 1932 г. по фамилии штурмана шх. «Св. Анна» * Валерияна Ивановича Альбанова *.

АЛЬБАНОВА, о., Карское море, у о. Диксон. Назван в 1962 г. сов. гидрографами по фамилии В. И. Альбанова *.

АЛЬБОВА, ск., Антарктида. 66°28' ю. ш., 126°47' в. д. Открыта и нанесена на карту САЭ в 1958 г. Названа по фамилии русского посл. Огненной Земли ботанико-географа и путешественника Николая Михайловича Альбова.

АМЕРИКА, зал., Японское море, зал. Петра Великого. Открыт в 1859 г. офицерами пароходо-корв. «Америка» *, в честь которого тогда же был назван.



Пароходо-корвет «Америка»

АМОСОВА, г., Антарктида. 71°51' ю. ш., 14°33' в. д. Открыта и нанесена на карту САЭ в 1961 г. Названа в 1966 г. по фамилии одного из строителей шх. «Восток» и «Мирный» Ивана Петровича Амосова.

АНДЕРСОНА (Сопнамал), м., Японское море, п-ов Корея. 35°31' с. ш., 129°23' в. д. Впервые обследован и нанесен на карту Ф. К. Гекком * в 1891 г. Им же назван в память о плотнике китобойного п/х «Геннадий Невельской» Андерсона, погибшего вместе с судном в 1891 г.

АНДРЕЕВА, б-ка, Балтийское море, Рижский зал, к с.-в. от п-ова Кыпу о. Хиума. Открыта и иссл. в 1852 г. подпоруч. КФШ Александром Петровичем Андреевым *. Тогда же названа по фамилии первооткрывателя.

АНДРЕЕВА, б-ка, Балтийское море, Рижский зал, у пр. Вози-Курк. Названа по фамилии А. П. Андреева *.

АНДРЕЕВА, б-ка, Балтийское море, Финский зал, Выборгский зал. Названа по фамилии А. П. Андреева *.

АНДРЕЕВА, м., Баренцево море, о-ва Новая Земля. Обследован в 1889 г. эк. шх. «Бакал». Тогда же назван по фамилии судового врача Николая Павловича Андреева *.

АНДРЕЕВА, б., Японское море, зал. Петра Великого, Уссурийский зал. Обследована Отдельной съемкой В. океана в 1888—93 гг. Тогда же названа по фамилии л-та Константина Петровича Андреева *.

АНДРЕЕВА, м., Японское море, зал. Петра Великого, зал. Посьета, б. Троицы. Обследован в 1888 г. эк. корв. «Витязь». Тогда же назван по фамилии К. П. Андреева *.

АНДРЕЕВА, м., Японское море, зал. Петра Великого, о. Попова. Название дано не позже 1893 г. по фамилии К. П. Андреева *.

АНДРЕЕВА, м., Японское море, зал. Петра Великого, зал. Посьета, б. Экспедиции. Название дано в 1888—93 гг. по фамилии К. П. Андреева *.

АНДРЕЕВА, б-ка, Каспийское море, з. побер. Открыта в 1947 г. инж. м-ром Александром Ильичом Андреевым *. Тогда же названа по фамилии первооткрывателя.

АНДРЕЕВА, м., Антарктида. 68°55' ю. ш., 155°12' в. д. Нанесен на карту САЭ в 1958 г. Назван по фамилии видного сов. историка профессора Александра Игнатьевича Андреева.

АНДРЕЕВА, пик, Антарктида. 71°46' ю. ш., 10°11' в. д. Открыт и нанесен на карту САЭ в 1961 г. Назван в 1966 г. по фамилии А. И. Андреева.

АНДРЕЕВА, о., В.-Сибирское море, Медвежий о-ва. Обследован в 1912 г. Гидр. экпс. СЛО на л/т «Гаймыр» * и «Вайгач» *. Тогда же назван по фамилии иссл. Медвежьих о-вов в 1763—64 гг. сержанта геодезии Степана Андреева.

АНДРЕЯНА, б., Берингово море, Алеутские о-ва, Андреяновские о-ва. 51°58' с. ш., 176°40' з. д. Открыта в 1760 г. Андреем Толстым *. Названа по имени первооткрывателя.

АНДРЕЯНА, оз., Берингово море, Алеутские о-ва, Андреяновские о-ва. Прибл. 51°56' с. ш., 176°38' з. д. Названо по имени А. Толстых *.

АНДРЕЯНОВСКИЕ, о-ва, Берингово море, Алеутские о-ва. 52° с. ш., 179—172° з. д. В 1760—64 гг. часть из них открыл А. Толстым *, имя которого было присвоено всей группе о-вов.

АНДРИАНОВА, коса, Чукотское море, о. Врангеля. Названа в 1927 г. Г. А. Ушаковым * по фамилии уполномоченного Внешторга по Дальнему Востоку Ф. И. Андрианова.

АНДРИЕВСКОГО, б-ка, Каспийское море, у Апшеронского п-ова. Названа в 1908—16 гг. по фамилии рыбака Андриевского, указавшего гидрографам ее местоположение.

АНДРИЯНА НИКОЛАЕВА, хр., Антарктида. 71°50' ю. ш., 5°55' в. д. Нанесен на карту САЭ в 1960 г. Назван в честь летчика-космонавта, ком. космического корабля «Восток-3» Героя Советского Союза Андрияна Григорьевича Николаева, совершившего в августе 1962 г. вместе с П. Р. Поповичем первый в истории групповой полет.

АНЖУ (Ансонгап), м., Японское море, п-ов Корея. 39°53' с. ш., 127°53' в. д. Впервые нанесен на карту эк. фр. «Паллада» * в 1854 г. Тогда же назван по фамилии члена эк. шх. «Восток» * м-на Петра Петровича Анжу *.

АНЖУ, п-ов, Японское море, п-ов Корея. 39°54' с. ш., 127°53' в. д. Назван не позже 1912 г. по м. Анжу, которым заканчивается этот п-ов (по фамилии П. П. Анжу *). В настоящее время русское название на карты не наносится.

АНЖУ, м., море Лаптевых, Новосибирские о-ва, о. Котельный. Назван по фамилии л-та Петра Федоровича Анжу *.

АНЖУ, о-ва, В.-Сибирское море, Новосибирские о-ва. Открыты И. Лиховым * в 1772—73 гг. и Я. Санниковым * в 1805 г. Иссл. экпс. под нач. л-та П. Ф. Анжу *, в честь которого впоследствии были названы.

АНЖУ, стрелка, В.-Сибирское море, Новосибирские о-ва, о. Фаддеевский. Открыта в 1821 г. л-том

П. Ф. Анжу*. Названа по фамилии первооткрывателя.

АННЕНКОВА, ледн., Антарктида. 66°38' ю. ш., 92°35' в. д. Открыт и нанесен на карту САЭ в 1956 г. Назван по фамилии уч. открытия Антарктиды члена эк. шл. «Мирный»* л-та Михаила Дмитриевича Анненкова*.

АННЕНКОВА, о., Антарктида, о. Ю. Георгия. 54°30' ю. ш., 37°03' в. д. Открыт в 1819 г. эксп. Беллинсгаузена — Лазарева. Тогда же назван по фамилии М. Д. Анненкова*.

АННЕНКОВА (Синдо), о., Японское море, п-ов Корея. 39°13' с. ш., 127°32' в. д. Впервые нанесен на карту эк. фр. «Паллада»* в 1854 г. Тогда же назван по фамилии М. Д. Анненкова*.

АНТИПЕНКО, о., Японское море, зал. Петра Великого. Обследован в 1863 г. эксп. В. М. Бабкина*. Тогда же назван по фамилии механика корв. «Калева-ла»* прап. КИМ Ивана Игнатьевича Антипенко*.

АНТИПИНА, г., Охотское море, Курильские о-ва, о. Уруп. Названа по фамилии Ивана Михайловича Антипина*.

АНТИПИНА, м., Охотское море, Курильские о-ва, о. Уруп. Назван по фамилии И. М. Антипина*.

АНУФРИЕВА, б., Карское море, о-ва Новая Земля. Открыта в 1924 г. С. научно-промысловой эксп. ВСНХ под руководством Р. Л. Самойловича*. Тогда же названа по фамилии известного кап. Ивана Петровича Ануфриева*.

АНУЧИНА, ледн., Баренцево море, о-ва Новая Земля. Нанесен на карту в 1913 г. Г. Я. Седовым*. Им же назван по фамилии выдающегося русского антрополога, этнографа, археолога и географа академика Дмитрия Николаевича Анучина.

АНУЧИНА, ледн., Антарктида. 71°18' ю. ш., 13°30' в. д. Нанесен на карту САЭ в 1961 г. Назван в 1966 г. по фамилии Д. Н. Анучина.

АНУЧИНА, м., Карское море, С. Земля. Открыт и нанесен на карту Гидр. эксп. СЛО на л/т «Таймыр»* и «Вайгач»*. Назван по фамилии Д. Н. Анучина.

АНУЧИНА, м., Баренцево море, арх. Земля Франца-Иосифа, о. Гриви. Назван в 1953 г. по фамилии Д. Н. Анучина.

АНУЧИНА, оз., море Лаптевых, материк. побер. у м. Челюскин. Названо по фамилии Д. Н. Анучина.

АНУЧИНА, о., Охотское море, Курильские о-ва. Назван в 1946 г. по фамилии Д. Н. Анучина.

АНЦЕВА, м., Карское море, С. Земля, о. Большевик. Открыт и нанесен на карту в 1914 г. Гидр. эксп. СЛО на л/т «Таймыр»* и «Вайгач»*. Назван по фамилии уч. эксп. л-та Дмитрия Рейнгольдовича Анцева*.

АНЦИФЕРОВА, г., Охотское море, Курильские о-ва, о. Парамушир. Названа в 1946 г. по фамилии первого исследователя Курильских о-вов Даниила Яковлевича Анциферова* (Анцыферова).

АНЦИФЕРОВА, о., Охотское море, Курильские о-ва, о. Парамушир. Назван по фамилии Д. Я. Анциферова*.

АПОЛЛОНОВА, о., Баренцево море, арх. Земля Франца-Иосифа. Назван сов. исл. по фамилии известного полярного кап. Д. М. Аполлонова.

АРАКЧЕЕВА (Малозлан), ат., Тихий океан, Маршалловы о-ва. 8°45' с. ш., 171°05' в. д. Открыт в 1817 г. О. Е. Коцебу* на бр. «Рюрик». Им же назван по фамилии временщика при Александре I ген. от артиллерии Алексея Андреевича Аракчеева.

АРАКЧЕЕВА (Angatau), о., Тихий океан, о-ва Россия. 15°51' ю. ш., 140°49' з. д. Открыт в 1820 г. эксп. Беллинсгаузена — Лазарева. Тогда же назван по фамилии А. А. Аракчеева.

АРЕФЬЕВА (Яндо), о-ва, Японское море, п-ов Корея. 40°45' с. ш., 129°32' в. д. Нанесены на карту в 1854 г. эк. фр. «Паллада»*. Тогда же названы по фамилии старшего судового врача штаб-лекаря Александра Михайловича Арефьева*.

АРКТИК, б., Карское море, о-ва Новая Земля. Названа в честь бота «Арктик», производившего в 1934 г. промер зал. Медвежий.

АРКТУРА, риф, Карское море, у о. Вайгач. Открыт в 1921 г. г/с «Арктур»*. Тогда же назван в честь этого судна.

АРНГОЛЬДА, о., СЛО, С. Земля. Впервые нанесен на карту как м. Гидр. эксп. СЛО на л/т «Вайгач»* и «Таймыр»* в 1913 г., назван по фамилии врача л/т «Вайгач» Эдуарда-Николая Егоровича Арнгольда*. Фактическое открытие о. принадлежит Г. А. Ушакову* и Н. Н. Урванцеву*. Обследован район м. Арнгольда 17 июля 1931 г., они установили, что м. является оконечностью о., за которым было оставлено название, данное первооткрывателями в 1913 г.

АРСЕНЬЕВА, г., Охотское море, Курильские о-ва, о. Парамушир. Названа в 1946 г. по фамилии прославленного иссл. Дальнего Востока и писателя Владимира Гладиевича Арсеньева.

АРСЕНЬЕВА, скалы, Антарктида. $71^{\circ}50'$ ю. ш., $11^{\circ}12'$ в. д. Открыты и нанесены на карту САЭ в 1961 г. Названы в 1966 г. по фамилии известного географа Константина Ивановича Арсеньева.

АРТЕМА, о., Каспийское море, в. побер. Назван в честь профессионального революционера, видного большевика, члена ВЦИК Федора Андреевича Сергеева, имевшего партийную кличку Артем.

АРТЮХОВА, м., Карское море, о-ва Новая Земля. Описан и нанесен на карту в 1832 г. П. К. Пахтусовым*. Им же назван по фамилии кап. 1 р. Федора Герасимовича Артюхова* (Артюкова).

АРТЮШИНА, б., Охотское море, Курильские о-ва, о. Парамушир. Названа в 1946 г. по фамилии полк. П. А. Артюшина, ком. 2-го эшелона десанта на Курильские о-ва во время ВОВ.

АРТЮШИНА, м., Охотское море, Курильские о-ва, о. Парамушир. Назван в 1946 г. по фамилии П. А. Артюшина.

АРХАНГЕЛЬСКОГО, г., Антарктида. $69^{\circ}32'$ ю. ш., $156^{\circ}20'$ в. д. Открыта и нанесена на карту САЭ в 1958 г. Названа по фамилии сов. академика Андрея Дмитриевича Архангельского.

АРХАНГЕЛЬСКОГО, г., Охотское море, Курильские о-ва, о. Парамушир. Названа в 1946 г. по фамилии А. Д. Архангельского.

АРХАНГЕЛЬСКОГО, подв. хр., Тихий океан, у Курильских о-вов. Прибл. $46^{\circ}20'$ — $46^{\circ}35'$ с. ш., 151° — $151^{\circ}20'$ в. д. Открыт сов. океанографами. Назван по фамилии А. Д. Архангельского.

АРЦЫБАШЕВА, б-ка, Японское море, материк. побер. зал. Владимира. Открыта в 1858 г. эк. корв. «Воевода»*. Тогда же названа по фамилии штурмана корабля прап. КФШ Дмитрия Петровича Арцыбашева*.

АСКОЛЬД, б-ка, Японское море, у зал. Сов. Гавань. Открыта в 1866 г. корв. «Аскольд»*, в честь которого тогда же была названа.

АСКОЛЬД, о., Японское море, зал. Петра Великого. Назван в 1862—63 гг. эксп. В. М. Бабкина* в честь фр. «Аскольд»*, совершившего кругосветное плавание в 1857—60 гг.

АСКОЛЬД, пр., Японское море, зал. Петра Великого, у о. Аскольд. Назван в 1859—63 гг. в честь фр. «Аскольд»*.

АСЛАНБЕКОВА, п-ов, Охотское море, о. Сахалин. Назван по фамилии командующего Тихоокеанской эскадрой к-адм. Авраама Богдановича Асланбегова*.

АСЛАНБЕКОВА, пр., Охотское море, о. Сахалин. Назван по фамилии А. Б. Асланбегова* (с ошибкой).

АСТАПЕНКО, ледн., Антарктида. $70^{\circ}38'$ ю. ш., $162^{\circ}50'$ в. д. Нанесен на карту в 1960—62 гг. Назван американскими иссл. по фамилии сов. метеоролога Павла Дмитриевича Астапенко, работавшего в качестве представителя САЭ в антарктической эксп. США.

АСТАФЬЕВА, б., Японское море, зал. Петра Великого, п-ов Гамова. Названа не позже 1897 г. по рядом расположенным о-вам Астафьева (по фамилии подполч. КФШ Якова Тимофеевича Астафьева*).

АСТАФЬЕВА, г., Японское море, зал. Петра Великого, п-ов Гамова. Названа по б. Астафьева (по фамилии Я. Т. Астафьева*).

АСТАФЬЕВА, м., Японское море, зал. Петра Великого, п-ов Гамова. Назван не позже 1873 г. по рядом расположенным о-вам Астафьева (по фамилии Я. Т. Астафьева*).

АСТАФЬЕВА, м., Японское море, зал. Петра Великого, зал. Америка. Открыт и впервые нанесен на карту в 1859 г. эк. пароходо-корв. «Америка»*. Назван в 1860 г. эксп. В. М. Бабкина* по фамилии штурмана «Америка» Я. Т. Астафьева*.

АСТАФЬЕВА, м., Японское море, зал. Петра Великого, зал. Посыета. Открыт и нанесен на карту эк. фр. «Паллада»* в 1854 г. Назван не позже 1885 г. по фамилии Я. Т. Астафьева*, который в 1859 г. произвел первый промер в районе этого м.

АСТАФЬЕВА, о-ва, Японское море, зал. Петра Великого у п-ова Гамова. Открыты и нанесены на карту эк. пароходо-корв. «Америка»* в 1859 г. Тогда же названы по фамилии Я. Т. Астафьева*.

АСТАФЬЕВА, м., Баренцево море, о-ва Новая Земля. Обследован в 1889 г. эк. шх. «Бакан». Тогда же назван по фамилии производителя гидр. работ поруч. КФШ Владимира Петровича Астафьева*.

АСТАШЕВА, м., Японское море, зал. Рында. Обследован в 1888 г. эк. корв. «Рында»*. Тогда же назван по фамилии члена эк. м-на Александра Васильевича Асташева*.

АТЛАСОВА, м., Японское море, зал. Петра Великого, Амурский зал. Назван не позже 1879 г. по фамилии конд. КФШ Степана Семеновича Атласова*.

АТЛАСОВА, о., Охотское море, Курильские о-ва. Назван по фамилии русского землепроходца Владимира Владимировича Атласова*.

АФАНАСИЯ НИКИТИНА, подв. г., Индийский океан. 3° ю. ш., 83° в. д. Открыта сов. океанографами в 1961 г. на э/с «Витязь»*. Тогда же названа в честь замечательного русского путешественника в Индию в XV в. Афанасия Никитина.

АФАНАСЬЕВА, б-ка, Балтийское море, Рижский залив. Названа по фамилии уч. гидр. работ Якова Михайловича Афанасьева*.

АФРИКА, г., Берингово море, Камчатка. Названа в честь кр. «Африка»*.

АФРИКА, м., Берингово море, Камчатка. Описан в 1882 г. эк. кр. «Африка»*. Им же назван в честь своего корабля.

АХЛЕСТЫШЕВА, г., Японское море, зал. Петра Великого, о. Русский. Названа не позже 1898 г. по рядом расположенному м. Ахлестышева (по фамилии гардемарина Михаила Александровича Ахлестышева*).

АХЛЕСТЫШЕВА, м., Японское море, зал. Петра Великого, о. Русский. Нанесен на карту эк. судов Тихоокеанской эскадры в 1859—62 гг. Назван в 1862 г. эксп. В. М. Бабкина* по фамилии М. А. Ахлестышева*.

АХЛЕСТЫШЕВА, о., Японское море, зал. Петра Великого, у о. Русский. Назван по рядом расположенному м. Ахлестышева (по фамилии М. А. Ахлестышева*).

АХМАТОВА, зал., СЛО, С. Земля. Открыт в 1913 г. Гидр. эксп. СЛО на л/т «Таймыр»* и «Вайгач»*. Назван по фамилии видного русского гидрографа-геодезиста Виктора Викторовича Ахматова*.

АХМАТОВА, перевал, Баренцево море, Шницберген. 76°40' с. ш., 16° 30' в. д. Назван русской градусной эксп. 1899—1901 гг. по фамилии астронома эксп. В. В. Ахматова*.

АЯКС, б-ка, Балтийское море, с. берег Финского зал. Названа в честь бр. «Аякс»*, уч. в гидр. иссл. Балтийского моря.

АЯКС, б., Японское море, зал. Петра Великого, о. Русский. Названа в 1862 г. эксп. В. М. Бабкина* в честь бр. «Аякс»*.

БАБКИНА, б., Японское море, зал. Петра Великого, о. Русский. Обследована и нанесена на карту в 1862—63 гг. эксп. В. М. Бабкина. Тогда же названа по фамилии одаренного иссл. Японского моря подполк. КФШ Василия Матвеевича Бабкина*.

БАБКИНА, м., Японское море, зал. Петра Великого, зал. Посыета. Обследован в 1863 г. эксп. В. М. Бабкина. Тогда же назван по фамилии нач. эксп. В. М. Бабкина*.

БАБУШКИНА, м., Баренцево море, арх. Земля Франца-Иосифа, о. Земля Александры. Назван после 1932 г. по фамилии знаменитого полярного летчика Героя Советского Союза Михаила Сергеевича Бабушкина*.

БАБУШКИНА, о., Антарктида. 69°04' ю. ш., 157°25' в. д. Открыт и нанесен на карту САЭ в 1958 г. Назван по фамилии М. С. Бабушкина*.

БАБУШКИНА, о., Баренцево море, о-ва Новая Земля. Обследован в 1930 г. комплексной морской эксп. на л/т «Г. Седов». Тогда же назван по фамилии М. С. Бабушкина*.

БАБУШКИНА, б., Охотское море, Курильские о-ва, о. Шумшу. Названа в 1946 г. по фамилии офицера Советской Армии Бабушкина, погибшего в боях за освобождение о. Шумшу в 1945 г.

БАБУШКИНА, м., Охотское море, Курильские о-ва, о. Шумшу. Назван в 1946 г. по фамилии офицера Советской Армии Бабушкина.

БАГРИЦКОГО, г., Антарктида. 72°00' ю. ш., 14°37' в. д. Открыта и нанесена на карту САЭ в 1961 г. Наз-



Ахматов В. В.

вана в 1966 г. по фамилии талантливого сов. поэта Э. Г. Багрицкого.

БАЙДУКОВ, о., Охотское море, Амурский лим. Назван в 1936 г. по фамилии уч. беспосадочного перелета из Москвы на о. Удд Героя Советского Союза Георгия Филипповича Байдукова*.

БАЙКАЛ, зал., Охотское море, Сахалинский зал., о. Сахалин. Описан в 1846 г. А. Гавриловым*. Назван в 1849 г. Г. И. Невельским* в честь своего тр. «Вайкал»*.

БАКАЛЯГИНА, б-ка, Балтийское море, Финский зал., Выборгский зал. Названа в 1840—45 гг. по фамилии уч. гидр. работ коуд. КФШ Николая Ивановича Бакалягина*.

БАКАЛЯГИНА, б-ка, Балтийское море, ю. опушка Або-Аландских шхер, у о. Ледшер. Названа по фамилии Н. И. Бакалягина*.

БАКАНИНА, ледн., Баренцево море, Шпицберген. 77°40' с. ш., 17°30' в. д. Назван в 1899—1901 гг. по фамилии матроса русской градусной эксп. Баканина.

БАКЛУНДА, о-ва, Карское море, Енисейский зал. Названы в 1920 г. по фамилии русского геолога О. О. Баклунда.

БАЛАХНИНА, б-ка, Каспийское море, з. побер. Открыта сов. гидр. в 30-х годах. Тогда же названа по фамилии уч. гидр. работ Александра Петровича Балахнина*.

БАЛКА, о., Берингово море, зал. Лаврентия. Обследован в 1882 г. эк. кл. «Стрелок»*. Тогда же назван по фамилии члена эк. корабля л-та Николая Алексеевича Балка*.

БАЛЮЗЕК, м., Японское море, материк. побер., зал. Владимира. Открыт в 1857 г. эк. пароходо-корв. «Америка»*. Тогда же назван по фамилии уч. плавания на «Америке» кап. конной артиллерии Балюзeka.

БАЛЮЗЕК, п-ов, Японское море, материк. побер., зал. Владимира. Открыт в 1857 г. эк. пароходо-корв. «Америка»*. Тогда же назван по фамилии кап. конной артиллерии Балюзeka.

БАННЕРА, б., Берингово море, Алеутские о-ва, Андрияновские о-ва. 52°09' с. ш., 174°34' з. д. Названа после 1800 г. по фамилии агента РАК на о. Кадьяк Ивана Ивановича Баннера.

БАННЕРА, м., Берингово море, Алеутские о-ва,

Андрияновские о-ва. 52°11' с. ш., 174°34' з. д. Назван по фамилии И. И. Баннера.

БАРАНОВА, г., Японское море, Татарский пр., о. Сахалин. Названа по фамилии русского путешественника, первого главного правителя владений РАК Александра Андреевича Баранова*.

БАРАНОВА, м., Японское море, Татарский пр., о. Сахалин. Назван по фамилии А. А. Баранова*.

БАРАНОВА (Ситха), о., Тихий океан, побер. С. Америки, Аляскинский зал. 57°05' с. ш., 135°00' з. д. Открыт в 1741 г. А. И. Чириковым*. Назван в 1805 г. Ю. Ф. Лисянским* по фамилии А. А. Баранова*.

БАРАНСКОГО, вулкан, Охотское море, Курильские о-ва, о. Итуруп. Назван в 1946 г. в честь выдающегося сов. географа Николая Николаевича Баранского.

БАРДИНА, подв. г., Индийский океан. 13°55' ю. ш., 53°38' в. д. Открыта э/с «Витязь»* в 1960 г. Названа в честь сов. академика Ивана Павловича Бардина.

БАРДИНА, хр., Антарктида. 71°33' ю. ш., 12°10' в. д. Открыт и нанесен на карту САЭ в 1961 г. Назван в честь И. П. Бардина.

БАРКЛАЙ-ДЕ-ТОЛЛИ (Рарона), ат., Тихий океан, о-ва Россиян. 15°56' ю. ш., 142°12' з. д. Открыт в 1820 г. эксп. Беллинсгаузена — Лазарева. Тогда же назван по фамилии прославленного полководца Отечественной войны 1812 г. ген.-фельдмаршала Михаила Богдановича Барклая-де-Толли.

БАРКОВА, ледн., Антарктида. 71°45' ю. ш., 10°28' в. д. Открыт и нанесен на карту САЭ в 1961 г. Назван в 1966 г. по фамилии известного сов. географа Александра Сергеевича Баркова.

БАРЦА, б-ка, Новогвинейское море, Новая Гвинея. 5°06' ю. ш., 145°50' в. д. Обследована и нанесена на карту в 1883 г. эк. корв. «Скобелев». Тогда же названа по фамилии члена эк. корабля м-на Витольда Людвиговича Барца*. В настоящее время русское название на карты не наносится.

БАРЦА, м., Новогвинейское море, Новая Гвинея. 5°04' ю. ш., 145°50' в. д. Обследован и нанесен на карту в 1883 г. эк. корв. «Скобелев». Тогда же назван по фамилии В. Л. Барца*.

БАРЫКОВА, м., Берингово море, Анадырский зал. Обследован в 1886 г. эк. кл. «Крейсер»*. Тогда же назван по фамилии члена эк. корабля м-на Федора Евгеньевича Барыкова*.

БАРЫКОВА (Чанханхёнчжесам), скалы, Японское море, п-ов Корея. 40°29' с. ш., 129°05' в. д. Обследованы в 1886 г. эк. кл. «Крейсер»*. Тогда же названы по фамилии Ф. Е. Барыкова*.

БАСАРГИНА, м., Японское море, зал. Петра Великого, пр. Босфор-Восточный. Обследован в 1862 г. эксп. В. М. Бабкина*. Тогда же назван по фамилии старшего офицера корв. «Новик»* л-та Владимира Григорьевича Басаргина*.



Басаргин В. Г.

БАСАРГИНА, п-ов, Японское море, зал. Петра Великого, пр. Босфор-Восточный. Назван по м. Басаргина, который оканчивается п-ов (по фамилии л-та В. Г. Басаргина*).

БАУТИНО, порт, Каспийское море, в. побер. Назван в честь первого председателя Совета депутатов Адаевского уезда Алексея Григорьевича Баутина, погибшего от рук местных кулаков в 1919 г.

БАУТИНСКАЯ, б., Каспийское море, в. побер. Названа по городу и порту Баутино (по фамилии А. Г. Баутина).

БАХРУШИНА, г., Антарктида. 71°27' ю. ш., 42°28' в. д. Открыта и нанесена на карту САЭ в 1961 г. Названа в 1966 г. по фамилии замечательного сов. историко-географа Сергея Владимировича Бахрушина.

БЕГИЧЕВА, м., Антарктида. 67°59' ю. ш., 43°58' в. д. Нанесен на карту САЭ в 1962 г. Назван по фамилии видного полярного иссл. Никифора Алексеевича Бегичева*.

БЕЗБОРОДОВА, м., Баренцево море, арх. Земля Франца-Иосифа, о. Солсбери. Назван в 1953 г. по фамилии полярного кан. Ильи Константиновича Безбородова.

БЕК-ДЖЕВАГИРОВА, м., Японское море, п-ов Корея. 39°23' с. ш., 127°28' в. д. Обследован в 1896 г. эк. фр. «Дмитрий Донской»*. Тогда же назван по фами-

лии члена эк. корабля л-та Алексея Александровича Бек-Джевагирова*.

БЕКОВИЧА, б., Каспийское море, Краснодарский зал. Названа в честь А. Бековича-Черкасского*.

БЕКОВИЧА, коса, Каспийское море, Краснодарский зал. Названа в честь А. Бековича-Черкасского*.

БЕКОВИЧА, пр., Каспийское море, в. побер. Назван в честь А. Бековича-Черкасского*.

БЕЛАВЕНЕЦА, г., Японское море, п-ов Корея. Прибл. 38°37' с. ш., 128°09' в. д. Нанесена на карту эк. фр. «Паллада»* в 1854 г. Тогда же названа по фамилии члена эк. корабля л-та Ивана Петровича Белавенеца*.

БЕЛКИНА (Йосандан), м., Японское море, п-ов Корея. 40°02' с. ш., 128°13' в. д. Обследован в 1886 г. эк. кл. «Крейсер»*. Тогда же назван по фамилии героя Севастопольской обороны 1854—55 гг. л-та Михаила Федоровича Белкина*.

БЕЛКИНА, м., Японское море, материк. побер. Описан в 1874 г. военно-топографической эксп. Л. А. Большева. Тогда же назван по фамилии уч. эксп. сотника забайкальского казачьего войска Белкина.

БЕЛКИНА, м., Японское море, о. Сахалин. Назван по фамилии сотника Белкина, производившего в 1865—66 гг. менаульную съемку з. и ю. берегов Сахалина.

БЕЛЛИНСГАУЗЕНА, б-ка, Аральское море. Образовалась на месте размытого о., который был открыт в 1849 г. А. И. Бутаковым* и назван по фамилии замечательного русского мореплавателя Фаддея Фаддеевича Беллинсгаузена*. После размыва о. название осталось за б-кой.

БЕЛЛИНСГАУЗЕНА, берег, Антарктида, о. Петра I. 68°47' ю. ш., 90°30' з. д. Открыт в 1821 г. эксп. Беллинсгаузена — Лазарева. Назван в 1929 г. норвежской эксп. на судне «Норвегия» по фамилии ком. шл. «Восток»* кап. 2 р. Ф. Ф. Беллинсгаузена*.

БЕЛЛИНСГАУЗЕНА, г., Антарктида. 75°12' ю. ш., 162°25' з. д. Усмотрена в 1901—04 гг. английской эксп. под нач. Р. Скотта. Названа по фамилии Ф. Ф. Беллинсгаузена*.

БЕЛЛИНСГАУЗЕНА, г., Охотское море, о. Сахалин. Названа по зал. Беллинсгаузена, на побер. кото-

рого она находится (по фамилии Ф. Ф. Беллинсгаузена *).

БЕЛЛИНСГАУЗЕНА, зал., Охотское море, о. Сахалин. Назван по фамилии Ф. Ф. Беллинсгаузена *.

БЕЛЛИНСГАУЗЕНА, котловина, Тихий океан, субантарктическая часть. 62° ю. ш., 110° з. д. Названа в 1935 г. немецким океанографом Г. Шоттом по фамилии Ф. Ф. Беллинсгаузена *.

БЕЛЛИНСГАУЗЕНА, море, Антарктида. 70° ю. ш., 85° з. д. Открыто в 1821 г. эксп. Беллинсгаузена — Лазарева. Названо не позже 1905 г. по фамилии Ф. Ф. Беллинсгаузена *.

БЕЛЛИНСГАУЗЕНА, м., Антарктида. 54°03' ю. ш., 37°13' з. д. Назван в честь Ф. Ф. Беллинсгаузена *.

БЕЛЛИНСГАУЗЕНА, м., Охотское море, о. Сахалин. Открыт в 1805 г. эк. шл. «Надежда» *. Назван тогда же по фамилии члена эк. корабля м-на Ф. Ф. Беллинсгаузена *.

БЕЛЛИНСГАУЗЕНА (Моту-Оне), о., Тихий океан, о-ва Общества. 15°30' ю. ш., 155°00' з. д. Открыт в 1824 г. О. Е. Коцебу * на шл. «Предприятие» *. Он же назвал по фамилии Ф. Ф. Беллинсгаузена *.

БЕЛЛИНСГАУЗЕНА, о., Антарктида. 59°25' ю. ш., 27°03' з. д. Открыт эксп. Беллинсгаузена — Лазарева в 1820 г. Назван в 1930 г. английской эксп. на судне «Дисковери II» по фамилии Ф. Ф. Беллинсгаузена *.

БЕЛЛИНСГАУЗЕНА, шельфовый ледн., Антарктида. 69°30' ю. ш., 00°30' з. д. Нанесен на карту САЭ в 1961 г. Назван по фамилии Ф. Ф. Беллинсгаузена *.

БЕЛОЛИКОВА, г., Антарктида. 70°30' ю. ш., 162°07' в. д. Открыта и нанесена на карту САЭ в 1958 г. Названа по фамилии погибшего в Антарктиде метеоролога Апатоллия Михайловича Белолыкова *.

БЕЛОУСОВА, м., Антарктида. 69°50' ю. ш., 160°20' в. д. Открыт и нанесен на карту САЭ в 1958 г. Назван по фамилии знаменитого сов. полярного кап. Героя Советского

Союза кап. 1 р. Михаила Прокофьевича Белоусова.

БЕЛОУСОВА, м., Баренцево море, арх. Земля Франца-Иосифа, о. Циглера. Назван в 1953 г. по фамилии М. П. Белоусова *.

БЕЛУХИ, о., Карское море, берег Харитона Лаптева. Назван в честь шх. «Белуха», разбившейся у этого о. в 1933 г.

БЕЛЬКОВСКИЙ, о., море Лаптевых, Новосибирские о-ва. Открыт в 1808 г. якутским промышленником Николаем Семеновичем Бельковым. Назван по фамилии первооткрывателя.

БЕЛЬЦОВА, о., Японское море, материк, побер. Открыт в 1860 г. эксп. В. М. Бабкина *. Тогда же назван по фамилии военного инж. поруч. Владимира Алексеевича Бельцова.

БЕЛЯКА, коса, Чукотское море, Колочинская губа. Названа в 1913 г. Гидр. эксп. СЮ на л/т «Таймыр» * и «Вайгач» * по фамилии похороненного на этой косе кочегара «Таймыра» Беляка.

БЕЛЯКА, лаг., Чукотское море, Колочинская губа. Названа по фамилии кочегара «Таймыра» Беляка.

БЕЛЯКОВ, о., Охотское море, Амурский лим. Назван в 1936 г. по фамилии уч. беспосадочного перелета из Москвы на о. Удд Героя Советского Союза Александра Васильевича Белякова *.

БЕНЗЕМАНА (Энге), м., Новогвинейское море, Новая Гвинея. 5° 28,5' ю. ш., 145°57,5' в. д. Обследован в 1871 г. эк. корв. «Витязь» *. Тогда же назван по фамилии старшего штурмана корабля кап. КФШ Николая Христофоровича Бенземана *. В настоящее время русское название на карты не наносится.

БЕРГА, вулк., Охотское море, Курильские о-ва, о. Уруп. Назван в 1946 г. по фамилии знаменитого сов. зоолога и географа академика Льва Семеновича Берга.

БЕРГА, м., Баренцево море, арх. Земля Франца-Иосифа. Назван в 1953 г. по фамилии Л. С. Берга.

БЕРГА, подв. г., Охотское море, Курильские о-ва, о. Итуруп. Названа сов. океанографами по фамилии Л. С. Берга.

БЕРДОВСКОГО, м., Баренцево море, арх. Земля Франца-Иосифа, о. Земля Александры. Назван в 1956 г. по фамилии гидрографа Главного управления СМП Александра Павловича Бердовского.



Белолыков А. М.

БЕРЕГ МАКЛАЯ, часть побереж. Новой Гвинеи, Новогвинейское море. $4^{\circ}50' - 5^{\circ}55'$ ю. ш., $145^{\circ}50' - 147^{\circ}20'$ в. д. Назван Н. Н. Миклухо-Маклаем*.

БЕРЕЖНЫХ, мели, Балтийское море, Финский зал., у порта Хельсинки. Названы, видимо, по фамилии иссл. Балтийского моря Ильи Автономовича Бережных*.

БЕРЕЖНЫХ, м., В.-Сибирское море, Новосибирские о-ва. Назван П. Ф. Анжу* по фамилии уч. своей эксп. И. А. Бережных*.

БЕРЕЗИНА, б-ка, Балтийское море, Рижский зал., у Ирбенского пр. Названа, видимо, в 1874—86 гг. по фамилии уч. гидр. работ Евгения Васильевича Березина*.

БЕРЕЗКИНА, пр., Баренцево море, арх. Земля Франца-Иосифа. Назван в 1953 г. по фамилии одного из крупнейших сов. океанологов инж. к.-адм. Всеволода Александровича Березкина*.

БЕРЕЗКИНЫХ, г., Антарктида. $71^{\circ}50'$ ю. ш., $11^{\circ}48'$ в. д. Открыта и нанесена на карту САЭ в 1961 г. Названа в 1966 г. по фамилии известных сов. гидрологов братьев Всеволода Александровича и Владимира Александровича Березкиных.

БЕРИНГА, б., Охотское море, Тауйская губа, о. Спафарьева. Названа в честь Витуса Ионссена (Ивана Ивановича) Беринга*.

БЕРИНГА, г., Берингово море, Анадырский зал. Названа по м. Беринга, вблизи которого расположена (по фамилии В. И. Беринга*).

БЕРИНГА, г., Охотское море, Тауйская губа, зал. Одян. Названа по фамилии В. И. Беринга*.

БЕРИНГА (Якутат), зал., Тихий океан, побереж. С. Америки. $59^{\circ}40'$ с. ш., $140^{\circ}10'$ з. д. Открыт в 1788 г. Д. Н. Бочаровым* и Г. А. Измайловым. Назван Ю. Ф. Лисянским* в честь В. И. Беринга*.

БЕРИНГА, м., Берингово море, Анадырский зал. Описан в 1828 г. Ф. П. Литке*. Им же назван в честь В. И. Беринга*.

БЕРИНГА, м., Охотское море, Тауйская губа, зал. Одян. Назван в честь В. И. Беринга*.

БЕРИНГА, о., Берингово море, Командорские о-ва. Назван в 1741—42 гг. по фамилии умершего на этом о. нач. Второй Камчатской эксп. кап.-командора В. И. Беринга*.

БЕРИНГА, п-ов, Охотское море, Тауйская губа. Назван в честь В. И. Беринга*.

БЕРИНГА, р., Тихий океан, побереж. С. Америки. $60^{\circ}11'$ с. ш., $144^{\circ}13'$ з. д. Названа в честь В. И. Беринга*.

БЕРИНГОВ, пр., соединяет Тихий и Северный Ледовитый океаны. Открыт в 1648 г. С. И. Дежневым*. В 1728 г. вторично открыт эксп. В. И. Беринга — А. И. Чирикова. Назван в последней четверти XVIII в. в честь В. И. Беринга*.

БЕРИНГОВО, море, с. часть Тихого океана. Впервые название в честь В. И. Беринга* предложено в начале XIX в. французским географом Ш. П. К. Флиорье. В 1818 г. В. М. Головинн* ввел это название в обиход среди русских моряков.

БЕРСЕНЬЕВА, б., Охотское море, зал. Тугурский. Обследована в 1885 г. эк. кл. «Абрек»*. Тогда же названа по фамилии члена эк. корабля подпоруч. КМА Федора Аркадьевича Берсеньева*.

БЕРСЕНЬЕВА, м., Охотское море, зал. Тугурский. Обследован в 1885 г. эк. кл. «Абрек»*. Тогда же назван по фамилии Ф. А. Берсеньева*.

БЕРХА, м., Охотское море, Амурский лим. Назван не позже 1850 г. по фамилии лекаря тр. «Байкал»* В. Г. Берга. Название на карты наносится с ошибкой.

БЕРХА, о., Баренцево море, о-ва Новая Земля. Открыт и нанесен на карту Ф. П. Литке* в 1822 г. Им же назван в честь историка русского флота Василия Николаевича Берха*.

БЕРХМАНА, м., Новогвинейское море, Новая Гвинея. $5^{\circ}29'$ ю. ш., $145^{\circ}55'$ в. д. Обследован в 1871 г. эк. корв. «Витязь». Тогда же назван по фамилии члена эк. гардемарины Петра Александровича Берхмайна*. В настоящее время русское название на карты не наносится.

БЕСКРОВНОГО (Тадондан), м., Японское море, п-ов Корея. $40^{\circ}18'$ с. ш., $129^{\circ}31'$ в. д. Обследован в 1886 г. эк. кл. «Крейсер»*. Им же назван по фамилии члена эк. м-на Александра Ильича Безкровного* (Бескровного).

БЕТЕХТИНА, хр., Антарктида. $71^{\circ}55'$ ю. ш., $11^{\circ}35'$ в. д. Открыт и нанесен на карту САЭ в 1961 г. Назван по фамилии сов. геолога академика Анатолия Георгиевича Бетехтина.

БЕЧЕВИНА, б., Берингово море, Алеутские о-ва, о. Атха. $52^{\circ}03'$ с. ш., $175^{\circ}07'$ з. д. Названа в 1790 г. И. И. Биллингом* по фамилии Иркутского купца Ивана Бечевина*.

БЕЧЕВИНА, б., Берингово море, Бристольский зал. $55^{\circ}00'$ с. ш., $163^{\circ}20'$ з. д. Открыта и названа в середине XVIII в. русскими промышленниками по фамилии И. Бечевина*.

БЕЧЕВИНА, м., Берингово море, Алеутские о-ва, о. Атха. $52^{\circ}05'$ с. ш., $175^{\circ}02'$ з. д. Назван по фамилии И. Бечевина*.

БЕЧЕВИНСКАЯ, б., Берингово море, побер. Камчатки, Авачинский зал. Названа промышленниками после зимовки в ней судна «Св. Гавриил» в 1762 г. по фамилии владельца судна И. Бечевина*.

БИАНКИ, о., Карское море, арх. Норденшельда. Открыт и нанесен на карту РПЭ 1900—03 гг. Тогда же назван, видимо, по фамилии секретаря комиссии по снаряжению эксп. зоолога Валентина Львовича Бианки.

БИЛЛИНГСА, м., В.-Сибирское море, у з. входа в пр. Лонга. Описан в 1823 г. эксп. Ф. П. Врангеля. Назван по фамилии исл. с. части Тихого океана кап. 1 р. Иосифа Иосифовича Биллингса*.


БИЛЛИНГС-ХЕД, м., Берингово море, Алеутские о-ва, о-ва Лисьи. $57^{\circ}17'$ с. ш., $165^{\circ}28'$ з. д. Назван по фамилии И. И. Биллингса*.

БИРУЛИ, зал., Карское море, Таймырский п-ов. Открыт и нанесен на карту РПЭ 1900—03 гг. Тогда же назван по фамилии зоолога эксп. Алексея Андреевича Бяляницкого-Бируля*.

БИРИЛЕВА (Тэгудо), о., Японское море, п-ов Корея. $40^{\circ}01'$ с. ш., $128^{\circ}13'$ в. д. Обследован в 1886 г. эк. кл. «Крейсер»*. Им же назван по фамилии героя Севастопольской обороны 1854—55 гг. л-та Николая Алексеевича Бирилева* (Бирюлева).

БЛАГОВЕЩЕНСКОГО (Ючжиндан), м., Японское море, п-ов Корея. $40^{\circ}41'$ с. ш., $129^{\circ}18'$ в. д. Обследован в 1886 г. эк. кл. «Крейсер»*. Им же назван по фамилии члена эк. подпоруч. КФШ Николая Николаевича Благовещенского*.

БОБР, п-ов, Японское море, п-ов Корея. $35^{\circ}34'$ с. ш., $129^{\circ}22'$ в. д. Обследован в 1893 г. эк. кан. л-ки «Бобр»*. Им же назван в честь своего корабля. В настоящее время русское название на карты не наносится.



Канонерская лодка «Бобр»

БОБР, пр., Желтое море, о-ва Личаншань. $39^{\circ}13'$ с. ш., $122^{\circ}34'$ в. д. Обследован в 1899—1901 гг. Гидр. эксп. В. океана. Тогда же назван в честь кан. л-ки «Бобр»*. В настоящее время русское название на карты не наносится.

БОБР (Хуаншицяо), ск., Желтое море, п-ов Гуаньдун. $39^{\circ}36'$ с. ш., $123^{\circ}26'$ в. д. Открыта в 1898—99 гг. Гидр. эксп. В. океана. Тогда же названа в честь кан. л-ки «Бобр»*. В настоящее время русское название на карты не наносится.

БОГДАНОВА, б-ка, Балтийское море, Финский зал., с. берег, к ю.-в. от о-ва Ханко. Открыта, видимо, в 1842 г. Тогда же названа по фамилии уч. гидр. работ прапор. КФШ Александра Ивановича Богданова*.

БОГДАНОВА, б-ка, Балтийское море, Финский зал., с. берег, к ю.-в. от п-ова Порккалаудд. Открыта, видимо, в 1837—39 гг. Тогда же названа по фамилии А. И. Богданова*.

БОГДАНОВИЧА, м., Японское море, Татарский пр., о. Сахалин. Назван по фамилии офицера кл. «Стрелок»* л-та Владимира Антоновича Богдановича*.

БОГОРОВА, подв. хр., Японское море. 43° с. ш., 136° в. д. Открыт сов. океанографами. Назван по фамилии академика Вениамина Григорьевича Богорова.

БОЖЕДОМОВА, м., Охотское море, Неникинский зал. Назван в 1871 г. по фамилии штурмана шх. «Сахалин» поруч. КФШ Ивана Михайловича Божедомова*.

БОИЛЬ (Мохикан), м., Берингово море, о. Открытие. 60°15' с. ш., 167°30' з. д. Обследован в 1821 г. эк. пл. «Открытие»*. Тогда же назван по фамилии члена эк. л-та Романа Платоновича Боиль*.

БОИЛЯ, м., Японское море, зал. Петра Великого, Уссурийский зал. Назван в 1890—91 гг. по фамилии ком. кан. л-ки «Бобр»* кап. 2 р. Алексея Романовича Боиля*. Название нанесено на карты с искажением.

БОЙСМАНА, б-ка, Японское море, зал. Петра Великого. Названа по фамилии офицера Сибирской флотилии Василия Арсеньевича Бойсмана*.

БОЙСМАНА, б., Японское море, зал. Петра Великого. Названа в 1895—98 гг. по фамилии В. А. Бойсмана*.

БОЙСМАНА (Хандо), о., Японское море, п-ов Корея. 35°30' с. ш., 129°22' в. д. Обследован в 1893 г. эк. кан. л-ки «Бобр»*. Им же назван по фамилии В. А. Бойсмана*. В настоящее время русское название на карту не наносится.

БОЛТИНА (Мусудан), м., Японское море, п-ов Корея. 40°50' с. ш., 129°43' в. д. Впервые нанесен на карту эк. фр. «Паллада»* в 1854 г. Им же назван по фамилии члена эк. м-на Александра Арсентьевича Болтина*.

БОЛЬШЕВА, м., Японское море, материк. побер. Описан в 1874 г. военно-топографической эксп. под руководством подполк. Л. А. Большева. Тогда же назван по фамилии нач. эксп.

БОЛЬШОЙ БЕГИЧЕВ, о., море Лаптевых, Хатангский зал. Открыт в 1908 г. И. А. Бегичевым*. Назван по фамилии первооткрывателя.

БОЛЬШОЙ ЛЯХОВСКИЙ, о., море Лаптевых, Новосибирские о-ва, о-ва Ляховские. Назван по фамилии И. Ляхова*.

БОНСДОРФА, б-ка, Японское море, зал. Петра Великого, у б. Бойсмана. Названа в 1892—94 гг. по фамилии офицера Отдельной съемки В. океана м-на Яльмара Викторовича Бонсдорфа*.

БОНСДОРФА, б-ка, Японское море, зал. Петра Великого, у о. Путятинна. Названа в 1892—94 гг. по фамилии Я. В. Бонсдорфа*.

БОРЗОВА, вулк., Охотское море, Курильские о-ва, о. Уруп. Назван в 1946 г. по фамилии видного сов. географа Александра Александровича Борзова.

БОРЗОВА, г., Антарктида. 67°37' ю. ш., 98°53' в. д. Открыта и нанесена на карту САЭ в 1956 г. Названа по фамилии А. А. Борзова.

БОРЗОВА, зал., Баренцево море, о-ва Новая Земля. Назван по фамилии А. А. Борзова.

БОРЗОВА, ледн., Баренцево море, о-ва Новая Земля. Назван по фамилии А. А. Борзова.

БОРИСОВА, б-ка, Каспийское море, Бакинский арх. Открыта в 1936 г. Тогда же названа по фамилии уч. гидр. работ Виктора Владимировича Борисова*.

БОРИСОВА, м., Карское море, о-ва Новая Земля. Назван по рядом расположенному о. Борисова (видимо, по фамилии кормщика Степана Борисова*).

БОРИСОВА, о., Баренцево море, о-ва Новая Земля. Описан в 1839 г. С. А. Моисеевым*. Им же назван, видимо, по фамилии кормщика С. Борисова*.

БОРИСЯКА, о-ва, Баренцево море, арх. Земля Франца-Иосифа. Названы в 1953 г. по фамилии сов. геолога Алексея Алексеевича Борисяка.

БОРЩЕВСКОГО, п-ов, Антарктида. 67°50' ю. ш., 45°00' в. д. Нанесен на карту САЭ в 1962 г. Назван по фамилии известного сов. гидрографа кап. 1 р. Олега Александровича Борщевского*.

БОСТРЕМ, б., Новогвинейское море, Новая Гвинея. 5°05' ю. ш., 145°48' в. д. Обследована в 1883 г. эк. корв. «Скобелев». Им же названа по фамилии члена эк. л-та Ивана Федоровича Бострема*.

БОЧАРОВА, г., Берингово море, Бристольский зал. 57°30' с. ш., 155°55' з. д. Названа по фамилии исл. Русской Америки штурмана Дмитрия Ивановича Бочарова*.

БОЧАРОВА, оз., Берингово море, Бристольский зал. 57°55' с. ш., 156°25' з. д. Открыто в 1791 г.



Борщевский О. А.

Д. И. Бочаровым*. Названо по фамилии первооткрывателя.

БОЧУРКО, о., Карское море, у о. Диксон. Назван в 1962 г. по фамилии старшего механика л/п «Сибиряков»* Николая Григорьевича Бочурко, героически погибшего в 1942 г. в бою с немецким кр. «Адмирал Шеер».

БОШНЯК, кам., Японское море, Татарский пр., о. Сахалин. Назван по фамилии исл. Сахалина и Приамурья л-та Николая Константиновича Бошняка*.

БОШНЯК, м., Японское море, Татарский пр., о. Сахалин. Назван по фамилии Н. К. Бошняка*.

БОШНЯКА, г., Японское море, Татарский пр., о. Сахалин. Названа по фамилии Н. К. Бошняка*.

БОШНЯКА, перевал, Охотское море, о. Сахалин, зал. Терпения. Назван по фамилии Н. К. Бошняка*.

БОШНЯКА, р., Японское море, Татарский пр., о. Сахалин. Названа по фамилии Н. К. Бошняка*.

БОЯРИН, б., Японское море, зал. Петра Великого, о. Русский. Названа в 1859—61 гг. в честь плававшего в дальневосточных водах корв. «Боярин»*.

БРАНДТА, зал., Карское море, о-ва Новая Земля. Открыт и нанесен на карту в 1833 г. П. К. Пахтусовым*. Им же назван по фамилии архангельского купца В. И. Брандта (Бранта), одного из спарядителей эксп. Пахтусова.

БРАНДТА, м., Карское море, о-ва Новая Земля. Назван по фамилии В. И. Брандта.

БРАЖНИКОВА, б., Карское море, Енисейский зал. Названа в 1912 г. по фамилии гидролога и ихтиолога В. К. Бражникова.

БРАЖНИКОВА, м., Карское море, Енисейский зал. Назван в 1912 г. по фамилии В. К. Бражникова.

БРАТЬЯ ЗАНДЕР, камни, Баренцево море, о-ва Новая Земля. Обследованы в 1913 г. эксп. Г. Я. Седова*. Тогда же названы по фамилии братьев членов эксп. механиков эксп. судна «Св. Фока» Ивана Андреевича и Мартына Андреевича Зандер.

БРАУЗЕРА, о., Японское море, зал. Петра Великого, зал. Посьета. Впервые нанесен на карту в 1863 г. эксп. В. М. Бабкина*. Назван в 1888 г. эк. корв. «Витязь»* по фамилии ревизора корабля л-та Эрнеста Ивановича Кубе-Браузера*.

БРЕДИХИНА, хр., Баренцево море, Шпицберген. 76°50' с. ш., 16°30' в. д. Назван в 1899—1901 гг. по фа-

милии знаменитого русского астронома Федора Александровича Бредихина.

БРЕЙТФУСА, м., Баренцево море, арх. Земля Франца-Иосифа, о. Гукера. Назван до 1932 г. по фамилии известного русского гидрографа Леопида Львовича Брейтфуса.

БРИНЕРА, м., Японское море, зал. Петра Великого, Амурский зал. Назван в 80—90-х гг. XIX в. по фамилии владивостокского купца и промышленника Бринера, имевшего загородную дачу в районе этого м.

БРИНЕРА, м., Японское море, материк. побер. Назван в 80—90-х гг. XIX в. по фамилии владивостокского купца и промышленника Бринера, имевшего в этом районе свои предприятия.

БРОВЦЫНА, о., Карское море, у о. Вайгач. Обследован в 1902 г. Гидр. эксп. СЛО. Тогда же назван по фамилии помощника нач. эксп. л-та Павла Алексеевича Бровцына*.

БРОУНОВА, г., Антарктида. 71°57' ю. ш., 14°19' в. д. Открыта и нанесена на карту САЭ в 1961 г. Названа в 1966 г. по фамилии видного сов. географа Петра Ивановича Броунова.

БРОУНОВА, о-ва, Баренцево море, арх. Земля Франца-Иосифа. Названы в 1953 г. по фамилии П. И. Броунова.

БРУСИЛОВА, горы, Антарктида. 66°42' ю. ш., 51°24' в. д. Нанесены на карту САЭ в 1962 г. Названы по фамилии исл. СЛО л-та Георгия Львовича Брусилова*.

БРУСИЛОВА, купол, Баренцево море, арх. Земля Франца-Иосифа, о. Земля Георга. Назван в 1953 г. по фамилии Г. Л. Брусилова*.

БРУСНЕВА, о., море Лаптевых, б. Тикси. Назван РПЭ 1900—03 гг. в честь члена отряда по оказанию помощи эксп. Э. В. Толля* инж. Михаила Ивановича Бруснева*.

БУДЕННОГО, м., Карское море, С. Земля. Открыт и нанесен на карту в 1930—32 гг. Г. А. Ушаковым* и Н. П. Урванцевым*. Тогда же назван в честь легендарного полководца Маршала Советского Союза Семена Михайловича Буденного.

БУДЕННОВСКИЙ, м., Охотское море, о. Сахалин, у зал. Терпения. Назван в честь С. М. Буденного.

БУДИЦЕВА (Саамдан), м., Японское море, п-ов Корея. 40°01' с. ш., 128°11' в. д. Обследован в 1886 г.

эк. кл. «Крейсер» *. Им же назван по фамилии защитника Севастополя в 1854—55 гг. кап. 1 р. Льва Ивановича Будничева *.

БУНГЕ, ледн., Баренцево море, о-ва Новая Земля. Нанесен на карту в 1913 г. эксп. Г. Я. Седова *. Тогда же назван, видимо, по фамилии иссл. Арктики морского врача и зоолога Александра Александровича Бунге *.

БУНГЕ, о., Карское море, арх. Норденшельда. Открыт и нанесен на карту РПЭ 1900—03 гг. Тогда же назван по фамилии А. А. Бунге *.

БУРАЧОК, г., Японское море, зал. Петра Великого, гор. Владивосток. Впервые название в виде «Гора Бурачка» встречается на плане поруч. КФШ М. А. Клыкова *, составленном в 1863 г. Названа в честь фактического основателя Владивостока л-та Евгения Степановича Бурачка *.

БУРКЕ, б., Баренцево море, арх. Земля Франца-Иосифа, о. Луиджи. Названа в 1953 г. по фамилии сов. полярного кап. Артура Карловича Бурке.

БУРНЫЙ, о., Карское море, Енисейский зал. Назван в 1961 г. в честь гидр. бота «Бурный», уч. в иссл. Енисейского зал.

БУРНЫЙ, пр., Карское море, у о. Диксон. Назван в 1962 г. в честь гидр. бота «Бурный».

БУРОМСКОГО, м., Антарктида. 68°56' ю. ш., 155°58' в. д. Открыт и нанесен на карту САЭ в 1956 г. Назван в честь погибшего в Антарктиде гидрографа Николая Ивановича Буромского.

БУРОМСКОГО, о., Антарктида. 66°32' ю. ш., 93°01' в. д. Открыт и нанесен на карту в 1956 г. САЭ. Назван в честь Н. И. Буромского.

БУРУН, б-ка, Балтийское море, Рижский зал. Обследована в 80-х гг. XIX в. Тогда же названа в честь кап. л-ки «Бурун» *, принимавшей уч. в гидр. иссл. Балтийского моря.

БУССЕ, оз., Японское море, пр. Ланеруза, о. Сахалин. Открыто в 1853 г. приказчиком Д. И. Самариным. Им же названо по фамилии первого нач. Сахалина м-ра Николая Васильевича Буссе *.

БУТАКОВА (Кулико), б., Японское море, п-ов Корея. 40°00' с. ш., 128°10' в. д. Обследована эк. кл. «Крейсер» * в 1886 г. Им же названа в честь героя Севастопольской обороны 1854—55 гг. Григория Ивановича Бутакова *.

БУТАКОВА (Ткачен), б., Берингово море, Чукотский п-ов. Обследована в 1832 г. эк. кл. «Стрелок» *. Им же названа в честь адм. Г. И. Бутакова *. На первых картах имела название «Зал. Адмирала Бутакова». На современных картах б. Ткачен.

БУТАКОВА, б. (или зал. Набиль), Охотское море, в. берег о. Сахалин. Названа в 1881 г. в честь адм. Г. И. Бутакова *.

БУТАКОВА, г., Охотское море, о. Сахалин. Названа в честь адм. Г. И. Бутакова *.

БУТАКОВА, зал., Аральское море. Назван по фамилии иссл. Аральского моря к-адм. Алексея Ивановича Бутакова *.

БУТАКОВА, м., Аральское море. Назван по фамилии А. И. Бутакова *.

БУТАКОВА, камни, Японское море, зал. Петра Великого, ю. часть. Названы по рядом расположенному м. Бутакова (по фамилии кап. л-та Ивана Ивановича Бутакова *).

БУТАКОВА, м., Японское море, зал. Петра Великого, ю. часть. Обследован эксп. В. М. Бабкина * в 1862—63 гг. Тогда же назван по фамилии И. И. Бутакова *.

БУТАКОВА СКАЛА или **ОСТРОВOK ФАЛЬШИВЫЙ**, м., Японское море, зал. Петра Великого, ю. часть. Название «Скала Бутакова» дано в 1854 г. эк. фр. «Паллада» * по фамилии И. И. Бутакова *. Эксп. В. М. Бабкина * в 1862—63 гг. переименовала этот м., дав ему название «Фальшивый островок», из-за характерной формы м., который издали кажется островком. Тогда же имя Бутакова было присвоено рядом расположенному м. На последующих картах м. стал обозначаться под обоими названиями одновременно.

БУТАКОВА (Шудо), о., Японское море, п-ов Корея. 39°20' с. ш., 127°31' в. д. Обследован в 1896 г. эк. фр. «Дмитрий Донской» *. Им же назван по фамилии вахтенного офицера корабля м-на Григория Ивановича Бутакова.

БУТЕНЕВА (Тэчжодо), о., Японское море, п-ов Корея. 39°23' с. ш., 127°28' в. д. Нанесен на карту в 1854 г. эк. фр. «Паллада» *. Им же назван по фамилии уч. плавания на фр. «Крейсер» в 1822—25 гг. м-на Ивана Петровича Бутенева *.

БЫКОВА, м., Охотское море, о. Сахалин, у зал. Терпения. Назван в 1946 г. по фамилии ком. парти-

занского отряда Быкова, мужественно боровшегося против японских захватчиков.

БЫСТРОВА, м., Баренцево море, арх. Земля Франца-Иосифа. Назван в 1963 г. по фамилии известного сов. палеонтолога А. Н. Быстрова.

БЫСТРОВА, ск., Антарктида. 71°47' ю. ш., 12°34' в. д. Открыта и нанесена на карту САЭ в 1961 г. Названа по фамилии А. Н. Быстрова.

БЫСТРЫЙ, б-ка, Балтийское море, Рижский зал. Названа в честь п/х «Быстрый»*, уч. в гидр. иссл. Балтийского моря.

БЭРА, горы, Карское море, Таймырский п-ов. Названы по фамилии выдающегося русского натуралиста академика Карла Максимовича Бэра.

БЭРА, м., Баренцево море, о-ва Новая Земля. Назван по фамилии К. М. Бэра.

БЭРА, м., арх. Земля Франца-Иосифа, о. Сальм. Назван в 1873—74 гг. по фамилии К. М. Бэра.

БЭРА, хр., Новогвинейское море, о-ва Новая Гвинея, зал. Астролябия. Назван Н. Н. Миклухо-Маклаем* по фамилии К. М. Бэра. В настоящее время русское название на карты не наносится.

БЭРОВСКИЕ, бугры, Каспийское море, с.-з. побер. Названы по фамилии академика К. М. Бэра, объяснившего в середине XIX в. происхождение этих бугров.

БЯЛОКОЗА, м., Новогвинейское море, о-ва Новая Гвинея. 5°05' ю. ш., 145°49' в. д. Обследован в 1883 г. эк. корв. «Скобелев». Им же назван по фамилии члена эк. гардемарина Евгения Людвиговича Бялокоза*. В настоящее время русское название на карты не наносится.

БЯЛОКОЗА, м., Антарктида. 66°04' ю. ш., 114°08' в. д. Нанесен на карту САЭ в 1958 г.

Назван в честь первого сов. нач. ГУ ВМФ Е. Л. Бялокоза*.

БЯЛОКОЗА, о., Баренцево море, о. Вайгач. Описан

Гидр. эксп. СЛО в 1900—02 гг. Назван по фамилии Е. Л. Бялокоза*.

БЯЛОКОЗА, пр., Карское море, шхеры Минина. Назван в 1964 г. в честь Е. Л. Бялокоза*.

ВАВИЛОВА, подв. г., Охотское море, Курильские о-ва, у о. Уруп. Открыта сов. океанографами в 1949—54 гг. Названа по фамилии выдающегося сов. ученого академика Сергея Ивановича Вавилова.

ВАВИЛОВА, о., Карское море, у о. Диксон. Назван в 1962 г. по фамилии кочегара л/п «Сибиряков»* Павла Ивановича Вавилова, уч. героического боя с немецким кр. «Адмирал Шеер» в 1942 г.

ВАГИНА, м., море Лаптевых, Новосибирские о-ва. Назван по фамилии первооткрывателя Новосибирских о-вов якутского казака Меркурия Вагина.

ВАЙГАЧ, лаг., Чукотское море, о. Врангеля. Названа Г. А. Ушаковым в честь л/т «Вайгач»*, который в 1914 г. подходил к о. Врангеля и поднял там русский флаг.

ВАЙГАЧ (Евгенова), м., Карское море, С. Земля. о. Большевик. Назван в честь л/т «Вайгач»*.

ВАЙГАЧ, м., В.-Сибирское море, Новосибирские о-ва. Назван в честь л/т «Вайгач»*.

ВАЙГАЧ, ск., Карское море, Енисейский зал. Названа сов. иссл. в честь л/т «Вайгач»*, погибшего на этой ск. в 1918 г.

ВАКСЕЛЯ (Северо-Восточный), м., Берингово море, Командорские о-ва, о. Беринга. Назван до 1827 г. по фамилии члена эк. пакетбота «Св. Петр» л-та Свена (Савелия) Лаврентьевича Вакселя*.

ВАЛИ ТЕРЕШКОВОЙ, м., В.-Сибирское море, устье р. Кольма. Назван в честь первой женщины-космонавта Героя Советского Союза Валентины Владимировны Николаевой-Терешковой, ком. корабля «Восток-6».

ВАЛИХАНОВА, г., Антарктида. 71°48' ю. ш., 12°15' в. д. Открыта и нанесена на карту САЭ в 1961 г. Названа в 1966 г. по фамилии известного русского географа Чокана Чингисовича Валиханова.

ВАЛЬНЕВА, б., Карское море, о-ва Новая Земля. Обследована в 1924 г. С. научно-промысловой эксп. ВСНХ под руководством Р. Л. Самойловича*. Тогда же названа по фамилии полярного кап. помора Федора Михайловича Вальева.



Бялокоз Е. Л.

ВАЛЬТЕРА, зал., Карское море, Таймырский зал. Нанесен на карту РИЭ 1900—03 гг. Тогда же назван по фамилии врача эксп. Германа Эдуардовича Вальтера*.

ВАЛЬТЕРА, м., море Лаптевых, Новосибирские о-ва, о. Котельный. Обследован РИЭ 1900—03 гг. Назван по фамилии Г. Э. Вальтера*.

ВАЛЬТЕРА, плато, море Лаптевых, Новосибирские о-ва, о. Котельный. Названо РИЭ 1900—03 гг. по фамилии Г. Э. Вальтера*.

ВАЛЬТОНА, м., Охотское море, Курильские о-ва, о. Зеленый. Назван в 1946 г. по фамилии ком. судна «Надежда» л-та Виллима Вальтона*.

ВАНГЕНГЕЙМА, ледн., Антарктида. 71°20' ю. ш., 13°48' в. д. Открыт и нанесен на карту САЭ в 1961 г. Назван в 1966 г. по фамилии сов. метеоролога Г. Я. Вангенгейма.

ВАНЬКОВА, м., Антарктида. 70°30' ю. ш., 164°04' в. д. Открыт и нанесен на карту САЭ в 1958 г. Назван по фамилии сов. гидрографа А. В. Ванькова.

ВАРГИНА, м., Японское море, зал. Петра Великого, зал. Посыета. Обследован в 1888 г. эк. корв. «Витязь»*. Тогда же назван по фамилии нач. гидр. партии Отдельной съемки В. океана подпоруч. КФШ Сергея Александровича Варгина*.

ВАРГИНА, м., Японское море, п-ов Корея. 42°18' с. ш., 130°24' в. д. Обследован в 1887 г. эк. кан. л-ки «Сивуч»*. Им же назван по фамилии С. А. Варгина*.

ВАРЗУГИНА, м., Карское море, Енисейский зал. Назван по б. Капитана Варзугина, в которой расположен этот м. (по фамилии кап. А. Варзугина).

ВАРНЕКА, б., Карское море, пр. Югорский Шар. Описана Гидр. эксп. СЛО в 1900—02 гг. Тогда же названа по фамилии нач. эксп. кап. 2 р. Александра Ивановича Варнека*.

ВАРНЕКА, м., Баренцево море, о-ва Новая Земля. Нанесен на карту в 1913 г. эксп. Г. Я. Седова*. Тогда же назван по фамилии А. И. Варнека*.

ВАРЯГ, о., Антарктида. 68°51' ю. ш., 77°46' в. д. Открыт и нанесен на карту САЭ в 1957 г. Назван в честь кр. «Варяг»*.

ВАСИЛИЯ СТРУВЕ, пик, Антарктида. 71°53' ю. ш., 7°29' в. д. Нанесен на карту САЭ в 1961 г. Назван в 1966 г. в честь видного сов. историка В. В. Струве.

ВАСИЛЬЕВА, м., Карское море, у о. Диксон. Названа в 1964 г. по фамилии проводника Васильева, утопившего близ этого м.

ВАСИЛЬЕВА, г., Баренцево море, Шпицберген. 78°40' с. ш., 20°30' в. д. Названа в 1899—1901 гг. по фамилии заместителя нач. русской градусной экп. известного астронома Александра Семеновича Васильева.

ВАСИЛЬЕВА, ледн., Баренцево море, Шпицберген. 76°40' с. ш., 16°30' в. д. Назван в 1899—1901 гг. по фамилии А. С. Васильева.

ВАСИЛЬЕВА, перевал, Баренцево море, Шпицберген. 70°50' с. ш., 16° в. д. Назван в 1899—1901 гг. по фамилии матроса Васильева, уч. русской градусной экп.

ВАСИЛЬЕВА, м., Японское море, Амурский зал., о. Русский. Назван в 1862 г. по фамилии штурмана корв. «Воевода»* прап. КФШ Назара Семеновича Васильева, уч. в гидр. пещ. зал. Петра Великого.

ВАСИЛЬЕВА, м., Баренцево море, арх. Земля Франца-Иосифа, о. Винер-Нейштадт. Назван в 1953 г. по фамилии первого ком. л/к «Ермак»* кап. 2 р. Михаила Петровича Васильева*.

ВАСИЛЬЕВА (Чиндопо), о., Японское море, п-ов Корея. 39°52' с. ш., 127°49' в. д. Обследован в 1893 г. эк. корв. «Витязь»*. Им же назван по фамилии члена эк. л-та М. П. Васильева*.

ВАСИЛЬЕВА, о., Карское море, арх. Норденшельда. Нанесен на карту РИЭ 1900—03 гг. Тогда же назван по фамилии М. П. Васильева*.

ВАСИЛЬЕВА (Корунн), м., Берингово море, о. Нунивак. 59°57' с. ш., 165°42' з. д. Открыт в 1821 г. эк. шл. «Открытие»*. Тогда же назван по фамилии ком. корабля кап. 2 р. Михаила Николаевича Васильева*.

ВАСИЛЬЕВА, пик, Антарктида. 71°52' ю. ш., 8°21' в. д. Нанесен на карту САЭ в 1961 г. Назван в 1966 г. по фамилии М. Н. Васильева*.



Васильев М. П.

ВАТОВСКОГО, м., Японское море, зал. Владимира. Назван в 1857 г. эк. пароходо-корв. «Америка»* по фамилии уч. дипломатической миссии адм. Е. В. Путятина* полевого пнж. шт.-кап. Ватовского.

ВАТОВСКОГО, п-ов, Японское море, зал. Владимира. Назван в 1857 г. эк. пароходо-корв. «Америка»* по фамилии шт.-кап. Ватовского.

ВАХТИНА (Резкий, Хэманган), м., Японское море, п-ов Корея. 39°50' с. ш., 127°37' в. д. Обследован в 1893 г. эк. корв. «Витязь»*. Им же назван по фамилии вахтенного офицера корабля м-на Леонида Васильевича Вахтина*. В настоящее время русское название на карты не наносится.

ВЕБЕРА, утес, Чукотское море, материк, побер. Назван в 1909—10 гг. по фамилии русского геодезиста Э. Ф. Вебера, уч. Чукотской эксп. под руководством И. П. Толмачева, занимавшегося в 1909—10 гг. съемкой побер. от устья Колымы до м. Дежнева.

ВЕЙРИХА (Сондоган), м., Японское море, п-ов Корея. 40°02' с. ш., 128°20' в. д. Нанесен на карту в 1854 г. эк. фр. «Паллада»*. Им же назван по фамилии судоваго врача Генриха Вильгельмовича Вейриха*.

ВЕЛИСОВА (Чансанхохан), б., Японское море, п-ов Корея. 35°30' с. ш., 129°22' в. д. Впервые обследована и нанесена на карту шкипером Ф. К. Геком*. Им же названа в память о штурмане китобойного п/х «Геннадий Невельской» С. М. Велисове, погибшем вместе с судном в январе 1891 г.

ВЕНДЕЛЯ, пик, Антарктида. 71°42' ю. ш., 9°37' в. д. Открыт и нанесен на карту САЭ в 1961 г. Назван в 1966 г. по фамилии видного сов. картографа Н. К. Венделя.

ВЕРЕЩАГИНА, м., Карское море, о-ва Новая Земля. Обследован эксп. художника А. А. Борисова 1900—01 гг. Видимо, тогда же назван по фамилии знаменитого русского художника Василия Васильевича Верещагина.

ВЕРНАДСКОГО, г., Охотское море, Курильские о-ва, о. Парамушир. Названа в 1946 г. по фамилии выдающегося сов. минералога академика Владимира Ивановича Вернадского.

ВЕРНАДСКОГО, подледные горы, Антарктида. 79°00' ю. ш., 50°00' в. д. Открыты САЭ в 1964 г. Названы по фамилии В. И. Вернадского.

ВЕРНАДСКОГО, п-ов, Антарктида. 66°35' ю. ш.,

51°00' в. д. Открыт и нанесен на карту САЭ в 1957 г. Назван по фамилии В. И. Вернадского.

ВЕРХОВСКОГО, о-ва, Японское море, зал. Петра Великого, к ю. от о. Русский. Обследованы в 1862—63 гг. эксп. В. М. Бабкина*. Тогда же названы по фамилии члена эк. корв. «Калевала»* л-та Владимира Павловича Верховского*.

ВЕРХОТУРОВА, о., Берингово море, Камчатка, к ю. от Ильпинского п-ова. Назван казаками по фамилии убитого в 1705 г. на о. приказчика Протопопова-Верхотурова, пытавшегося собрать ясак с местного населения.

ВЕРШИНСКОГО, ледн., Карское море, о-ва Новая Земля. Открыт С. гидр. эксп. в 1921 г. Тогда же назван по фамилии уч. эксп. гидрографа Александра Михайловича Вершинского*.

ВЕСЕЛАГО, о., Баренцево море, о-ва Новая Земля. Обследован в 1889 г. эк. шх. «Бакан». Им же назван, видимо, по фамилии видного историка русского флота ген. КФШ Феодосия Федоровича Веселаго*.

ВЕСЕЛАГО, пр., Баренцево море, о-ва Новая Земля. Обследован в 1913 г. эксп. Г. Я. Седова*. Тогда же назван по фамилии Ф. Ф. Веселаго*.

ВЕСЕЛОВСКОГО, б., Карское море, берег Харитона Лаптева. Открыта РПЭ 1900—03 гг. Названа Э. В. Толлем* по фамилии видного русского климатолога Константина Степановича Веселовского.

ВЕСТИК, б-ка, Баренцево море, Печорская губа. Названа в 1894 г. в честь кр. «Вестник»*, плававшего в Баренцевом море для охраны зверобойного промысла и гидр. работ.

ВЕСТИК, б., Берингово море, Камчатка. Описана в 1882 г. эк. кр. «Вестник»*. Им же названа в честь своего корабля.



Вершинский А. М.

ВЕСТНИК, м., Баренцево море, Мурманское побережье. Назван в 1894 г. в честь кр. «Вестник»*.

ВЕСТНИК, р., Берингово море, Камчатка. Названа по б. Вестник, в которую впадает (в честь кр. «Вестник»*).

ВИЗЕ, б., Карское море, о-ва Новая Земля. Открыта и нанесена на карту С. гидр. эксп. в 1921 г. Тогда же названа по фамилии производителя работ геофизической партии Владимира Юльевича Визе*.

ВИЗЕ, б., Карское море, о-ва Новая Земля, зал. Русанова. Открыта в 1925 г. С. научно-промысловой эксп. ВСНХ под руководством Р. Л. Самойловича. Тогда же названа по фамилии В. Ю. Визе*.

ВИЗЕ, ледн., Баренцево море, о-ва Новая Земля. Открыт и нанесен на карту в 1913 г. эксп. Г. Я. Седова*. Тогда же назван по фамилии В. Ю. Визе*.

ВИЗЕ, м., Баренцево море, о-ва Новая Земля. Открыт и нанесен на карту в 1913 г. эксп. Г. Я. Седова*. Тогда же назван по фамилии В. Ю. Визе*.

ВИЗЕ, м., Карское море, С. Земля. Открыт и нанесен на карту Г. А. Ушаковым* и Н. Н. Урванцевым* в 1930—32 гг. Ими же назван по фамилии В. Ю. Визе*.

ВИЗЕ, м., Антарктида. 65°02' ю. ш., 95°45' в. д. Открыт и нанесен на карту СЛЭ в 1956 г. Назван по фамилии В. Ю. Визе*.

ВИЗЕ, м., Баренцево море, арх. Земля Франца-Иосифа, о. Брейди. Назван в 1953 г. в честь В. Ю. Визе*.

ВИЗЕ, о., Карское море. Открыт эксп. на л/п «Г. Седов» в 1930 г. Назван тогда же по фамилии В. Ю. Визе*, предкавшего существование о. в этом районе еще в 1924 г.

ВИЛКОВА, м., Берингово море, Камчатка, Авачинский зал. Назван в 1954 г. по фамилии Героя Советского Союза старшины 1 статьи Н. А. Вилкова, повторившего в боях на о. Шумшу подвиг Александра Матросова.

ВИЛЬДА, м., Карское море, берег Харитона Лаптева. Нанесен на карту РПЭ 1900—03 гг. Тогда же назван по фамилии русского геофизика и метеоролога Генриха Ивановича Вильда (Вилда).

ВИЛЬДА, о., Карское море, Берег Харитона Лаптева. Нанесен на карту РПЭ 1900—03 гг. Тогда же назван по фамилии Г. И. Вильда.

ВИЛЬКИЦКОГО, зал., Баренцево море, о-ва Новая Земля. Нанесен на карту в 1910 г. В. А. Русановым*.

Им же назван по фамилии нач. Главного ГУ ген. л-та ЮФШ Андрея Ниполитовича Вилькицкого*.

ВИЛЬКИЦКОГО, ледн., Баренцево море, о-ва Новая Земля. Нанесен на карту в 1910 г. В. А. Русановым*. Им же назван по наименованию зал., в который ледник спускается (по фамилии А. И. Вилькицкого*).

ВИЛЬКИЦКОГО, м., Баренцево море, о-ва Новая Земля. Нанесен на карту эксп. Г. Я. Седова* в 1913 г. Тогда же назван по фамилии А. И. Вилькицкого*.

ВИЛЬКИЦКОГО, о., Карское море, у п-ова Ямал. Открыт в 1874 г. английским кап. Виггинсом. В 1895 г. обследован гидр. эксп. под руководством А. И. Вилькицкого*, по фамилии которого позже получил свое название.

ВИЛЬКИЦКОГО, о., В.-Сибирское море, Новосибирские о-ва. Открыт в 1913 г. Гидр. эксп. СЛО на л/т «Таймыр»* и «Вайгач»*. Тогда же назван по фамилии А. И. Вилькицкого*.

ВИЛЬКИЦКОГО, о-ва, Карское море, арх. Норденшельда. Нанесены на карту РПЭ 1900—03 гг. Тогда же названы по фамилии А. И. Вилькицкого*.

ВИЛЬКИЦКОГО, пр., между Карским морем и морем Лаптевых. Открыт в 1914 г. Гидр. эксп. СЛО на л/т «Таймыр»* и «Вайгач»*. Назван по фамилии нач. этой эксп. кап. 2 р. Бориса Андреевича Вилькицкого*.

ВИЛЬКИЦКОГО, о-ва, море Лаптевых, у Таймырского п-ова. Открыты эксп. Р. Амундсена в 1919 г. Им же названы по фамилии Б. А. Вилькицкого*.

ВИЛЬЯМСА, г., Охотское море, Курильские о-ва, о. Кунашир. Названа в 1946 г. в честь выдающегося сов. почвоведом академика Василия Робертовича Вильямса.

ВИНКОВА, б-ка, Балтийское море, Рижский зал., к с. от о. Хиума. Названа до 1808 г., видимо, по фамилии Василия Винкова*.

ВИНКОВА, б-ка, Балтийское море, Рижский зал., у Ирбенского пр. Названа по фамилии В. Винкова*.

ВИРЕНИУСА (Тэпхунгам), м., Японское море, п-ов Корея, о. Ульиндо. 37°31' с. ш., 130°55' в. д. Обследован в 1888 г. эк. корв. «Витязь». Им же назван по фамилии старшего офицера корабля кап. 2 р. Андрея Андреевича Вирениуса*. В настоящее время русское название на карте не нанесено.

ВИТТЕНШТЕЙНА (Факарава), ат., Тихий океан, о-ва Россиян. 16°21' ю. ш., 145°33' з. д. Открыт в 1820 г.



Вирениус А. А.

эксп. Беллинсгаузена — Лазарева. Тогда же назван по фамилии русского полководца Отечественной войны 1812 г. фельдмаршала Петра Христиановича Витгенштейна.

ВИТГЕНШТЕЙНА, м., Берингово море, Камчатка, к с.-в. от п-ова Олюторек. Назван в 1885 г. Ф. К. Гекон * по фамилии ген. м-ра Витгенштейна, побывавшего на Дальнем Востоке в 1884—85 гг.

ВИТГЕНШТЕЙНА, шк., Берингово море, Камчатка. Назван по м. Витгенштейна, у которого расположен (по фамилии ген. м-ра Витгенштейна).

ВИТГЕФТА (Кансонио), б., Японское море, п-ов Корея. $39^{\circ}22'$ с. ш., $127^{\circ}26'$ в. д. Обследована в 1896 г. эк. кр. «Дмитрий Донской» *. Им же названа по фамилии ком. корабля кап. 1 р. Вильгельма Карловича Витгефта *.

ВИТКОВСКОГО, г., Охотское море, Курильские о-ва, о. Уруп. Названа в 1946 г. по фамилии выдающегося сов. картографа и геодезиста Василия Васильевича Витковского.

ВИТКОВСКОГО, ледн., Баренцево море, Шпицберген. $76^{\circ}40'$ с. ш., 16° в. д. Назван в 1899—1901 гг. русскою градусной эксп. по фамилии В. В. Витковского.

ВИТКОВСКОГО, м., Антарктида. $68^{\circ}57'$ ю. ш., $155^{\circ}38'$ в. д. Открыт и нанесен на карту САЭ в 1961 г. Назван по фамилии В. В. Витковского.

ВИТКОВСКОГО, ск., Антарктида. $72^{\circ}08'$ ю. ш., 10° в. д. Открыта и нанесена на карту САЭ в 1958 г. Названа по фамилии В. В. Витковского.

ВИТРАМ, м., Карское море, берег Харитона Лаптева. Назван по фамилии русского астронома Федора Федоровича Витрама.

ВИТТЕ, о., Карское море, арх. Норденшельда. Обследован РПЭ 1900—03 гг. Тогда же назван по фамилии царского министра финансов Сергея Юльевича Витте.

ВИТТЕНБУРГА, м., Баренцево море, арх. Земля


Франца-Носифа, о. Ли-Смита. Назван до 1932 г. по фамилии известного русского и сов. геолога и географа Павла Владимировича Виттенбурга *.

ВИТТЕНБУРГА, хр., Баренцево море, Шпицберген. $78^{\circ}30'$ с. ш., 13° в. д. Назван в 1913 г. норвежскою эксп. по фамилии П. В. Виттенбурга *.

ВИТЯЗЬ, б., Японское море, зал. Петра Великого, зал. Посыета. Обследована в 1888 г. офицерами корв. «Витязь» *. Им же названа в честь своего корабля.

ВИТЯЗЬ (Тхвечжюман), б., Японское море, п-ов Корея. $39^{\circ}53'$ с. ш., $127^{\circ}47'$ в. д. Обследована в 1893 г. эк. корв. «Витязь» *. Им же названа в честь своего корабля.

ВИТЯЗЬ (Ссанчжичхо), ск., Японское море, п-ов Корея. $37^{\circ}33'$ с. ш., $130^{\circ}56'$ в. д. Открыта в 1888 г. эк.



Корвет «Витязь»

корв. «Витязь» *. Им же названа в честь своего корабля. В настоящее время русское название на карты не наносится.

ВИТЯЗЬ, скалы, Японское море, п-ов Корея. $39^{\circ}17'$ с. ш., $127^{\circ}34'$ в. д. Названы в 1893 г. в память о корв. «Витязь» *, погибшего на этих скалах.

ВИТЯЗЬ, м., Антарктида. $67^{\circ}33'$ ю. ш., $48^{\circ}22'$ в. д. Открыт и нанесен на карту САЭ в 1957 г. Назван в

честь сов. э/с «Витязь»*, внесшего большой вклад в изучение Мирового океана.

ВИТЯЗЬ, желоб, Тихий океан, 10° ю. ш., 170° в. д. Открыт в 1958 г. э/с «Витязь»*. Тогда же назван в честь э/с «Витязь»*.

ВИТЯЗЬ, подв. г., Тихий океан, $13^{\circ}27'$ с. ш., $173^{\circ}25'$ з. д. Открыта э/с «Витязь»*. Названа в честь открывшего ее корабля.

ВИТЯЗЬ, подв. хр., Тихий океан, 44° — $49^{\circ}30'$ с. ш., 154° — 156° в. д. Открыт сов. океанографами. Назван в честь э/с «Витязь»*.

ВИТЯЗЬ (Били-Били), о., Новогвинейское море, Новая Гвинея, $5^{\circ}18'$ ю. ш., $145^{\circ}48'$ в. д. Назван в 1871 г. эк. корв. «Витязь»* в честь своего корабля.

ВИТЯЗЬ, пр., Новогвинейское море, между о. Лонг-Айленд и Новой Гвинеей, $5^{\circ}40'$ ю. ш., $147^{\circ}05'$ в. д. Назван в 1871 г. эк. корв. «Витязь»* в честь своего корабля, проходившего этим пр.

ВИХРЬ, пр., Баренцево море, арх. Земля Франца-Иосифа. Назван в 1963 г. в честь г/с «Вихрь», плававшего в водах арх.

ВИШНЕВСКОГО (Модо), о., Японское море, п-ов Корея, $39^{\circ}16'$ с. ш., $127^{\circ}31'$ в. д. Нанесен на карту эк. фр. «Паллада»* в 1854 г. Им же назван по фамилии уч. плавания на фр. «Крейсер» в 1822—25 гг. л-та Федора Гавриловича Вишневого*.

ВИШНЕВСКОГО, м., Карское море, о-ва Новая Земля. Открыл и нанес на карту в 1833 г. П. К. Пахтусов*. Он же назвал по фамилии видного русского астронома академика Викентия Карловича Вишневого*.

ВЛАДИМИРА, коса, Японское море, п-ов Корея, $40^{\circ}00'$ с. ш., $128^{\circ}10'$ в. д. Обследована в 1886 г. эк. кл. «Крейсер»*. Тогда же названа в честь парохода-фр. «Владимир»*, отличившегося в первом в истории бою паровых судов с турецким п/х «Перваз-Бахри» в 1853 г. В настоящее время русское название на карты не наносится.

ВЛАСЬЕВА, зал., Карское море, о-ва Новая Земля. Назван в 1913 г. В. Ю. Визе* по фамилии полярного кап. Власьева.

ВОЕВОДА, б-ка, Японское море, $42^{\circ}15'$ с. ш., $137^{\circ}31'$ в. д. Открыта не позже 1858 г. эк. корв. «Воевода»*. Им же названа в честь своего корабля. В настоящее время русское название на карты не наносится.

ВОЕВОДА, б., Японское море, зал. Петра Великого, о. Русский. Названа в 1859 г. в честь плававшего в дальневосточных водах корв. «Воевода»*.

ВОЕЙКОВА, горы, Антарктида, $72^{\circ}02'$ ю. ш., $12^{\circ}37'$ в. д. Открыты и нанесены на карту САЭ в 1961 г. Названы в честь основоположника русской климатологии Александра Ивановича Воейкова*.

ВОЕЙКОВА, ледн., Баренцево море, о-ва Новая Земля. Открыт и нанесен на карту в 1913 г. эксп. Г. Я. Седова*. Тогда же назван по фамилии А. И. Воейкова*.

ВОЕЙКОВА, м., Баренцево море, Шпицберген, $78^{\circ}30'$ с. ш., $21^{\circ}30'$ в. д. Назван по фамилии А. И. Воейкова*.

ВОЕЙКОВА, м., Баренцево море, арх. Земля Франца-Иосифа, о. Земля Георга. Назван в 1953 г. по фамилии А. И. Воейкова*.

ВОЕЙКОВА, пр., Охотское море, Курильские о-ва, между о-вами Зеленый и Юрий. Назван в 1946 г. по фамилии А. И. Воейкова*.

ВОЕЙКОВА, р., море Лаптевых, Таймырский п-ов. Названа по фамилии А. И. Воейкова*.

ВОЕЙКОВА, шельфовый ледн., Антарктида, $66^{\circ}20'$ ю. ш., $124^{\circ}30'$ в. д. Открыт и нанесен на карту САЭ в 1958 г. Назван по фамилии А. И. Воейкова*.

ВОЕНМОР, б-ка, Каспийское море, у о. Свиной. Названа в честь танкера «Военмор», открывшего эту б-ку.

ВОЗНЕСЕНСКОГО (Качжиндан), м., Японское море, п-ов Корея, $42^{\circ}02'$ с. ш., $130^{\circ}05'$ в. д. Обследован в 1887 г. эк. кан. л-ки «Сигуч»*. Им же назван по фамилии судового врача Алексея Ивановича Вознесенского*.

ВОЛКОНСКОГО (Такуме), ат., Тихий океан, о-ва Россия, $15^{\circ}47'$ ю. ш., $142^{\circ}11'$ з. д. Открыт в 1820 г. эксп. Беллинсгаузена — Лазарева. Тогда же назван по фамилии нач. Главного штаба Петра Михайловича Волконского.

ВОЛЛОСОВИЧА, м., море Лаптевых, С. Земля, о. Октябрьской Революции. Назван по фамилии иссл. Арктики известного русского геолога Константина Адамовича Воллосовича*.

ВОЛЛОСОВИЧА, о., море Лаптевых, С. Земля. Назван по фамилии К. А. Воллосовича*.

ВОЛЧАНСКОГО, м., Японское море, п-ов Корея. 39°56' с. ш., 127°53' в. д. Обследован в 1893 г. эк. корв. «Витязь»*. Им же назван по фамилии члена эк. кап. л-та Юлиана Казимировича Волчанского*.

ВОРОНИНА, б-ка, Балтийское море, ю. опушка Або-Аландских шхер. Названа, видимо, в 1861—66 гг. по фамилии уч. гидр. работ шт.-кап. КФШ Алексея Ивановича Воронина*.

ВОРОНИНА, б-ка, Балтийское море, Финский зал., Выборгский зал. Названа по фамилии А. И. Воронина*.

ВОРОНИНА, б-ка, Балтийское море, Финский зал., у порта Порво. Названа по фамилии А. И. Воронина*.

ВОРОНИНА, м., Японское море, Татарский пр., о. Сахалин. Открыт в 1852 г. Н. К. Бошияком*. Назван по фамилии А. И. Воронина*.

ВОРОНИНА, б., Антарктида. 69°57' ю. ш., 12°53' в. д. Открыта и нанесена на карту САЭ в 1959 г. Названа по фамилии знаменитого полярного кап. Владимира Ивановича Воронина*.

ВОРОНИНА, б., Баренцево море, о-ва Новая Земля. Обследована в 1930 г. экп. на л/п «Г. Седов». Тогда же названа по фамилии В. И. Воронина*.

ВОРОНИНА, ледн., Баренцево море, арх. Земля Франца-Иосифа. Назван по фамилии В. И. Воронина*.

ВОРОНИНА, м., Антарктида. 68°20' ю. ш., 153°42' в. д. Открыт и нанесен на карту САЭ в 1958 г. Назван по фамилии В. И. Воронина*.

ВОРОНИНА, м., Баренцево море, арх. Земля Франца-Иосифа, о. Солсбери. Назван в 1953 г. по фамилии В. И. Воронина*.

ВОРОНИНА, о., Карское море. Открыт экп. на л/п «Г. Седов» в 1930 г. Тогда же назван по фамилии В. И. Воронина*.

ВОРОНИНА, подв. желоб, Карское море, с.-в. часть. Открыт сов. гидрологами. Назван по фамилии В. И. Воронина*.

ВОРОНИНА, м., Карское море, о-ва Новая Земля. Назван по фамилии архангельского помора-судовладельца Федора Ивановича Воронина, на протяжении 35 лет плававшего к Новой Земле.


ВОРОНЦОВА, м., Тихий океан, зал. Кука. 61°42' с. ш., 150°02' з. д. Открыт в 80-х гг. XVIII в. русскими мореходами. Назван Г. И. Шелиховым* по фамилии пре-

зидента коммерц-коллегии Александра Романовича Воронцова.

ВОСТОК, берег, Антарктида, о. Петра I. 68°52' ю. ш., 90°35' з. д. Назван в 1929 г. норвежской экп. на судне «Норвегия» в честь шл. «Восток»* — корабля экп. Беллинсгаузена — Лазарева.

ВОСТОК, м., Антарктида. 69°07' ю. ш., 72°10' з. д. Назван в честь шл. «Восток»*.

ВОСТОК, о., Тихий океан, о-ва Лайн (Центрально-Полинезийские Спорады). 10°05' ю. ш., 152°23' з. д. Открыт в 1820 г. экп. Беллинсгаузена — Лазарева. Тогда же назван в честь шл. «Восток»*.



Шхуна «Восток»

ВОСТОК, б-ка, Японское море, зал. Чихачева. Открыта в 1853 г. шх. «Восток»*, в честь которой тогда же названа.

ВОСТОК, б., Японское море, зал. Петра Великого. Названа в честь шх. «Восток»*, уч. в иссл. зал. Петра Великого.

ВОСТОК, зал., Японское море, зал. Петра Великого. Назван не позже 1859 г. в честь шх. «Восток»*.

ВОСТОК, риф, Японское море, у пр. Лаперуза. Назван не позже 1870 г. в честь шх. «Восток»*.

ВРАНГЕЛЯ, б., Японское море, зал. Петра Великого, зал. Америка. Открыта и нанесена на карту экп.

В. М. Бабкина* в 1860 г. Тогда же названа в честь видного русского гидрографа ген. л-та КФШ Бергарда Васильевича Врангеля*.

ВРАНГЕЛЯ, г., Японское море, зал. Петра Великого, зал. Америка. Названа по б. Врангеля, на берегу которой она расположена (по фамилии Б. В. Врангеля*).

ВРАНГЕЛЯ, б., Берингово море, Алеутские о-ва. 52°55' с. ш., 172°27' в. д. Названа в честь знаменитого русского мореплавателя адм. Фердинанда Петровича Врангеля*.

ВРАНГЕЛЯ, м., Берингово море, Алеутские о-ва. 52°55' с. ш., 172°27' в. д. Назван в 30-е гг. XIX в. по фамилии Ф. П. Врангеля*.

ВРАНГЕЛЯ, м., Охотское море, зал. Академии. Описан в 40-х гг. XIX в. мореходами РАК. Тогда же назван по фамилии Ф. П. Врангеля*.

ВРАНГЕЛЯ, о., Чукотское море. Местоположение о. было указано Ф. П. Врангелем. Открыт в 1867 г. американским китобоем Т. Лонгом. Им же назван в честь Ф. П. Врангеля*.

ВРАНГЕЛЯ, о., Баренцево море, о-ва Новая Земля. Открыт и нанесен на карту в 1822 г. Ф. П. Литке*. Им же назван по фамилии Ф. П. Врангеля*.

ВРАНГЕЛЯ, м., Карское море, Таймырский зал. Обследован РПЭ 1900—03 гг. Тогда же назван по фамилии русского гидролога Фердинанда Фердинандовича Врангеля, члена комиссии Академии наук по снаряжению эксп. Э. В. Толля*.

ВСАДНИК (Вэйхай), б., Желтое море, о-ва Личаншань. 39°12' с. ш., 122°19' в. д. Обследована в 1899—1901 гг. Гидр. эксп. В. океана. Тогда же названа в честь кр. «Всадник»*.

ВСАДНИК (Гэсянь), пр., Желтое море, о-ва Личаншань. 39°15' с. ш., 122°25' в. д. Обследован в 1899—1901 гг. Гидр. эксп. В. океана. Тогда же назван в честь кр. «Всадник»*.

ВСАДНИК, б., Берингово море, Анадырский зал., б. Провидения. Обследована в 1876 г. эк. кл. «Всадник»* Им же названа в честь своего корабля.

ВСАДНИК, м., Берингово море, Берингов пр., о. Ратманова. Назван в честь кл. «Всадник»*.

ВСЕВИДОВА, о-ва, Берингово море, Алеутские о-ва. 52°59' с. ш., 168°28' з. д. Открыты русскими мореходами во второй половине XVIII в. Названы по фа-

мили иссл. Алеутских о-вов промышленника Андрея Всевидова, плававшего в 1756—58 гг. у центральной группы о-вов и организовавшего промышленную базу на о. Танага.

ВЫСОЦКОГО, г., Антарктида. 71°34' ю. ш., 11°40' в. д. Открыта и нанесена на карту САЭ в 1961 г. Названа в 1966 г. по фамилии сов. географа Георгия Николаевича Высоцкого.

ВЯТЛИНА, м., Японское море, зал. Петра Великого, о. Русский. Назван в 1865—66 гг. М. А. Клыковым* по фамилии уч. гидр. работ шт-кап. КФШ Алексея Петровича Вятлина.

ГАВАНЬ КОРНИЛОВА (Начжинхан), б., Японское море, п-ов Корея. 42°13' с. ш., 130°18' в. д. Обследована в 1887 г. эк. кан. л-ки «Сивуч»*. Названа по фамилии к-адм. Алексея Александровича Корнилова*.

ГАВРИИЛА, б., Берингово море, Анадырский зал. Названа в 1828 г. Ф. П. Литке* в честь судна эксп. В. Беринга («Св. Гавриил»).

ГАВРИЛОВА, зал., Баренцево море, о-ва Новая Земля. Обследован в 1896 г. эк. тр. «Самоед»*. Им же назван по фамилии члена эк. л-та Александра Александровича Гаврилова*.

ГАВРИЛОВА, м., Японское море, зал. Сов. Гавань. Назван по фамилии ком. тр. «Иртыш» л-та Петра Федоровича Гаврилова*.

ГАВРИЛОВА, фарв., Охотское море, Амурский лим. Назван в 1954 г. по фамилии предшественника Г. И. Невельского* по иссл. Амурского лим. поруч. КФШ Александра Михайловича Гаврилова*.

ГАГАРИНА, ледн. купол, Баренцево море, арх. Земля Франца-Иосифа. Назван в 1963 г. в честь первого в мире космонавта, ком. космического корабля «Восток-1» Героя Советского Союза полк. Юрия Алексеевича Гагарина.

ГАГАРИНА, подв. г., Тихий океан. Прибл. 2° с. ш., 155° з. д. Открыта сов. океанографами. Названа в честь Ю. А. Гагарина.

ГАГЕМЕЙСТЕРА (Апатаки), ат., Тихий океан, о-ва Россиян. 15°22' ю. ш., 146°22' з. д. Открыт в 1830 г. эк. шл. «Кроткий». Назван по фамилии ком. корабля Леонтия (Людовига) Андриановича Гagemейстера*.

ГАГЕМЕЙСТЕРА, о., Берингово море, Бристольский зал. 58°40' с. ш., 160°55' з. д. Открыт в 1821 г.

В. С. Хромченко* и А. К. Этолиным*. Тогда же назван по фамилии Л. А. Гагемейстера*.

ГАГЕМЕЙСТЕРА, пр., Берингово море, Бристольский зал. 58°45' с. ш., 161°10' з. д. Открыт в 1821 г. В. С. Хромченко* и А. К. Этолиным*. Тогда же назван по фамилии Л. А. Гагемейстера*.

ГАДЖИЕВА, б., Антарктида. 68°26' ю. ш., 153°18' в. д. Открыта и нанесена на карту САЭ в 1958 г. Названа в честь прославленного подводника-североморца Героя Советского Союза кап. 2 р. Магомеда Имадутдиновича Гаджиева*.

ГАЙДАРА, г., Антарктида. 71°51' ю. ш., 5°28' в. д. Открыта и нанесена на карту САЭ в 1961 г. Названа по фамилии знаменитого сов. писателя Аркадия Петровича Гайдара (Голикова).

ГАЙДАМАК, б., Японское море, зал. Петра Великого, зал. Восток. Открыта в 1861 г. эк. кл. «Гайдамак»*. Им же названа в честь своего корабля.

ГАЙДАМАК, гав., Японское море, зал. Петра Великого, зал. Восток. Названа в честь кл. «Гайдамак»*.

ГАЙДАМАК, м., Берингово море, Анадырский зал., б. Провидения. Назван, видимо, в 1875—76 гг. в честь кл. «Гайдамак»*, производившего гидр. работы в 1875 г. в Анадырском зал.

ГАЙДАМАК (Гуани), пр., Желтое море, о-ва Личаншань. 39°14' с. ш., 122°27' в. д. Описан в 1899—1901 гг. Гидр. эксп. В. океана. Тогда же назван в честь кр. «Гайдамак»*.

ГАЙКОВСКОГО, б-ка, Охотское море, Шантарские о-ва. Открыта в 1885 г. эк. кл. «Абрек»*. Тогда же названа по фамилии старшего штурмана корабля подпоруч. КФШ Михаила Ивановича Гайковского*.

ГАЙКОВСКОГО, м., Охотское море, Шантарские о-ва. Обследован в 1885 г. эк. кл. «Абрек»*. Тогда же назван по фамилии М. И. Гайковского*.

ГАККЕЛЯ, подв. хр., СЛО. Положение его было обосновано доктором географических наук Яковом Яковлевичем Гаккелем*. Назван в 1966 г. Географическим обществом СССР по фамилии первооткрывателя.

ГАЛАХОВА, о-ва, Баренцево море, о-ва Новая Земля. Названы в 1909 г. В. А. Русановым* по фамилии младшего чиновника для особых поручений архангельского губернатора П. А. Галахова.

ГАЛКИНА, о., Антарктида. 67°33' ю. ш., 47°40' в. д.

Открыт и нанесен на карту САЭ в 1957 г. Назван по фамилии врача эксп. Беллинсгаузена—Лазарева медико-хирурга Н. А. Галкина.

ГАЛКОВСКОГО, м., Баренцево море, арх. Земля Франца-Иосифа. Назван в 1953 г. по фамилии погибшего в 1937 г. радиста Николая Яковлевича Галковского, члена эк. самолета С. А. Леваневского*.

ГАЛЛА, м., Карское море, о-ва Новая Земля. Открыт и нанесен на карту в 1833 г. П. К. Пахтусовым*. Им же назван по фамилии главного ком. Архангельского порта адм. Романа Романовича Галла*.

ГАЛЛА, м., Берингово море. 60°40' с. ш., 173°05' з. д. Назван в 1849 г. М. Д. Тебеньковым* по фамилии Р. Р. Галла*.

ГАЛЫШЕВА, ск., Антарктида. 71°36' ю. ш., 12°27' в. д. Открыта и нанесена на карту САЭ в 1961 г. Названа в 1966 г. по фамилии известного сов. летчика В. Л. Галышева.

ГАМАЛЕН, ск., Антарктида. 71°45' ю. ш., 10°44' в. д. Открыта и нанесена на карту САЭ в 1961 г. Названа в 1966 г. по фамилии выдающегося морского педагога XIX в. кап.-командора Платона Яковлевича Гамален*.

ГАМАЛЕЯ (Хенаси), м., Японское море, о. Хонсю. 40°36' с. ш., 139°52' в. д. Назван в 1805 г. И. Ф. Крузенштерном* по фамилии П. Я. Гамален*.

ГАМАЮНОВА, б., Антарктида. 66°35' ю. ш., 110°00' в. д. Открыта и нанесена на карту САЭ в 1956 г. Названа по фамилии сов. полярного океанографа Т. П. Гамаюнова.

ГАМБУРЦЕВА, подледн. горы, Антарктида. 80°30' ю. ш., 76°00' в. д. Открыты САЭ в 1958 г. Названы по фамилии видного сов. геофизика академика Григория Александровича Гамбурцева.

ГАМОВА, м., Японское море, зал. Петра Великого, зал. Посыета. Открыт в 1854 г. эк. фр. «Паллада»*.



Гамалея П. Я.

Им же назван по фамилии члена эк. гардемарина Дмитрия Ивановича Гамова.

ГАМОВА, п-ов, Японское море, зал. Петра Великого, зал. Посыета. Назван по м. Гамова, которым он окапчивается (по фамилии Д. И. Гамова).

ГАСТЕЛЛО, г., Охотское море, о. Сахалин, зал. Терпения. Названа в 1946 г. в честь отважного летчика Героя Советского Союза кап. Николая Францевича Гастелло.

ГАСТЕЛЛО, ледн., море Лантевых, С. Земля, о. Большевик. Назван по фамилии Н. Ф. Гастелло.

ГАУДИСА, ледн., Баренцево море, арх. Земля Франца-Иосифа, о. Кейна. Назван по фамилии погибшего в Арктике замечательного гидрографа Александра Ивановича Гаудиса.

ГАУДИСА, м., Антарктида. 67°41' ю. ш., 45°46' в. д. Нанесен на карту САЭ в 1957 г. Назван по фамилии А. И. Гаудиса.

ГАУШТА, м., Берингово море, Командорские о-ва, о. Беринга. Назван в 1894 г. эк. кр. «Забияка» * по фамилии ком. корабля кап. 2 р. Николая Александровича Гаушта *.

ГАФОВИЧА, о., Охотское море, о. Сахалин, зал. Ныйский. Обследован в 1882 г. эк. кл. «Пластун» *. Тогда же назван по фамилии члена эк. Гафовича.

ГАЦКЕВИЧА, м., Японское море, зал. Петра Великого, о. Русский. Назван в 1880—81 гг. офицерами Отдельной съемки В. океана по фамилии уч. гидр. работ прап. КФШ Владимира Ромуальдовича Гацкевича *.

ГАНКЕВИЧА (Чосонман), зал., Японское море, п-ов Корея. 42°17' с. ш., 130°30' в. д. Впервые нанесен на карту в 1854 г. эк. фр. «Паллада» *. Им же назван по фамилии члена дипломатической миссии Е. В. Путьина *, уч. плавания на фр. Иосифа Антоновича Гошкевича *. Название наносится на карты с искажением.

ГВОЗДЕВА, м., Охотское море, о. Сахалин, у зал. Терпения. Назван по фамилии известного русского геодезиста Михаила Спиридоновича Гвоздева *.

ГВОЗДЕВА (Дюмида), о-ва, Берингов пр. Нанесены на карту в 1732 г. И. Федоровым и М. Гвоздевым *. Названы в середине XVIII в. по фамилии одного из исслед. этих о-вов М. С. Гвоздева *.

ГЕДЕНШТРОМА, зал., В.-Сибирское море, Новоси-

бирские о-ва. Назван в 1821—22 гг. экп. П. Ф. Анику * по фамилии исслед. Новосибирских о-вов Матвея Матвеевича Геденштрома *.

ГЕДЕНШТРОМА, р., В.-Сибирское море, Новосибирские о-ва, о. Новая Сибирь. Названа по фамилии М. М. Геденштрома *.

ГЕЙДЕНА (Ликиен), ат., Тихий океан, Маршаловы о-ва. 9°52' с. ш., 169°40' в. д. Открыт в 1817 г. О. Е. Коцебу *. Им же назван по фамилии Логина Петровича Гейдена *.

ГЕЙДЕНА, б., Берингово море, Бристольский зал. 56°50' с. ш., 158°40' з. д. Открыта в 1828 г. М. Н. Станюковичем *. Им же названа по фамилии Л. П. Гейдена *.

ГЕКА, б., Берингово море, побер. Камчатки, зал. Корфа. Обследована и нанесена на карту в 1885 г. шкипером шх. «Сибирь» Фридольфом (Фабрианом) Кирилловичем Геком *. Тогда же названа по фамилии иссл.

ГЕКА, б., Японское море, зал. Петра Великого, Амурский зал. Названа в 80-х гг. XIX в. по фамилии Ф. К. Гека *, жившего на берегу этой б.

ГЕКА, м., Берингово море, Анадырский зал. Назван по фамилии Ф. К. Гека *.

ГЕКА, м., Японское море, Татарский пр., материк, побер. Назван не ранее 1892 г. по фамилии Ф. К. Гека *.

ГЕКА (Носедан), м., Японское море, п-ов Корея. 42°06' с. ш., 130°11' в. д. Обследован в 1886 г. Ф. К. Геком *. Тогда же назван по фамилии иссл.

ГЕКА, м., Японское море, п-ов Корея. 35°28' с. ш., 129°22' в. д. Впервые обследован и нанесен на карту Ф. К. Геком * в 1891 г. Тогда же назван по фамилии иссл. В настоящее время русское название на карты не наносится.

ГЕЛЛЕРА, м., Японское море, зал. Петра Великого, Уссурйский зал. Обследован в 1874—75 гг. Тогда же назван по фамилии уч. гидр. работ прап. КФШ Владимира Львовича Геллера *.

ГЕОРГИЯ МАКСИМОВА, м., Баренцево море, арх. Земля Франца-Иосифа, о. Земля Георга. Назван в 1956 г. в честь сов. гидрографа Георгия Сергеевича Максимова *.

ГЕРАСИМОВА, о., Японское море, зал. Петра Великого, Амурский зал. Обследован в 1863 г. эк. корв.

«Калевала»*. Им же назван по фамилии штурмана корабля прап. КФШ Василия Иосифовича Герасимова*.

ГЕРКУЛЕС, о., Карское море, берег Харитона Лаптева. Назван в честь шх. «Геркулес»* эксп. В. А. Русянова*.

ГЕРОВА, пик, Антарктида. $71^{\circ}46'$ ю. ш., $9^{\circ}01'$ в. д. Нанесен на карту САЭ в 1961 г. Назван по фамилии русского участника антарктической эксп. Р. Скотта в 1910—13 гг. каюра Дмитрия Семеновича Гирёва*. До последнего времени фамилия его писалась с искажением, которое попало и на карту.

ГЕССЕНА, м., Карское море, о-ва Новая Земля. Открыт и нанесен на карту в 1833 г. П. К. Пахтусовым*. Им же назван по фамилии кап. Архангельского порта ген. м-ра Егора Федоровича Гессена*.

ГИДРОСЕВЕР, пр., Карское море, у о. Диксон. Назван в 1962 г. в честь лоцманского бота «Гидросевер», на котором производилось обследование этого пр.

ГИДРОСЕВЕР, пр., Баренцево море, арх. Земля Франца-Иосифа. Назван в 1963 г. в честь г/с «Гидросевер», плававшего в водах арх.

ГИЛЬДЕБРАНДТА, о., Японское море, зал. Петра Великого, о-ва Римского-Корсакова. Обследован в 1863 г. эк. корв. «Калевала»*. Им же назван по фамилии члена эк. Якова Аполлоновича Гильдебрандта*.

ГИЛЬДЕБРАНДТА, о., Японское море, п-ов Корея. $39^{\circ}20'$ с. ш., $127^{\circ}27'$ в. д. Обследован в 1896 г. эк. кр. «Дмитрий Донской»*. Им же назван по фамилии старшего офицера корабля л-та Евгения Федоровича Гильдебрандта*.

ГИНТЕРА, м., Японское море, зал. Петра Великого, зал. Стрелок. Обследован в 1891 г. эк. кан. л-ки «Кореец»*. Им же назван по фамилии члена эк. л-та Анатолия Августовича Гинтера*.

ГИНТЕРА, м., Берингово море, Анадырский зал. Обследован в 1886 г. эк. кл. «Крейсер»*. Им же назван по фамилии А. А. Гинтера*.

ГЛАЗЕНАПА, гав., Берингово море, пр. Сенявина. Обследована в 1828 г. м-ном Богданом Александровичем Глазенапом*. Тогда же названа Ф. П. Литке* по фамилии иссл.

ГЛАЗЕНАПА, м., Берингово море, Бристольский зал. $55^{\circ}15'$ с. ш., 163° з. д. Открыт в 1828 г. М. Н. Ста-

нюковичем*. Им же назван по фамилии члена эк. шл. «Моллер»* м-на Владимира Александровича Глазенапа*.

ГЛЕНА, б., Охотское море, о. Сахалин, у зал. Терпения. Названа, видимо, по фамилии уч. Амуро-Сахалинской эксп. Русского географического общества ботаника П. П. Глена, изучавшего в 1860—61 гг. природу Сахалина.

ГЛОТОВА, б-ка, Балтийское море, Рижский зал., к с. от о. Хиума. Обследована в 1852 г. подиоруч. КФШ Дормидонтом Михайловичем Гловым*. Тогда же названа по фамилии иссл.

ГЛОТОВА (Голье, Чукто), о-ва, Японское море, п-ов Корея. $39^{\circ}59'$ с. ш., $127^{\circ}57'$ в. д. Обследованы в 1893 г. эк. корв. «Витязь»*. Им же названы по фамилии вахтенного офицера л-та Михаила Ивановича Глотова*.

ГЛУШКОВА, б., Карское море, о-ва Новая Земля. Обследована в 1925 г. С. научно-промысловой эксп. ВСНХ под руководством Р. Л. Самойловича*. Тогда же названа по фамилии директора Гидрологического ин-та Виктора Григорьевича Глушкова.

ГОВОРЛИВЫЙ, м., Японское море, п-ов Корея. $39^{\circ}24'$ с. ш., $127^{\circ}31'$ в. д. Обследован в 1896 г. эк. фр. «Дмитрий Донской»*. Им же назван по фамилии вахтенного офицера л-та Степана Алексеевича Говорливого*.

ГОЛЕНИЩЕВА, м., Берингово море, о. Карагинский. Назван в 1828 г. Ф. П. Литке* по фамилии нач. Камчатки кап. 2 р. Аркадия Васильевича Голенищева*.

ГОЛИЦИНА, подледные горы, Антарктида. 69° ю. ш., 95° в. д. Открыты САЭ в 1957—58 гг. Названы по фамилии видного русского сейсмолога академика Бориса Борисовича Голицина*.

ГОЛИЦЫНА, о., Баренцево море, о-ва Новая Земля. Обследован в 1889 г. эк. шх. «Бакан». Тогда же назван, видимо, по фамилии ген. л-та Г. С. Голицына.

ГОЛОВАЧЕВА, б-ка, Каспийское море, ю.-з. часть. Названа не раньше 1860 г. по фамилии уч. гидр. раб. Ивана Николаевича Головачева*.

ГОЛОВАЧЕВА (Тамлаво), м., Охотское море, Амурский лим., о. Сахалин. Открыт в 1805 г.

И. Ф. Крузенштерном*. Им же назван по фамилии члена эк. шл. «Надежда»* л-та Петра Трофимовича Головачева*.

ГОЛОВИНА, м., Баренцево море, арх. Земля Франца-Иосифа, о. Куи. Назван в 1953 г. по фамилии известного полярного летчика П. Г. Головина.

ГОЛОВИНА, м., Карское море, п-ов Ямал. Назван по фамилии уч. Великой С. эксп. подштурмана Марка Головина*.

ГОЛОВНИНА, б., Берингово море, п-ов Аляска. 64°31' с. ш., 162°55' з. д. Открыта в 1821 г. В. С. Хромченко* и А. К. Этолиным*. Названа В. С. Хромченко в честь своего судна бр. «Головнин».

ГОЛОВНИНА, б., Охотское море, Курильские о-ва, о. Кунашир. Названа по фамилии знаменитого русского мореплавателя Василия Михайловича Головнина*.

ГОЛОВНИНА, вулк., Охотское море, Курильские о-ва, о. Кунашир. Назван по фамилии В. М. Головнина*, появившего вблизи этого места в 1811 г. в плен к японцам.

ГОЛОВНИНА, г., Баренцево море, о-ва Новая Земля. Открыта и нанесена на карту в 1821 г. Ф. П. Литке*. Им же названа по фамилии В. М. Головнина*.

ГОЛОВНИНА, лаг., Берингово море, п-ов Аляска. 64°32' с. ш., 163°03' з. д. Названа по фамилии В. М. Головнина*.

ГОЛОВНИНА, подв. г., Тихий океан. Прибл. 47° с. ш., 158° в. д. Открыта сов. океанографами. Названа по фамилии В. М. Головнина*.



Головнин В. М.

ГОЛОВНИНА, пр., Охотское море, Курильские о-ва, между о. Райкоке и о. Магуа. Обследован в 1812 г. П. И. Рикордом* на шл. «Диана»*. Тогда же назван по фамилии В. М. Головнина*.

ГОЛЫГИНА, р., Охотское море, Камчатка. Названа в начале XVIII в. русскими казаками по фамилии якутского казачьего десятника, первооткрывателя

о. Карагинский И. О. Голыгина, погибшего в этом месте.

ГОНЧАРОВА, м., Японское море, Татарский пр., о. Сахалин. Назван в честь знаменитого русского писателя Ивана Александровича Гончарова, совершившего в 1852—54 гг. на фр. «Паллада»* в качестве секретаря в-адм. Е. В. Путятина* путешествие из Кроноштадта к берегам р. Амур. Свое путешествие описал в очерках «Фрегат «Паллада».

ГОНЧАРОВА (Маяндо), о., Японское море, п-ов Корея. 39°59' с. ш., 128°12' в. д. Открыт и нанесен на карту в 1854 г. эк. фр. «Паллада»*. Им же назван по фамилии И. А. Гончарова.

ГОРБУНОВА, о-ва, Баренцево море, арх. Земля Франца-Иосифа. Названы в 1953 г. по фамилии ученого-гидробиолога Григория Петровича Горбунова.

ГОРЕВА, о., Антарктида. 66°32' ю. ш., 92°59' в. д. Нанесен на карту САЭ в 1956 г. Назван по фамилии Д. С. Гирёва*.

ГОРНЕРА (Каймон), г., В.-Китайское море, о. Кюсю. 31°11' с. ш., 130°32' в. д. Названа в 1804 г. И. Ф. Крузенштерном* по фамилии астронома эксп. Горнера.

ГОРНЕРА, м., Охотское море, Сахалинский зал., о. Сахалин. Назван в 1805 г. И. Ф. Крузенштерном* по фамилии астронома эксп. Горнера.

ГОРНОСТАЙ, б., Японское море, зал. Петра Великого, Уссурийский зал. Названа в 80—90-х гг. XIX в. в честь кан. л-ки «Горностаи»*, неоднократно уч. в гидр. иссл. зал. Петра Великого.

ГОРНОСТАЙ, м., Японское море, зал. Петра Великого, ю.-з. часть. Назван в честь кан. л-ки «Горностаи»*.

ГОРОДКОВА, г., Антарктида. 67°46' ю. ш., 45°48' в. д. Нанесена на карту САЭ в 1962 г. Названа по фамилии крупного сов. геоботаника и географа, иссл. Севера Советского Союза Бориса Николаевича Городкова.

ГОРОДКОВА, м., Баренцево море, арх. Земля Франца-Иосифа. Назван в 1953 г. по фамилии Б. Н. Городкова.

ГОРЧАКОВА, г., Новогвинейское море, Новая Гвинея. 5°36' ю. ш., 145°56' з. д. Названа Н. Н. Миклухо-

Маклаем* по фамилии русского министра иностранных дел Александра Михайловича Горчакова. В настоящее время русское название на карты не наносится.

ГОРШКОВА, б., Японское море, зал. Петра Великого, у п-ова Гамова. Названа в 90-х гг. XIX в. по фамилии уч. гидр. работ в зал. Петра Великого л-та Андрея Алексеевича Горшкова*.

ГОРШКОВА (Тоам), ск., Японское море, п-ов Корея. 39°57' с. ш., 127°55' в. д. Обследована в 1893 г. эк. корв. «Витязь». Им же названа по фамилии члена эк. А. А. Горшкова*.

ГОРЬКОГО, хр., Антарктида. 71°35' ю. ш., 11°40' в. д. Открыт и нанесен на карту САЭ в 1961 г. Назван в честь выдающегося сов. писателя и общественного деятеля Алексея Максимовича Горького.

ГОРЯКОВА, п-ов, Баренцево море, о-ва Новая Земля. Назван по фамилии кормщика-шуеречанина Степана Горякова, плававшего у с.-з. берегов Новой Земли. В 1930 г. эксп. на л/п «Седов» в зал. Русская Гавань обнаружила крест, поставленный этим отважным мореплавателем в 1842 г.

ГПБ, б-ка, Каспийское море, Бакинский арх. Названа в честь ГПБ, принимавших уч. в ее изучении. ГПБ — гидр. промерный бот.

ГРАУРА, пик, Антарктида. 71°55' ю. ш., 9° 18' в. д. Открыт и нанесен на карту САЭ в 1961 г. Назван в 1966 г. по фамилии сов. картографа Алексея Васильевича Граура.

ГРЕЙГА, б., Берингово море, Анадырский зал. Обследована в 1876 г. эк. кл. «Всадник». Тогда же названа по фамилии уч. Чесменского сражения Самуила Карловича Грейга*.

ГРЕЙГА (Гонген), м., Японское море, о. Хонсю. 41°07' с. ш., 140°15' в. д. Назван в 1805 г. И. Ф. Крузенштерном* по фамилии С. К. Грейга*.

ГРЕЙГА, м., Берингово море, Бристольский зал. 57°44' с. ш., 157°42' в. д. Открыт в 1818 г. М. Н. Станюковичем*. Им же назван по фамилии командующего Черноморским флотом в-адм. Алексея Самуиловича Грейга*.

ГРЕЙГА (Инау), о., Тихий океан, о-ва Россия. 16°02' ю. ш., 146°22' з. д. Открыт в 1820 г. эксп. Бел-

линггаузена—Лазарева. Тогда же назван по фамилии А. С. Грейга*.

ГРЕКОВА, б-ка, Балтийское море, Финский зал., с. часть, к ю. от о. Большой Березовый. Названа до 1808 г., видимо, по фамилии Николая Грекова*.

ГРЕКОВА, г., Антарктида. 71°57' ю. ш., 6°36' в. д. Нанесена на карту САЭ в 1961 г. Названа в 1966 г. по фамилии крупного сов. историка Б. Д. Грекова.

ГРИВЦОВА, б-ка, Балтийское море, Рижский зал., к з. от п-ова Кыпу, о. Хлума. Открыта и исслед. в 1852 г. подпоруч. КФШ Николаем Гавриловичем Гривцовым*. Тогда же названа по фамилии первооткрывателя.

ГРИВЦОВА, б-ка, Балтийское море, Финский зал., у Выборгского зал., арх. Большой Фискар. Названа по фамилии Н. Г. Гривцова*.

ГРИГОРЕНКО, камни, Каспийское море, у о. Артема. Названы по фамилии каспийского рыбака Петра Григоренко*.

ГРИГОРЬЕВА, г., Антарктида. 71°58' ю. ш., 14°43' в. д. Открыта и нанесена на карту САЭ в 1961 г. Названа в 1966 г. по фамилии сов. географа Сергея Григорьевича Григорьева.

ГРИГОРЬЕВА, подв. г., Охотское море, Курильские о-ва, у о. Алад. Открыта сов. океанографами. Названа по фамилии видного сов. географа академика Андрея Александровича Григорьева.

ГРИГОРЬЕВА, подв. г., Тихий океан. 42°40' с. ш., 150°25' в. д. Открыта сов. океанографами. Названа по фамилии А. А. Григорьева.

ГРИДЕНЬ, мель, Японское море, зал. Петра Великого, у б. Маньчжур. Открыта в 1860 г. корв. «Гридень»*, в честь которого тогда же была названа.

ГРОМОВА, г., Чукотское море, о. Врангеля. Названа по фамилии сов. исслед. о. Врангеля геолога Леонида Васильевича Громова.

ГРОМОВА, нунатаки, Антарктида. 67°45' ю. ш., 50°40' в. д. Нанесены на карту САЭ в 1962 г. Названы по фамилии знаменитого сов. летчика Героя Советского Союза Михаила Михайловича Громова*.

ГРОССЕВИЧА, б., Японское море, Татарский пр., материк. побер. Обследована в 1874 г. топографом П. С. Гроссевичем из военно-топографической эксп.

под руководством Л. А. Большова. Названа по фамилии иссл.

ГРОТЕ, м., Охотское море, Амурский лим., о. Сахалин. Назван не позже 1850 г. по фамилии члена эк. тр. «Байкал» * м-на Эдуарда Васильевича Гроте *.

ГРОТЕ, м., Охотское море, зал. Академии. Назван в 1849 г. эк. тр. «Байкал» * по фамилии Э. В. Гроте *.

ГУБАРЕВА (Чукто), камни, Японское море, п-ов Корея. 40°01' с. ш., 127°59' в. д. Обследованы в 1893 г. эк. корв. «Витязь» *. Им же названы по фамилии врача корабля Павла Михайловича Губарева *.

ГУБИНА, поднятие, Антарктида. 67° ю. ш., 12° в. д. Открыто и нанесено на карту САЭ в 1961 г. Названо по фамилии уч. САЭ гидрохимика Ф. А. Губина.

ГУБКИНА, скалы, Антарктида. 71°48' ю. ш., 12°52' в. д. Открыты и нанесены на карту САЭ в 1961 г. Названы в 1966 г. по фамилии замечательного сов. геолога Ивана Михайловича Губкина.



Давыдов Б. В.

ДАВЫДОВА, м., Японское море, Татарский пр., зал. Чихачева. Назван сов. гидрографами в 50-х гг. по фамилии Б. В. Давыдова *.

ДАВЫДОВА, м., море Лаптевых, С. Земля, о. Большевик. Назван по фамилии Б. В. Давыдова *.

ГУСЕВА, м., Японское море, зал. Чихачева. Обследован в 1865 г. прап. КФШ И. А. Клыковым *. Тогда же назван по фамилии штурмана тр. «Японец» подпоруч. КФШ Евгения Егоровича Гусева *.

ДАВЫДОВА, б., Чукотское море, о. Врангеля. Названа в 1929 г. Г. А. Ушаковым * в честь нач. эксп. на кан. л-ке «Красный Октябрь», которая подняла сов. флаг над о. Врангеля, известного гидрографа Бориса Владимировича Давыдова *.

ДАВЫДОВА, м., Антарктида. 68°35' ю. ш., 154°31' в. д. Открыт и нанесен на карту САЭ в 1958 г. Назван по фамилии Б. В. Давыдова *.

ДАВЫДОВА, б., Охотское море, о. Сахалин, у зал. Терпения. Открыта в 1806 г. Н. А. Хвостовым * и Г. И. Давыдовым *. Названа по фамилии одного из первооткрывателей л-та Гавриила Ивановича Давыдова *.

ДАВЫДОВА, м., Охотское море, о. Сахалин, у зал. Терпения. Открыт в 1806 г. Н. А. Хвостовым * и Г. И. Давыдовым *. Назван по фамилии Г. И. Давыдова *.

ДАВЫДОВА, о., Берингово море, Алеутские о-ва, о-ва Крысьн. 51°58' с. ш., 178°21' в. д. Назван по фамилии Г. И. Давыдова *.

ДАВЫДОВА, м., Японское море, п-ов Корея. 40°00' с. ш., 128°11' в. д. Обследован в 1886 г. эк. кл. «Крейсер» *. Им же назван по фамилии уч. Севастопольской обороны 1854—55 гг. л-та Василия Федоровича Давыдова *.


ДАВЫДОВА, о., Карское море, у о. Диксон. Назван в 1962 г. сов. гидрографами по фамилии погибшего при обороне Диксона старшины 2 статьи Василия Ивановича Давыдова *.

ДАНИЛОВА, м., Карское море, о-ва Новая Земля. Назван в 1915 г. эк. шх. «Андромеда» по фамилии судового фельдшера Т. Данилова.

ДАРВИНА, б-ка, Каспийское море, у о. Артем. Названа в 1908—16 гг. в честь п/х «Дарвина», открывшего ее.

ДАТСОН (Чукто), о., Японское море, п-ов Корея. 35°30' с. ш., 129°23' в. д. Впервые обследован и нанесен на карту шкипером Ф. К. Геком * в 1891 г. Им же назван в память о матросе китобойного п/х «Геннадий Невельской» Датсоне, погибшем вместе с судном в январе 1891 г. В настоящее время русское название на карте не наносится.

ДЕГЕРА, м., Японское море, зал. Петра Великого, зал. Посьета. Назван в 1863 г., видимо, по фамилии



Давыдов В. И.

адъютанта Сибирского флотского эк. л-та Карла Карловича Де-Гера*.

ДЕЖНЕВ, о., море Лаптевых, о-ва Комсомольской Правды. Назван в честь л/к «Дежнев»*.

ДЕЖНЕВА, б-ка, море Лаптевых, Хатангский зал. Названа в честь л/к «Дежнев»*.

ДЕЖНЕВА, зал., Баренцево море, арх. Земля Франца-Иосифа. Назван в 1953 г. в честь первого крупного судна, совершившего заход в этот зал., л/к «Дежнева»*.

ДЕЖНЕВ, п-ов, Берингов пр., з. побер. Назван по фамилии знаменитого землепроходца Семена Ивановича Дежнева*.

ДЕЖНЕВА, б., Берингово море, Камчатка. Названа в 1885 г. Ф. К. Гекком по фамилии С. И. Дежнева*.

ДЕЖНЕВА, горный массив, Берингов пр., з. побер. Назван по фамилии С. И. Дежнева*.

ДЕЖНЕВА, м., Берингово море, в. оконечность азиатского материка. Открыт в 1648 г. С. И. Дежневым*. Современное название дано Русским географическим обществом в 1898 г. в честь первооткрывателя.

ДЕЖНЕВА, о-ва, Карское море, арх. Норденшельда. Открыты и нанесены на карту в 1938 г. Гидр. экп. Главсевморпути под начальством А. И. Косого. Тогда же названы в честь С. И. Дежнева*.

ДЕ-КОЛОНГА, б., Карское море, берег Харитона Лаптева. Названа по фамилии знаменитого русского гидр. ген. м-ра КФШ Ивана Петровича Кляпье-де-Колонга (Де-Колонга)*.

ДЕ-КОЛОНГА, м., Карское море, берег Харитона Лаптева. Назван РПЭ 1900—03 гг. по фамилии И. П. Де-Колонга*.

ДЕ-КОЛОНГА, п-ов, Карское море, берег Харитона Лаптева. Назван по фамилии И. П. Де-Колонга*.

Де-Колонг И. П.

Лаптева. Назван по фамилии И. П. Де-Колонга*.

ДЕЛАРОВА, б., Тихий океан, Аляскинский зал. 55°40' с. ш., 160°30' з. д. Открыта в конце XVIII в.

главным правителем о. Кадьяк, иссл. Алеутских о-вов Евстратом Ивановичем Деларовым. Назван по фамилии первооткрывателя.

ДЕЛАРОВА, о-ва, Берингово море, Алеутские о-ва, Андреяновские о-ва. 51°13'—51°50' с. ш., 178°16'—179°09' з. д. Открыты в 1786—91 гг. Е. И. Деларовым. Названы Ф. П. Литке* по фамилии первооткрывателя.

ДЕ-ЛИВРОНА, б-ка, Японское море, зал. Петра Великого, о-ва Римского Корсакова. Названа по близлежащему о. Де-Ливрона (по фамилии л-та Андрея Карловича Де-Ливрона*).

ДЕ-ЛИВРОНА, о., Японское море, зал. Петра Великого, о-ва Римского Корсакова. Обследован в 1863 г. эк. корв. «Калевала»*. Им же назван по фамилии А. К. Де-Ливрона*.

ДЕМИДОВА, м., Антарктида. 54°08' ю. ш., 37°43' з. д. Назван Ф. Ф. Беллинсгаузеном* в 1819 г. по фамилии члена эк. шл. «Восток»* м-на Дмитрия Алексеевича Демидова*.

ДЕМИДОВА, о., Антарктида. 67°28' ю. ш., 48°20' в. д. Открыт и нанесен на карту САЭ в 1957 г. Назван по фамилии Д. А. Демидова*.

ДЕМИДОВА, о-ва, Баренцево море, о-ва Новая Земля. Названы в 1833 г. П. К. Пахтусовым* по фамилии Д. А. Демидова*.

ДЕМИНА, б., Чукотское море, материк. побер. Названа по фамилии инж. к.-адм. Леонида Александровича Демина*.

ДЕМИНА, о-ва, Охотское море, Курильские о-ва. Названы в 1946 г. по фамилии Л. А. Демина*.

ДЕМИНА, подв. г., Тихий океан, 48°15' с. ш., 153°30' в. д. Названа сов. океанографами в 1957 г. по фамилии Л. А. Демина*.

ДЕМЬЯНА БЕДНОГО, о-ва, Карское море, С. Земля. Открыты и нанесены на карту в 1931 г. Г. А. Ушаковым* и Н. Н. Урванцевым*. Тогда же названы по фамилии выдающегося сов. поэта и баснописца Демьяна Бедного (псевдоним Ефима Алексеевича Придворова).

ДЕПЛОРАНСКОГО, камин, Баренцево море, Мотовский зал. Названы по фамилии иссл. морей СЛО шт.-кап. КФШ Николая Михайловича Деплоранского*.

ДЕПЛОРАНСКОГО, м., Баренцево море, Териберская губа. Описан в 1889 г. замечательным иссл. Севера Н. М. Деплоранским*. Тогда же назван по фамилии иссл.

ДЕПЛОРАНСКОГО, м., Баренцево море, о-ва Новая Земля. Назван, видимо, в 1889 г. по фамилии шт.-кап. КФШ Н. М. Деплоранского*.

ДЕРГАЧА, г., Антарктида. $70^{\circ}43'$ ю. ш., $162^{\circ}10'$ в. д. Открыта и нанесена на карту в 1958 г. САЭ. Позже названа по фамилии погибшего в Антарктиде метеоролога Алексея Леонтьевича Дергача*.

ДЕРЮГИНА, б., море Лаптевых, С. Земля, о. Большой. Названа по фамилии замечательного сов. зоолога Константина Михайловича Дерюгина.

ДЕРЮГИНА, г., Антарктида. $71^{\circ}51'$ ю. ш., $11^{\circ}22'$ в. д. Открыта и нанесена на карту САЭ в 1961 г. Названа в 1966 г. по фамилии К. М. Дерюгина.

ДЕРЮГИНА, зал., Баренцево море, арх. Земля Франца-Иосифа, о. Земля Георга. Назван в 1953 г. по фамилии К. М. Дерюгина.

ДЕРЮГИНА, котловина, Охотское море. Обнаружена по работам 1949—54 гг. на э/с «Витязь»*. Названа по фамилии К. М. Дерюгина.

ДЕРЮГИНА, оз., Карское море, о-ва Новая Земля. Обследовано в 1925 г. С. научно-промысловый эксп. ВСНХ под руководством Р. Я. Самойловича*. Тогда же названо по фамилии К. М. Дерюгина.

ДЕРЯГИНА, м., Японское море, п-ов Корея. $39^{\circ}53'$ с. ш., $127^{\circ}48'$ в. д. Обследован в 1893 г. эк. корв. «Витязь»*. Им же назван по фамилии минного механика корабля Ивана Федоровича Дерягина*. В настоящее время русское название на карты не наносится.

ДЕ-ФРИЗА, п-ов, Японское море, зал. Петра Великого, Амурский зал. Назван по фамилии крупного владостокского землевладельца Джона Корнеллуса де-Фриза, имевшего на п-ове большие земельные участки.

ДЖИГИТ, б., Японское море, зал. Рында. Названа в честь кл. «Джигит»*, плававшего в водах Тихого океана в конце 50-х — начале 60-х гг. XIX в.

ДЖИГИТСКАЯ, г., Японское море, зал. Рында. Названа в честь кл. «Джигит»*.

ДЗЕГУДЗЕ, купол, Баренцево море, арх. Земля Франца-Иосифа. Назван в 1963 г. по фамилии погибшего в Арктике сов. полярного летчика Освальда Яновича Дзегудзе.

ДЗЕРЖИНСКОГО, м., Карское море, С. Земля. Открыт и нанесен на карту в 1931 г. Г. А. Ушаковым* и Н. Н. Урванцевым*. Тогда же назван в честь выдающегося деятеля Коммунистической партии и Советского государства Феликса Эдмундовича Дзержинского.

ДИАНЫ, б., Охотское море, Курильские о-ва, о. Кетой. Названа в честь шл. «Диана»*, на котором В. М. Головинн* в 1807—14 гг. совершил свое кругосветное плавание и изучал Курильские о-ва.

ДИАНЫ, пр., Охотское море, Курильские о-ва, между о. Кетой и о. Симушир. Открыт в 1811 г. В. М. Головинным. Им же назван в честь шл. «Диана»*.

ДИОМИД, б-ка, Балтийское море, Финский зал., Нарвский зал. Названа в честь бр. «Диомид»*, уч. в гидр. иссл. Балтийского моря.

ДИОМИД, б-ка, Балтийское море, с. побер. Финского зал., у м. Стирсудден. Названа в честь бр. «Диомид»*.

ДИОМИД, б., Японское море, зал. Петра Великого, пр. Босфор-Восточный. Названа в 1862 г. эксп. В. М. Бабкина* в честь бр. «Диомид»*.

ДМИТРИЕВА, м., Антарктида. $68^{\circ}25'$ ю. ш., $153^{\circ}12'$ в. д. Открыт и нанесен на карту САЭ в 1958 г. Назван по фамилии известного сов. штурмана Ивана Николаевича Дмитриева.

ДМИТРИЯ, пик, Антарктида. $77^{\circ}26'$ ю. ш., $167^{\circ}05'$ в. д. Назван в 1912 г. геологом Пристли, руководившим восхождением на гору Эребус, в честь уч. восхождения Д. С. Гирёва*.

ДМИТРИЯ ЛАПТЕВА, пр., соединяет море Лаптевых и В.-Сибирское море. Назван в



Дмитриев И. Н.

честь уч. Великой С. эксп. л-та Дмитрия Яковлевича Лаптева*.

ДОБКИНА, м., Баренцево море, арх. Земля Франца-Иосифа, о. Земля Александры. Назван в 1956 г. по фамилии уч. иссл. арх. ниж.-геодезиста Иннокентия Яковлевича Добкина.

ДОБРИЖАНСКОГО, о., Охотское море, Пенжинская губа. Назван в 1915 г. Гидр. эксп. В. океана по фамилии уч. эксп. кап. дальнего плавания Н. А. Добрижанского.

ДОБРОТВОРСКОГО, м., Карское море, берег Харитона Лаптева. Обследован РПЭ 1900—03 гг. Тогда же назван по фамилии нач. эксп. в устье р. Енисей л-та Леонида Федоровича Добротворского*. В настоящее время на карты наносятся мысы Добротворского — С. и Добротворского — Ю.

ДОБРЫНИНА, б., Охотское море, Курильские о-ва, о. Итуруп. Названа по фамилии крупного сов. географа Бориса Федоровича Добрынина.

ДОБРЫНИНА, г., Охотское море, Курильские о-ва, о. Итуруп. Названа по фамилии Б. Ф. Добрынина.

ДОБРЫНИНА, г., Антарктида. 71°42' ю. ш., 11°47' в. д. Открыта и нанесена на карту САЭ в 1961 г. Названа в 1966 г. по фамилии Б. Ф. Добрынина.

ДОКУЧАЕВА, б., Охотское море, Курильские о-ва, о. Кунашир. Названа в 1946 г. по фамилии выдающегося русского почвоведом Василия Васильевича Докучаева.

ДОКУЧАЕВА, вулкан, Охотское море, Курильские о-ва, о. Кунашир. Назван в 1946 г. по фамилии В. В. Докучаева.

ДОКУЧАЕВА, ледн., Антарктида. 71°37' ю. ш., 11°42' в. д. Открыт и нанесен на карту САЭ в 1961 г. Назван в 1966 г. по фамилии В. В. Докучаева.

ДОКУЧАЕВА, м., Охотское море, Курильские о-ва, о. Кунашир. Назван в 1946 г. по фамилии В. В. Докучаева.

ДОМАШЕНКО (Сочжодо), о., Японское море, п-ов Корея. 39°24' с. ш., 127°29' в. д. Нанесен на карту в 1854 г. эк. фр. «Паллада»*. Им же назван по фамилии уч. плавания на фр. «Крейсер» в 1822—25 гг. м-на Александра Александровича Домашенко*.

ДОНСКОГО (Чапчяхавман), б., Японское море, п-ов Корея. 39°19' с. ш., 127°26' в. д. Обследована в

1896 г. эк. фр. «Дмитрий Донской»*. Им же названа в честь своего корабля.

ДРАХЕНФЕЛЬСА, кам., Берингово море, Камчатка. Открыты в 1885 г. Ф. К. Гекком. Современное название дано в 1901 г. по фамилии офицера тр. «Якут»* м-на Вернера Вернеровича Драхенфельса*.

ДРЕШЕРА (Мугенхо), б., Японское море, п-ов Корея. 39°53' с. ш., 127°51' в. д. Обследована в 1893 г. эк. корв. «Витязь»*. Им же названа по фамилии члена эк. л-та Петра Яковлевича Дрешера*.

ДРИЖЕНКО, м., Баренцево море, о-ва Новая Земля. Обследован в 1913 г. эксп. Г. Я. Седова*. Тогда же назван по фамилии ген. л-та КФШ Федора Кирилловича Дриженко*.

ДРИЖЕНКО, м., Охотское море, о. Сахалин, б. Бутакова. Назван в 1882 г. эк. кл. «Плестун»* по фамилии Ф. К. Дриженко*.

ДУБИНИНА, желоб, Антарктида. 67° ю. ш., 81° в. д. Открыт и нанесен на карту САЭ в 1957 г. Назван по фамилии известного полярного кап. Александра Иосифовича Дубинина.

ДУБИНИНА, о., Антарктида. 67°58' ю. ш., 44°11' в. д. Нанесен на карту САЭ в 1962 г. Назван по фамилии А. И. Дубинина.

ДУБИНСКОГО, м., Карское море, берег Харитона Лаптева. Обследован РПЭ 1900—03 гг. Тогда же назван по фамилии геофизика Владимира Христьяновича Дубинского*.

ДУБЛИЦКОГО, зал., Антарктида. 70° ю. ш., 7°40' в. д. Открыт и нанесен на карту САЭ в 1961 г. Назван по фамилии известного полярного кап. К. А. Дублицкого.

ДУБЛИЦКОГО, зал., Чукотское море, о. Врангеля. Назван в 1931 г. А. И. Минеевым по фамилии кап. л/п «Литке» К. А. Дублицкого.

ДУНАЕВА, о., Карское море, п-ов Скуратова. Назван в 1962 г. по фамилии героически погибшего в



Дриженко Ф. К.

1942 г. ком. носовых орудий л/п «Сибиряков» * Василия Михайловича Дунаева.

ДУНДУКОВА-КОРСАКОВА, м., Японское море, п-ов Корея. 39°21' с. ш., 127°32' в. д. Обследован в 1896 г. эк. кр. «Дмитрий Донской» *. Им же назван по фамилии члена эк. м-на Сергея Владимировича Дундукова-Корсакова *.

ДУРАКИНА, б-ки, Балтийское море, Рижский зал, к з. от п-ова Кыпу, на о. Хумма. Открыты и иссл. в 1852 г. конд. КФШ Александром Андреевичем Дуракиным *. Тогда же названы по фамилии первооткрывателя.

ДУРНОВО, б-ка, Японское море, зал. Петра Великого, о-ва Римского-Корсакова. Названа по близлежащему о. Дурново (по фамилии м-на Петра Николаевича Дурново *).

ДУРНОВО, о., Японское море, зал. Петра Великого, о-ва Римского-Корсакова. Обследован в 1863 г. эк. корв. «Калевала» *. Им же назван по фамилии П. Н. Дурново *.

ДУРНОВО, м., Японское море, зал. Чихачева. Обследован в 1865 г. прап. КФШ И. А. Клыковым *. Им же назван по фамилии члена эк. тр. «Японец» л-та Сергея Сергеевича Дурново *.

ДЬЯКОНОВА, м., Карское море, о. Вайгач. Обследован в 1902 г. Гидр. эксп. СЛО. Тогда же назван по фамилии уч. эксп. л-та Владимира Владимировича Дьяконова *.

ЕВГЕНИЯ ФЕДОРОВА, о-ва, Карское море, арх. Норденшельда. Открыты в 1938—39 гг. Гидр. эксп. Главсевморпути. Тогда же названы нач. эксп. А. И. Косым по фамилии уч. дрейфующей станции «Северный полюс» Героя Советского Союза Евгения Константиновича Федорова *.

ЕВГЕНОВА, б., Карское море, о-ва Новая Земля. Открыта и названа в 1925 г. С. научно-промысловой эксп. ВСНХ под руководством Р. Л. Самойловича * по фамилии видного сов. гидрографа Николая Ивановича Евгенова *.

ЕВГЕНОВА, м., Антарктида. 69°00' ю. ш., 156°32' в. д. Открыт и нанесен на карту САЭ в 1958 г. Назван по фамилии Н. И. Евгенова *.

ЕВГЕНОВА (Вайгач), м., Карское море, С. Земля, о. Большевик. Открыт и нанесен на карту Гидр. эксп. СЛО на л/т «Таймыр» * и «Вайгач» * в 1913 г. Назван

по фамилии уч. эксп. л-та Н. И. Евгенова *. Одно время м. имел название Вайгач в честь одного из судов эксп. Сейчас м. имеет двойное название.

ЕВРЕЙНОВА, г., Охотское море, с. побер. Названа по фамилии иссл. Курильских о-вов геодезиста Ивана Михайловича Еврейннова *.

ЕВРЕЙНОВА, м., Охотское море, с. побер. Назван по фамилии И. М. Еврейннова *.

ЕВРЕЙНОВА, пр., Охотское море, Курильские о-ва, между о. Онекотан и о. Макаруши. Назван М. Д. Тебеньковым * по фамилии И. М. Еврейннова *.

ЕВТИФЕЕВА, м., Карское море, арх. Норденшельда. Обследован РПЭ 1900—03 гг. Тогда же назван по фамилии матроса ях. «Заря» Семена Евтифеева *.

ЕГЕРМАНА (Кайдэман), б., Японское море, п-ов Корея. 42°45' с. ш., 130°23' в. д. Обследована в 1887 г. эк. кап. л-ки «Сивуч» *. Им же названа по фамилии старшего штурмана корабля подпоруч. КФШ Эдуарда Генриховича Егермана *.

ЕГОРОВА, м., Карское море, Енисейский зал. Назван в 1964 г. в честь врача-космонавта Героя Советского Союза Бориса Борисовича Егорова, члена эк. космического корабля «Восход».

ЕГОРОВА, м., Баренцево море, о-ва Новая Земля. Обследован в 1889 г. эк. шх. «Бакан». Им же назван по фамилии члена эк. м-на Владимира Степановича Егорова *.

ЕКАТЕРИНЫ, пр., Охотское море, Курильские о-ва, между о. Итуруп и о. Кунашир. Назван в 1814 г. В. М. Головинным * в честь судна Г. Ловцова гильота «Екатерина», проходившего этим пр. в 1792 г.

ЕЛАГИНА, м., Японское море, зал. Петра Великого, о. Аскольд. Назван не ранее 1873 г. по фамилии иссл. дальневосточных морей л-та Льва Петровича Елагина *.

ЕЛАГИНА, м., Японское море, зал. Петра Великого, о. Русский. Назван не позже 1898 г. по фамилии Л. П. Елагина *.

ЕЛАГИНА, м., Японское море, материк. побер. к с. от зал. Опричник. Назван по фамилии Л. П. Елагина *.

ЕЛЕНЕВСКОГО, пр., Карское море, шхеры Минина. Назван сов. иссл. по фамилии топографа Еленевского.

ЕЛЕНЬ, г., Новогвинейское море, Новая Гвинея. 5°35' ю. ш., 145°52' з. д. Названа Н. Н. Миклухо-Маклаем * по имени великой княгини Елены Павловны.

В настоящее время русское название на карты не нанесены.

ЕЛЕНЬ, пр., Новогвинейское море, между о-вами Мавара и Новой Гвинеей. 3°48' ю. ш., 134° з. д. Открыт Н. Н. Миклухо-Маклаем* в 1874 г. Тогда же назван по имени великой княгини Елены Павловны.

ЕЛИЗАРОВА, камни, Японское море, зал. Петра Великого, о-ва Римского-Корсакова. Названы не позже 1863 г. по фамилии штурмана кп. «Разбойник» подпоруч. КФШ Ивана Ивановича Елизарова*.

ЕЛИЗАРОВА, м., Японское море, зал. Петра Великого, зал. Восток. Обследован в 1862 г. эксп. В. М. Бабкина*. Тогда же назван по фамилии И. И. Елизарова*.

ЕЛИСЕЕВА (Хёнчхем), скалы, Японское море, п-ов Корея. 39°42' с. ш., 127°36' в. д. Обследованы в 1893 г. эк. корв. «Витязь»*. Им же названы по фамилии члена эк. л-та Евгения Пантелеймоновича Елисеева*.

ЕЛИСЕЕВА, ск., Антарктида. 72°05' ю. ш., 14°30' в. д. Открыты и нанесены на карту САЭ в 1961 г. Названы в 1966 г. по фамилии сов. геолога Н. А. Елисеева.

ЕЛИСТРАТОВА, м., Охотское море, Пенжинская губа. Назван в 1915 г. Гидр. эксп. В. океана по фамилии геодезиста Елистратова, который первым описал и нанес на карту в 1787 г. побережье этого района.

ЕЛИСТРАТОВА, п-ов, Охотское море, Пенжинская губа. Назван в 1915 г. Гидр. эксп. В. океана по фамилии геодезиста Елистратова.

ЕМЕЛЬЯНОВА, м., Антарктида. 67°15' ю. ш., 46°55' в. д. Открыт и нанесен на карту САЭ в 1957 г. Назван по фамилии сов. гидрографа кап. 1 р. Александра Михайловича Емельянова*.

ЕНГАЛЫЧЕВА, о., Охотское море, Пенжинский зал., б. Подкагерная. Назван в 1871 г. по фамилии вахтенного офицера шх. «Сахалин» л-та Константина Елпидифоровича Енгальчева*.



Емельянов А. М.

ЕНДОГУРОВА, м., Берингово море, б. Провиденция. Назван не позже 1881 г. по фамилии к.-адм. Ивана Андреевича Ендогурова*, ком. в 1864—65 гг. отрядом русских судов в Тихом океане.

ЕНИСЕЙ, зал., Баренцево море, о-ва Новая Земля. Обследован в 1835 г. А. К. Циволько*. Им же назван в честь разбившейся у побережья Новой Земли шх. «Енисей», обломки которой были обнаружены в этом зал.

ЕРГОМЫШЕВА, горы, Баренцево море, Шпицберген. 78°50' с. ш., 18° в. д. Названы в 1899—1901 гг. по фамилии уч. русской градусной эксп. ком. тр. «Бакан» кап. 2 р. Константина Львовича Ергомышева*.

ЕРЕМЕЕВА, п-ов, Карское море, Таймырское побережье. Обследован РПЭ 1900—03 гг. Тогда же назван, видимо, по фамилии видного русского минералога академика Павла Владимировича Еремеева.

ЕРЖИКОВИЧА, м., Японское море, зал. Петра Великого, зал. Америка. Обследован в 1890 г. эк. кап. л-ки «Бобр»*. Им же назван по фамилии члена эк. л-та Владислава Константиновича Ержиковича*.

ЕРМАК, б-ка, Карское море, берег Харитона Лаптева. Открыта в 1935 г. л/к «Ермак»*. Названа в честь открывшего ее корабля.

ЕРМАК, б., Баренцево море, о-ва Новая Земля. Названа, видимо, в 1901 г. в честь л/к «Ермак»*.

ЕРМАК, б., Антарктида. 67°57' ю. ш., 44°25' в. д. Нанесена на карту САЭ в 1962 г. Названа в честь л/к «Ермак»*.

ЕРМАК, купол, Баренцево море, арх. Земля Франца-Иосифа. Назван в 1960 г. в честь л/к «Ермак»*.

ЕРМАК, м., Антарктида. 70°06' ю. ш., 160°46' в. д. Открыт и нанесен на карту САЭ в 1958 г. Назван в честь л/к «Ермак»*.

ЕРМАК, о., Карское море, арх. Норденшельда. Открыт РПЭ 1900—03 гг. Тогда же назван в честь л/к «Ермак»*.

ЕРМАК, пр., Баренцево море, арх. Земля Франца-Иосифа. Назван после 1932 г. в честь л/к «Ермак»*.

ЕРМАКА, б., море Лаптевых, о-ва Петра. Названа, видимо, в честь л/к «Ермак»*.

ЕРМАКА, поднятие, СЛО, к с. от Шпицбергена. Названо сов. океанографами в честь л/к «Ермак»*.

ЕРМАК, б., Желтое море, о-ва Личаншань. 39°14' с. ш., 122°45' в. д. Обследована в 1899—1901 гг. Гидр. эксп. В. океана. Тогда же названа в честь шх. «Ен-

мак»*, уч. в иссл. о-вов. В настоящее время русское название на карту не наносится.

ЕРМАК, м., Охотское море, Амурский лим., материк, побер. Назван в честь шх. «Ермак»*, уч. в гидр. работах и охране промыслов Дальнего Востока.

ЕРМАК (Чаншаньдуншуйдао), пр., Желтое море, о-ва Личаншань. 39°15' с. ш., 122°40' в. д. Обследован в 1899—1901 гг. Гидр. экпс. В. океана. Тогда же назван в честь шх. «Ермак»*.

ЕРМИЛИИ ЖДАНКО, м., Баренцево море, арх. Земля Франца-Иосифа. Назван в 1953 г. по имени и фамилии врача экпс. Г. Л. Брусилова* на шх. «Св. Анна»* в 1912—14 гг. Ермилии Александровны Жданко. Название нанесено на карты с искажением.

ЕРМОЛАЕВА, г., Баренцево море, о-ва Новая Земля. Названа в 1930 г. по фамилии сов. геолога Михаила Михайловича Ермолаева, уч. многих экпс. по иссл. Новой Земли.

ЕРМОЛОВА (Тазига), ат., Тихий океан, о-ва Россия. 16°22' ю. ш., 143°06' з. д. Открыт в 1820 г. экпс. Беллинсгаузена — Лазарева. Тогда же назван по фамилии уч. Отечественной войны 1812 г. ген. от артиллерии Алексея Петровича Ермолова.

ЕРШОВА, м., Карское море, о-ва Новая Земля. Нанесен на карту в 1833 г. П. К. Пахтусовым*. Им же назван по фамилии видного кораблестроителя полк. ККИ Василия Артемьевича Ершова*.

ЕСЕНИНА, г., Антарктида. 72°02' ю. ш., 14°25' в. д. Открыта и нанесена на карту САЭ в 1961 г. Названа в 1966 г. по фамилии замечательного сов. поэта Сергея Александровича Есенина.

ЕСИПОВА, б., Баренцево море, арх. Земля Франца-Иосифа. Названа в 1953 г. по фамилии полярного иссл., ихтиолога В. К. Есипова.

ЕФРЕМОВА, о., Антарктида. 68°49' ю. ш., 77°55' в. д. Открыт и нанесен на карту САЭ в 1956 г. Назван по фамилии полярного кап. Героя Советского Союза Андрея Георгиевича Ефремова*.

ЖДАНКО, г., Охотское море, о. Сахалин, у зал. Терпения. Названа в 1946 г. в честь знаменитого русского гидрографа Михаила Ефимовича Жданко*.

ЖДАНКО, хр., Охотское море, ю. часть о. Сахалин. Назван в 1946 г. в честь М. Е. Жданко*.

ЖДАНКО, м., Карское море, о-ва Новая Земля. Обследован в 1925 г. С. научно-промысловой экпс. ВСНХ

под руководством Р. Л. Самойловича*. Тогда же назван в честь М. Е. Жданко*.

ЖДАНОВА, б-ка, Каспийское море, Краснодарский зал. Названа в честь открывшего ее танкера «Жданов».

ЖЕЛЕЗНЯКОВА, о., Карское море, арх. Норденшельда. Открыт и нанесен на карту в 1938—39 гг. Гидр. экпс. Главсевморпути на г/с «Норд»* под руководством А. И. Косого. Тогда же назван в честь героя Гражданской войны матроса Балтийского флота Анатолия Григорьевича Железнякова.

ЖЕЛТУХИНА, о., Японское море, зал. Петра Великого, к ю. от о. Русский. Обследован в 1862—63 гг. экпс. В. М. Бабкина*. Тогда же назван по фамилии ком. корв. «Калевала»* кап. 1-та Федора Николаевича Желтухина*.

ЖЕМЧУГ, о., Баренцево море, о-ва Новая Земля. Обследован в 1870 г. эк. кл. «Жемчуг»*. Им же назван в честь своего корабля.

ЖЕРВЕ (Янодан), м., Японское море, п-ов Корея. 40° с. ш., 128°14' в. д. Обследован в 1886 г. эк. кл. «Крейсер»*. Им же назван по фамилии героя Севастопольской обороны 1854—55 гг. 1-та Петра Любимовича Жерве*.

ЖИЛЕНКО, б., Антарктида. 66°42' ю. ш., 127°27' в. д. Открыта и нанесена на карту САЭ в 1958 г. Названа по фамилии погибшего в Антарктиде матроса А. П. Жиленко.

ЖИТКОВА, б., Японское море, зал. Петра Великого, о. Русский. Названа не ранее 1898 г. по рядом расположенному м. Житкова (по фамилии 1-та Владимира Васильевича Житкова*).

ЖИТКОВА, м., Японское море, зал. Петра Великого, о. Русский. Обследован в 1862 г. экпс. В. М. Бабкина*. Тогда же назван по фамилии В. В. Житкова*.

ЖИТКОВА, п-ов, Японское море, зал. Петра Великого, о. Русский. Назван не позже 1898 г. по м. Жит-



Жданко М. Е.

кова, являющегося окончанием этого п-ова (по фамилии В. В. Житкова *).

ЖОНГОЛОВИЧА, о., Баренцево море, о-ва Новая Земля. Назван в 20-х гг. XX в. по фамилии знаменитого сов. астронома, гидрографа, геодезиста Ивана Давыдовича Жонголовича *.

ЖОНГОЛОВИЧА, о-ва, Баренцево море, о-ва Новая Земля. Обследованы в 1921 г. С. гидр. эксп. Тогда же названы по фамилии И. Д. Жонголовича *.

ЖОХОВА, о., В.-Сибирское море, Новосибирские о-ва, о-ва Де-Лонга. Открыт в 1914 г. л-том Алексеем Николаевичем Жоховым *. Назван в 1926 г. по фамилии первооткрывателя.

ЗАБИЯКА, зал., Охотское море, с. часть. Описан в 1897 г. эк. кр. «Забляка» *. Им же назван в честь своего корабля.

ЗАБИЯКА, м., Берингово море, Командорские о-ва, о. Беринга. Обследован в 1894 г. эк. кр. «Забляка» *. Им же назван в честь своего корабля.

ЗАБУДСКОГО (Мачжонгкоксоктан), м., Японское море, п-ов Корея. 39°59' с. ш., 128°12' в. д. Обследован в 1886 г. эк. кл. «Крейсер» *. Им же назван по фамилии героя Севастопольской обороны 1854—55 гг. л-та Григория Николаевича Забудского *.

ЗАВАДОВСКОГО, купол, Аитарктида. 66°43' ю. ш., 86°24' в. д. Открыт и нанесен на карту САЭ в 1957 г. Назван по фамилии уч. эксп. Беллинсгаузена — Лазарева старшего офицера шл. «Восток» * кап. л-та Ивана Ивановича Завадовского *.

ЗАВАДОВСКОГО, м., Антарктида, о. Петра I. 68°53' ю. ш., 90°40' з. д. Открыт в 1821 г. эксп. Беллинсгаузена — Лазарева на шл. «Восток» * и «Мирный» *. Назван в 1929 г. норвежской эксп. на судне «Норвегия» по фамилии И. И. Завадовского *.

ЗАВАДОВСКОГО, о., Антарктида, Ю. Сандвичевы о-ва. 56°20' ю. ш., 27°35' з. д. Открыт в 1819 г. эксп. Беллинсгаузена — Лазарева. Тогда же назван по фамилии И. И. Завадовского *.

ЗАВАЛИШИНА, м., Тихий океан, о-ва Сенявина, 7° с. ш., 158°11' в. д. Открыт в 1828 г. Ф. П. Литке *. Им же назван по фамилии старшего офицера шл. «Сенявин» * л-та Николая Ирриарховича Завалишина *

ЗАВАЛИШИНА (Соудо), о., Японское море, п-ов Корея. 39°16' с. ш., 127°34' в. д. Нанесен на карту в 1854 г. эк. фр. «Паллада» *. Им же назван в честь уч.

плавания на фр. «Крейсер» в 1822—24 гг. л-та Дмитрия Ирриарховича Завалишина *.

ЗАВАРИЦКОГО, вулк., Охотское море, Курильские о-ва, о. Симушир. Назван по фамилии известного сов. геолога академика Александра Николаевича Заварицкого.

ЗАВАРИЦКОГО, скалы, Баренцево море, арх. Земля Франца-Иосифа, о. Галля. Названы в 1953 г. по фамилии А. Н. Заварицкого.

ЗАВАРИЦКОГО, хр., Антарктида. 71°25' ю. ш., 12°43' в. д. Нанесен на карту САЭ в 1961 г. Назван по фамилии А. Н. Заварицкого.

ЗАВОЙКО, б., Берингово море, Камчатка, Авачинская губа. Современное название дано в 1959 г. по фамилии организатора и руководителя обороны Петропавловска в 1854 г. Василия Степановича Завойко *.

ЗАВОЙКО, г., Японское море, Татарский пр., о. Сахалин. Названа в 1946 г. по фамилии В. С. Завойко *.

ЗАВОЙКО, м., Берингово море, Камчатка, Авачинская губа. Современное название дано в 1959 г. по фамилии В. С. Завойко *.

ЗАВОЙКО, о., Берингово море, Камчатка, Авачинская губа. Современное название дано в 1959 г. по фамилии В. С. Завойко *.

ЗАВОЙКО, п-ов, Берингово море, Камчатка, Авачинская губа. Современное название дано в 1959 г. по фамилии В. С. Завойко *.

ЗАВОЙКО (Панмонмал), м., Японское море, п-ов Корея. 39°21' с. ш., 127°31' в. д. Обследован в 1896 г. эк. фр. «Дмитрий Донской». Им же назван по фамилии младшего штурмана корабля м-на Георгия Степановича Завойко *.

ЗАГУЛЯЕВА (Тхантолдан), м., Японское море, п-ов Корея. 40°02' с. ш., 128°00' в. д. Обследован в 1893 г. эк. корв. «Витязь» *. Им же назван по фамилии старшего механика корабля шт.-кап. КИМ Тимофея Федоровича Загуляева *. В настоящее время русское название на карты не наносится.

ЗАЙЦЕВА, м., Антарктида. 65°53' ю. ш., 113°42' в. д. Открыт и нанесен на карту САЭ в 1958 г. Назван по фамилии погибшего в Арктике замечательного гидрографа Павла Ивановича Зайцева *.

ЗАМАРАЕВА, б-ка, Балтийское море, Финский зал., с. берег, к ю. от порта Хельсинки. Открыта в 1837—39 гг. Тогда же названа по фамилии уч. гидр. работ



Зайцев П. И.

конд. КФШ Ивана Михайловича Замараева*.

ЗАНДЕРА, купол, Баренцево море, арх. Земля Франца-Иосифа. Назван после 1932 г. по фамилии механика судна «Св. Фока» эксп. Г. Я. Седова* и А. А. Зандера.

ЗАПАЛ, б-ка, Балтийское море, Финский зал., Копорская губа. Названа, видимо, в честь портового судна «Запал»* в 1912—14 гг.

ЗАРЕМБО, о., Тихий океан, Аляскинский зал. $56^{\circ}20'$ с. ш., $132^{\circ}50'$ з. д. Открыт в 30-х гг. XIX в. л-том Дионисием Федоровичем Заремба (Зарембо)*. Назван по фамилии первооткрывателя.

ЗАРИ, о., Карское море, у м. Челюскин. Назван после 1932 г. в честь судна РПЭ 1900—03 гг. шх. «Заря»*.

ЗАРЯ, б-ка, Карское море, шхеры Минина. Названа в 1967—68 гг. в честь шх. «Заря»*.

ЗАРЯ, б., Карское море, шхеры Минина. Названа в 1967—68 гг. в честь шх. «Заря»*.

ЗАРЯ, г., море Лаптевых, б. Тикси. Названа после 1903 г. в честь шх. «Заря»*.

ЗАРЯ, п-ов, Карское море, берег Харитона Лаптева. Назван в честь шх. «Заря»*.

ЗАРЯ, пр., Карское море, арх. Норденшельда. Назван в честь шх. «Заря»*.

ЗАРЯ, пр., море Лаптевых, Новосибирские о-ва. Назван в честь шх. «Заря»*, зимовавшей в 1901—02 гг. у этого пр.

ЗАРЯ, проход, Карское море, шхеры Минина. Назван в честь шх. «Заря»*.

ЗАРИНА (Хамхыман), б., Японское море, п-ов Корея. $39^{\circ}44'$ с. ш., $127^{\circ}35'$ в. д. Обследована в 1893 г. эк. корв. «Витязь»*. Им же названа по фамилии ком. корабля кап. 1 р. Сергея Апполинариевича Зарина*.

ЗАРУБИНА, п-ов, Японское море, зал. Петра Великого, зал. Посыета. Впервые нанесен на карту эк. фр. «Паллада»* в 1854 г. Тогда же именем механика шх.

«Восток»* подпор. КИМ Ивана Ивановича Зарубина* был назван ю. м. этого п-ова. В 1888 г. эк. корв. «Витязь»* в связи с тем, что В. М. Бабкин* переименовал м. Зарубина в м. Слычкова, закрепил имя Зарубина за п-овом.

ЗАРУБИНА, р., Японское море, п-ов Корея. $35^{\circ}30'$ с. ш., $129^{\circ}21'$ в. д. Обследована в 1893 г. эк. кан. л-ки «Бобр». Им же названа по фамилии инж.-механика корабля Петра Николаевича Зарубина*. В настоящее время русское название на карты не наносится.

ЗАХАРОВА, м., Баренцево море, о-ва Новая Земля. Обследован в 1913 г. Г. Я. Седовым*. Им же назван по фамилии кап. эксп. судна «Св. Фока» Н. П. Захарова.

ЗВЕРОВОЙ, м., Карское море, Пясинский зал. Назван в честь промыслово-эксп. шх. «Зверобой», погибшей в 1930 г. на подв. камнях вблизи этого м.

ЗЕБЕРГА, зал., Карское море, Таймырский зал. Обследован и нанесен на карту РПЭ 1900—03 гг. Тогда же назван по фамилии астронома и магнитолога эксп. Ф. Г. Зеиберга. Название нанесено на карты с искажением.

ЗЕБЕРГА, ледн., В.-Сибирское море, Новосибирские о-ва, о-ва Де-Лонга. Назван РПЭ 1900—03 гг. по фамилии Ф. Г. Зеиберга. Название нанесено на карты с искажением.

ЗЕЛЕНОВОГО (Саволгак), м., Японское море, п-ов Корея. $38^{\circ}51'$ с. ш., $128^{\circ}03'$ в. д. Нанесен на карту эк. фр. «Паллада»* в 1854 г. Тогда же назван по фамилии члена эк. корабля м-на Павла Алексеевича Зеленого*.

ЗЕЛЕНОВОГО (Тэдо), о., Японское море, п-ов Корея. $39^{\circ}53'$ с. ш., $127^{\circ}50'$ в. д. Обследован в 1893 г. эк. корв. «Витязь». Им же назван по фамилии члена эк. м-на Петра Александровича Зеленого*. В настоящее время русское название на карты не наносится.

ЗЕМЛЯ АЛЕКСАНДРА I, Антарктида. $71^{\circ}30'$ ю. ш., 71° з. д. Открыта эксп. Беллинсгаузена — Лазарева в 1821 г. Тогда же названа в честь русского императора Александра I.

ЗЕМЛЯ БУНГЕ (Улахан-Кумак), о., В.-Сибирское море, Новосибирские о-ва. Открыт в 1811 г. Я. Санниковым*. Назван в честь иссл. Новосибирских о-вов А. А. Бунге*.

ЗЕМЛЯ ГЕКА, коса, Берингово море, Анадырский зал. Названа по фамилии шкипера Ф. К. Гека*.

ЗЕНКЕВИЧА, подв. вал, Тихий океан. $40^{\circ}-52^{\circ}$ с. ш., $156^{\circ}-164^{\circ}$ в. д. Открыт сов. океанографами. Назван по фамилии известного сов. океанолога Льва Александровича Зенкевича.

ЗНАМЕНСКОГО, о., Антарктида. $70^{\circ}14'$ ю. ш., $161^{\circ}53'$ в. д. Открыт и нанесен на карту САЭ в 1958 г. Назван по фамилии сов. гидрографа Константина Ивановича Знаменского*.

ЗОЛОТОВА, оз., Баренцево море, арх. Земля Франца-Иосифа. Названо в 1963 г. по фамилии погибшего в Арктике замечательного гидролога Анатолия Николаевича Золотова.

ЗОЛОТОВА, м., Баренцево море, арх. Земля Франца-Иосифа. Назван в 1953 г. по фамилии А. Н. Золотова.

ЗОЛОТОВА, о., Антарктида. $68^{\circ}40'$ ю. ш., $77^{\circ}52'$ в. д. Открыт и нанесен на карту САЭ в 1956 г. Назван по фамилии А. Н. Золотова.

ЗУБОВА, подв. г., Тихий океан. 16° с. ш., 160° в. д. Открыта сов. океанографами в 1962 г. на э/с «Витязь». Тогда же названа по фамилии выдающегося сов. океанолога к.-адм. Николая Николаевича Зубова*.

ЗУЕВА, п-ов, Карское море, берег Харитона Лаптева. Обследован РПЭ 1900—03 гг. Назван по фамилии русского путешественника и естествоиспытателя Василия Федоровича Зуева.

ЗУРОВА (Снамдан), м., Японское море, п-ов Корея. $39^{\circ}51'$ с. ш., $127^{\circ}47'$ в. д. Обследован в 1893 г. эк. корв. «Витязь». Им же назван по фамилии члена эк. л-та Алексея Александровича Зурова*.

ЗЫКОВА, ледн., Антарктида. $70^{\circ}34'$ ю. ш., $164^{\circ}48'$ в. д. Открыт и нанесен на карту САЭ в 1958 г. Назван по фамилии погибшего в Антарктиде курсанта Е. К. Зыкова.

ЗЫКОВА, о., Антарктида. $66^{\circ}32'$ ю. ш., $93^{\circ}01'$ в. д. Открыт и нанесен на карту САЭ в 1957 г. Назван по фамилии Е. К. Зыкова.

ИВАНА, м., Японское море, зал. Чихачева. Обследован в 1865 г. прап. КФШ Иваном Аввакумовичем Клыковым*. Тогда же назван по имени исследователя.

ИВАНА МАЛЫШЕВА, м., Баренцево море, о-ва Новая Земля. Назван в 1958 г. по имени и фамилии кап. 2 р. Ивана Ивановича Малышева*, уч. в гидр. работах на Новой Земле.

ИВАНОВА, б-ка, Японское море, зал. Петра Вели-



Знаменский К. И.



Малышев И. И.

кого, зал. Посыета. Названа не позже 1895 г. по фамилии нач. партии Отдельной съемки В. океана поруч. КФШ Якова Максимовича Иванова.

ИВАНОВА, б-ка, Японское море, зал. Петра Великого, у о. Стенина. Названа по фамилии Я. М. Иванова.

ИВАНОВА, о., Баренцево море, арх. Земля Франца-Иосифа. Назван в 1953 г. по фамилии нач. станции в б. Тихая в 1930—31 гг. И. М. Иванова.

ИВАНОВА, о., Карское море, у о. Диксон. Назван в 1962 г. по фамилии третьего штурмана л/п «Сибиряков»* Павла Иванова, героически погибшего в 1942 г. в бою с немецким кр. «Адмирал Шеер».

ИВАНОВА, кампн, Баренцево море, о-ва Новая Земля. Обследованы в 1889 г. эк. шх. «Бакан». Им же назван по фамилии ком. корабля кап. 2 р. Петра Филипповича Иванова*.

ИВАНОВА, м., Баренцево море, о-ва Новая Земля. Обследован в 1889 г. эк. шх. «Бакан». Им же назван по фамилии П. Ф. Иванова*.

ИВАНОВА, о., Японское море, п-ов Корея. $39^{\circ}50'$ с. ш., $127^{\circ}38'$ в. д. В 1893 г. при съемке побереж. эк. корв. «Витязь» п-ов, который теперь носит название Сочжиндо, был ошибочно принят за о. (с больших расстояний этот п-ов действительно кажется о.— Б. М.) и ему дали название по фамилии ревизора корв. л-та Федора Ни-

колаевича Иванова*. В настоящее время русское название на карты не наносится.

ИВАНОВСКОГО (Чхоннёнмал), м., Японское море, п-ов Корея. 40°18' с. ш., 128°40' в. д. Обследован в 1886 г. эк. кл. «Крейсер»*. Им же назван по фамилии члена эк. м-на Виктора Яковлевича Ивановского*.

ИВАНЦОВА, м., Японское море, зал. Петра Великого, о. Русский. Назван по фамилии уч. гидр. работ прап. КФШ Николая Александровича Иванцова.

ИВКИНА (Улеанган), лаг., Японское море, п-ов Корея. 35°32' с. ш., 129°23' в. д. Впервые обследована и нанесена на карту шкипером Ф. К. Геком в 1891 г. Им же названа в память о механике китобойного п/х «Геннадий Невельской» Ивкина (Евкина), погибшего вместе с судном в январе 1891 г. В настоящее время русское название на карту не наносится.

ИГНАТЬЕВА (Менденхолл), м., Берингово море, о. Нунивак. 59°48' с. ш., 166°16' з. д. Открыт в 1821 г. М. В. Васильевым. Тогда же назван по фамилии члена эк. шл. «Благонамеренный» кап. л-та Ивана Николаевича Игнатъева*.

ИЕСКЕ, о-ва, Баренцево море, арх. Земля Франца-Иосифа. Названы в 1953 г. по фамилии полярного летчика Иеске.

ИЗУМРУД, пр., Новогвинейское море, между о. Каркар и Новой Гвинеей. 4°45' ю. ш., 145°50' в. д. Назван в 1872 г. Н. Н. Миклухо-Маклаем* в честь кл. «Изумруд»*, на котором он покинул Новую Гвинею.

ИЗЫЛЬМЕТЬЕВА, г., Японское море, Татарский пр., о. Сахалин. Названа по фамилии уч. героической обороны Петропавловска-Камчатского ком. фр. «Аврора» кап. 2 р. Ивана Николаевича Изыльметьева*.

ИЗЫЛЬМЕТЬЕВА, зал., Японское море, Татарский пр., о. Сахалин. Назван по фамилии И. Н. Изыльметьева*.

ИЗЫЛЬМЕТЬЕВА, м., Японское море, Татарский пр., о. Сахалин. Назван по фамилии И. Н. Изыльметьева*.

ИЛЬИНА, о., Антарктида. 67°31' ю. ш., 47°45' в. д. Открыт и нанесен на карту САЭ в 1957 г. Назван по фамилии штурмана шл. «Мирный» Николая Ильина.

ИЛЬИЧА, б., Каспийское море, Бакинская б. Названа в честь вождя мирового пролетариата, основателя Советского государства и Коммунистической партии Советского Союза Владимира Ильича Ленина.

ИЛЬИЧЕВА, б., Берингово море, Камчатка, Авачинская губа. Названа после 1959 г. по фамилии Героя Советского Союза П. И. Ильичева, погибшего в боях за о. Шумшу, повторив подвиг Александра Матросова.

ИНГЕНСТРЕМА, скалы, Берингово море, Алеутские о-ва, о-ва Ближние. 52°38' с. ш., 174°32' в. д. Открыты в 1829—30 гг. штурманом Ингенстромом, находившимся на службе РАК. Названы по фамилии первооткрывателя.

ИНДРЕНИУСА, м., Берингово море, зал. Лаврентия. Обследован в 1882 г. эк. кл. «Стрелок»*. Тогда же назван по фамилии члена эк. м-на Ивана Бернардовича Индрениуса.

ИНЕЙ, пр., Карское море, шхеры Минина. Назван сов. исл. в честь г/с «Иней», уч. в 20—30-х гг. в исл. Карского моря.

ИНОСТРАНЦЕВА, зал., Баренцево море, о-ва Новая Земля. Обследован в 1913 г. эксп. Г. Я. Седова*. Тогда же назван по фамилии видного русского геолога Александра Александровича Иностранцева.

ИНОСТРАНЦЕВА, ледн., Баренцево море, о-ва Новая Земля. Нанесен на карту в 1913 г. эксп. Г. Я. Седова*. Тогда же назван по фамилии А. А. Иностранцева.

ИОГАНСОНА (Тэйлмал), м., Японское море, п-ов Корея. 35°31' с. ш., 129°23' в. д. Впервые обследован и нанесен на карту шкипером Ф. К. Геком*. Им же назван в память о бодмане китобойного п/х «Геннадий Невельской», норвежца по происхождению, Иогансона, погибшего вместе с судном в январе 1891 г. В настоящее время русское название на карту не наносится.

ИРЕЦКОГО, о., Японское море, зал. Петра Великого, у о. Путятина. Обследован в 1862 г. эксп. В. М. Бабкина*. Тогда же назван по фамилии члена эк. кл. «Разбойник»* м-на Валериана Александровича Ирецкого*.

ПРОДОВА, б-ка, Балтийское море, Финский зал. к ю.-в. от порта Хельсинки. Названа по фамилии уч. гидр. работ кап. КФШ Петра Ивановича Иродова.

ПРОДОВА, м., Японское море, зал. Петра Великого, пр. Босфор-Восточный. Назван в 1862 г. эксп. В. М. Бабкина* по фамилии П. И. Иродова.

ИСАКОВА (Гольфстрим), о., Баренцево море, о-ва Новая Земля. Назван в честь промышленника Исакова*, достигавшего в 1835 г. района Русской Гавани.

ИСАКОВА, подв. г., Тихий океан. 32° с. ш., 152° в. д. Открыта сов. океанографами. Названа по фамилии Героя Советского Союза Адм. Флота Советского Союза Ивана Степановича Исакова*.

ИСАЧЕНКО, м., Карское море, Енисейский зал. Назван в 1912 г. рыбопромысловой эксп. Управления земледелия и государственных имуществ Енисейской губернии по фамилии члена эксп. ихтолога В. С. Исаченко.

ИСАЧЕНКО, м., Баренцево море, о-ва Новая Земля. Назван в 1930 г. по фамилии Бориса Лаврентьевича Исаченко.

ИСАЧЕНКО, о., Карское море. Открыт в 1930 г. эксп. на л/п «Седов». Тогда же назван по фамилии уч. эксп. Б. Л. Исаченко.

ИСТОМИНА (Тхессинман), б., Японское море, п-ов Корея. 40°00' с. ш., 128°41' в. д. Обследована в 1886 г. эк. кл. «Крейсер»*. Им же назван по фамилии героя Севастопольской обороны 1854—55 гг. к.-адм. Владимира Ивановича Истомина*.

КАВРАЙСКОГО, горы, Антарктида. 70°28' ю. ш., 161°10' в. д. Открыты и нанесены на карту САЭ в 1958 г. Названы по фамилии выдающегося сов. геодезиста и картографа инж. к.-адм. Владимира Владимировича Каврайского.

КАЗАКЕВИЧА, б., Японское море, Татарский пр., о. Сахалин. Названа по фамилии иссл. дальневосточных морей Петра Васильевича Казакевича* (Козакевича).

КАЗАКЕВИЧА, г., Японское море, зал. Чихачева. Названа в 1865 г. офицерами тр. «Японец» по фамилии П. В. Казакевича*.

КАЗАКЕВИЧА, м., Охотское море, Амурский лим., материк. побер. Назван, видимо, Д. П. Орловым* в 1850 г. по фамилии П. В. Казакевича*.

КАЗАКЕВИЧА, пр., Японское море, зал. Чихачева. Обследован в 1865 г. прап. КФШ И. А. Клыковым*. Тогда же назван по фамилии П. В. Казакевича*.

КАЗАКОВА (Орандан), м., Японское море, п-ов Корея. 41°23' с. ш., 129°48' в. д. Нанесен на карту в 1854 г. эк. фр. «Паллада»*. Им же назван по фамилии члена эк. прап. КФШ Николая Ивановича Казакова*.

КАЗАКОВА, пр., Баренцево море, о-ва Новая Земля. Назван по фамилии уч. эксп. по иссл. Белого и Барен-

цева морей подпоруч. КФШ Ивана Филипповича Казакова*.

КАЗАКОВА, р., Карское море, о-ва Новая Земля. Нанесена на карту в 1833 г. П. К. Пахтусовым*. Им же названа по фамилии И. Ф. Казакова*.

КАЗАРИНОВА, о., Баренцево море, о-ва Новая Земля. Обследован в 1870 г. Тогда же назван по фамилии подпоруч. КФШ Валеряна Захаровича Казаринова*.

КАЗИ, м., Японское море, зал. Петра Великого, Амурский зал. Назван в 80-х гг. XIX в. по фамилии ком. кап. л-ки «Нерпа»* кап. 2 р. Александра Ильича Казин*.

КАЛЕВАЛА, б., Японское море, зал. Петра Великого, зал. Посыета. Обследована в 1863 г. эк. корв. «Калеваала»*. Им же названа в честь своего корабля.

КАЛИНИНГРАДСКИЙ, зал., Балтийское море, ю. часть. Назван в 1936 г. по городу Калининград (в честь выдающегося сов. партийного и государственного деятеля Михаила Ивановича Калинина).

КАЛИТКИНА, о., Карское море, о-ва Новая Земля. Обследован в 1936 г. гидрографом Главсевморпути С. Д. Лаппо. Им же назван по фамилии уч. его эксп. Ивана Михайловича Калиткина.

КАЛМЫЧКОВА, б-ка, Каспийское море, ю.-з. часть. Открыта в 1936 г. Тогда же названа по фамилии руководителя гидр. работ на г/с «Веха» Петра Андреевича Калмычкова*.

КАЛЬВИЦА, ск., Антарктида. 71°47' ю. ш., 11°11' в. д. Открыта и нанесена на карту САЭ в 1961 г. Названа в 1966 г. по фамилии сов. летчика О. А. Кальвица.

КАМЕНЕЦКОГО, г., Антарктида. 71°39' ю. ш., 11°28' в. д. Открыта и нанесена на карту САЭ в 1961 г. Названа в 1966 г. по фамилии сов. географа В. А. Каменецкого.

КАМЕНСКОГО, м., Японское море, зал. Петра Великого, зал. Америка. Обследован и точно нанесен на карту эксп. В. М. Бабкина* в 1860 г. Тогда же назван по фамилии ком. Сибирского флотского эк. кап. 1 р. Александра Петровича Каменского*.

КАМИНСКОГО, м., Карское море, берег Харитона Лаптева. Обследован РПЭ 1900—03 гг. Тогда же назван, видимо, по фамилии видного климатолога Антоны Антоновича Каминского.

КАМИНСКОГО, о-ва, Карское море, берег Харитона Лаптева. Названы, видимо, по фамилии А. А. Каминского.

КАМЧАТКА, п-ов, Тихий океан, с. часть. Назван по р. Камчатка.

КАМЧАТКА, р., Берингово море, Камчатский зал. Названа, по мнению Б. П. Полевого и В. П. Кускова, по прозвищу русского казака-землепроходца Ивана Ивановича Камчатого.

КАПИТАНА ВАРЗУГИНА, б., Карское море, Енисейский зал. Названа в 1906 г. по фамилии кап. дальнего плавания А. Варзугина.

КАРАГЕДОВА, б-ка, Каспийское море, ю.-з. часть. Открыта в 1936 г. эк. г/с «Вега». Тогда же названа по фамилии ком. корабля Арсения Ивановича Карагедова.

КАРАЗИНА, м., Японское море, зал. Петра Великого, о. Русский. Назван в 1862 г. эксп. В. М. Бабкина * по фамилии офицера корв. «Новик» м-на Филадельфа Филадельфовича Каразина *.

КАРАЧАЕВА, о., Карское море, у о. Диксон. Назван в 1962 г. сов. гидрографами по фамилии погибшего при обороне Диксона старшины 2 статьи Александра Михайловича Карагаева *. При наименовании допущена ошибка в фамилии.

КАРБАСНИКОВА, б., Баренцево море, о-ва Новая Земля. Названа в 1933 г. по фамилии доцента Ленинградского ун-та М. Н. Карбасникова, уч. зимовки в Русской Гавани.

КАРБАСНИКОВА, ледн., Баренцево море, о-ва Новая Земля. Назван по фамилии М. Н. Карбасникова.

КАРЕЛНА, б., Антарктида. 66°30' ю. ш., 85°00' в. д. Открыта и нанесена на карту САЭ в 1957 г. Названа по фамилии сов. океанографа Дмитрия Борисовича Карелина.

КАРПИНСКОГО, вулк., Охотское море, Курильские о-ва, о. Парамушир. Назван в 1946 г. в честь крупнейшего ученого, выдающегося общественного деятеля, почетного члена многих иностранных обществ и академий, Президента Академии наук СССР с 1916 по 1936 г. академика Александра Петровича Карпинского.

КАРПИНСКОГО, г., Антарктида. 72°10' ю. ш., 18°25' в. д. Открыта и нанесена на карту САЭ в 1959 г. Названа в честь А. П. Карпинского.

КАРПИНСКОГО, г., Баренцево море, Шпицберген.

79° с. ш., 19°30' в. д. Названа в честь А. П. Карпинского.

КАРПИНСКОГО, зал., Баренцево море, о-ва Новая Земля. Обследован в 1924 г. С. научно-промысловой эксп. ВСНХ под руководством Р. Л. Самойловича *. Тогда же назван в честь А. П. Карпинского.

КАРПИНСКОГО, м., Баренцево море, арх. Земля Франца-Иосифа. Назван в 1953 г. в честь А. П. Карпинского.

КАРПОВА, б-ка, Балтийское море, Финский зал., с. берег, у о. Большой Березовый. Открыта в 1839 г. Тогда же названа по фамилии уч. гидр. работ конд. КФШ Михаила Васильевича Карпова *.

КЕДРОЛИВАНСКОГО, г., Карское море, о-ва Новая Земля. Открыта С. гидр. эксп. в 1921 г. Тогда же названа по фамилии производителя работ геофизической партии Виктора Николаевича Кедроливанского.

КЕЛЛИ, г., Антарктида. 71°58' ю. ш., 14°38' в. д. Открыта и нанесена на карту САЭ в 1961 г. Названа в 1966 г. по фамилии сов. геодезиста Н. Г. Келля.

КЕРБЕРА (Каллэнмал), м., Японское море, п-ов Корея. 37°27' с. ш., 130°52' в. д. Обследован в 1888 г. эк. корв. «Витязь» *. Им же назван по фамилии члена эк. м-на Людвига Бернардовича Кербера *. В настоящее время русское название на карты не наносится.

КЕРНА (Коксанмадн), м., Японское море, п-ов Корея. 40°02' с. ш., 128°14' в. д. Обследован в 1886 г. эк. кл. «Крейсер» *. Им же назван по фамилии героя Севастопольской обороны 1854—55 гг. кап. 2 р. Федора Сергеевича Керна *.

КЕРЦЕЛЛИ, м., Карское море, о-ва Новая Земля. Обследован в 1925 г. С. научно-промысловой эксп. ВСНХ под руководством Р. Л. Самойловича *. Тогда же назван по фамилии ученого-оленивода С. В. Керцелли.

КИБАЛЬЧИЧА, г., Антарктида. 71°56' ю. ш., 14°20' в. д. Открыта и нанесена на карту САЭ в 1961 г. Названа в честь видного русского революционера Николая Ивановича Кибальчича.

КИБЕРА, м., В.-Сибирское море, к в. от Чаунской губы. Описан в 1820—24 гг. эксп. Ф. П. Врангеля *. Тогда же назван по фамилии врача эксп. Августа Федоровича Кибера *.

КИРЕЕВА, м., Карское море, о-ва Новая Земля. Назван в 1936 г. по фамилии замечательного сов. ученого-моряка кап. 1 р. Ивана Алексеевича Киреева*.

КИРОВА, зал., Каспийское море, ю.-з. часть. Назван в 1935—36 гг. в честь выдающегося деятеля Коммунистической партии и Советского государства Сергея Мироновича Кирова (Кострикова).

КИРОВА, ледн., Баренцево море, арх. Земля Франца-Иосифа. Назван в честь С. М. Кирова.

КИРОВА, о., Карское море, о-ва Сергея Кирова. Открыт в 1934 г. эк. л/к «Ермак»*. Тогда же назван в честь С. М. Кирова.

КИРОВСКАЯ, б., Балтийское море, с. побер. Финского залива. Названа в честь С. М. Кирова.

КИСЕЛЕВА, ледн., Антарктида. 65°54' ю. ш., 102°57' в. д. Нанесен на карту САЭ в 1956 г. Назван по фамилии члена эк. пл. «Восток»* матроса 1 статьи Егора Киселева, оставившего дневник о плавании экпн. Беллинсгаузена — Лазарева.

КИСЕЛЕВА, б-ка, Балтийское море, Финский зал., к ю.-з. от о. Сескар. Названа, видимо, по фамилии уч. гидр. работ л-та Платона Михайловича Киселева*.

КЛЕТА, м., Японское море, зал. Петра Великого, б. Золотой Рог. Назван в 1862 г. экпн. В. М. Бабкина*, видимо, по фамилии подполк. КФШ Крестьяна Ивановича Клета.

КЛОКАЧЕВА, м., Карское море, о-ва Новая Земля. Нанесен на карту в 1833 г. П. К. Пахтусовым*. Им же назван по фамилии бывшего архангельского ген.-губернатора в.-адм. Алексея Федотовича Клокачева*.

КЛОКОВА, зал., Карское море, о-ва Новая Земля. Нанесен на карту в 1833 г. П. К. Пахтусовым*. Им же назван по фамилии Клокова — одного из снарядивших его экпн.

КЛОКОВА, м., Карское море, о-ва Новая Земля. Назван по фамилии Клокова.

КЛЫКОВА, б-ка, Японское море, зал. Петра Великого, зал. Посыета. Открыта в 1865 г. подпоруч. КФШ Михаилом Аввакумовичем Клыковым* на шх. «Фарватер». Тогда же названа по фамилии первооткрывателя.

КЛЫКОВА, б-ка, Охотское море, Амурский лим. Обследована в 1870 г. поруч. КФШ М. А. Клыковым*. Названа по фамилии посл.

КЛЫКОВА ЗАПАДНАЯ, б-ка, Японское море, зал. Петра Великого, Амурский зал. Обследована в 1876 г.

шт.-кап. КФШ М. А. Клыковым*. Тогда же названа по фамилии посл.

КЛЫКОВА, г., Японское море, зал. Петра Великого, гор. Владивосток. Названа не позже 1865 г. по фамилии М. А. Клыкова*.

КЛЫКОВА, кам., Японское море, зал. Петра Великого, зал. Америка. Назван по фамилии М. А. Клыкова*.

КЛЫКОВА, камни, Японское море, зал. Петра Великого, зал. Посыета. Обследованы в 1881 г. кап. КФШ М. А. Клыковым*. Тогда же названы по фамилии посл.

КЛЫКОВА, м., Японское море, зал. Петра Великого, зал. Посыета. Назван не позже 1885 г. по фамилии М. А. Клыкова*.

КЛЫКОВА, м., Японское море, зал. Петра Великого, зал. Америка. Обследован в 1860 г. экпн. В. М. Бабкина*. Тогда же назван по фамилии М. А. Клыкова*.

КЛЫКОВА, м., Японское море, зал. Петра Великого, Амурский зал., зал. Угловой. Назван в 1873 г. по фамилии М. А. Клыкова*.

КЛЫКОВА, м., Японское море, зал. Петра Великого, у входа в р. Суйфун. Назван в 1877 г. по фамилии М. А. Клыкова*.

КЛЫКОВА, о., Японское море, зал. Петра Великого, к ю. от о. Русский. Назван не позже 1889 г. по фамилии М. А. Клыкова*.

КЛЫКОВА, м., Японское море, зал. Чихачева. Обследован в 1865 г. прап. КФШ Иваном Аввакумовичем Клыковым*. Тогда же назван по фамилии посл.

КЛЫКОВА, п-ов, Японское море, зал. Чихачева. Назван в 1865 г. эк. тр. «Японец» по фамилии двух братьев, отличившихся своими гидр. посл. в Японском море, Михаила Аввакумовича и Ивана Аввакумовича Клыковых*. На карте залива Чихачева, изданной в 1868 г., назывался «П-ов Клыковых». Два ю. м. этого п-ова тогда же получили названия по именам братьев — м. Ивана и м. Михаила. В настоящее время название п-ова нанесено на карты с искажением.

КЛЮЗ, б-ка, Балтийское море, Финский зал., Копорская губа. Названа, видимо, в честь тральщика «Клюз»*.

КМО, оз., Чукотское море, о. Врангеля. Названо по имени эскимоса-охотника, жившего на о. Врангеля с 1926 г. и умершего там.

КНИПОВИЧ, м., Баренцево море, арх. Земля Франца-Иосифа. Назван в 1953 г. в честь г/с «Книпович», уч. в иссл. арх.

КНИПОВИЧА, б., Карское море, Таймырский зал. Обследована РПЭ 1900—03 гг. Тогда же названа по фамилии руководителя научно-промысловой эксп. Поморского комитета Николая Михайловича Книповича*.

КНИПОВИЧА, г., Антарктида. 68°03' ю. ш., 49°24' в. д. Открыта и нанесена на карту САЭ в 1962 г. Названа по фамилии Н. М. Книповича*.

КНИПОВИЧА, зал., Карское море, о-ва Новая Земля. Описан в 1924 г. С. научно-промысловой эксп. ВСНХ под руководством Р. Л. Самойловича. Тогда же назван по фамилии Н. М. Книповича*.

КОВАЛЕВСКОГО, о., Карское море, арх. Норденшельда. Обследован РПЭ 1900—03 гг. Тогда же назван, видимо, по фамилии выдающегося русского ученого, основоположника эволюционной палеонтологии Владимира Онуфриевича Ковалевского.

КОВАЛЕВСКОЙ, зал., Карское море, С. Земля, о. Комсомолец. Назван по фамилии выдающегося русского математика, первой в мире женщины-профессора и члена-корреспондента Академии наук Софьи Васильевны Ковалевской.

КОЖЕВИНА, м., В.-Сибирское море, Новосибирские о-ва. Открыт в 1809 г. эксп. М. М. Геденштрота*. Назван по фамилии уч. эксп. землемера И. Кожевина.

КОЖЕВНИКОВА, б., море Лаптевых, Хатангский зал. Описан в 1905 г. топограф М. Я. Кожевников. Названа по фамилии иссл.

КОЖЕВНИКОВА, утес, Чукотское море, у м. Отто Шмидта. Назван в 1909—10 гг. по фамилии топографа М. Я. Кожевникова, занимавшегося в эти годы съемкой побереж. от устья р. Козьмы до м. Дежнева.

КОЗЛОВА, горы, Антарктида. 66°38' ю. ш., 51°05' в. д. Нанесены на карту САЭ в 1962 г. Названы по фамилии известного полярного летчика Матвея Ильича Козлова.

КОЗЛОВА, м., Берингово море, Камчатка, Кроноцкий зал. Назван в 1835 г. по фамилии последнего нач. доцманской службы в Охотске Козлова, служившего там до 1833 г.

КОЗЛЯННОВА, о., Карское море, о. Вайгач. Обследован в 1902 г. Гидр. эксп. СЛЮ. Тогда же назван

по фамилии уч. эксп. л-та Леонида Лавровича Козлянинова*.

КОЗЫРЕВСКОГО, зал., Охотское море, Курильские о-ва, о. Шумшу. Назван в 1946 г. по фамилии иссл. Курильских о-вов Ивана Петровича Козыревского*.

КОЗЫРЕВСКОГО, м., Охотское море, Курильские о-ва, о. Парамушир. Назван по фамилии И. П. Козыревского*.

КОЗЫРЕВСКОГО, м., Охотское море, Курильские о-ва, о. Шумшу. Назван по фамилии И. П. Козыревского*.

КОЗЬМИНА, б., Японское море, зал. Петра Великого, зал. Америка. Открыта и нанесена на карту эксп. В. М. Бабкина* в 1860 г. Тогда же названа в честь знаменитого гидрографа, иссл. СЛЮ, Охотского и Балтийского морей подполк. КФШ Прокопия Тарасовича Козьмина*.

КОЗЬМИНА, м., Японское море, зал. Петра Великого, зал. Америка. Описан и нанесен на карту эксп. В. М. Бабкина* в 1860 г. Назван по фамилии П. Т. Козьмина*.

КОЗЬМИНА, м., В.-Сибирское море, к в. от Чаунской губы. Описан и точно нанесен на карту Ф. П. Врангелем* в 1821 г. Им же назван по фамилии уч. эксп. П. Т. Козьмина*.

КОЛОГЕРАСА, б., Японское море, о. Монперон. Названа в 1870—71 гг. по фамилии ком. шх. «Восток»* л-та Леонида Константиновича Кологераса.

КОЛОДКИНА, г., Антарктида. 71°45' ю. ш., 12°36' в. д. Открыта и нанесена на карту САЭ в 1961 г. Названа в 1966 г. по фамилии одного из строителей шл. «Восток» и «Мирный» Колодкина.

КОЛОДКИНА, р., Карское море, о-ва Новая Земля. Нанесена на карту в 1833 г. П. К. Пахтусовым*. Им же названа по фамилии полк. КФШ Алексея Емельяновича Колодкина*.

КОЛОКОЛЬЦЕВА (Комальсандань), м., Японское море, п-ов Корея. 41°46' с. ш., 129°51' в. д. Нанесен на карту в 1854 г. эк. фр. «Паллада». Им же назван по фамилии члена эк. м-на Александра Александровича Колокольцова* (с ошибкой).

КОЛОМЕЙЦЕВА, б., Карское море, берег Харитона Лаптева. Обследована РПЭ 1900—03 гг. Тогда же названа по фамилии уч. эксп. ком. ях. «Заря» л-та Николая Николаевича Коломейцева*.



Колокольцов А. А.

КОЛОМЕЙЦЕВА, г., Карское море, берег Харитона Лаптева. Названа по рядом расположенной б. Коломейцева (по фамилии л-та Н. Н. Коломейцева *).

КОЛОМЕЙЦЕВА, р., Карское море, Таймырский зал. Открыта л-том Н. Н. Коломейцевым * в 1901 г., по фамилии которого и была названа.

КОЛОСОВА, м., Антарктида. 66°28' ю. ш., 50°16' в. д. Открыт и нанесен на карту САЭ в 1958 г. Назван по фамилии сов. полярного штурмана Колосова.

КОЛОСОВСКОГО, г., Антарктида. 71°41' ю. ш., 11°36'

в. д. Открыта и нанесена на карту САЭ в 1961 г. Названа в 1966 г. по фамилии сов. географа Николая Николаевича Колосовского.

КОЛОСОВЫХ, м., Карское море, шхеры Минина. Назван по фамилии семьи потомственных енисейских промышленников Колосовых, поселившихся здесь в 1930 г.

КОЛОСОВЫХ, о., Карское море, шхеры Минина. Назван по фамилии семьи промышленников Колосовых.

КОМАНДОР, м., Берингово море, Командорские о-ва, о. Беринга. Назван в 1741—42 гг. членами эк. пакета «Св. Петр» по званию их ком. В. И. Беринга *.

КОМАНДОРА БЕРИНГА, г., Охотское море, Тауйская губа, о. Спафарьева. Названа в честь В. И. Беринга *.

КОМАНДОРСКИЕ, о-ва, Берингово море, Камчатка. Названы после 1742 г. по званию нач. Второй Камчатской экп. кап.-командора В. И. Беринга *, открывшего эти о-ва.

КОМАРОВА (Йохомёджи), б., Японское море, п-ов Корея. 39°53' с. ш., 127°47' в. д. Обследована в 1893 г. эк. корв. «Витязь» *. Им же названа по фамилии старшего офицера корабля кап. 2 р. Леонида Ивановича Комарова *.

КОМАРОВА, м., Карское море, Енисейский зал. На-

зван в 1964 г. в честь летчика-космонавта дважды Героя Советского Союза полк. Владимира Михайловича Комарова, ком. первого в мире многоместного космического корабля «Восход» и космического корабля «Союз-1».

КОМАС, б-ка, Балтийское море, ю. опушка Або-Аландских шхер, у о. Утё. Названа, видимо, в 1862—63 гг. в честь шх. «Компас» *, принимавшей уч. в усл. этого района.

КОМАС, б-ка, Балтийское море, ю. опушка Або-Аландских шхер. Названа в начале 60-х гг. XIX в. в честь шх. «Компас» *.

КОМАС, б-ка, Балтийское море, Рижский зал. Названа в честь шх. «Компас» *.

КОНДРАТЕНКО, п-ов, Японское море, зал. Петра Великого, о. Русский. Назван не ранее 1904 г. в честь героически погибшего защитника Порт-Артура ген. л-та Романа Исидоровича Кондратенко.

КОНРАДА, м., Баренцево море, арх. Земля Франца-Иосифа. Назван в 1953 г. по фамилии матроса ях. «Св. Анна» А. Э. Конрада, совершившего вместе с В. И. Альбановым * переход по льдам от дрейфующей ях. до арх. Земля Франца-Иосифа.

КОНСТАНТИН, о., Аральское море. Открыт в 1848 г. А. И. Бутаковым *. Им же назван по имени великого князя Константина Николаевича Романова.

КОНСТАНТИНА, б., Берингово море, Алеутские о-ва, о-ва Крысьи. 51°26' с. ш., 179°14' в. д. Названа Д. Ф. Заремба * по имени великого князя Константина Николаевича.

КОНСТАНТИНА (Назен), г., Новогвинейское море, Новая Гвинея. 5°28' ю. ш., 145°38' в. д. Названа Н. П. Миклухо-Маклаем * по имени великого князя Константина Николаевича.

КОНСТАНТИНА, м., Берингово море, Алеутские о-ва, о-ва Крысьи. 51°24' с. ш., 179°21' в. д. Назван по имени великого князя Константина Николаевича.

КОНСТАНТИНА, б., Берингово море, Алеутские о-ва, о-ва Лисьи. Прибл. 53°44' с. ш., 166°25' з. д. Названа в честь шл. «Константин» РАК, разбившегося при входе в эту б.

КОНЮШКОВА, б., Японское море, зал. Петра Великого, зал. Стрелок. Обследована в 1891 г. эк. кл. «Джигит» * и кап. л-ки «Кореец». Тогда же названа по

Фамилии старшего штурмана «Корейца»* поруч. КФШ Ивана Ивановича Коношкова*.

КООПЕРАЦИЯ, зал., Антарктида. 70°12' ю. ш., 161°15' в. д. Открыт и нанесен на карту САЭ в 1958 г. Назван в честь э/с «Кооперация».

КОПОСОВА, м., Антарктида. 70°38' ю. ш., 163°43' в. д. Открыт и нанесен на карту САЭ в 1958 г. Назван по фамилии сов. гидрографа Василия Васильевича Копосова*.



Копосов В. В.

КОПОСОВА, о., Баренцево море, о-ва Новая Земля. Обследован в 1924 г. С. гидр. эксп. Тогда же назван по фамилии В. В. Копосова*.


КОПТЕВА, м., Новогвинейское море, Новая Гвинея. 5°24' ю. ш., 145°46' в. д. Обследован в 1871 г. эк. корв. «Витязь»*. Им же назван по фамилии члена эк. гардемарина Александра Александровича Коптева*. В настоящее время русское название на карты не наносится.

КОРЕЕЦ (Люгяогоувань), б., Желтое море, о-ва Личаншань. 39°10' с. ш., 122°23' в. д. Обследована в 1899—1901 гг. Гидр. эксп. В. океана. Тогда же названа в честь кап. л-ки «Кореец»*, уч. в усл. о-вов.

КОРЕЕЦ, пр., Желтое море, о-ва Личаншань. 39°13' с. ш., 122°45' в. д. Обследован в 1899—1901 гг. Гидр. эксп. В. океана. Тогда же назван в честь кап. л-ки «Кореец»*.

КОРНИЛОВА (Мунамниман), б., Японское море, п-ов Корея. 40°00' с. ш., 128°13' в. д. Обследована в 1886 г. эк. кл. «Крейсер»*. Им же названа по фамилии героя Севастопольской обороны 1854—55 гг. в.-адм. Владимира Алексеевича Корнилова*.

КОРНИЛОВА (Начжинман), б., Японское море, п-ов Корея. 42°11' с. ш., 130°17' в. д. Обследована в 1887 г. эк. кап. л-ки «Сивуч»*. Им же названа по фамилии командующего Тихоокеанской эскадрой к.-адм. Алексея Александровича Корнилова*.



Канонерская лодка «Кореец»

КОРНИЛОВА, м., Охотское море, с. побер., зал. Забияка. Обследован в 1897 г. эк. кр. «Забияка»*. Тогда же назван по фамилии уч. гидр. работ л-та Корнилова.

КОРНИЛОВА-ПАВЛОВА, б-ка, Каспийское море, Бакинский арх. Открыта в 1903 г. ком. п/х «Адмирал Корнилов» кап. КФШ в отставке Павловым. Тогда же названа в честь корабля и его ком.

КОРНИЛЬЕВА, м., Японское море, зал. Петра Великого, зал. Стрелок. Назван в 1892 г. по фамилии старшего штурмана кап. л-ки «Горностай»* л-та Александра Алексеевича Корнильева*.

КОРОБИЦЫНА (Йонгодан), м., Японское море, п-ов Корея. 40°06' с. ш., 128°26' в. д. Обследован в 1886 г. эк. кл. «Крейсер»*. Им же назван по фамилии штурмана корабля подпоруч. КФШ Александра Алексеевича Коробицына*.

КОРОБИЦЫНА, м., Берингово море, Анадырский зал. Обследован в 1886 г. эк. кл. «Крейсер»*. Им же назван по фамилии А. А. Коробицына*.

КОРОВИНА, б., Тихий океан, Аляскинский зал. 55°23' с. ш., 160°10' з. д. Названа по фамилии известного морехода Ивана Коровина, который в 60-х гг. XVIII в. провел три года на Алеутских о-вах.

КОРОВИНА, о., Тихий океан, Аляскинский зал. 55°25' с. ш., 160°10' з. д. Назван во второй половине XVIII в. по фамилии И. Коровина.

КОРОВИНА, пр., Тихий океан, Аляскинский зал. 55°23' с. ш., 160° з. д. Открыт во второй половине XVIII в. Назван по фамилии И. Коровина.

КОРОВИНСКИЙ, зал., Берингово море, Алеутские о-ва, Андреяновские о-ва. 52°15' с. ш., 174°16' з. д. Открыт во второй половине XVIII в. русскими мореходами. Назван по фамилии И. Коровина.

КОРОВИНСКИЙ, вулк., Берингово море, Алеутские о-ва, Андреяновские о-ва. 52°23' с. ш., 174°10' з. д. Назван по фамилии И. Коровина.

КОРОВИНСКИЙ, м., Берингово море, Алеутские о-ва, Андреяновские о-ва. 52°19' с. ш., 174°27' з. д. Назван по фамилии И. Коровина.

КОРОЛЕВА, г., Антарктида. 71°58' ю. ш., 11°28' в. д. Открыта и нанесена на карту САЭ в 1961 г. Названа в 1966 г. по фамилии выдающегося сов. конструктора космических кораблей Сергея Павловича Королева.

КОРОЛЕВА, б-ка, Балтийское море, Рижский зал., к с. от п-ова Кышу, на о. Хума. Открыта и посл. в 1852 г. команд. КФШ Александром Александровичем Королевым*. Тогда же названа по фамилии первооткрывателя.

КОРСАКОВА, м., Баренцево море, о-ва Новая Земля. Обследован в 1833 г. П. К. Пахтусовым*. Им же назван по фамилии посл. Белого моря л-та Николая Федоровича Корсакова*.

КОРСАКОВА, б., Японское море, Татарский пр., о. Сахалин. Названа по фамилии кап. Михаила Семёновича Корсакова, сменившего в 1862 г. Н. Н. Муравьева-Амурского на посту ген.-губернатора В. Сибири.

КОРСАКОВА, м., Японское море, Татарский пр., о. Сахалин. Назван по фамилии М. С. Корсакова.

КОРСАКОВСКИЕ, о-ва, Карское море, Енисейский зал. Названы в 1866 г. И. А. Лопатиным по фамилии М. С. Корсакова.

КОРФА, зал., Берингово море, Камчатка. Назван в 1885 г. Ф. К. Геком* по фамилии первого приамурского ген.-губернатора А. Н. Корфа.

КОСМОНАВТ-2, пр., Карское море, Енисейский зал. Назван в 1961 г. в честь летчика-космонавта Героя Советского Союза полк. Германа Степановича Титова, ком. космического корабля «Восход-2».

КОСТЕРИНА, о., Карское море, шхеры Мишина. Назван в 30-х гг. сов. посл. по фамилии гидрографа Анатолия Васильевича Костерина.

КОСТРОМА, коса, Берингово море, Камчатка, Карагинский зал. Названа в честь погибшего здесь в 1913 г. п/х добровольного флота «Кострома».

КОСТРОМА, м., Японское море, о. Сахалин, пр. Лаперуза. Назван после 1887 г. в честь п/х добровольного флота «Кострома», разбившегося у этого м.

КОСТЫРЕВА (Кымсандан), м., Японское море, п-ов Корея. 40°01' с. ш., 128°13' в. д. Обследован в 1886 г. эк. кл. «Крейсер»*. Им же назван по фамилии одного из уч. Севастопольской обороны 1854—55 гг. л-та Павла Михайловича Костырева* (Костерева).

КОТЛОВА, ск., Баренцево море, о-ва Новая Земля. Названа в 1935 г. по фамилии промышленника Котлова, который организовал становище вблизи этого места.

КОТОВСКОГО, о., Карское море, арх. Норденшельда. Обследован в 1937 г. М. Г. Цыганюком*. Им же назван в честь легендарного героя Гражданской войны Григория Ивановича Котовского.

КОЦЕБУ (Аратика), ат., Тихий океан, о-ва Россия. 15°30' ю. ш., 145°30' з. д. Нанесен на карту О. Е. Коцебу* в 1816 г. Назван эксп. Беллинсгаузена-Лазарева по фамилии нач. первой русской научной эксп. л-та Отто Евстафьевича Коцебу*.

КОЦЕБУ, зал., Чукотское море, к в. от Берингова пр. 66°20' с. ш., 165°00' з. д. Открыт в 1816 г. О. Е. Коцебу*. Тогда же назван по фамилии первооткрывателя.

КОШЕЛЕВА (Марага), м., Новогвинейское море, Новая Гвинея. 5°22' ю. ш., 145°47' в. д. Открыт и нанесен на карту эк. корв. «Витязь»* в 1871 г. Им же назван по фамилии штурмана судна подпоруч. КФШ Павла Андреевича Кошелева*.

КОШЕЛЕВА, м., Японское море, зал. Петра Великого, о. Аскольд. Обследован в 1873 г. П. А. Кошелевым*. Тогда же назван по фамилии посл.

КОНИГА, б., Берингово море, Алеутские о-ва, о-ва Лисья. 53°29' с. ш., 167°11' з. д. Названа, видимо, по фамилии Ефима Конингина, зимовавшего здесь в 1763 г.

КОШИГА, м., Берингово море, Алеутские о-ва, о-ва Лисьи. 53°31' с. ш., 167°41' з. д. Назван, видимо, по фамилии Е. Кошигина.

КРАББЕ, г., Японское море, зал. Петра Великого, зал. Посыета, п-ов Краббе. Названа в 1865 г. по п-ову Краббе, на котором она расположена (по фамилии в.-адм. Николая Карловича Краббе *).

КРАББЕ, п-ов, Японское море, зал. Петра Великого, зал. Посыета. Назван в 1863 г. эксл. В. М. Бабкина * по фамилии Н. К. Краббе *.

КРАВКОВА, о., Карское море, берег Харитона Лаптева. Назван в 1934 г. по фамилии астронома-геодезиста Сергея Николаевича Кравкова, обследовавшего этот о.

КРАСПИ, м., Баренцево море, арх. Земля Франца-Иосифа. Назван эксл. ин-та геологии Арктики в честь л/к «Краспи», уч. в эксл.

КРАСИНА, горы, Антарктида. 68°22' ю. ш., 50°06' в. д. Нанесены на карту САЭ в 1962 г. Названы в честь л/к «Краспи».

КРАСИНА, зал., Чукотское море, о. Врангеля. Назван Г. А. Ушаковым * в честь л/к «Краспи», уч. в иссл. о. Врангеля и Чукотского моря.

КРАСПИНСКОГО, м., Антарктида. 69°50' ю. ш., 8°30' в. д. Открыт и нанесен на карту САЭ в 1962 г. Назван по фамилии сов. иссл. Арктики Григория Давыдовича Красинского.

КРАСНОВА, ск., Антарктида. 71°48' ю. ш., 10°20' в. д. Открыта и нанесена на карту САЭ в 1961 г. Названа в 1966 г. по фамилии известного русского географа Андрея Николаевича Краснова.

КРАСОВСКОГО, м., Баренцево море, арх. Земля Франца-Иосифа. Назван в 1953 г. по фамилии выдающегося сов. геодезиста Феодосия Николаевича Красовского.

КРАСОВСКОГО, хр., Антарктида. 71°30' ю. ш., 12°28' в. д. Открыт и нанесен на карту САЭ в 1961 г. Назван по фамилии Ф. Н. Красовского.

КРАФТА, б-ка, Новогвинейское море, Новая Гвинея. 5°06' ю. ш., 145°50' в. д. Открыта и нанесена на карту эк. корв. «Скобелев» в 1883 г. Им же названа по фамилии штурмана корабля м-на Евгения Карловича Крафта *. В настоящее время русское название на карты не наносится.

КРАФТА (Тауш), о., Новогвинейское море, Новая

Гвинея. 5°07' ю. ш., 145°50' в. д. Открыт и нанесен на карту эк. корв. «Скобелев» в 1883 г. Им же назван по фамилии Е. К. Крафта *. В настоящее время русское название на карты не наносится.

КРАШЕНИННИКОВА, б., Берингово море, Камчатка, Авачинская губа. Современное название дано в 1954 г. по фамилии первого иссл. Камчатки, крупнейшего русского ученого XVIII в., одного из первых русских академиков Степана Петровича Крашенинникова.

КРАШЕНИННИКОВА, б., Охотское море, Курильские о-ва, о. Парамушир. Названа сов. иссл. по фамилии С. П. Крашенинникова.

КРАШЕНИННИКОВА, г., Берингово море, Камчатка, Кроноцкий зал. Названа в 1909 г. П. Ю. Шмидтом по фамилии С. П. Крашенинникова.

КРАШЕНИННИКОВА, г., Антарктида. 71°41' ю. ш., 12°38' в. д. Открыта и нанесена на карту САЭ в 1961 г. Названа в 1966 г. по фамилии С. П. Крашенинникова.

КРАШЕНИННИКОВА, м., Карское море, о-ва Новая Земля. Открыт в 1835 г. А. К. Циволько *. Назван по фамилии С. П. Крашенинникова.

КРАШЕНИННИКОВА, м., Берингово море, Камчатка, о. Карагинский. Описан в 1828 г. Ф. П. Литке *. Им же назван по фамилии С. П. Крашенинникова.

КРАШЕНИННИКОВА, о., Берингово море, Камчатка, Авачинская губа. Назван в 1831 г. П. И. Ильным по фамилии С. П. Крашенинникова.

КРАШЕНИННИКОВА, п-ов, Берингово море, Камчатка, Авачинская губа. Современное название дано в 1954 г. по фамилии С. П. Крашенинникова.

КРАШЕНИННИКОВА, п-ов, Карское море, о-ва Новая Земля. Открыт в 1835 г. А. К. Циволько *. Назван по фамилии С. П. Крашенинникова.

КРАШЕНИННИКОВА, р., Охотское море, Курильские о-ва, о. Парамушир. Названа сов. иссл. по фамилии С. П. Крашенинникова.

КРЕЙСЕР, б-ка, Японское море, зал. Петра Великого, зал. Америка. Открыта в 1890 г. эк. кл. «Крейсер» *. Им же названа в честь своего корабля.

КРЕЙСЕР (Чончодо), о., Японское море, п-ов Корея. 40°11' с. ш., 128°39' в. д. Обследован в 1886 г. эк. кл. «Крейсер» *. Им же назван в честь своего корабля.

КРЕЙСЕРОК, б., Японское море, зал. Петра Великого, зал. Посыета. Названа не ранее 1889 г. в честь погибшей в Японском море шх. «Крейсерок» *.

КРЕЙСЕРОК, м., Японское море, зал. Петра Великого, зал. Посыета. Назван в честь шх. «Крейсерок»*.

КРЕНИЦЫНА, г., Охотское море, Курильские о-ва, о. Онекотан. Названа по фамилии исслед. Алеутских о-вов кап. 2 р. Петра Кузьмича Креницына*.

КРЕНИЦЫНА, м., Берингово море, Бристольский зал. 55°04' с. ш., 163°25' з. д. Открыт в 1768 г. П. К. Креницыным* и М. Д. Левашовым*. Назван в 1828 г. М. Н. Станюковичем* по фамилии П. К. Креницына.

КРЕНИЦЫНА, м., Охотское море, Курильские о-ва, о. Онекотан. Назван по фамилии П. К. Креницына*.

КРЕНИЦЫНА, о-ва, Берингово море, Алеутские о-ва, о-ва Лисьи. 54°10' с. ш., 165°30' з. д. Открыты в 1769 г. П. К. Креницыным и М. Д. Левашовым*. Названы в 1828 г. М. Н. Станюковичем* по фамилии П. К. Креницына*.

КРЕНИЦЫНА, пр., Охотское море, Курильские о-ва, между о. Онекотан и о. Харимкотан. Открыт в 1805 г. И. Ф. Крузенштерном*. Им же назван по фамилии П. К. Креницына*.

КРЕЧАТНИК, м., Карское море, о. Диксон. Назван в 20-х гг. по фамилии работника диксонской радиостанции И. Кречатникова.

КРЕЧАТНИК, п-ов, Карское море, о. Диксон. Назван по фамилии И. Кречатникова.

КРИВОШЕЙНА, зал., Баренцево море, о-ва Новая Земля. Обследован в 1910 г. В. А. Русановым*. Им же назван по фамилии главного управляющего землеустройством и земледелием Александра Васильевича Кривошейна.

КРИЧАКА, б., Антарктида. 68°28' ю. ш., 151°16' в. д. Открыта и нанесена на карту САЭ в 1958 г. Названа по фамилии погибшего в Антарктиде сов. метеоролога Оскара Григорьевича Кричака*.

КРИШТОФОВИЧА, хр., Охотское море, Курильские о-ва, о. Уруп. Назван в 1946 г. по фамилии сов. исслед. Дальнего Востока и Сахалина Африкана Николаевича Криштофовича.

КРОПОТКИНА, г., Баренцево море, Шпицберген. 78° с. ш., 18° в. д. Названа в честь крупнейшего русского географа и геоморфолога, исслед. Сибири и Приамурья Петра Алексеевича Кропоткина.

КРОПОТКИНА, г., Антарктида. 71°51' ю. ш., 6°35'

в. д. Открыта и нанесена на карту САЭ в 1961 г. Названа по фамилии П. А. Кропоткина.

КРОПОТКИНА, купол, Баренцево море, арх. Земля Франца-Иосифа. Назван эксп. ин-та геологии Арктики по фамилии П. А. Кропоткина.

КРОПОТКИНА, ледн., Карское море, о-ва Новая Земля. Назван по фамилии П. А. Кропоткина.

КРОПОТКИНА, ледн., Карское море, С. Земля. Назван по фамилии П. А. Кропоткина.

КРОВОА, б., Карское море, о-ва Новая Земля. Названа по фамилии ком. судна «Енисей» л-та Василия Андреевича Кротова*. Впервые имя Кротова П. К. Пахтусов* присвоил р., которая впадает в б. Кротова. Впоследствии название р. перешло и на б.

КРОВОА, о., Японское море, зал. Петра Великого, к ю. от о. Русский. Обследован в 1862—63 гг. эксп. В. М. Бабкина*. Тогда же назван по фамилии В. А. Кротова*.

КРОВОА, пр., Баренцево море, о-ва Новая Земля. Назван по фамилии В. А. Кротова*.

КРОУНА (Талманган), м., Японское море, п-ов Корея. 36°06' с. ш., 129°26' в. д. Нанесен на карту в 1854 г. эк. фр. «Паллада»*. Им же назван по фамилии уч. плавания на корв. «Оливуца»* л-та Александра Егоровича Кроуна*. В настоящее время русское название на карты не наносится.

КРОУНА, м., Берингово море, б. Провидения. Назван не позже 1881 г. по фамилии А. Е. Кроуна*.

КРУБЕРА, ск., Антарктида. 71°45' ю. ш., 11°07' в. д. Открыта и нанесена на карту САЭ в 1961 г. Названа в 1966 г. по фамилии сов. географа Александра Александровича Крубера.

КРУГЛОВСКОГО, м., Баренцево море, о-ва Новая Земля. Назван в 1910 г. В. А. Русановым* по фамилии уч. своей эксп. горного инж. М. М. Кругловского.

КРУЗА, о., Тихий океан, Аляскинский зал. 57°40' с. ш., 135°45' з. д. Открыт в 1805 г. Д. Калининым. Назван Ю. Ф. Лисяным* по фамилии русского адм. Круза.

КРУЗЕНШТЕРНА (Аилук), ат., Тихий океан, Маршалловы о-ва. 10°20' с. ш., 170°00' в. д. Открыт в 1817 г. О. Е. Коцебу* на бр. «Рюрик». Им же назван по фамилии Ивана Федоровича Крузенштерна*.

КРУЗЕНШТЕРНА, б., Берингово море, Анадырский зал. Названа по фамилии И. Ф. Крузенштерна*.



Крузенштерн П. Ф.

КРУЗЕНШТЕРНА, г., Баренцево море, о-ва Новая Земля. Названа Ф. П. Литке * по фамилии П. Ф. Крузенштерна *.

КРУЗЕНШТЕРНА, г., Антарктида. $71^{\circ}54'$ ю. ш., $9^{\circ}45'$ в. д. Открыта и нанесена на карту САЭ в 1961 г. Названа в 1966 г. по фамилии П. Ф. Крузенштерна *.

КРУЗЕНШТЕРНА, г., Охотское море, о. Сахалин, у пр. Лаперуза. Названа по фамилии П. Ф. Крузенштерна *.

КРУЗЕНШТЕРНА, г., Охотское море, Курильские о-ва, о. Парамушир. Назван по фамилии П. Ф. Крузенштерна *.

КРУЗЕНШТЕРНА, м., Чукотское море, п-ов, Аляска. $67^{\circ}05'$ с. ш., $163^{\circ}45'$ з. д. Открыт в 1816 г. О. Е. Коцебу *. Им же назван по фамилии П. Ф. Крузенштерна *.

КРУЗЕНШТЕРНА, м., СЛО, побер. С. Америки. $68^{\circ}20'$ с. ш., $114^{\circ}00'$ з. д. Назван по фамилии П. Ф. Крузенштерна *.

КРУЗЕНШТЕРНА (Малый Диомид), о., Берингов пр., о-ва Гвоздева (Диомиды). Назван в 1826 г. по фамилии П. Ф. Крузенштерна *.

КРУЗЕНШТЕРНА (В. проход Корейского пр.), пр., Японское море. Назван по фамилии П. Ф. Крузенштерна *, прошедшего этим проливом в 1805 г.

КРУЗЕНШТЕРНА, пр., Охотское море, Курильские о-ва, между о. Райкоке и о. Шаншкотан. Назван по фамилии П. Ф. Крузенштерна *, открывшего в 1805 г. этот пр.

КРУЗЕНШТЕРНА, риф, Тихий океан, к ю. от ат. Мидуэй. $22^{\circ}20'$ с. ш., $175^{\circ}50'$ з. д. Открыт в 1805 г. Ю. Ф. Лисянским *. Им же назван по фамилии П. Ф. Крузенштерна *.

КРУЗЕНШТЕРНА, губа, Карское море, ю.-з. часть. Названа, видимо, по фамилии л-та Павла Павловича Крузенштерна *.

КРУПСКОЙ, м., Карское море, С. Земля. Назван в 1931 г. эксп. под руководством Г. А. Ушакова * в

честь выдающегося деятеля КПСС, крупного общественного деятеля, ближайшего друга и соратника великого В. И. Ленина Надежды Константиновны Крупской.

КРУПСКОЙ, о., Карское море, С. Земля. Назван в честь Н. К. Крупской.

КРУТОВА, м., Карское море, Енисейский зал. Назван в 1964 г. по фамилии гидрографа Г. С. Крутова, заведовавшего в 1958—64 гг. навигационным ограждением в Енисейском зал.

КРЫЛОВА, г., Антарктида. 72° ю. ш., $5^{\circ}56'$ в. д. Открыта и нанесена на карту САЭ в 1961 г. Названа в честь великого русского писателя-баснописца Ивана Андреевича Крылова.

КРЫЛОВА, п-ов, Антарктида. 69° ю. ш., $156^{\circ}40'$ в. д. Открыт и нанесен на карту САЭ в 1958 г. Назван в честь выдающегося сов. ученого-математика, механика и кораблестроителя академика Алексея Николаевича Крылова.

КРЮДНЕР (Пичжанал), м., Японское море, п-ов Корея. $36^{\circ}41'$ с. ш., $129^{\circ}28'$ в. д. Нанесен на карту в 1854 г. эк. фр. «Паллада». Тогда же назван по фамилии члена эк. л-та Николая Криднера (Крюднера).

КУДРИНА, м., Японское море, материк, побер. Нанесен на карту в 1860 г. эксп. В. М. Бабкина *. Тогда же назван по фамилии уч. эксп. топографа Кудрина.

КУЗНЕЦОВА, б-ка, Балтийское море, Рижский зал. к с. от п-ова Рыпу о. Хиума. Открыта и исслед. в 1852 г. прап. КФШ Василием Макаровичем Кузнецовым *. Тогда же названа по фамилии первооткрывателя.

КУЗНЕЦОВА, б-ка, Балтийское море, Финский зал., с. часть к с. от б-ки Кальбодарунд. Обследована в 1847—52 гг. Тогда же названа по фамилии В. М. Кузнецова *.

КУЗНЕЦОВА, б-ка, Балтийское море, Финский зал., с. часть к ю. от ск. Саидкаллап. Открыта, видимо, в 1847—48 гг. Тогда же названа по фамилии В. М. Кузнецова *.

КУЗНЕЦОВА, б-ка, Балтийское море, Финский зал., с. часть к ю. от о. Стур-Чельхеллен. Обследована в 1848—52 гг. Тогда же названа по фамилии В. М. Кузнецова *.

КУЗНЕЦОВА, м., Берингово море, Анадырский зал., б. Providenia. Назван не позже 1881 г. по фамилии к.-адм. Дмитрия Ивановича Кузнецова*.

КУЗНЕЦОВА, м., Японское море, о. Сахалин. Назван в 1946 г. по фамилии Д. И. Кузнецова*.

КУЗНЕЦОВА, м., Японское море, зал. Петра Великого, Амурский зал. Назван не позже 1873 г., видимо, по фамилии Д. И. Кузнецова*.

КУЗНЕЦОВА, о., Карское море, у о. Диксон. Назван в 1962 г. по фамилии комсорта л/п «Сибиряков» Кузнецова, погибшего в немецком плену.

КУЗНЕЦОВСКИЙ, м., Карское море, Енисейский зал. Назван в 1912 г. по фамилии ученого-ихтолога И. Д. Кузнецова, вице-президента Российского общества рыбоводства и рыболовства.

КУЗЬМИНА, б-ка, Японское море, зал. Владимира. Названа в 1860 г. эксп. В. М. Бабкина* по рядом расположенному м. Кузьмина (по фамилии прап. КФШ Алексея Степановича Кузьмина).

КУЗЬМИНА, м., Японское море, зал. Владимира. Открыт в 1857 г. эк. пароходо-корв. «Америка»*. Тогда же назван по фамилии штурмана корабля прап. КФШ А. С. Кузьмина.

КУИНДЖИ, м., Карское море, о-ва Новая Земля. Обследован в 1900—01 гг. эксп. художника А. А. Борисова. Видимо, им же назван по фамилии своего учителя художника А. И. Куинджи.

КУЙБЫШЕВА, м., Карское море, С. Земля. Открыт и нанесен на карту в 1931 г. Г. А. Ушаковым* и Н. Н. Урванцевым*. Тогда же назван в честь выдающегося деятеля КПСС и Советского государства Валерияна Владимировича Куйбышева.

КУЙБЫШЕВА, м., Карское море, п-ов Таймыр. Назван в честь В. В. Куйбышева.

КУЙБЫШЕВСКИЙ, м., Охотское море, Курильские о-ва, о. Итуруп. Назван в 1946 г. в честь В. В. Куйбышева.

КУМАНИ, б-ка, Каспийское море, Бакинский арх. Была нанесена на карту в 1824 г. В 1861 г. во время извержения вулкана на ее месте образовался о., который был открыт эк. шх. «Туркмен». Тогда же назван по фамилии ком. шх. л-та Феодосия Николаевича Кумани*. В последующие годы о. был размыт и превратился в б-ку.

КУПЕРА, м., Японское море, зал. Петра Великого,

Амурский зал. Назван по фамилии владивостокского купца Купера, имевшего в районе м. земельные участки.

КУПРИЯНОВА, гав., Тихий океан, Аляскинский зал. 55°46' с. ш., 159°15' з. д. Описана в 30-х гг. XIX в. мореходами РАК. Тогда же названа по фамилии кап. 1 р. Ивана Антоновича Куприянова*.

КУПРИЯНОВА, ледн., Антарктида. 66°36' ю. ш., 93°20' в. д. Открыт и нанесен на карту САЭ в 1956 г. Назван по фамилии уч. открытия Антарктиды И. А. Куприянова*.

КУПРИЯНОВА, м., Антарктика, о. Ю. Георгия. 54°45' ю. ш., 36°18' з. д. Открыт в 1849 г. эксп. Беллинсгаузена — Лазарева. Тогда же назван по фамилии И. А. Куприянова*.

КУПРИЯНОВА, м., Тихий океан, Аляскинский зал. 55°34' с. ш., 159°35' з. д. Описан в 30-х гг. XIX в. мореходами РАК. Тогда же назван по фамилии И. А. Куприянова*.

КУПРИЯНОВА (Кодо), о., Японское море, п-ов Корея. 39°16' с. ш., 127°38' в. д. Нанесен на карту в 1854 г. эк. фр. «Паллада»*. Им же назван по фамилии уч. плавания на фр. «Крейсер» 1822—25 гг. И. А. Куприянова*.

КУПРИЯНОВА, о-ва, Антарктика, о. Ю. Георгия. 54°45' ю. ш., 36°19' з. д. Названы по фамилии И. А. Куприянова*.

КУПРИЯНОВА, п-ов, Тихий океан, Аляскинский зал. 55°44' с. ш., 159°36' з. д. Описан в 30-х гг. XIX в. мореходами РАК. Назван по фамилии И. А. Куприянова*.

КУПРИЯНОВА, пр., Тихий океан, Аляскинский зал. 58°00' с. ш., 153°10' з. д. Описан в 30-х гг. XIX в. мореходами РАК. Назван по фамилии И. А. Куприянова*.

КУПРИЯНОВА, м., Японское море, зал. Петра Великого, Амурский зал. Назван в 1863 г. эксп. В. М. Бабкина* по фамилии офицера корв. «Калевала»* прап. КФШ Аркадия Еремеевича Куприянова*.

КУРБАТОВА, м., Охотское море, Курильские о-ва, о. Шумшу. Назван в 1946 г. по фамилии офицера Красной Армии Курбатова, уч. первых десантов и боев по освобождению Курильских о-вов во время ВОВ.

КУРБАТОВСКАЯ, отмель, Охотское море, Куриль-

ские о-ва, у о. Шумшу. Названа по м. Курбатова, около которого она находится (по фамилии сов. офицера Курбатова).

КУРИКША, б., Японское море, зал. Сов. Гавань. Названа по фамилии ком. партизанского отряда Павла Иосифовича Курикши, сражавшегося в окрестностях Сов. Гавани с белогвардейцами и японскими интервентами.

КУРОЧКИНА, м., Карское море, о-ва Новая Земля. Нанесен на карту в 1833 г. П. К. Пахтусовым *. Им же назван по фамилии ген. м-ра РККИ Андрея Михайловича Курочкина *.

КУРЧАТОВА, г., Антарктида. 71°39' ю. ш., 11°11' в. д. Открыта и нанесена на карту САЭ в 1961 г. Названа в честь выдающегося сов. ученого академика Игоря Васильевича Курчатова.

КУСОВА, м., Охотское море, Шантарские о-ва. Назван по фамилии одного из директоров РАК Николая Ивановича Кусова.

КУСОВА, о., Охотское море, Шантарские о-ва. Открыл в 1830 г. П. Т. Козьмин *. Он же назвал по фамилии Н. И. Кусова.

КУТУЗОВА (Макемо), ат., Тихий океан, о-ва Россиян. 16°37' ю. ш., 143°35' в. д. Открыт в 1820 г. эксп. Беллинсгаузена — Лазарева. Тогда же назван в честь великого русского полководца, героя Отечественной войны 1812 г., ген.-фельдмаршала Михаила Илларионовича Голенищева-Кутузова.

КУТУЗОВА (Утирик), ат., Тихий океан, Маршалловы о-ва. 11°20' с. ш., 169°59' в. д. Открыт в 1816 г. О. Е. Коцебу *. Им же назван в честь М. И. Голенищева-Кутузова.

КУТУЗОВА (Сегана), б., Японское море, о. Хоккайдо. 42°28' с. ш., 139°50' в. д. Названа в 1805 г. П. Ф. Крузенштерном * в честь М. И. Голенищева-Кутузова. В настоящее время русское название на карты не наносится.

КУТУЗОВА (Моцута), м., Японское море, о. Хоккайдо. 42°37' с. ш., 139°43' в. д. Назван в 1805 г. П. Ф. Крузенштерном * в честь М. И. Голенищева-Кутузова.

КУТУЗОВА, м., Берингово море, Бристольский зал. 56°15' с. ш., 160°20' з. д. Открыт в 1828 г. М. Н. Станюковичем *. Им же назван в честь М. И. Голенищева-Кутузова.

КУТУЗОВА, м., Карское море, о-ва Новая Земля. Нанесен на карту в 1833 г. П. К. Пахтусовым *. Им же назван по фамилии видного геодезиста и картографа Логина Ивановича Голенищева-Кутузова *.

КУЧИНА, леди., Антарктида. 66°30' ю. ш., 114°35' в. д. Открыт и нанесен на карту САЭ в 1958 г. Назван в честь русского моряка-помора, уч. эксп. Р. Амундсена к ю. полюсу Александра Степановича Кучина *.

КУЧИНА, м., Карское море, о-ва Новая Земля. Открыт и нанесен на карту С. научно-промысловой эксп. ВСНХ под руководством Р. Л. Самойловича *. Назван тогда же по фамилии А. С. Кучина *.

КУЧИНА, о., Карское море, шхеры Минина. Назван по фамилии А. С. Кучина *.

КУЧИНА, о-ва, Баренцево море, арх. Земля Франца-Иосифа, пр. Родса. Названы в 1953 г. по фамилии А. С. Кучина *.

КУЧИНА, пик, Антарктида. 71°49' ю. ш., 8°53' в. д. Нанесен на карту САЭ в 1961 г. Назван по фамилии А. С. Кучина *.

КУЧМАНА, м., Японское море, п-ов Корея. 35°30' с. ш., 129°23' в. д. Впервые обследован и нанесен на карту шкипером Ф. К. Геком * в 1891 г. Им же назван в память о матросе китобойного п/х «Геннадий Невельской» Кучмана (Кутсмана), погибшем вместе с судном в январе 1891 г. В настоящее время русское название на карты не наносится.

КУШАКОВА, м., Баренцево море, о-ва Новая Земля. Обследован в 1913 г. Г. Я. Седовым *. Им же назван по фамилии врача эксп. Павла Григорьевича Кушакова.

ЛАВРОВА, б., Антарктида. 66°30' ю. ш., 126°57' в. д. Открыта и нанесена на карту САЭ в 1958 г. Названа по фамилии видного сов. гидрографа инж. к.-адм. Алексея Модестовича Лаврова *.

ЛАВРОВА, м., море Лаптевых, С. Земля. Назван по фамилии А. М. Лаврова *.



Лавров А. М.

ЛАВРОВА, о., море Лантевых, С. Земля. Назван по фамилии А. М. Лаврова *.

ЛАВРОВА, пр., Баренцево море, арх. Земля Франца-Иосифа. Назван в 1953 г. по фамилии А. М. Лаврова *.

ЛАВРОВА, б., Берингово море, п-ов Камчатка, п-ов Говена. Обследована в 1885 г. Ф. К. Гекком. Им же названа по фамилии кап. 2 р. Василия Михайловича Лаврова *.

ЛАВРОВА, м., Японское море, материк, побер., зал. Ольги. Обследован в 1879 г. М. А. Клыковым *. Им же назван по фамилии В. М. Лаврова *.

ЛАВРОВА, о., Японское море, зал. Петра Великого, к ю. от о. Русский. Назван не ранее 1874 г. по фамилии В. М. Лаврова *.

ЛАВРОВА, м., Баренцево море, о-ва Новая Земля. Нанесен на карту в 1821 г. Ф. П. Литке *. Им же назван по фамилии члена эк. бр. «Новая Земля» л-та Михаила Андреевича Лаврова *.

ЛАГОДА, м., Японское море, п-ов Корея. 35°31' с. ш., 129°24' в. д. Обследован в 1893 г. эк. кан. л-ки «Бобр» *. Им же назван по фамилии ревизора корабля м-на Петра Андреевича Лагоды *. В настоящее время русское название на карты не наносится.

ЛАЗАРЕВ, научная станция, Антарктида. 69°59' ю. ш., 12°55' в. д. Открыта САЭ в 1961 г. Названа в честь первооткрывателя Антарктиды Михаила Петровича Лазарева *.

ЛАЗАРЕВА (Матахива), ат., Тихий океан, о-ва Россиян. 14°56' ю. ш., 148°38' з. д. Открыт в 1820 г. М. П. Лазарев * на шл. «Мирный» *. Назван Ф. Ф. Беллинсгаузеном * в честь первооткрывателя.

ЛАЗАРЕВА, берег, Антарктида, о. Петра I. 68°48' ю. ш., 90°40' з. д. Назван в 1929 г. норвежской эксп. на судне «Норвегия» в честь М. П. Лазарева *.

ЛАЗАРЕВА (Самсанбон), г., Японское море, п-ов Корея. 39°19' с. ш., 127°33' в. д. Названа не позже 1912 г. по б. Порт-Лазарев на побер. которой она находится (по фамилии М. П. Лазарева *). В настоящее время русское название на карты не наносится.

ЛАЗАРЕВА, горы, Антарктида. 69°23' ю. ш., 157°10' в. д. Нанесены на карту САЭ в 1958 г. Названы в честь М. П. Лазарева *.

ЛАЗАРЕВА, желоб, Антарктида. 66° ю. ш., 130° в. д.

Нанесен на карту САЭ в 1958 г. Назван в честь М. П. Лазарева *.

ЛАЗАРЕВА, зал., Антарктида. 69°20' ю. ш., 72° з. д. Назван по фамилии М. П. Лазарева *.

ЛАЗАРЕВА, море, Антарктида. 68° ю. ш., 7° в. д. Обследовано САЭ и названо в 1964 г. в честь М. П. Лазарева *.

ЛАЗАРЕВА, м., Охотское море, Амурский лим., у пр. Невельского. Нанесен на карту в 1849 г. эк. тр. «Байкал» *. Тогда же назван в честь М. П. Лазарева *.

ЛАЗАРЕВА, м., Тихий океан, Алеутские о-ва, о. Унимак. 54°37' с. ш., 163°35' з. д. Назван в честь М. П. Лазарева *.

ЛАЗАРЕВА, о., Араальское море. Открыт в 1849 г. А. И. Бутаковым *. Им же назван в честь М. П. Лазарева *.

ЛАЗАРЕВА, пик, Тихий океан, Алеутские о-ва, о. Унимак. 54°39' с. ш., 163°32' з. д. Назван в честь М. П. Лазарева *.

ЛАЗАРЕВА, риф, Тихий океан, Алеутские о-ва, о. Унимак. 54°37' с. ш., 163°35' з. д. Назван в честь М. П. Лазарева *.

ЛАЗАРЕВА, шельфовый ледн., Антарктида. 69°45' ю. ш., 14°30' в. д. Открыт и нанесен на карту САЭ в 1959 г. Назван в честь М. П. Лазарева *.

ЛАКСМАНА (Поцук), б., Охотское море, о. Хоккайдо. 43°25' с. ш., 145°30' в. д. Названа немецким исслед. Японин Ф. Зибольдом по фамилии русского армейского поруч. Адама Кирилловича Лаксмана *, который первым из европейцев посетил эту б. В настоящее время русское название на карты не наносится.

ЛАКТИОНОВА, ледн., Антарктида. 72°00' ю. ш., 9°35' в. д. Открыт и нанесен на карту САЭ в 1961 г. Назван в 1966 г. по фамилии сов. полярного исслед. Александра Федоровича Лактионова.

ЛАМЫКИНА, купол, Антарктида. 67°30' ю. ш., 46°45' в. д. Нанесен на карту САЭ в 1957 г. Назван по фамилии сов. гидрографа кап. 1 р. Сергея Максимо-вича Ламыкина *.

ЛАНТЕВА, м., В.-Сибирское море, устье р. Колыма. Назван по фамилии Д. Я. Лантева *, описавшего этот м. в 1740—41 гг.

ЛАНТЕВЫХ, море. Названо в честь двух уч. Великой С. эксп. двоюродных братьев Д. Я. Лантева * и Х. П. Лантева *.

ЛАРИНА, м., Баренцево море, Мотовский зал. Обследован в 1894 г. эк. кр. «Вестник»*. Им же назван по фамилии ком. корабля кап. 2 р. Валериана Павловича Ларина.

ЛАРИОНОВА, м., Японское море, зал. Петра Великого, пр. Босфор-Восточный. Обследован в 1862 г. эксп. В. М. Бабкина*. Тогда же назван по фамилии иссл. Балтийского моря шт.-кап. КФШ Сергея Ивановича Ларионова*.

ЛАРИОНОВА, п-ов, Японское море, зал. Петра Великого, пр. Босфор-Восточный. Назван по м. Ларионова, которым оканчивается этот п-ов (по фамилии С. И. Ларионова*).

ЛАРИОНОВСКАЯ, г., Японское море, зал. Петра Великого, п-ов Ларионова. Названа по м. Ларионова, у которого она расположена (по фамилии С. И. Ларионова*).

ЛАССИНИУСА, м., море Лаптевых, Таймырское побережье. Назван в 1918—19 гг. Р. Амундсеном по фамилии уч. Великой С. эксп. л-та Петра Лассиниуса* (Питера Лассениуса, Ласиниуса).

ЛАССИНИУСА, п-ов, море Лаптевых, Таймырское побережье. Назван по фамилии П. Лассиниуса*.

ЛАХТИНА, лаг., Берингово море, Анадырский зал. Названа не раньше 1886 г. по впадающей в нее р. Лахтина (по фамилии м-на Владимира Георгиевича Лахтина*).

ЛАХТИНА (Нандо), о., Японское море, п-ов Корея. 40°49' с. ш., 128°46' в. д. Обследован в 1886 г. эк. кл. «Крейсер»*. Им же назван по фамилии члена эк. м-на В. Г. Лахтина*.

ЛАХТИНА, протока, Берингово море, Анадырский зал. Названа не раньше 1886 г. по лаг. Лахтина (по фамилии В. Г. Лахтина*).

ЛАХТИНА, р., Берингово море, Анадырский зал. Описана и нанесена на карту в 1886 г. эк. кл. «Крейсер»*. Им же названа по фамилии В. Г. Лахтина*.

ЛЕБЕДЕВА (Адмосни), о., Новогвинейское море, Новая Гвинея. 5°05' ю. ш., 145°49' в. д. Открыт и нанесен на карту эк. корв. «Скобелев» в 1883 г. Им же назван по фамилии члена эк. м-на Василия Ивановича Лебедева*.

ЛЕБЕДЯ, подв. возвышенность, Охотское море, к с.-з. от м. Лопатка. Открыта сов. океанографами. Наз-

вана в честь иссл. судна Тихоокеанского ин-та рыбного хозяйства и океанографии траулера «Лебедь».

ЛЕВАНЕВСКОГО, г., Антарктида. 72°06' ю. ш., 11°26' в. д. Открыта и нанесена на карту САЭ в 1961 г. Названа в 1966 г. по фамилии погибшего в просторах СЛО Героя Советского Союза летчика Сигизмунда Александровича Леваневского*.

ЛЕВАНЕВСКОГО, о., Баренцево море, арх. Земля Франца-Иосифа. Назван в 1953 г. по фамилии С. А. Леваневского*.

ЛЕВАШОВА, г., Охотское море, Курильские о-ва, о. Парамушир. Названа по фамилии Михаила Дмитриевича Левашова*.

ЛЕВАШОВА, м., Охотское море, Курильские о-ва, о. Парамушир. Назван по фамилии М. Д. Левашова*.

ЛЕВАШОВА, пр., Охотское море, Курильские о-ва, отделяет о. Парамушир от о-вов Птичьих. Назван по фамилии М. Д. Левашова*.

ЛЕВЕНШТЕРНА, м., Охотское море, о. Сахалин, у Сахалинского зал. Открыт в 1805 г. И. Ф. Крузенштерном*. Им же назван по фамилии члена эк. шл. «Надежда»* л-та Ермолая Ермолаевича Левенштерна.

ЛЕВЕНШТЕРНА (Ловенштерна), м., Чукотское море, побережье С. Америки. 54°05' с. ш., 143°00' з. д. Открыт в 1816 г. О. Е. Коцебу*. Им же назван, видимо, по фамилии Е. Е. Левенштерна.

ЛЕВИЦКОГО, б., Карское море, берег Харитона Лаптева. Обследована РПЭ 1900—03 гг. Тогда же названа, видимо, в честь русского астронома Григория Васильевича Левицкого.

ЛЕВИЦКОГО, м., Японское море, зал. Чихачева. Обследован в 1865 г. прап. КФШ И. А. Клыковым*. Тогда же назван по фамилии судового врача тр. «Японец» Виктора Григорьевича Левицкого*.

ЛЕВЧЕНКО, м., Баренцево море, арх. Земля Франца-Иосифа. Назван в 1953 г. по фамилии Виктора Ивановича Левченко, штурмана погибшего самолета С. А. Леваневского*.

ЛЕГЗДИНА, зал., Баренцево море, о-ва Новая Земля. Назван в 1930 г. по фамилии полярного кап. Якова Петровича Легздина.

ЛЕГЗДИНА, м., Баренцево море, арх. Земля Франца-Иосифа. Назван в 1956 г. по фамилии Я. П. Легздина.

ЛЕДЕНЕВА, ледн., Антарктида. 71°25' ю. ш., 12°53' в. д. Открыт и нанесен на карту САЭ в 1961 г. Назван в 1966 г. по фамилии полярного иссл. В. Г. Леденева.

ЛЕЛЕИНА, б-ка, Балтийское море, к ю.-з. от п-ова Ханко. Открыта в 1860—66 гг. Тогда же названа по фамилии уч. гидр. работ подпоруч. КФШ Павла Ипатьевича Лелеина*.

ЛЕМБЕРОВА, м., Карское море, о. Диксон. Назван по фамилии похороненного на этом м. плотника диксонской радиостанции Степана Лемберова, зимовавшего на Диксоне в 1916—21 гг.

ЛЕМЯКОВА (Белужий), о., Баренцево море, о-ва Новая Земля. Обследован в 1887 г. подпоруч. КФШ Николаем Федоровичем Лемяковым*, по фамилии которого и получил название.

ЛЕНА, б-ка, Антарктида. 53°00' ю. ш., 44°40' в. д. Открыта САЭ в 1957 г. Названа в честь д/э «Лена».

ЛЕНА (Кейси), зал., Антарктида. 67°20' ю. ш., 48°00' в. д. Нанесен на карту САЭ в 1957 г. Тогда же назван в честь д/э «Лена».

ЛЕНА, проход, Антарктида. 66°34' ю. ш., 92°58' в. д. Нанесен на карту САЭ в 1956 г. Тогда же назван в честь д/э «Лена».

ЛЕНЫ, долина, СЮ, хр. Гаккеля. Открыт в 1956—57 гг. эксп. на д/э «Обь» и «Лена». Названа в честь д/э «Лена».

ЛЕНА, м., Карское море, пр. Вилькицкого. Назван в честь п/х «Лена», первого судна, прошедшего в 1878 г. из Европы СМП в р. Лену.

ЛЕНА, пр., Карское море, у о. Диксон. Назван в 1878 г. А. Норденшельдом в честь п/х «Лена», сопровождавшего его судно и первым прошедшего этим пр.

ЛЕНИНА, пр., Карское море, арх. Норденшельда. Обследован в 1939 г. Гидр. эксп. Главсевморпути под руководством А. Н. Косого. Тогда же назван в честь Владимира Ильича Ленина.

ЛЕНИНСКАЯ, г., Охотское море, о. Сахалин, у зал. Терпения. Названа в 1946 г. в честь Владимира Ильича Ленина.

ЛЕНИНСКОГО КОМСОМОЛА, подв. г., СЮ, хр. Гаккеля. Открыта сов. океанографами. Названа не позже 1966 г. в честь сов. атомной подводной лодки «Ленинский комсомо», совершившей историческое плавание подо льдами к С. полюсу.

ЛЕОНОВА, б., Антарктида. 66°11' ю. ш., 101°06' в. д.

Открыта и нанесена на карту САЭ в 1956 г. Названа по фамилии полярного иссл. Л. И. Леонова.

ЛЕОНТЬЕВА, б-ка, Балтийское море, Финский зал., Таллинский зал. Обследована, видимо, в 1841—44 гг. Тогда же названа по фамилии уч. гидр. работ прап. КФШ Дмитрия Васильевича Леонтьева*.

ЛЕОНТЬЕВА, о., В.-Сибирское море, Медвежий о-ва. Обследован в 1912 г. Гидр. эксп. СЮ на л/т «Таймырь»* и «Вайгач»*. Тогда же назван по фамилии иссл. Медвежьих о-вов в 1769—71 гг. геодезиста прап. Ивана Леонтьева.

ЛЕСКИН, м., Карское море, Енисейский зал. Назван в 1895 г. А. И. Вилькицкий* по фамилии уч. Велдой С. эксп. рудознатца А. Лескина.

ЛЕСКОВА, купол, Антарктида. 66°36' ю. ш., 85°12' в. д. Открыт и нанесен на карту САЭ в 1956 г. Назван по фамилии уч. открытия Антарктиды, члена эк. шл. «Восток»* л-та Аркадия Сергеевича Лескова*.

ЛЕСКОВА, м., Берингово море, Бристольский зал. 55°46' с. ш., 162°04' з. д. Открыт в 1828 г. М. Н. Станюковичем*. Тогда же назван по фамилии члена эк. шл. «Моллер»* кап. л-та А. С. Лескова*.

ЛЕСКОВА, о., Антарктика, о-ва Траверсе. 56°40' ю. ш., 28°12' з. д. Открыт в 1819 г. эксп. Беллинсгаузена — Лаазарева. Тогда же назван по фамилии А. С. Лескова*.

ЛЕСОВСКОГО, зал., Японское море, Татарский пр., о. Сахалин. Назван по фамилии ком. фр. «Диана» кап. л-та Степана Степановича Лесовского*.

ЛЕСОВСКОГО, м., Берингово море, б. Провидения. Назван не позже 1881 г. по фамилии С. С. Лесовского*.

ЛЕШИЙ, б-ка, Балтийское море, ю. опушка Або-Аландских шхер, у о. Утё. Открыта в 1862 г. кап. л-кой «Леший»*. Тогда же названа в честь открывшего ее корабля.

ЛИДЕРСА, м., Японское море, зал. Петра Великого, зал. Америка. Впервые точно нанесен на карту эксп. В. М. Бабкина* в 1860 г. Обследован в 1890 г. эк. кан. л-ки «Бобр»*. Им же назван по фамилии старшего механика корабля Эммануила Александровича Лидерса*.

ЛИДЕРСА, м., Японское море, п-ов Корея. 35°31' с. ш., 129°22' в. д. Впервые точно нанесен на карту шкипером Ф. К. Геком в 1891 г. Обследован эк. кан. л-ки «Бобр»* в 1893 г. Тогда же назван по фамилии

Э. А. Лидерса*. В настоящее время русское название на карты не наносится.

ЛИЛЬЕ, м., Баренцево море, о-ва Новая Земля. Обследован в 1896 г. эк. тр. «Самосед»*. Им же назван по фамилии ком. корабля кап. 2 р. Владимира Александровича Лилье*.

ЛИНДГОЛЬМА, м., Японское море, зал. Петра Великого, зал. Америка. Впервые точно нанесен на карту эксп. В. М. Бабкина* в 1860 г. Назван по позике 1898 г. по фамилии владивостокского купца и судовладельца Отто Васильевича Линдгольма*, дача которого находилась вблизи этого м.

ЛИНДГОЛЬМА (Сенека), м., Охотское море, зал. Академии. Назван по фамилии О. В. Линдгольма*, плававшего в 1858—60 гг. у Шантарских о-вов.

ЛИНДГОЛЬМА, м., Берингово море, п-ов Камчатка, б. Анастасии. Нанесен на карту в 1885 г. шкипером Ф. К. Геком. Им же назван по фамилии О. В. Линдгольма*.

ЛИНДГОЛЬМА, п-ов, Берингово море, п-ов Камчатка, б. Анастасии. Назван по м. Линдгольма, являющемуся окончанием этого п-ова (по фамилии О. В. Линдгольма*).

ЛИНДГОЛЬМА, пр., Охотское море, Шантарские о-ва, между о-вами Беличий и Малый Шантар и п-овом Тугурский. Назван по фамилии О. В. Линдгольма*.

ЛИНДЕНА (Хвадан), м., Японское море, п-ов Корея, 42°04' с. ш., 130°10' в. д. Нанесен на карту в 1854 г. эк. фр. «Паллада»*. Им же назван по фамилии члена эк. гардемарина Александра Михайловича Линдена*.

ЛИНДЕНА, м., Японское море, материк, побер., зал. Ольги. Обследован и нанесен на карту в 1857 г. эк. пароходо-корв. «Америка»*. Им же назван по фамилии вахтенного нач. корабля л-та А. М. Линдена*.

ЛИННИКА, м., Карское море, арх. Норденшельда. Открыт и обследован в 1939 г. эксп. Главсевморпути под руководством А. И. Косого. Тогда же назван по фамилии спутника Г. Я. Седова* к С. полюсу матроса Григория Линника.

ЛИСУЧЕНКО, м., Японское море, материк, побер. Назван в 1860 г. по фамилии военного топографа Лисученко.

ЛИСЯНСКОГО, о., Тихий океан, Гавайские о-ва, 26°00' с. ш., 174°01' з. д. Открыт в 1805 г. эк. шл. «Нева»*. Тогда же назван по фамилии уч. первого

русского кругосветного плавания ком. шл. «Нева» кап. л-та Юрия Федоровича Лисянского*.

ЛИСЯНСКОГО, подв. г., Охотское море, Курильские о-ва, у о. Симушир. Открыта сов. океанографами. Названа по фамилии Ю. Ф. Лисянского*.

ЛИСЯНСКОГО, п-ов, Охотское море, с. побер. Назван по фамилии Ю. Ф. Лисянского*.

ЛИТВИНОВА, м., Карское море, С. Земля, о. Комсомолец. Открыт и нанесен на карту в 1931 г. Г. А. Ушаковым* и Н. Н. Урванцевым*. Тогда же назван по фамилии одного из старейших членов Коммунистической партии Советского Союза, видного сов. дипломата Максима Максимовича Литвинова.

ЛИТКЕ, гав., Берингово море, зал. Лаврентия. Названа в честь выдающегося русского мореплавателя и ученого Федора Петровича Литке*.

ЛИТКЕ, г., Баренцево море, о-ва Новая Земля. Названа по фамилии Ф. П. Литке*.

ЛИТКЕ, г., Баренцево море, Шпицберген, о. Эдж. Названа в 1899—1901 гг. русской градусной эксп. по фамилии Ф. П. Литке*.

ЛИТКЕ, губа, Баренцево море, о-ва Новая Земля. Названа по фамилии Ф. П. Литке*.

ЛИТКЕ, м., Берингово море, Берингов пр., з. берег. Назван по фамилии Ф. П. Литке*.

ЛИТКЕ (Лутке), м., Берингово море, Аляскинский зал., о. Унимак, 54°29' с. ш., 164°20' з. д. Открыт в 1828 г. М. Н. Станюковичем*. Назван по фамилии Ф. П. Литке*.

ЛИТКЕ, м., Охотское море, Сахалинский зал. Обследован в 1849 г. Г. И. Невельским* на тр. «Байкал»*. Назван по фамилии Ф. П. Литке*.

ЛИТКЕ, м., Баренцево море, о-ва Новая Земля. Назван не позже 1913 г. по фамилии Ф. П. Литке*.



Лисянский Ю. Ф.

ЛИТКЕ (Восточный Фаю), о., Тихий океан. $8^{\circ}35'$ с. ш., $151^{\circ}22'$ в. д. Открыт в 1828 г. Ф. П. Литке* на шл. «Сенявин»*. Тогда же назван по фамилии первооткрывателя Ф. П. Литке*.

ЛИТКЕ, о., Баренцево море, арх. Земля Франца-Иосифа. Назван в 1874 г. австро-венгерской полярной эксп. по фамилии Ф. П. Литке*.

ЛИТКЕ, о., Берингово море, зал. Лаврентия. Назван не позже 1882 г. по фамилии Ф. П. Литке*.

ЛИТКЕ, о-ва, Карское море, арх. Норденшельда. Обследованы РПЭ 1900—03 гг. Тогда же названы по фамилии Ф. П. Литке*.

ЛИТКЕ, п-ов, Баренцево море, о-ва Новая Земля. Назван не позже 1913 г. по фамилии Ф. П. Литке*.

ЛИТКЕ, пр., Берингово море, между Камчаткой и о. Карагинским. Назван около 1910 г. по фамилии Ф. П. Литке*.

ЛИТКЕ, м., Баренцево море, о-ва Новая Земля, зал. Мелкий. Нанесен на карту в 1822 г. Ф. П. Литке*. Им же назван по фамилии члена эк. бр. «Новая Земля», своего брата Александра Петровича Литке*.

ЛИТКЕ, зал., Карское море, о-ва Новая Земля. Открыт в 1833 г. П. К. Нахусовым*. Им же назван, видимо, в честь двух братьев иссл. Новой Земли Федора Петровича и Александра Петровича Литке*. Существовавшая версия о том, что зал. назван только в честь Ф. П. Литке, менее правдоподобна. Это подтверждают и названия двух о-вов — Федора и Александра, находящихся в зал. и получивших одновременно с ним свое название.

ЛИТКЕ, г., Антарктида. $67^{\circ}36'$ ю. ш., $51^{\circ}40'$ в. д. Нанесена на карту САЭ в 1962 г. Названа в честь л/к «Литке»*.

ЛИТКЕ, м., Чукотское море, о. Врангеля. Назван в 1931 г. в честь л/к «Литке»*, уч. в иссл. Чукотского моря и о. Врангеля.

ЛИХАЧЕВА, м., Японское море, зал. Петра Великого, у зал. Америка. Точно нанесен на карту экпн. В. М. Бабкина* в 1862 г. Тогда же назван по фамилии прославленного моряка к.-адм. Ивана Федоровича Лихачева*.

ЛИХАЧЕВА, пр., Охотское море, Тауйская губа, между о. Спафарьева и п-овом Хмитевского. Назван по фамилии И. Ф. Лихачева*.

ЛИХАЧЕВА, м., Берингово море, Анадырский зал.,

б. Провидения. Назван не позже 1881 г. по фамилии И. Ф. Лихачева*.

ЛИЧУТИНА, о., Баренцево море, о-ва Новая Земля. Назван по фамилии кормщика Михайло Личутина, который во второй половине XVIII в. неоднократно плавал к берегам Новой Земли.

ЛОВЦОВА, г., Охотское море, Курильские о-ва, о. Кунашир. Названа в 1946 г. по фамилии иссл. Охотского моря штурмана Григория Ловцова, ком. тр. «Екатерина», плававшего в 1792—93 гг. к берегам Японии и Курильских о-вов.

ЛОВЦОВА, м., Охотское море, Курильские о-ва, о. Кунашир. Назван в 1946 г. по фамилии Г. Ловцова.

ЛОДОЧНИКОВА, г., Антарктида. $71^{\circ}41'$ ю. ш., $9^{\circ}42'$ в. д. Открыта и нанесена на карту САЭ в 1959 г. Названа по фамилии известного сов. геолога Владимира (Вартана) Николаевича Лодочникова.

ЛОМОНОСОВА, г., Охотское море, Курильские о-ва, о. Парамушир. Названа в 1946 г. в честь великого русского ученого Михаила Васильевича Ломоносова.

ЛОМОНОСОВА, г., Баренцево море, о-ва Новая Земля. Названа в честь М. В. Ломоносова.

ЛОМОНОСОВА, горы, Баренцево море, Шпицберген. 78° с. ш., 22° в. д. Названы в честь М. В. Ломоносова.

ЛОМОНОСОВА, горы, Антарктида. $71^{\circ}25'$ — $71^{\circ}38'$ ю. ш., $15^{\circ}04'$ — $15^{\circ}32'$ в. д. Открыты и нанесены на карту САЭ в 1961 г. Названы в 1966 г. в честь М. В. Ломоносова.

ЛОМОНОСОВА, леди., Баренцево море, Шпицберген. $78^{\circ}50'$ с. ш., $17^{\circ}30'$ в. д. Назван в честь М. В. Ломоносова.

ЛОМОНОСОВА, подв. хр., СЛО, проходит через район С. полюса. Открыт и иссл. в 1948—54 гг. сов. высокоширотными воздушными экпн. Назван по предложению Арктического и Антарктического ин-та в честь М. В. Ломоносова.



Ломоносов М. В.

ЛОМОНОСОВА, противотечение, Атлантический океан, район экватора. Открыто сов. океанографами в 1959 г. э/с «Ломоносов». Названо в честь М. В. Ломоносова.

ЛОМОНОСОВА, хр., Баренцево море, о-ва Новая Земля. Назван в 1913 г. Г. Я. Седовым* в честь М. В. Ломоносова.

ЛОМОНОСОВСКАЯ, гав., Балтийское море, Финский зал. Названа по городу Ломоносов (в честь М. В. Ломоносова).

ЛОМОНОСОВСКАЯ, отмель, Балтийское море, Финский зал. Названа по городу Ломоносов (в честь М. В. Ломоносова).

ЛОНДОНСКАЯ, отмель, Балтийское море, Финский зал. Названа в честь корабля «Лондон», погибшего в 1719 г. на этой отмели.

ЛОПАТИНА, м., Японское море, Татарский пр., о. Сахалин. Назван по фамилии русского геолога Инокентия Александровича Лопатина, иссл. Сахалин в 1867—68 гг.

ЛОРЕНЦА (Средняя Луда), о., Баренцево море, о-ва Новая Земля. Обследован в 1909 г. В. А. Русановым*. Им же назван по фамилии уч. своей эксп. ботаника и преподателя К. А. Лоренца.

ЛОСЕВА (Инодан), м., Японское море, п-ов Корея. 39°38' с. ш., 127°34' в. д. Обследован и нанесен на карту эк. фр. «Паллада». Им же назван по фамилии артиллерийского офицера корабля подполк. КМА Константина Ивановича Лосева*.

ЛОШКИНА, горы, Баренцево море, о-ва Новая Земля. Названы по фамилии кормщика Саввы Лошкина* (Лошкина).

ЛОШКИНА, м., Баренцево море, о-ва Новая Земля. Назван, видимо, в 1913 г. Г. Я. Седовым* по фамилии С. Лошкина*.

ЛОШКИНА, о., Баренцево море, о-ва Новая Земля. Назван по фамилии С. Лошкина*.

ЛУДЛОВА, м., Баренцево море, арх. Земля Франца-Иосифа. Назван в 1880 г. по фамилии русского горного чиновника Лудлова.

ЛУЖИНА, б., Охотское море, с. побер., у Тауйской губы. Названа по фамилии иссл. Курильских о-вов геодезиста Федора Федоровича Лужина*.

ЛУЖИНА, пр., Охотское море, Курильские о-ва, между о. Парамунир и о. Анциферова. Открыт в

1721 г. Ф. Ф. Лужинным и И. М. Евреиновым*. Назван по фамилии Ф. Ф. Лужина*.

ЛУКИНА, м., Японское море, зал. Петра Великого, зал. Посыета. Назван не ранее 1888 г. по фамилии поруч. КФШ Виктора Захаровича Лукина*.

ЛУНАЧАРСКОГО, утес, Баренцево море, арх. Земля Франца-Иосифа. Назван после 1932 г. в честь сов. государственного и общественного деятеля, Народного комиссара просвещения РСФСР Анатолия Васильевича Луначарского.

ЛУТОНИНА (Сохвадо), о., Японское море, п-ов Корея. 39°45' с. ш., 127°34' в. д. Обследован в 1893 г. эк. корв. «Витязь»*. Им же назван по фамилии вахтенного офицера корабля л-та Сергея Ивановича Лутонина*.

ЛЫСОВА, о., В.-Сибирское море, Медвежий о-ва. Обследован в 1912 г. Гидр. эксп. СЛО на л/т «Таймыр»* и «Вайгач»*. Тогда же назван по фамилии иссл. Медвежьих о-вов в 1769—71 гг. геодезиста прап. Ивана Лысова.

ЛЬВА БЕРГА, горы, Антарктида. 69°12' ю. ш., 156°10' в. д. Открыты и нанесены на карту САЭ в 1958 г. Названы в честь академика Л. С. Берга.

ЛЮБИМОВА, б-ка, Балтийское море, Финский зал., с. берег, к ю. от порта Хельсинки. Открыта в 1837 г. Тогда же названа по фамилии уч. гидр. работ прап. КФШ Филиппа Калиновича Любимова*.

ЛЮБИМОВА, б-ка, Балтийское море, Финский зал., с. берег, у о. Большой Березовый. Открыта в 1839 г. Тогда же названа по фамилии Ф. К. Любимова*.

ЛЯХОВСКИЕ, о-ва, море Лаптевых, Новосибирские о-ва. Названы в 1770 г. по фамилии иссл. Новосибирских о-вов Ивана Ляхова*.

МАЕТА, м., Японское море, зал. Петра Великого, зал. Посыета. Назван не ранее 1885 г. по фамилии офицера Сибирской флотилии л-та Константина Константиновича Майета*. Название нанесено на карты с искажением.

МАЙЕТА, м., Японское море, п-ов Корея. 35°30' с. ш., 129°22' в. д. Обследован в 1891 г. шкипером Ф. К. Гекком и в 1893 г. офицерами кап. л-ки «Бобр»*. Последними назван по фамилии К. К. Майета*. В настоящее время русское название на карту не наносится.

МАЙДЕЛЯ, м., Японское море, зал. Петра Великого, зал. Стрелок. Назван в 1859 г. по фамилии ком. корв. «Боярин» * кап. л-та Григория Густавовича Майделя *.

МАЙДЕЛЯ, м., Японское море, зал. Петра Великого, Амурский зал. Назван в 1876 г. по фамилии уч. гидр. работ в этом районе л-та Эдуарда Владимировича Майделя *.

МАЙДЕЛЯ, м., Японское море, пр. Лаперуза, о. Сахалин. Назван по фамилии Э. В. Майделя *.

МАЙСЮКА, о., Карское море, у о. Диксон. Назван в 1962 г. сов. гидрографами по фамилии погибшего при обороне Диксона в 1942 г. краснофлотца Геннадия Ивановича Майсюка *.

МАКАРЕВИЧА, м., Карское море, Енисейский зал. Назван после 1912 г. по фамилии русского ученого-ихтиолога Ф. В. Макаревича.

МАКАРОВА, б-ка, Балтийское море, Финский зал., к ю. от порта Ханко. Открыта в 1839 г. Тогда же названа по фамилии уч. гидр. работ конд. КФШ Василия Степановича Макарова *.

МАКАРОВА, б-ка, Балтийское море, Финский зал., Выборгский зал. Открыта в 30—40-х гг. XIX в. Тогда же названа по фамилии В. С. Макарова *.

МАКАРОВА, б-ка, Балтийское море, Финский зал., к ю.-в. от порта Хельсинки. Открыта в 1837—39 гг. Тогда же названа по фамилии В. С. Макарова *.

МАКАРОВА, б-ка, Балтийское море, Финский зал., к ю.-з. от порта Хельсинки. Открыта в 1837—39 гг. Тогда же названа по фамилии В. С. Макарова *.

МАКАРОВА, б-ка, Балтийское море, Финский зал., к ю.-з. от порта Хельсинки, к с. от б-ки Богданова. Открыта в 1837—39 гг. Тогда же названа по фамилии В. С. Макарова *.

МАКАРОВА, б-ка, Балтийское море, Финский зал., плес Порккалаанселькя, к з. от о. Мякилуото. Открыта

в 1837—39 гг. Тогда же названа по фамилии В. С. Макарова *.

МАКАРОВА, б-ка, Балтийское море, Финский зал., плес Порккалаанселькя, к в. от о. Свартбодан. Открыта в 1837—39 гг. Тогда же названа по фамилии В. С. Макарова *.

МАКАРОВА, б-ка, Балтийское море, ю. опушка Або-Аландских шхер, у о. Утё. Названа по фамилии В. С. Макарова *.

МАКАРОВА, м., Японское море, зал. Петра Великого, зал. Стрелок. Обследован в 1891 г. эк. кл. «Джигит» *. Им же назван по фамилии члена эк. м-на Дмитрия Сергеевича Макарова *.

МАКАРОВ, гор., Охотское море, о. Сахалин, у зал. Терпения. Назван в честь знаменитого русского мореплавателя и ученого в.-адм. Степана Осиповича Макарова *.

МАКАРОВА, б., Охотское море, Курильские о-ва, о. Итуруп. Названа в 1946 г. в честь С. О. Макарова *.

МАКАРОВА, б., Карское море, Пясинский зал. Названа, видимо, в честь С. О. Макарова *.

МАКАРОВА, г., Охотское море, о. Сахалин, у зал. Терпения. Названа в 1946 г. в честь С. О. Макарова *.

МАКАРОВА, губа, Баренцево море, о-ва Новая Земля. Названа, видимо, в честь С. О. Макарова *.

МАКАРОВА, зал., Карское море, С. Земля, о. Октябрьской Революции. Назван в честь С. О. Макарова *.

МАКАРОВА, зал., Баренцево море, арх. Земля Франца-Иосифа. Назван до 1932 г. по фамилии С. О. Макарова *.

МАКАРОВА, ледн., Баренцево море, Шницберген. 79°40' с. ш., 11°30' в. д. Назван в 1899—1901 гг. в честь С. О. Макарова *.

МАКАРОВА, м., Баренцево море, о-ва Новая Земля. Назван в честь С. О. Макарова *.

МАКАРОВА, м., Баренцево море, о-ва Новая Земля, зал. Русская Гавань. Назван в честь С. О. Макарова *.

МАКАРОВА, о., Карское море, арх. Норденшельда. Обследован РПЭ 1900—03 гг. Тогда же назван в честь С. О. Макарова *.

МАКАРОВА, перешеек, Охотское море, Курильские о-ва, о. Шиадокотан. Назван в 1946 г. в честь С. О. Макарова *.



Майсюк Г. И.

МАКАРОВА, подв. г., Охотское море, Курильские о-ва, у о. Шпашкотан. Открыта сов. океанографами. Названа в честь С. О. Макарова*.

МАКАРОВА, подв. г., Тихий океан. Прибл. 30° с. ш., 155° в. д. Открыта сов. океанографами. Названа в честь С. О. Макарова*.

МАКАРОВА, подв. котловина, СЛО, между хр. Ломоносова и поднятием Альфа. Обнаружена сов. иссл. в 1950 г. Названа в честь С. О. Макарова*.

МАКАРОВА, п-ов, Баренцево море, о-ва Новая Земля. Назван, видимо, в честь С. О. Макарова*.

МАКАРОВА, р., Охотское море, о. Сахалин, у зал. Терпения. Названа в 1946 г. в честь С. О. Макарова*.

МАКАРОВА-ЖЕРВЕ, ледн., Карское море, о-ва Новая Земля. Обследован в 1908 г. В. А. Русановым*. Первоначально Русанов дал ледн. раздельное название «Ледник адм. Жерве» и «Ледник адм. Макарова». Впоследствии эти два названия объединили. Назван в честь С. О. Макарова* и французского адм. Жерве.

МАКЛАЯ (Урембо), о., Новогвинейское море, Новая Гвинея. 5°16' ю. ш., 145°48' в. д. Назван папуасами в 1877 г. в честь Н. Н. Миклухо-Маклая*. В настоящее время русское название на карты не наносится.

МАКСИМОВА, б-ка, Балтийское море, Рижский зал., к з. от п-ова Кыпу о. Хиума. Открыта и иссл. прап. КФШ Семеном Васильевичем Максимовым*. Тогда же названа по фамилии первооткрывателя.

МАКСИМОВА, м., Антарктида. 65°58' ю. ш., 88°00' в. д. Нанесен на карту САЭ в 1956 г. Назван по фамилии сов. гидрографа Георгия Сергеевича Максимова*.

МАКСУТОВА, м., Японское море, зал. Петра Великого, зал. Посыета. Обследован в 1888 г. эк. корв. «Витязь». Им же назван по фамилии члена эк. м-на Александра Дмитриевича Максудова*.

МАЛЫГИНА, б-ка, Карское море, берег Харитона Лаптева. Открыта л/п «Малыгин» до 1936 г. Названа в честь открывшего ее корабля.

МАЛЫГИНА, м., Карское море, о. Белый. Назван по фамилии нач. одного из отрядов Великой С. эксп. л-та Степана Гавриловича Малыгина*.

МАЛЫГИНА, пр., Карское море, отделяет о. Белый от п-ова Ямал. Первым его прошли в 1737 г. С. Г. Малыгин и А. Скуратов*. Назван А. Норденшельдом в честь отважного русского мореплавателя С. Г. Малыгина*.

МАЛЫЙ БЕГИЧЕВ, о., море Лаптевых, Хатангский зал. Открыт в 1908 г. П. А. Бегичевым*. Назван по фамилии первооткрывателя.


МАЛЫЙ ЛЯХОВСКИЙ, о., море Лаптевых, Новосибирские о-ва, о-ва Ляховские. Назван по фамилии П. Ляхова*.

МАЛЫЦЕВА, м., Японское море, зал. Петра Великого, Амурский зал. Назван в 1883 г. по фамилии офицера Отдельной съемки В. океана поруч. КФШ Александра Александровича Мальцева*.

МАНЕВСКОГО, м., Японское море, материк. побер., зал. Ольги. Назван в 1860 г. эксп. В. М. Бабкина* по фамилии нач. поста в зал. Ольги л-та Александра Степановича Маневского*.

МАНЬЧЖУР, м., Японское море, зал. Петра Великого, зал. Посыета. Назван в честь тр. «Манджур»*.

МАНЬЧЖУР, б., Японское море, зал. Петра Великого, з. побер. Названа в конце 80-х — начале 90-х гг. XIX в. в честь кан. л-ки «Манджур»*, уч. в иссл. зал.



Транспорт «Манджур»

МАНЬЧЖУР, м., Японское море, зал. Петра Великого, Уссурийский зал. Назван в честь кан. л-ки «Манджур»*.

МАНЬЧЖУР, о., Берингово море, Камчатка, Каргинский зал. Назван, видимо, в 1903 г. эк. кап. л-ки «Манджур»* в честь своего корабля.

МАРГАСОВА, б-ка, Балтийское море, ю. опушка Або-Аландских шхер, у о. Морголанд. Названа, видимо, по фамилии иссл. Балтийского моря шт.-кап. КФШ Константина Ивановича Маргасова*.

МАРИИ ПРОНЧИЩЕВОЙ, б., море Лаптевых, Таймырское побережье. Обследована в 1913 г. Гидр. экп. СЛО на л/т «Таймыр»* и «Вайгач»*. Тогда же названа в честь уч. Великой С. экп. М. Прончищевой, жены В. Прончищева*.

МАРИИ ПРОНЧИЩЕВОЙ, п-ов, море Лаптевых, Таймырское побережье. Назван в честь М. Прончищевой.

МАРКИНА, б-ка, Каспийское море, Бакинский арх. Названа в 1937 г. в честь открывшей ее кап. л-ки «Маркин»*.

МАРКОВА, м., Антарктида. 66°46' ю. ш., 50°15' в. д. Нанесен на карту САЭ в 1957 г. Назван по фамилии сов. географа профессора Константина Константиновича Маркова.

МАРКОВСКОГО, г., Антарктида. 71°27' ю. ш., 13°14' в. д. Открыта и нанесена на карту САЭ в 1961 г. Названа по фамилии сов. палеонтолога В. П. Марковского.

МАСЛЕННИКОВА, м., Баренцево море, о-ва Новая Земля. Обследован в 1910 г. В. А. Русановым*. Им же назван по фамилии владельца э/с «Дмитрий Солунский» Д. Н. Масленникова, оказавшего большую поддержку Русанову в проведении экп. и предоставившего в его распоряжение свое судно.

МАТВЕЕВА, кам., Японское море, зал. Петра Великого, Амурский зал., о. Русский. Обследован в 1862 г. экп. В. М. Бабкина*. Тогда же назван по фамилии ком. корв. «Воевода»* кап. л-та Петра Кузьмича Матвеева*.

МАТВЕЕВА, м., Японское море, материк. побережье, Преображения. Открыт и нанесен на карту экп. В. М. Бабкина* в 1860 г. Тогда же назван по фамилии уч. экп. прап. КФШ Василия Филипповича Матвеева*.

МАТВЕЕВА, о., Карское море, у о. Диксон. Назван в 1962 г. по фамилии кочегара л/и «Сибиряков»* Матвеева, погибшего во время боя с немецким кр. «Адмирал Шеер».

МАТИСЕНА, нунатак, Баренцево море, Шницбергген. 77°40' с. ш., 18° в. д., у ледн. Инглфилд. Назван в 1899—1901 гг. по фамилии уч. русской градусной экп. вахтенного нач. тр. «Бакан» л-та Федора Андреевича Матисена*.

МАТИСЕНА, пр., Карское море, арх. Норденшельда. Обследован РПЭ 1900—03 гг. Тогда же назван по фамилии Ф. А. Матисена*.

МАТУСЕВИЧА, б., Карское море, о-ва Новая Земля. Названа не ранее 1925 г. по фамилии видного сов. гидрографа Николая Николаевича Матусевича*.

МАТУСЕВИЧА, зал., Баренцево море, арх. Земля Франца-Иосифа, о. Грезм-Белл. Назван в 1953 г. по фамилии Н. Н. Матусевича*.

МАТУСЕВИЧА, ледн., Антарктида. 69°25' ю. ш., 157°30' в. д. Нанесен на карту САЭ в 1958 г. Назван по фамилии Н. Н. Матусевича*.

МАТУСЕВИЧА, п-ов, Карское море, о-ва Новая Земля. Нанесен на карту С. научно-промышленной экп. ВСНХ под руководством Р. Л. Самойловича*. Тогда же назван по фамилии Н. Н. Матусевича*.

МАТУСЕВИЧА, фьёрд, море Лаптевых, С. Земля, о. Октябрьской Революции. Открыт в 1913 г. Гидр. экп. СЛО на л/т «Таймыр»* и «Вайгач»*. Тогда же назван по фамилии Н. Н. Матусевича*.

МАТЮШКИНА, г., Чукотское море, о. Врангеля. Названа по фамилии уч. экп. Ф. П. Врангеля* м-на Федора Федоровича Матюшкина*.

МАТЮШКИНА, м., В.-Сибирское море, Чаунская губа. Описан в 1821 г. Ф. Ф. Матюшкиным*. Назван Ф. П. Врангелем* по фамилии иссл.

МАЯКОВСКОГО, г., Антарктида. 72°01' ю. ш., 14°29' в. д. Открыта и нанесена на карту САЭ в 1961 г. Названа по фамилии великого сов. поэта Владимира Владимировича Маяковского.



Матусевич Н. Н.

МЕЛЕХОВА, м., Баренцево море, арх. Земля Франца-Иосифа. Назван в 1953 г. по фамилии знаменитого полярного кап. Афанасия Павловича Мелехова*.

МЕЛЕХОВА, пр., В.-Сибирское море, о-ва Медвежьи. Назван по фамилии А. П. Мелехова*.

МЕНДЕЛЕЕВА, вулкан, Охотское море, Курильские о-ва, о. Кунашир. Назван в 1946 г. в честь выдающегося русского химика Дмитрия Ивановича Менделеева.

МЕНДЕЛЕЕВА, леди., Антарктида. 71°54' ю. ш., 143°31' в. д. Открыт и нанесен на карту САЭ в 1961 г. Назван в 1966 г. в честь Д. И. Менделеева.

МЕНДЕЛЕЕВА, подв. хр., СЛО, между о. Врангеля и в. частью Канадского Арктического арх. Обнаружен в 1949 г. сов. высокоширотной воздушной экпс. Назван Географическим обществом СССР в честь одного из инициаторов иссл. Арктики Д. И. Менделеева.

МЕНЕЛАЙ (Чукто), ск., Японское море, п-ов Корея. 37°15' с. ш., 131°52' в. д. Открыта в 1854 г. эк. корв. «Оливуда»*. Тогда же названа в честь этого корв., имевшего первоначально наименование «Менелай». В настоящее время русское название на карты не наносится.

МЕНШИКОВА (Кваджалеин), ат., Тихий океан, Маршалловы о-ва, 9°10' с. ш., 167°25' в. д. Открыт в 1829 г. Л. А. Гагемейстером*. Тогда же назван по фамилии нач. Морского штаба в.-адм. Александра Сергеевича Меншикова.

МЕНШИКОВА, г., Охотское море, Амурский лим. Названа по м. Меншикова (по фамилии А. С. Меншикова).

МЕНШИКОВА, м., Охотское море, Амурский лим. Назван не позже 1850 г. по фамилии А. С. Меншикова.

МЕНШИКОВА, м., Японское море, зал. Сов. Гавань. Назван по фамилии А. С. Меншикова.

МЕНШИКОВА, м., Берингово море, Бристольский зал. 57°30' с. ш., 157°56' в. д. Открыт в 1828 г. М. Н. Станюковичем*. Им же назван по фамилии А. С. Меншикова.

МЕНШИКОВА, м., Карское море, о-ва Новая Земля. Нанесен на карту в 1833 г. П. К. Пахтусовым*. Им же назван по фамилии А. С. Меншикова.

МЕНШИКОВА, о., Охотское море, зал. Александры. Открыт в 1847 г. кап. л-том В. Поплоиским. Назван по фамилии А. С. Меншикова.

МЕНШИКОВА, п-ов, Японское море, зал. Сов. Гавань. Назван по фамилии А. С. Меншикова.

МЕРТЕНСА, м., Берингово море, пр. Сенявина. Обследован в 1828 г. Ф. П. Литке*. Им же назван по фамилии врача и естествоиспытателя экпс. К. Мертенса.

МЕССЕРА, м., Антарктида. 66°21' ю. ш., 114°20' в. д. Открыт и нанесен на карту САЭ в 1958 г. Назван по фамилии сов. гидрографа Павла Владимировича Мессера*.

МЕСЯЦЕВА, г., Антарктида. 71°59' ю. ш., 14°46' в. д. Открыта и нанесена на карту САЭ в 1961 г. Названа в 1966 г. по фамилии одного из иссл. Арктики замечательного гидробиолога и океанолога Ивана Илларионовича Месяцева*.

МЕСЯЦЕВА, м., Баренцево море, арх. Земля Франца-Иосифа. Назван в 1953 г. по фамилии И. И. Месяцева*.

МЕТЕОР, б-ка, Балтийское море, Финский зал, у о. Мощный. Названа, видимо, в 1842 г. в честь шх. «Метеор»*, уч. в гидр. иссл. Финского зал.

МЕХРЕНГИНА, о., Карское море, о-ва Новая Земля. Нанесен на карту в 1833 г. П. К. Пахтусовым*. Им же назван по фамилии лоц-кап. Архангельского порта полк. КФШ Петра Петровича Мехренгина*.

МЕЧНИКОВА, г., Охотское море, Курильские о-ва, о. Кунашир. Названа в честь великого русского биолога Ильи Ильича Мечникова.

МЕЧНИКОВА, м., Охотское море, Курильские о-ва, о. Кунашир. Назван в честь И. И. Мечникова.

МЕЧНИКОВА, м., Антарктида, арх. Палмера. 64°04' ю. ш., 62°32' з. д. Описан в 1909 г. французским иссл. Ж. Шарко. Им же назван в честь И. И. Мечникова.

МЕЧНИКОВА, г., Антарктида. 71°36' ю. ш., 11°29' в. д. Открыта и нанесена на карту САЭ в 1961 г. Названа в 1966 г. по фамилии русского географа Льва Ильича Мечникова.

МЕЦЕРСКОГО, б-ка, Новогвинейское море, Новая Гвинея. 5°07' ю. ш., 145°50' в. д. Открыта и нанесена на карту эк. корв. «Скобелев» в 1883 г. Им же названа по фамилии члена эк. м-на Сергея Николаевича Мецерского*. В настоящее время русское название на карты не наносится.

МЕЦЕРСКОГО, м., Новогвинейское море, Новая Гвинея. 5°05' ю. ш., 145°50' в. д. Открыт и нанесен на

карту в 1883 г. эк. корв. «Скобелев». Им же назван по фамилии С. П. Мещерского *. В настоящее время русское название на карты не наносится.

МЕЩЕРСКОГО, г., Новогвинейское море, Новая Гвинея. $5^{\circ}36'$ ю. ш., $145^{\circ}43'$ в. д. Названа Н. Н. Миклухо-Маклаем * по фамилии своего друга Александра Александровича Мещерского, учившегося вместе с ним в Пенском ун-те.

МИДЕНДОРФА, глетчер, Баренцево море, арх. Земля Франца-Иосифа. Назван в 1874 г. австро-венгерской полярной эксп. по фамилии видного русского путешественника Александра Федоровича Миддендорфа *.

МИДЕНДОРФА, зал., Карское море, берег Харитона Лаптева. Обследован РПЭ 1900—03 гг. Тогда же назван в честь А. Ф. Миддендорфа *.

МИДЕНДОРФА, ледн., Баренцево море, арх. Земля Франца-Иосифа. Назван после 1932 г. по фамилии А. Ф. Миддендорфа *.

МИКИТОВА, б., Баренцево море, о-ва Новая Земля. Названа в 1930 г. эксп. на л/п «Литке» по фамилии уч. эксп. писателя Ивана Сергеевича Соколова-Микитова.

МИКЛУХО-МАКЛАЯ, г., Новогвинейские о-ва, Новая Гвинея. $5^{\circ}44,8'$ ю. ш., $145^{\circ}55'$ в. д. Названа, видимо, членом Русского географического общества Н. В. Каульбарсом в честь псал. Новой Гвинеи Николая Николаевича Миклухо-Маклая *.

МИКЛУХО-МАКЛАЯ, зал., Антарктида. $66^{\circ}45'$ ю. ш., $118^{\circ}00'$ в. д. Открыт и нанесен на карту САЭ в 1956 г. Назван по фамилии Н. Н. Миклухо-Маклая *.

МИКЛУХО-МАКЛАЯ, подв. г., Тихий океан. Прибл. 8° с. ш., 142° в. д. Открыта сов. океанографами. Названа по фамилии Н. Н. Миклухо-Маклая *.

МИКЛУХО-МАКЛАЯ, р., Новогвинейское море, Новая Гвинея. $5^{\circ}04'$ ю. ш., $145^{\circ}49'$ в. д. Нанесена на карту в 1883 г. эк. корв. «Скобелев». Им же названа по фамилии Н. Н. Миклухо-Маклая *.

МИКОЯНА, зал., Карское море, С. Земля, о. Большевик. Открыт и нанесен на карту Г. А. Ушаковым * и Н. Н. Урванцевым * в 1932 г. Тогда же назван в честь выдающегося деятеля Коммунистической партии и Советского государства Анастаса Ивановича Микояна.

МИЛОВЗОРОВА, б., Антарктида. $65^{\circ}30'$ ю. ш., $102^{\circ}00'$ в. д. Открыта и нанесена на карту САЭ в 1956 г.

Названа по фамилии знаменитого полярного кап. Павла Георгиевича Миловзорова *.

МИЛОВЗОРОВА, рифы, Баренцево море, арх. Земля Франца-Иосифа, пр. Американский. Названы в 1953 г. по фамилии П. Г. Миловзорова *.

МИЛОРАДОВИЧА (Фанте), ат., Тихий океан, о-та Россия. $16^{\circ}45'$ ю. ш., $145^{\circ}15'$ з. д. Открыт в 1820 г. эксп. Беллинсгаузена — Лазарева. Тогда же назван по фамилии полководца Отечественной войны 1812 г. ген. от инфантерии Михаила Андреевича Милорадовича.

МИЛЮТИНА, м., Японское море, зал. Сов. Гавань. Назван в 60-х гг. XIX в. по фамилии царского военного министра ген.-фельдмаршала Дмитрия Алексеевича Милютина.

МИНАЕВА, м., Японское море, п-ов Корея. $35^{\circ}32'$ с. ш., $129^{\circ}23'$ в. д. Впервые обследован и нанесен на карту шкипером Ф. К. Геком * в 1891 г. Им же назван по фамилии кочегара китобойного п/х «Геннадий Невельский» Минаева, погибшего вместе с судном в январе 1891 г. В настоящее время русское название на карту не наносится.

МИШЕЕВА, горы, Чукотское море, о. Врангеля. Названы по фамилии нач. о. Врангеля в 1929—33 гг. Арфа Ивановича Мишеева.

МИНИНА, б., Карское море, шхеры Минина. Названа в честь уч. Великой С. эксп. Федора Алексеевича Минина *.

МИНИНА, г., Карское море, шхеры Минина. Обследована РПЭ 1900—03 гг. Названа в честь Ф. А. Минина *.

МИНИНА, зал., Карское море, шхеры Минина. Обследована РПЭ 1900—03 гг. Назван в честь Ф. А. Минина *.

МИНИНА, м., Карское море, шхеры Минина. Обследован в 1878 г. А. Норденшельдом. Назван в честь Ф. А. Минина *.

МИНИНА, п-ов, Карское море, шхеры Минина. Описан в 1740 г. Д. Стерлегов *. Назван в честь Ф. А. Минина *.

МИНИНА, пр., Карское море, у о. Диксон. Назван в 1920 г. в честь Ф. А. Минина *.

МИНИНА, шхеры, Карское море, между Пясинским зал. и п-овом Михайлова. Частично открыты Ф. А. Мининным. Обследованы РПЭ 1900—03 гг. Названы в честь их первооткрывателя Ф. А. Минина *.

МИРНЫЙ, берег, Антарктида, о. Петра I. 68°42' ю. ш., 90°33' з. д. Назван в 1929 г. норвежской эксп. на судне «Норвегия» в честь шл. «Мирный» * (корабля эксп. Беллинсгаузена — Лазарева).

МИРНЫЙ, п-ов, Антарктида. 66°33' ю. ш., 93°01' в. д. Нанесен на карту САЭ в 1956 г. Назван в честь шл. «Мирный» *.

МИРОТВОРЦЕВА, г., Антарктида. 71°50' ю. ш., 12°16' в. д. Открыта и нанесена на карту САЭ в 1961 г. Названа в 1966 г. по фамилии замечательного сов. географа Клавдия Николаевича Миротворцева.

МИТЬКОВА, о., Тихий океан, Аляскинский зал. 56°40' с. ш., 132°50' з. д. Открыт в 30-х гг. XIX в. кап. л-том Прокофием Платоновичем Митьковым *. Назван по фамилии первооткрывателя.

МИХАИЛА, м., Японское море, зал. Чихачева. Назван в 1865 г. эк. тр. «Японец» по имени иссл. дальневосточных морей подпоруч. КФШ М. А. Клыкова *.

МИХАИЛА, м., Берингово море, Алеутские о-ва, о. Атту. 52°52' с. ш., 172°37' з. д. Открыт в 1745—46 гг. Михаилом Невчииковым *. Назван по имени первооткрывателя.

МИХАЙЛОВА, б-ка, Каспийское море, ю.-в. часть, у Южной Челекенской косы. Названа по фамилии уч. гидр. эксп. по иссл. Каспийского моря л-та Константина Ивановича Михайлова *.

МИХАЙЛОВА, б., Карское море, шхеры Минина. Названа по фамилии К. И. Михайлова *.

МИХАЙЛОВА, м., Карское море, шхеры Минина. Обследован РПЭ 1900—03 гг. Тогда же назван по фамилии К. И. Михайлова *.

МИХАЙЛОВА, о-ва, Карское море, о. Вайгач. Обследованы в 1902 г. Гидр. эксп. СЛЮ. Тогда же названы по фамилии К. И. Михайлова *.

МИХАЙЛОВА, п-ов, Карское море, шхеры Минина. Назван по м. Михайлова, которым он оканчивается (по фамилии К. И. Михайлова *).

МИХАЙЛОВА, купол, Антарктида. 66°48' ю. ш., 85°28' в. д. Открыт и нанесен на карту САЭ в 1957 г. Назван по фамилии уч. эксп. Беллинсгаузена — Лазарева художника Павла Николаевича Михайлова *.

МИХАЙЛОВА, м., Антарктида, о. Петра I. 68°51' ю. ш., 90°27' з. д. Назван в 1929 г. норвежской эксп. на судне «Норвегия» по фамилии П. Н. Михайлова *.

МИХАЙЛОВА, м., Антарктида. 66°52' ю. ш., 118°25'

в. д. Открыт и нанесен на карту САЭ в 1956 г. Назван по фамилии П. Н. Михайлова *.

МИХАЙЛОВА, м., Антарктика. Ю. Сандвичевы о-ва. 56°44' ю. ш., 27°13' з. д. Назван по фамилии П. Н. Михайлова *.

МИХАЙЛОВА (Тувана-Ира), о., Тихий океан, море Фиджи. 21°02' ю. ш., 178°45' з. д. Открыт в 1820 г. эксп. Беллинсгаузена — Лазарева. Тогда же назван по фамилии П. Н. Михайлова *.

МИХАЙЛОВА (Корнуоллис), о., Антарктика, Ю. Шетландские о-ва. 61°03' ю. ш., 54°30' з. д. Открыт в 1821 г. эксп. Беллинсгаузена — Лазарева. Тогда же назван по фамилии кап.-командора Василия Максимовича Михайлова *.

МИХАЙЛОВСКАЯ (Кисмалок), б., Берингово море, Алеутские о-ва, о-ва Лисьи. 53°28' с. ш., 167°20' з. д. Названа в честь принадлежавшего компании Г. И. Шелихова * гальота «Михаил», разбившегося на камнях в этой б. в 1785 г. В настоящее время русское название на карты не наносится.

МИХЕЕВА, горы, Антарктида. 72°08' ю. ш., 11°30' в. д. Открыты и нанесены на карту САЭ в 1961 г. Названы по фамилии сов. кристаллографа В. П. Михеева.

МОЖАЙСКОГО (Сачжиндан), м., Японское море, п-ов Корея. 42°00' с. ш., 130°02' в. д. Обследован в 1887 г. эк. кан. л-ки «Сивуч» *. Им же назван по фамилии члена эк. м-на Александра Александровича Можайского *.

МОИСЕЕВА (Веяндодан), м., Японское море, п-ов Корея. 39°48' с. ш., 127°40' в. д. Обследован и нанесен на карту эк. фр. «Паллада» *. Им же назван по фамилии члена эк. подпоруч. КФШ Ивана Ефимовича Моисеева *.

МОИСЕЕВА (Ибам), ск., Японское море, п-ов Корея. 39°48' с. ш., 127°39' в. д. Названа по рядом расположенному м. Моисеева (по фамилии И. Е. Моисеева *).

МОИСЕЕВА, м., Баренцево море, о-ва Новая Земля. Назван по фамилии иссл. Новой Земли прап. КФШ Степана Андреевича Моисеева *.

МОИСЕЕВА, о., Карское море, арх. Норденшельда. Обследован РПЭ 1900—03 гг. Тогда же назван по фамилии С. А. Моисеева *.

МОЛЛЕРА (Аману), ат., Тихий океан, о-ва Россия. 17°45' ю. ш., 140°50' з. д. Открыт в 1820 г. эксп.

Беллинсгаузена — Лазарева. Тогда же назван по фамилии нач. Морского штаба к-адм. Литона Васильевича Моллера.

МОЛЛЕРА, зал., Баренцево море, о-ва Новая Земля. Обследован в 1822 г. Ф. П. Литке*. Им же назван по фамилии А. В. Моллера.

МОЛЧАНОВА, г., Антарктида. $71^{\circ}53'$ ю. ш., $41^{\circ}34'$ в. д. Открыта и нанесена на карту САЭ в 1961 г. Названа в 1966 г. по фамилии замечательного сов. метеоролога, изобретателя радиозонда Павла Александровича Молчанова.

МОЛЧАНСКОГО, б., Японское море, зал. Петра Великого, о. Большой Пелис. Названа в 1882 г. по фамилии ком. шхуны «Восток»* кап. л-та Ивана Александровича Молчанского*.

МОНАКОВА, м., Антарктида. $67^{\circ}09'$ ю. ш., $48^{\circ}21'$ в. д. Открыт и нанесен на карту САЭ в 1957 г. Назван по фамилии сов. полярного летчика Сергея Евгеньевича Монова.

МООРА, б., Антарктида. $66^{\circ}14'$ ю. ш., $110^{\circ}37'$ в. д. Нанесена на карту САЭ в 1956 г. Названа по фамилии сов. геолога Г. Г. Моора.

МОРДВИНОВА, зал., Охотское море, о. Сахалин, у пр. Лаперуза. Открыт в 1805 г. И. Ф. Крузенштерном*. Им же назван по фамилии адм. Николая Семёновича Мордвинова.

МОРДВИНОВА, м., Берингово море, Алеутские о-ва. $54^{\circ}55'$ с. ш., $164^{\circ}25'$ з. д. Назван в 1828 г. М. Н. Станюковичем* по фамилии Н. С. Мордвинова.

МОРДВИНОВА (Элефант), о., Антарктика, Ю. Шетландские о-ва. $61^{\circ}10'$ ю. ш., $55^{\circ}45'$ з. д. Открыт в 1821 г. Ф. Ф. Беллинсгаузенем*. Им же назван по фамилии Н. С. Мордвинова.

МОРДВИНОВА (Тэджино), о., Японское море, п-ов Корея. $39^{\circ}49'$ с. ш., $127^{\circ}38'$ в. д. Обследован в 1893 г. эк. корв. «Витязь». Им же назван по фамилии члена эк. л-та Константина Васильевича Мордвинова*.

МОРДОВИНА, о., Карское море, у о. Вайгач. Обследован в 1902 г. Гидр. экпс. СЛЮ. Тогда же назван по фамилии гидрографа полк. КФШ Константина Павловича Мордовина.

МОРЖ, б., Японское море, о. Сахалин, зал. Анива. Названа в честь кап. л-ки «Морж»*, уч. в гидр. работах в Японском море.

МОРЖ, г., Японское море, о. Сахалин, зал. Анива. Названа в честь кап. л-ки «Морж»*.

МОРОЗОВА, м., Карское море, у о. Диксон. Назван в 1962 г. по фамилии первого лоцмейстера Карского моря Н. И. Морозова.

МОРОЗОВА, м., Японское море, зал. Петра Великого, зал. Посыета. Назван не ранее 1888 г. по фамилии подпоруч. КФШ Николая Васильевича Морозова*.

МОРОЗОВА, м., Баренцево море, Мурманское побережье. Обследован в 1894 г. эк. кр. «Вестник». Им же назван по фамилии Н. В. Морозова*.

МОРОЗОВА, м., Баренцево море, о-ва Новая Земля. Обследован в 1896 г. эк. тр. «Самосед»*. Им же назван по фамилии Н. В. Морозова*.

МОРОЗОВА, о., Карское море, о. Вайгач. Обследован в 1904 г. эк. г/с «Пахтусов». Тогда же назван по фамилии Н. В. Морозова*.

МОРШНЕВА, леди., Баренцево море, Шницберген. $77^{\circ}40'$ с. ш., $17^{\circ}30'$ в. д. Назван в 1899—1901 гг. по фамилии матроса русской гравдусной экпс. Моршнева.

МОСКВА, пр., Карское море, Енисейский зал. Назван в 1961 г. в честь л/к «Москва».

МУЛОВСКОГО, г., Охотское море, о. Сахалин, к ю. от зал. Терпения. Названа по фамилии кап.-бригадира Григория Ивановича Муловского*.

МУЛОВСКОГО, м., Охотское море, о. Сахалин, к ю. от зал. Терпения. Открыт в 1805 г. И. Ф. Крузенштерном*. Им же назван по фамилии Г. И. Муловского*.

МУЛЬТАНОВСКОГО, м., Баренцево море, арх. Земля Франца-Иосифа. Названа после 1932 г. по фамилии крупного сов. синоптика Бориса Помпеевича Мультановского.

МУРАВЬЕВА, б., Каспийское море, Красноводский зал. Названа по фамилии посл. Каспийского моря кап. Николая Николаевича Муравьева-Карского*.

МУРАВЬЕВА (Калмагак), м., Японское море, п-ов Корея. $39^{\circ}12'$ с. ш., $127^{\circ}29'$ в. д. Обследован и нанесен на карту в 1854 г. эк. фр. «Паллада»*. Им же назван по фамилии уч. плавания на фр. «Крейсер» в 1822—25 гг. м-на Павла Матвеевича Муравьева*.

МУРАВЬЕВА (Красный, Чокто), о., Японское море, п-ов Корея. $42^{\circ}48'$ с. ш., $130^{\circ}31'$ в. д. Обследован в 1887 г. эк. кап. л-ки «Сивуч»*. Им же назван по фамилии члена эк. л-та Александра Петровича Муравьева*.

МУРАВЬЕВА, м., Охотское море, материк. побер., пр. Невельского. Открыт в 1849 г. эксп. Г. И. Невельского *. Тогда же назван по фамилии одного из инициаторов освоения и заселения дальневосточных земель ген.-губернатора В. Сибиря Николая Николаевича Муравьева-Амурского.

МУРАВЬЕВА, м., Японское море, зал. Сов. Гавань. Назван в 50—60-х гг. XIX в. по фамилии Н. Н. Муравьева-Амурского.

МУРАВЬЕВ-АМУРСКИЙ, п-ов, Японское море, зал. Петра Великого. Назван в 1859 г. по фамилии Н. Н. Муравьева-Амурского.

МУРМАН, б-ка, Баренцево море, о-ва Новая Земля. Названа сов. исл. в 30-х гг. в честь г/с «Мурман», обследовавшего эту б-ку.

МУРМАН, зал., Баренцево море, о-ва Новая Земля. Назван в честь г/с «Мурман».

МУРМАНЕЦ, б-ка, Баренцево море, о-ва Новая Земля. Названа в 1935 г. в честь г/с «Мурманец», открывшего эту б-ку.

МУРМАНЕЦ, пр., Карское море, о-ва Новая Земля. Обследован в 1936 г. С. Д. Лаппо. Им же назван в честь г/с «Мурманец», проходившего в 1936 г. этим пр.

МУРМАНЕЦ, пр., Баренцево море, арх. Земля Франца-Иосифа. Назван в 1953 г. в честь г/с «Мурманец», уч. в исл. арх.

МУСАТОВА, м., Японское море, зал. Петра Великого, зал. Америка. Обследован в 1890 г. эк. кап. л-ки «Бобр» *. Им же назван по фамилии ревизора корабля м-на Александра Александровича Мусатова *.

МУСЫ ДЖАЛИЛЯ, г., Антарктида. 72°01' ю. ш., 14°35' в. д. Открыта и нанесена на карту САЭ в 1961 г. Названа в 1966 г. по фамилии прославленного сов. поэта Мусы Джалиля.

МУШКЕТОВА, ледн., Антарктида. 71°40' ю. ш., 14°00' в. д. Открыт и нанесен на карту САЭ в 1959 г. Назван по фамилии видного геолога академика Ивана Васильевича Мушкетова.

МУШКЕТОВА, пр., Карское море, берег Харитона Лаптева. Обследован РПЭ 1900—03 гг. Тогда же назван по фамилии И. В. Мушкетова.

МУШТАКОВА, коса, Чукотское море, о. Врангеля. Назвал Г. А. Ушаков * по фамилии работника госторга на Дальнем Востоке А. Муштакова.

МУШТАКОВА, лаг., Чукотское море, о. Врангеля. Названа по фамилии А. Муштакова.

МЯЧИНА, о-ва, Карское море, берег Харитона Лаптева. Названы после 1915 г. по фамилии кочегара л/т «Вайгач» * Гидр. эксп. СЛО Г. Мячина, похороненного вблизи этих о-вов.

НАВАРИН, о., Карское море, арх. Норденшельда. Открыт в 1968 г. д/э «Наварин». Тогда же назван в честь открывшего его судна.

НАГАЕВА, б., Охотское море, Тауйская губа. Названа в 1912 г. в честь выдающегося гидрографа адм. Алексея Ивановича Нагаева *.

НАГАЕВА (Хисаки), м., Тихий океан, Япония, о. Кюсю. 31°15' с. ш., 131°24' в. д. Назван в 1804 г. И. Ф. Крузенштерном * в честь А. И. Нагаева *.

НАГУРСКОГО, м., Баренцево море, арх. Земля Франца-Иосифа. Назван в 1953 г. по фамилии военно-морского летчика л-та Яна Иосифовича Нагурского, совершившего первый в истории авиации полет в Арктике.

НАДЕЖДЫ (Сираками), м., Японское море, о. Хоккайдо. 41°24' с. ш., 140°12' в. д. Назван в 1805 г. И. Ф. Крузенштерном * в честь своего корабля шл. «Надежда» *.

НАДЕЖДЫ, пр., Охотское море, Курильские о-ва, между о. Матула и о. Распуа. Назван в 1805 г. И. Ф. Крузенштерном * в честь своего судна шл. «Надежда» *.

НАДЕЖДЫ, м., Японское море, п-ов Корея. 35°28' с. ш., 129°24' в. д. Нанесен на карту в 1891 г. Ф. К. Гekom. Тогда же назван в честь шх. «Надежда», на которой он обследовал побер. Кореи.

НАЕЗДНИК, б., Японское море, зал. Петра Великого. Тогда же назван в честь шх. «Надежда», на которой * в честь своего корабля.



Нагаев А. И.

ПАЕЗДНИК, рейд, Баренцево море, о-ва Новая Земля. Обследован в 1893 г. эк. кр. «Паездник»*. Им же назван в честь своего корабля.

ПАЕЗДНИК, б., Японское море, зал. Петра Великого, о. Аскольд. Названа в 1862—63 гг. эксп. В. М. Бабкина* в честь кл. «Паездник»*.

ПАЗИМОВА, б., Баренцево море, о-ва Новая Земля. Обследована в 1896 г. эк. тр. «Самоед»*. Им же названа по фамилии члена эк. л-та Ивана Ивановича Назимова*.

ПАЗИМОВА, б., Японское море, зал. Петра Великого, зал. Стрелок. Обследована в 1891 г. эк. кл. «Джигит»* и кап. л-ки «Кореец»*. Тогда же названа по фамилии командующего Тихоокеанской эскадрой в-адм. Павла Николаевича Назимова*.

ПАЗИМОВА, м., Японское море, зал. Петра Великого, пр. Босфор-Восточный. Обследован в 1862 г. эксп. В. М. Бабкина*. Тогда же назван по фамилии члена эк. корв. «Новик»* м-на Константина Николаевича Назимова*.

ПАЗИМОВА, п-ов, Японское море, зал. Петра Великого, пр. Босфор-Восточный. Назван в 80—90-х гг. XIX в. по м. Назимова (по фамилии К. Н. Назимова*).

ПАКВАСИНА, м., Берингово море, Камчатка, Кроноцкий зал. Современное название дано в 1954 г. по фамилии иссл. Алеутских о-вов промышленника-морехода Наквасина, плававшего к о. Атту на боте «Петр» в 1750—52 гг.

НАЛИВКИНА, м., Баренцево море, о-ва Новая Земля. Назван в 1930 г. по фамилии выдающегося сов. геолога и палеонтолога Дмитрия Васильевича Наливкина.

НАЛИВКИНА, скалы, Антарктида. 71°45' ю. ш., 12°47' в. д. Открыты и нанесены на карту САЭ в 1961 г. Названы в 1966 г. по фамилии Д. В. Наливкина.

НАЛИМОВА, м., Японское море, зал. Петра Великого, Амурский зал. Назван в 80-х гг. XIX в. по фамилии л-та Андрея Павловича Налимова*.

НАЛЫЧЕВА, м., Берингово море, Камчатка, Авачинский зал. Назван в 1828 г. Ф. П. Литке* по р. Налачевой, которая получила название до 1726 г. по имени жившего на ней ительмена Налачь. В настоящее

время названия м. и р. наносятся на карту с искажением первоначальных названий.

ПАНАУНА, лаг., Чукотское море, о. Врангеля. Названа по фамилии сторожила о. эскимоса Василия Алексеевича Нанауна.

ПАТАЛИИ, б., Берингово море, Камчатка, с.-в. побереж. Обследована в 1885 г. Ф. К. Геком* на шх. «Сибирь». Им же названа по имени жены О. В. Линдгольма* — владельца шх. «Сибирь».

ПАТАЛИИ, зал., Охотское море, Курильские о-ва, о. Уруп. Назван в 1946 г. в честь одного из судов компании Г. И. Шелихова* бригантинны «Наталья», погибшей в 1780 г. во время землетрясения у о. Уруп.

ПАУМОВА, о., Японское море, зал. Петра Великого, к ю. от о. Русский. Назван не позже 1889 г. по фамилии офицера Сибирской флотилии Николая Алексеевича Паумова*.

НАХВАЛЬНОГО, м., Японское море, материк, побереж. Назван в 1860 г. эксп. В. М. Бабкина* по фамилии военного топографа Нахвального.

НАХИМОВА (Чунхынниман), б., Японское море, п-ов Корея. 40°00' с. ш., 128°12' в. д. Обследована в 1886 г. эк. кл. «Крейсер»*. Им же названа в честь героя Наваринского, Синопольского сражений и Севастопольской обороны 1854—55 гг. адм. Павла Степановича Нахимова*.

НАХИМОВА (Ходобандо), п-ов, Японское море, п-ов Корея. 39°20' с. ш., 127°32' в. д. Обследован и нанесен на карту в 1854 г. эк. фр. «Паллада»*. Им же назван по фамилии П. С. Нахимова*.

НЕБОЛЬСИНА, м., Японское море, зал. Петра Великого, зал. Посыета. Обследован в 1888 г. эк. корв. «Витязь». Им же назван по фамилии члена эк. м-на Аркадия Константиновича Небольсина*.

НЕВА, риф, Тихий океан, Гавайские о-ва. 26°01' с. ш., 173°59' в. д. Открыт в 1804 г. Ю. Ф. Лисянским*. Им же назван в честь своего корабля шл. «Нева»*.

НЕВЕЛЬСКОГО, б-ка, Охотское море, Амурский лим. Названа по фамилии выдающегося иссл. Дальнего Востока Геннадия Ивановича Невельского*.

НЕВЕЛЬСКОГО, б., Охотское море, Амурский лим. Названа по фамилии Г. И. Невельского*.

НЕВЕЛЬСКОГО, г., Охотское море, Амурский лим. Названа по фамилии Г. И. Невельского*.

НЕВЕЛЬСКОГО, зал., Японское море, Татарский пр., о. Сахалин. Назван по фамилии Г. И. Невельского*.

НЕВЕЛЬСКОГО, м., Охотское море, Амурский лим. Назван по фамилии Г. И. Невельского*.

НЕВЕЛЬСКОГО, подв. г., Тихий океан. 46°20' с. ш., 152°00' в. д. Открыта сов. океанографами. Названа по фамилии Г. И. Невельского*.

НЕВЕЛЬСКОГО, пр., соединяет Японское море с Амурским лим. Открыт в 1849 г. Г. И. Невельским*. Назван по фамилии первооткрывателя.

НЕВЕЛЬСКОГО, фарв., Охотское море, Амурский лим. Назван по фамилии Г. И. Невельского* в 1903 г.

НЕВОДЧИКОВА, б., Берингово море, Алеутские о-ва, о. Атту. 52°47' с. ш., 172°52' з. д. Открыта в 1745—46 гг. Михаилом Невочиковым*. Названа по фамилии первооткрывателя с ошибкой в наименовании.

НЕВОДЧИКОВА, м., Берингово море, Камчатка, Авачинская губа. Современное название дано в 1954 г. по фамилии уч. Второй Камчатской эксп. М. Невочикова*.

НЕЕЛОВА, зал., море Лаптевых, у устья р. Лена. Назван в 1912 г. по фамилии нач. гидр. партии по иссл. устья р. Лена подполк. КФШ А. И. Неелова.

НЕЛИДОВА, о., Баренцево море, о-ва Новая Земля. Обследован в 1833 г. П. К. Пахтусовым*. Им же назван по фамилии иссл. Белого моря л-та Василия Степановича Нелидова*.

НЕРПА, б., Японское море, зал. Петра Великого, зал. Славянский. Названа в 80-х гг. XIX в. в честь кан. л-ки «Нерпа»*, принимавшей уч. в гидр. иссл. зал. Петра Великого.

НЕРПА, б., Японское море, материк. побер. у м. Южный. Названа в честь кан. л-ки «Нерпа»*.

НЕРПА, б., Японское море, материк. побер. у б. Пфусунг. Названа в честь кан. л-ки «Нерпа»*.

НЕРПА, м., Японское море, зал. Петра Великого, б. Маньчжур. Назван в честь кан. л-ки «Нерпа»*.

НЕСТОР, б-ка, Балтийское море, Финский зал., у о. Малый. Названа в честь бр. «Нестор»*, уч. в гидр. иссл. Балтийского моря.

НЕСТОРА СМИРНОВА, м., Карское море, о-ва Новая Земля. Нанесен на карту в 1925 г. С. научно-промысловой эксп. ВСНХ под руководством Р. Л. Самойловича*. Тогда же назван по имени и фамилии сов. промысловца Н. Смирнова.

НЕУПОКОЕВА СЕВЕРНАЯ, СРЕДНЯЯ, ЮЖНАЯ, б-ки, Балтийское море, Рижский зал. Названы в начале 50-х гг. XIX в. по фамилии уч. гидр. работ подпоруч. КФШ Константина Михайловича Неупокоева*.

НЕУПОКОЕВА, б-ка, Балтийское море, Рижский зал., плес Порккаланселькя. Названа по фамилии К. М. Неупокоева*.

НЕУПОКОЕВА, б-ка, Балтийское море, Финский зал., плес Порккаланселькя. Названа по фамилии К. М. Неупокоева*.

НЕУПОКОЕВА, б., море Лаптевых, Хатангский зал. Названа по фамилии видного русского гидрографа Константина Константиновича Неупокоева*.

НЕУПОКОЕВА, зал., Антарктида. 70°05' ю. ш., 5°00' в. д. Открыт и нанесен на карту САЭ в 1961 г. Назван по фамилии К. К. Неупокоева*.

НЕУПОКОЕВА, зал., Карское море, о-ва Новая Земля. Открыт в 1925 г. С. научно-промысловой эксп. ВСНХ под руководством Р. Л. Самойловича*. Тогда же назван по фамилии К. К. Неупокоева*.

НЕУПОКОЕВА, лаг., Карское море, С. Земля, о. Большевик. Названа после 1932 г. по фамилии К. К. Неупокоева*.

НЕУПОКОЕВА, м., Карское море, С. Земля, о. Большевик. Назван в 1930—32 гг. эксп. Г. А. Ушакова* и П. Н. Урванцева* по фамилии К. К. Неупокоева*.

НЕУСТРУЕВА, г., Антарктида. 71°51' ю. ш., 12°14' в. д. Открыта и нанесена на карту САЭ в 1961 г. Названа в 1966 по фамилии сов. географа Сергея Семеновича Неуструева.

НИКИТИНА, б., Баренцево море, о-ва Новая Земля. Обследована в 1924 г. С. гидр. эксп. Тогда же названа по фамилии уч. эксп. Владимира Михайловича Никитина*.

НИКОЛАЕВ, город, Черное море. Назван, видимо, в честь корабля «Св. Николай», который был первым спущен с местной верфи.

НИКОЛАЕВА, б., Антарктида. 66°28' ю. ш., 83°35' в. д. Открыта и нанесена на карту САЭ в 1957 г. Названа по фамилии полярного кап. Николая Михайловича Николаева.

НИКОЛАЕВА, г., Антарктида. 71°45' ю. ш., 12°23' в. д. Открыта и нанесена на карту САЭ в 1961 г. Названа по фамилии сов. петрографа Виктора Арсеньевича Николаева.

НИКОЛАЕВА, м., Баренцево море, арх. Земля Франца-Иосифа, о. Луиджи. Назван в 1953 г. по фамилии полярного кап. Михаила Васильевича Николаева.

НИКОЛАЕВА, купол, Баренцево море, арх. Земля Франца-Иосифа. Назван в 1963 г. по фамилии летчика-космонавта дважды Героя Советского Союза ген. м-ра А. Г. Николаева.

НИКОЛАЯ, м., Антарктида. 68°47' ю. ш., 69°50' з. д. Название прибрежной ледовой г., принятой за о., дано в честь Николая II французским пещ. Ж. Шарко в 1910 г. В последующем это название было закреплено за м., выступающим от Земли Александра I.

НИКОЛАЯ, м., Баренцево море, о-ва Новая Земля. Назван в 1910 г. И. П. Ануфриевым* в честь своего корабля п/х «Николай».

НИКОЛАЯ ВАВИЛОВА, г., Антарктида. 72°02' ю. ш., 13°41' в. д. Открыта и нанесена на карту САЭ в 1961 г. Названа в 1966 г. по фамилии замечательного сов. ботаника академика Николая Ивановича Вавилова.

НИКОЛАЯ ЗУБОВА, зал., Антарктида. 66°35' ю. ш., 115°33' в. д. Открыт и нанесен на карту САЭ в 1958 г.

Назван по имени и фамилии к-адм. Николая Николаевича Зубова*, выдающегося пещ. Арктики.

НИКОЛАЯ ФЕОКТИСТОВА, м., Антарктида. 67°39' ю. ш., 45°58' в. д. Открыт и нанесен на карту САЭ в 1957 г. Назван по имени и фамилии уч. 6-й и 8-й антарктических эксп. метеоролога Николая Яковлевича Феофтистова*.

НИКОЛЬСКОГО (Йодо), о., Японское море, п-ов Корея. 39°14' с. ш., 127°38' в. д. Нанесен на карту в 1854 г. эк. фр. «Паллада»*. Им же назван по фамилии уч. плавания на фр. «Крейсер» в 1825 г. л-та Дмитрия Васильевича Никольского*.




Феофтистов Н. Я.

НИКОФОРЕНКО, о., Карское море, у о. Диксон. Назван в 1962 г. по фамилии члена эк. л/п «Сибиря-

ков»* л-та Семена Николфоренко, погибшего в 1942 г. во время боя с немецким кр. «Адмирал Шеер».

НОВИК, б-ка, Японское море, зал. Чихачева. Открыта в 1858 г. корв. «Новик»*. Тогда же названа эк. корв. в честь своего корабля.



Корвет «Новик»

НОВИК, б., Японское море, зал. Петра Великого, о. Русский. Названа в 1859 г. в честь корв. «Новик»*, уч. в гидр. пещ. зал.

НОВИК, г., Охотское море, о. Сахалин, к ю. от зал. Терпения. Названа в честь кр. «Новик»*, совершившего героический подвиг во время русско-японской войны в августе 1904 г.

НОВИК, м., Японское море, о. Сахалин, зал. Анива. Назван в честь кр. «Новик»*.

НОВИКОВА (Меркникан), о., Берингово море, пр. Сенявина. Назван по фамилии уч. плавания на шл. «Сенявин»* в 1826—29 гг. конд. КФШ Новикова.

НОВОСИЛЬСКОГО, б., Антарктика, о. Ю. Георгия. 54°39' ю. ш., 36°21' з. д. Открыта в 1819 г. эксп. Беллинсгаузена — Лазарева. Тогда же названа по фамилии члена эк. шл. «Мирный» м-на Павла Михайловича Новосильского*.

НОВОСИЛЬСКОГО, купол, Антарктида. 65°50' ю. ш., 100°35' в. д. Открыт и нанесен на карту САЭ в 1956 г. Назван по фамилии П. М. Новосильского*.

НОВОСИЛЬСКОГО, ледник, Антарктика, о. Ю. Георгия. 54°41' ю. ш., 36°15' з. д. Назван по б. Новосильского, в которую он спускается (по фамилии П. М. Новосильского*).

НОВОСИЛЬСКОГО, м., Антарктида. 68°48' ю. ш., 155°02' в. д. Открыт и нанесен на карту САЭ в 1956 г. Назван по фамилии П. М. Новосильского*.

НОВОСИЛЬСКОГО, м., Повогвинейское море, о. Новая Гвинея. 5°28' ю. ш., 142°53' в. д. Обследован и нанесен на карту эк. корв. «Витязь» в 1871 г. Им же назван по фамилии старшего офицера корабля кап. л-та Павла Павловича Новосильского*.

НОВОСИЛЬСКОГО, м., Японское море, зал. Петра Великого, пр. Босфор-Восточный. Обследован и точно нанесен на карту эксп. В. М. Бабкина* в 1862 г. Тогда же назван, видимо, по фамилии П. П. Новосильского*.

НОВОСИЛЬСКОГО (Кригуйгун), м., Берингово море, зал. Лаврентия. Обследован в 1882 г. эк. кл. «Стрелок». Им же назван, видимо, по фамилии кап. 1 р. Андрея Павловича Новосильского*.

НОВОСИЛЬСКОГО, м., Японское море, п-ов Корея. 40°00' с. ш., 128°09' в. д. Обследован в 1886 г. эк. кл. «Крейсер»*. Им же назван, видимо, по фамилии одного из уч. Севастопольской обороны 1854—55 гг. в-адм. Федора Михайловича Новосильского*.

НОВОСИЛЬСКОГО (Понсубандо), п-ов, Японское море, п-ов Корея. 40°01' с. ш., 128°09' в. д. Обследован в 1886 г. эк. кл. «Крейсер»*. Им же назван, видимо, по фамилии М. Ф. Новосильского*.

НОВОСИЛЬЦЕВА (Камон), м., Японское море, о. Хоккайдо. 43°20' с. ш., 140°21' в. д. Назван в 1805 г. И. Ф. Крузенштерном* по фамилии государственного деятеля Николая Николаевича Новосильцева.

НОВОСИЛЬЦОВА, о-ва, Карское море, у о. Вайгач. Обследованы в 1902 г. Гидр. эксп. СЛО. Тогда же названы по фамилии уч. эксп. м-на Алексея Николаевича Новосильцова*.

НОВЫЙ ДЖИГИТ, б., Японское море, зал. Петра Великого, о. Русский. Названа в честь кл. «Джигит»*, сделавшего в 1883 г. съемку этой б.

ПОЛЬДЕ, губа, В.-Сибирское море, у. м. Кибера.

Названа по фамилии уч. Гидр. эксп. СЛО на л/т «Таймыр»* и «Вайгач»* л-та Бориса Александровича Польде.

НОРД, б-ка, Карское море, арх. Норденшельда. Названа в честь г/с «Норд»*, уч. в ее иссл.

НОРД, б., Карское море, арх. Норденшельда. Открыта и обследована в 1938 г. Гидр. эксп. Главсевморпути под нач. А. И. Косого. Ею же названа в честь судна эксп. г/с «Норд»*.

НОРД, о., Карское море, арх. Норденшельда. Открыт и обследован в 1938 г. Гидр. эксп. Главсевморпути на г/с «Норд»*. Тогда же назван в честь судна эксп.

НОРД, м., море Лаптевых, Хатангский зал. Назван в честь г/с «Норд»*.

НОРДА, б., море Лаптевых, Таймырское побер. Названа в честь г/с «Норд»*.

НОСОВА, проход, Баренцево море, Шпицберген. 76°50' с. ш., 16° в. д. Назван в 1899—1901 гг. по фамилии матроса русской градусной эксп. Носова.

НОСОВА, б., Карское море, п-ов Таймыр. Названа РПЭ 1900—03 гг. по фамилии матроса ях. «Заря» Т. Носова, погибшего в 1903 г. во время разгрузки судна.

НОСОВА, м., Карское море, берег Харитона Лаптева. Назван по фамилии матроса ях. «Заря» Т. Носова.

ОБИ, подв. желоб, Индийский океан. 33° ю. ш., 95—102° в. д. Открыт сов. океанографами. Назван в честь з/с «Обь».

ОБИ-ПОЧТАЛЬОНА, пр., Карское море, шхеры Минина. Назван сов. гидрографами в 1964 г. в честь бота Ф. А. Минина «Оби-Почтальон», прошедшего в 1740 г. этим пр.

ОБНОРСКОГО, м., Японское море, п-ов Корея. 40°03' с. ш., 128°02' в. д. Обследован в 1893 г. эк. корв. «Витязь». Им же назван по фамилии бывшего судного механика корабля Виктора Александровича Обнорского*. В настоящее время русское название на карты не наносится.

ОБРУЧЕВА, б-ка, Аральское море. Образовалась на месте размытого о., который был открыт А. И. Бутковым* в 1848 г., и названа по фамилии командующего отдельным оренбургским корпусом и оренбургского губернатора В. А. Обручева.

ОБРУЧЕВА, г., Антарктида. 68°54' ю. ш., 154°10' в. д. Открыта и нанесена на карту САЭ в 1958 г. Наз-

вана по фамилии выдающегося сов. геолога, писателя, академика Владимира Афанасьевича Обручева.

ОБРУЧЕВА, ледн., Баренцево море, арх. Земля Франца-Иосифа. Назван по фамилии В. А. Обручева.

ОБРУЧЕВА, ледн., Антарктида. 66°32' ю. ш., 99°40' в. д. Открыт и нанесен на карту САЭ в 1958 г. Назван по фамилии В. А. Обручева.

ОБРУЧЕВА, оазис, Антарктида. 66°33' ю. ш., 99°47' в. д. Открыт и нанесен на карту САЭ в 1958 г. Назван по фамилии В. А. Обручева.

ОБРУЧЕВА, подв. возвышенность, Тихий океан. 52°15' — 53°25' с. ш., 164° — 165°30' в. д. Открыта сов. океанографами. Названа по фамилии В. А. Обручева.

ОБРУЧЕВА, подв. г., Охотское море, Курильские о-ва, к с.-з. от о. Уруп. Названа сов. океанографами по фамилии В. А. Обручева.

ОБРУЧЕВА, м., Японское море, зал. Петра Великого, зал. Стрелок. Обследован в 1891 г. эк. кл. «Джигит»*. Им же назван по фамилии члена эк. м-на Алексея Николаевича Обручева*.

ОБЬ, б-ка, Антарктида. 52°20' ю. ш., 41°30' в. д. Открыта САЭ в 1957 г. Названа в честь э/с «Обь».

ОБЬ, б-ка, Индийский океан. 35° ю. ш., 42° в. д. Открыта сов. океанографами. Названа в честь э/с «Обь».

ОБЬ, зал., Антарктида. 70°35' ю. ш., 163°25' в. д. Нанесен на карту САЭ в 1958 г. Назван в честь э/с «Обь».

ОБЬ, проход, Антарктида. 66°33' ю. ш., 93°01' в. д. Нанесен на карту САЭ в 1958 г. Назван в честь э/с «Обь».

ОВСЯНКИНА, м., Японское море, материк, побер., б. Сяухэ. Обследован и нанесен на карту экп. В. М. Бабкина* в 1860 г. Тогда же назван по фамилии ком. шх. «Восток»* л-та Петра Леонтьевича Овсянкина*.

ОВЦЫНА, пр., Карское море, Енисейский зал. Назван в 1895 г. А. И. Вилькицим* по фамилии уч. Великой С. экп. л-та Дмитрия Леонтьевича Овцына*.

ОВЧИННИКОВА, м., Баренцево море, арх. Земля Франца-Иосифа. Назван в 1953 г. по фамилии погибшего во время Великой Отечественной войны полярника-гидролога И. Г. Овчинникова.

ОЛАФ, б-ка, Балтийское море, Рижский зал. Наз-

вана, видимо, в 80-х гг. XIX в. в честь парохода-фр. «Олаф»*, уч. в гидр. несл. Балтийского моря.

ОЛЕГ, б-ка, Балтийское море, ю. опушка Або-Аландских шхер, у о. Утё. Открыта в 1863 г. фр. «Олег»*. Тогда же названа в честь открывшего ее корабля.

ОЛИВУЦА (Чукто), ск., Японское море, п-ов Корея. 37°15' с. ш., 131°52' в. д. Открыта в 1854 г. эк. корв. «Оливуца»*. Им же названа в честь своего корабля. В настоящее время русское название на карты не наносится.


ОМЕЛЬЧЕНКО, б., Антарктида. 68°30' ю. ш., 151°47' в. д. Открыта и нанесена на карту САЭ в 1958 г. Названа по фамилии русского уч. экп. Р. Скотта к Ю. полюсу в 1912 г. конюха Антона Омельченко.

ОНАЦЕВИЧА, м., Охотское море, Тауйская губа. Описан в 1875 г. эк. шх. «Восток». Назван по фамилии несл. дальневосточных морей л-та Михаила Люциановича Онацевича*.

ОНАЦЕВИЧА, п-ов, Охотское море, Тауйская губа. Назван по фамилии М. Л. Онацевича*.

ОНЕГА, б-ка, Балтийское море, Финский зал., у порта Хельсинки. Названа в честь п/х «Онега», уч. в гидр. несл. Балтийского моря.

ОПРИЧНИК, б., Японское море, зал. Чихачева. Названа не позже 1865 г. в честь кл. «Опричник»*.



Клипер «Опричник»

ОПРИЧНИК, зал., Японское море, материк. побер. Назван в честь кл. «Опричник»*.

ОРЕХОВА, м., Японское море, материк. побер., зал. Владимира. Назван в 1860 г. В. М. Бабкиным* по фамилии уч. своей экпн. подпоруч. КФШ Федора Кузьмича Орехова.

ОРЕХОВА, о., Японское море, материк. побер., б. Сяуха. Назван в 1860 г. по фамилии Ф. К. Орехова.

ОРЛОВА, м., Японское море, зал. Чихачева. Открыт и нанесен на карту в 1787 г. Ж. Ф. Лаперузом как м. Кластер-Ками. В 1954 г. м. был переименован и сейчас носит название по фамилии одного из активных уч. Амурской экпн. и сподвижника Г. И. Невельского* подпоруч. КФШ Дмитрия Ивановича Орлова*.

ОРЛОВА, м., Японское море, материк. побер., б. Валентина. Открыт и нанесен на карту экпн. В. М. Бабкина* в 1860 г. Тогда же назван по фамилии Д. И. Орлова*.

ОРЛОВА, м., Японское море, о. Сахалин, зал. Изьяльметьева. Описан и нанесен на карту в 1853 г. поруч. КФШ Д. И. Орловым*, в честь которого и получил свое название.

ОРЛОВА, м., Берингово море, пр. Сеявина. Назван по фамилии Д. И. Орлова*.

ОСИПОВА, м., Японское море, зал. Петра Великого, зал. Стрелок. Обследован в 1891 г. эк. кл. «Джигит»*. Им же назван по фамилии старшего штурмана корабля Алексея Ивановича Осипова*.

ОСЛЯБЯ (Согодо), о., Японское море, п-ов Корея. 39°22' с. ш., 127°24' в. д. Обследован в 1896 г. эк. фр. «Дмитрий Донской»*. Им же назван по корабельному паровому катеру «Ослябя», на котором производились гидр. работы.

ОСТЕН-САКЕНА (Катиу), ат., Тихий океан, о-ва Россиян. 16°25' ю. ш., 144°20' з. д. Открыт в 1820 г. экпн. Беллинсгаузена — Лазарева. Тогда же назван по фамилии уч. Отечественной войны 1812 г. русского ген. Дмитрия Ерофеевича Остен-Сакена.

ОСТОЛОПОВА (Чхахومان), б., Японское море, п-ов Корея. 40°12' с. ш., 128°39' в. д. Обследована в 1886 г. эк. кл. «Крейсер»*. Им же названа по фамилии ком. корабля кап. 1 р. Алексея Аполлоновича Остолопова*.

ОСТРЕНО, м., Японское море, зал. Петра Великого,

зал. Посыета. Обследован экпн. В. М. Бабкина* в 1863 г. Тогда же назван по фамилии кап. над портами В. океана кап. 1 р. Феофана Христофоровича Острено*.

ОСТРОВСКОГО, скалы, Антарктида. 71°52' ю. ш., 12°43' в. д. Открыты и нанесены на карту САО в 1961 г. Названы по фамилии выдающегося русского драматурга Александра Николаевича Островского.

ОТВАЖНЫЙ, б-ка, Балтийское море, Финский зал., к с. от о. Таллёрн. Названа не позже 1861 г. в честь парохода-фр. «Отважный»*, уч. в гидр. иссл. Балтийского моря.

ОТКРЫТИЕ (Шунивак), о., Берингово море, з. берег Аляски. 60°05' с. ш., 166°20' з. д. Открыт в 1821 г. эк. шл. «Открытие»*. Им же назван в честь своего корабля.

ОТКУНЩИКОВА, б., Баренцево море, о-ва Новая Земля. Названа по фамилии известных новоземельских кормициков-мезенцев Откунщиковых.

ОТТО ШМИДТА, м., Чукотское море, з. часть. Назван в 1935 г. в честь выдающегося исследователя Арктики, крупного общественного деятеля и ученого Отто Юльевича Шмидта*.

ОЧЕРЕДИНА, б., Тихий океан, Аляскинский зал. 55°10' с. ш., 160°44' з. д. Открыта во второй половине XVIII в. русскими мореходами. Названа по фамилии иссл. Курильских и Алеутских о-вов Афанасия Очередины*.

ОЧЕРЕДИНА, м., Тихий океан, Аляскинский зал. 55°08' с. ш., 160°49' в. д. Открыт русскими мореходами во второй половине XVIII в. Назван по фамилии А. Очередины*.

ОШМАРИНО, м., Карское море, Енисейский зал. Назван в середине XIX в. по фамилии промышленника Ошмарина, имевшего на этом м. зимовку.

ПАВЛА ЗАЙЦЕВА, м., Баренцево море, о-ва Новая Земля. Назван в 1958 г. по имени и фамилии замечательного гидрографа Павла Ивановича Зайцева*, погибшего во время работ у побер. Новой Земли.

ПАВЛОВА, леди., Баренцево море, о-ва Новая Земля. Нанесен на карту в 1913 г. Г. Я. Седовым*. Им же назван по фамилии уч. экпн. геолога Михаила Алексеевича Павлова.

ПАВЛОВА, м., Баренцево море, о-ва Новая Земля. Обследован в 1913 г. эксп. Г. Я. Седова*. Тогда же назван по фамилии М. А. Павлова.

ПАВЛОВА, м., Берингово море, зал. Лаврентия. Обследован в 1882 г. эк. кл. «Стрелок»*. Тогда же назван по фамилии члена эк. подпоруч. КФШ Александра Сергеевича Павлова.

ПАВЛОВИЧА, м., Охотское море, о. Сахалин, у м. Анива. Описан в 1865—68 гг. военным топографом прап. Павловичем. Назван по фамилии иссл.

ПАВЛОВСКАЯ, б., Карское море, Енисейский зал. Названа в 1917 г. по имени первого нач. диксонской радиостанции П. Г. Кушакова.

ПАВЛОВСКОГО, б., Японское море, зал. Петра Великого, зал. Стрелок. Названа в 1892 г. по фамилии ком. кап. л-ки «Горностаи»* кап. 2 р. Петра Саввича Павловского*.

ПАВЛОВСКОГО, м., Японское море, зал. Петра Великого, зал. Америка. Впервые нанесен на карту эксп. В. М. Бабкина* в 1860 г. В 1890 г. обследован эк. кап. л-ки «Бобр»*. Им же назван по фамилии П. С. Павловского*.

ПАЛИБИНА, м., Баренцево море, арх. Земля Франца-Иосифа. Назван в 1963 г. по фамилии сов. ботаника Ивана Владимировича Палибина.

ПАЛЛАС (Pumol), г., Японское море, о. Хоккайдо. 43°57' с. ш., 141°39' в. д. Названа в 1805 г. И. Ф. Крузенштерном* по фамилии видного русского естествоиспытателя Петра Симона Палласа. В настоящее время русское название на карты не наносится.

ПАЛЛАСА, вулкан, Охотское море, Курильские о-ва, о. Кетой. Назван по фамилии П. С. Палласа.

ПАЛЛАСА, п-ов, Карское море, берег Харитона Лаптева. Обследован РПЭ 1900—03 гг. Назван по фамилии П. С. Палласа.

ПАМЯТЬ ДЫДЫМОВА (Улсанман), б., Японское море, п-ов Корея. 35°30' с. ш., 129°23' в. д. Впервые обследована и нанесена на карту шкипером Ф. К. Геком*. Им же названа в память об одном из зачинателей русского китобойного промысла на Дальнем Востоке отставном л-те Акиме Егоровиче Дыдымове*, погибшем в январе 1891 г. вместе со своим судном «Геннадий Невельской».

ПАНКРАТЬЕВА, о., Баренцево море, о-ва Новая Земля. Открыт в 1822 г. Ф. П. Литке*. Им же назван

по фамилии своего родственника, киевского гражданского губернатора Петра Прокофьевича Панкратьева.

ПАНКРАТЬЕВА, п-ов, Баренцево море, о-ва Новая Земля. Открыт в 1822 г. Ф. П. Литке* и нанесен на карту как о. (один из группы «Панкратьевых островов»). В 1910 г. В. А. Русанов* обнаружил его полуостровное положение. Он же оставил за п-овом название, данное Литке о-вам, по фамилии П. П. Панкратьева.

ПАНЬКОВА, м., Тихий океан, Аляскинский зал. 54°40' с. ш., 163°04' з. д. Описан в 1791 г. Г. А. Сарычевым*. Назван по фамилии алеутского старшины Сергея Панькова.

ПАНЬКОВА, ск., Тихий океан, Аляскинский зал. 54°42' с. ш., 163°00' з. д. Описана в 1791 г. Г. А. Сарычевым*. Названа по фамилии С. Панькова.

ПАПАНИНА, горы, Антарктида. 68°13' ю. ш., 50°16' в. д. Нанесены на карту СЭУ в 1962 г. Названы по фамилии дважды Героя Советского Союза к.-адм. Ивана Дмитриевича Папанина*.

ПАПАНИНА, м., Карское море, пр. Вилькицкого. Назван в 1937 г. гидрографом полярной станции м. Челюскин К. П. Петровым по фамилии И. Д. Папанина*.

ПАПАНИНА, подв. г., Тихий океан. 46° с. ш., 170° в. д. Открыта сов. океанографами. Названа по фамилии И. Д. Папанина*.

ПАРИС, б., Японское море, зал. Петра Великого, пр. Босфор-Восточный. Названа в 1862 г. эксп. В. М. Бабкина* в честь бр. «Парис»*, уч. в гидр. иссл. Балтийского моря.

ПАРОХОДА ЛЕНА, рейд, море Лантевых, б. Тикси. Назван в 1903 г. Ф. А. Матисеном* в честь п/х «Лена», посетившего б. Тикси в 1878 г.

ПАРОХОДА ПАНХТУСОВ, б., Баренцево море, о. Вайгач. Описана Гидр. эксп. СЭУ в 1900—02 гг. Тогда же названа в честь судна эксп. г/с «Пантусов».

ПАРТИЗАН, м., Берингово море, Камчатка, б. Глубокая. Назван сов. гидрографами в 1937—54 гг. в честь г/с «Партизан», уч. в иссл. Берингова моря.

ПАТОВА (Тонбокнхо), б., Японское море, п-ов Корея. 35°31' с. ш., 129°23' в. д. Впервые обследована и нанесена на карту шкипером Ф. К. Геком* в 1891 г. Им же названа по фамилии маньчжунского китобойного п/х «Геннадий Невельской» Патова (Паутова), погибшего вместе с судном в январе 1891 г.

ПАТРОКЛ, б., Японское море, зал. Петра Великого, пр. Босфор-Восточный. Названа в 1862 г. эксп. В. М. Бабкина * в честь бр. «Патрокл» *, уч. в гидр. иссл. Балтийского моря.

ПАХТУСОВА, б-ка, Баренцево море, Печорская губа. Названа в честь г/с «Пахтусов».

ПАХТУСОВА, г., Баренцево море, Шпицберген. 77°40' с. ш., 18°30' в. д. Названа в 1899—1901 гг. по фамилии иссл. Белого моря и Новой Земли Петра Кузьмича Пахтусова *.

ПАХТУСОВА, зал., Баренцево море, пр. Карские ворота, о-ва Новая Земля. Частично обследован и нанесен на карту П. К. Пахтусовым. Назван по фамилии П. К. Пахтусова *.

ПАХТУСОВА, о., Карское море, о-ва Новая Земля. Назван по фамилии П. К. Пахтусова *.

ПАХТУСОВА, о., Карское море, арх. Норденшельда. Обследован и нанесен на карту РИЭ 1900—03 гг. Тогда же назван по фамилии П. К. Пахтусова *.

ПАХТУСОВА, о-ва, Карское море, арх. Норденшельда. Обследованы и нанесены на карту РИЭ 1900—03 гг. Тогда же названы по фамилии П. К. Пахтусова *.

ПАХТУСОВА, о-ва, Японское море, зал. Петра Великого, к ю. от о. Русский. Обследованы эксп. В. М. Бабкина * в 1862—63 гг. Тогда же названы по фамилии П. К. Пахтусова *.

ПАХТУСОВА, пр., Баренцево море, о-ва Новая Земля. Назван по фамилии П. К. Пахтусова *.

ПАЦИНКО, м., Карское море, берег Харитона Лаптева. Назван сов. иссл. по фамилии штурмана полярной авиации Пацинко.

ПЕРЕЛЕННИНА (Сэчкаган), м., Японское море, п-ов Корея. 40°02' с. ш., 128°14' в. д. Обследован в 1886 г. эк. кл. «Крейсер» *. Им же назван, видимо, по фамилии уч. Севастопольской обороны 1854—55 гг. кап. 1 р. Михаила Александровича Переленнина *.

ПЕРЕСВЕТ (Тэгадо), о., Японское море, п-ов Корея. 39°23' с. ш., 127°25' в. д. Обследован в 1896 г. эк. фр. «Дмитрий Донской» *. Им же назван по корабельному паровому катеру «Пересвет», на котором производилась гидр. работы.

ПЕРЕСЛЕНИ (Хэочжиндан), м., Японское море, п-ов Корея. 39°59' с. ш., 127°55' в. д. Обследован в 1893 г. эк. корв. «Витязь» *. Им же назван по фамилии члена эк. л-та Михаила Владимировича Переслени *.

ПЕРОВА, г., Антарктида. 72°34' ю. ш., 31°10' в. д. Названа уч. бельгийской эксп. по фамилии сов. полярного летчика Виктора Михайловича Перова, спасшего членов бельгийской эксп. от гибели.

ПЕРОВА, нунатаки, Антарктида. 67°37' ю. ш., 51°05' в. д. Названы бельгийской эксп. по фамилии В. М. Перова.

ПЕРОВСКОГО, м., Охотское море, Сахалинский зал. Описан в 1849 г. Г. И. Невельским *. Им же назван по фамилии царского министра внутренних дел Л. А. Перовского.

ПЕРОВСКОГО, м., Карское море, о-ва Новая Земля. Нанесен на карту в 1833 г. П. К. Пахтусовым *. Им же назван по фамилии ген.-адъютанта В. А. Перовского.

ПЕРСЕЙ, б-ка, Карское море, пр. Карские ворота. Названа в честь первого сов. э/с «Персей» *, обследовавшего эту б-ку.

ПЕРСЕЙ, зал., Баренцево море, арх. Земля Франца-Иосифа. Назван в 1953 г. в честь э/с «Персей» *.

ПЕТРА I, о., Антарктида. 68°50' ю. ш., 90°30' з. д. Открыт в 1821 г. эксп. Беллинсгаузена — Лазарева. Тогда же назван в честь «...виновника существования в Российской империи военного флота» Петра I.

ПЕТРА ВЕЛИКОГО, г., Повогиинейское море, Новая Гвинея. 5°48' ю. ш., 145°58' в. д. Названа Н. Н. Миклухо-Маклаем * в честь Петра I. В настоящее время русское название на карты не наносится.

ПЕТРА ВЕЛИКОГО, зал., Японское море. Назван в 1859 г. в честь Петра I.

ПЕТРОВА, б-ка, Балтийское море, Финский зал., к ю. от порта Хельсинки. Названа, видимо, по фамилии уч. гидр. работ Андрея Прокофьевича Петрова *.

ПЕТРОВА, б-ка, Японское море, материк. побер., зал. Ольги. Открыта в 1860 г. эксп. В. М. Бабкина *. Тогда же названа по фамилии уч. эксп. прап. КФШ Николая Андреевича Петрова *.

ПЕТРОВА, о., Японское море, материк. побер., б. Преображения. Открыт и нанесен на карту экспедицией В. М. Бабкина * в 1860 г. Тогда же назван, видимо, по фамилии л-та Александра Ивановича Петрова.

ПЕТРОВА, м., Японское море, п-ов Корея. 39°38' с. ш., 127°32' в. д. Обследован в 1893 г. эк. корв. «Витязь» *. Им же назван по фамилии уч. плавания на корв. л-та

Александра Васильевича Петрова*. В настоящее время русское название на карты не наносится.

ПЕТРОВА, ледн., Баренцево море, Шпицберген. 78°40' с. ш., 18°00' в. д. Назван в 1899—1901 гг. по фамилии участника русской градусной эксп. Петрова.

ПЕТРОВСКОГО, м., Японское море, зал. Петра Великого, зал. Америка. Нанесен на карту эксп. В. М. Бабкина* в 1860 г. Тогда же назван по фамилии кап. над портами В. океана кап. 1 р. Павла Алексеевича Петровского*.

ПЕТРОВСКОГО, б-ка, Карское море, Енисейский зал. Названа в 1945 г. в честь п/х «Петровский», обнаружившего эту б-ку.

ПЕЩУРОВА, м., Японское море, зал. Петра Великого, зал. Восток. Назван не позже 1889 г. по фамилии ком. кл. «Гайдамак» кап. 1-та Алексея Алексеевича Пещурова*.

ПЕЩУРОВА (Чанадэдан), м., Японское море, п-ов Корея. 38°45' с. ш., 128°16' в. д. Открыт и нанесен на карту эк. фр. «Паллада»* в 1854 г. Им же назван по фамилии А. А. Пещурова*.

ПЕЩУРОВА, м., Японское море, материк. побер., зал. Ольги. Назван в 1857 г. по фамилии коллежского асессора Пещурова, уч. дипломатической миссии Е. В. Путятина*.

ПИЛКИНА, м., Берингово море, б. Провиденция. Назван не позже 1881 г. по фамилии командующего Тихоокеанской эскадрой в 1869—71 гг. Константина Павловича Пилкина*.

ПИЛОТА АЛЕКСЕЕВА, о., Карское море, арх. Нордешельда. Назван сов. иссл. по фамилии замечательного полярного летчика А. Д. Алексеева.

ПИЛОТА МАХОТКИНА, о., Карское море, Таймырское побер. Назван в 30-х гг. по фамилии летчика полярной авиации Василия Михайловича Махоткина*.

ПИНЕГИНА, г., Антарктида. 71°44' ю. ш., 12°32' в. д. Открыта и нанесена на карту САЭ в 1961 г. Названа в 1966 г. в честь полярного иссл. и художника Николая Васильевича Пинегина*.

ПИНЕГИНА, м., Баренцево море, о-ва Новая Земля. Обследован в 1913 г. эксп. Г. Я. Седова*. Тогда же назван по фамилии Н. В. Пинегина*.

ПИНЕГИНА, м., Баренцево море, арх. Земля Франца-Иосифа, о. Брюса. Назван сов. иссл. в 1953 г. по фамилии Н. В. Пинегина*.

ПИНЕГИНА, оз., Баренцево море, арх. Земля Франца-Иосифа, о. Земля Александры. Названо в 1963 г. по фамилии Н. В. Пинегина*.

ПИНЕГИНА, о., Баренцево море, о-ва Новая Земля. Обследован в 1913 г. эксп. Г. Я. Седова*. Тогда же назван по фамилии Н. В. Пинегина*.

ПИОНЕР, б., В.-Сибирское море, Медвежий о-ва. Названа в честь шх. «Пионер», совершавшей в 1927—31 гг. систематические рейсы между устьем Индигирки и Колымы и зимовавшей в 1929—30 гг. в этой б.

ПИОНЕР, пр., море Лаптевых, Хатангский зал. Назван в 1933 г. С. Д. Лаппо в честь шх. «Пионер», на которой он производил гидр. работы в этом районе.

ПИСАРЕВА, м., Карское море, о-ва Новая Земля. Нанесен на карту П. К. Пахтусовым* в 1833 г. Им же назван по фамилии уч. иссл. Белого моря 1-та Алексея Михайловича Иванчина-Писарева*.

* **ПЛАРСИНА (Иммёихэ)**, зал., Японское море, п-ов Корея. 40°41' с. ш., 129°15' в. д. Обследован в 1886 г. эк. кл. «Крейсер». Им же назван по фамилии старшего офицера корабля кап. 2 р. Арсения Петровича Плаксина*.

ПЛАНСОНА (Улимал), о., Повогувнейское море, Новая Гвинея. 5°06' ю. ш., 145°50' в. д. Обследован и нанесен на карту эк. корв. «Скобелев» в 1883 г. Им же назван по фамилии члена эк. пран. КФШ Константина Антоновича Плансона*.

ПЛАСТУН, б., Японское море, зал. Рында. Названа в честь кл. «Пластун»*, плававшего в конце 50-х гг. XIX в. в водах Японского моря.

ПЛАСТУН, б., Японское море, зал. Чихачева. Названа не позже 1865 г. в честь кл. «Пластун»*.

ПЛАСТУН, коса, Охотское море, о. Сахалин, зал. Пыйский. Обследована в 1887 г. эк. кл. «Пластун»*. Им же названа в честь своего корабля.

ПЛЕХАНОВА, о., Баренцево море, о-ва Новая Земля. Обследован в 1924 г. С. гидр. эксп. Тогда же назван по фамилии уч. эксп. Сильверста Ивановича Плеханова*.

ПОБЕЖИМОВА, м., Баренцево море, арх. Земля Франца-Иосифа. Назван в 1953 г. по фамилии Григория Трофимовича Побежимова, бортмеханика погибшего самолета С. А. Леваневского*.

ПОЛЕВОГО, м., Японское море, Татарский пр., о. Сахалин. Назван в 1947 г. по фамилии исслед. Сахалина горного инж. Петра Игнатьевича Полевого.

ПОЛЕЗНЫЙ, б-ка, Карское море, Енисейский зал. Открыта в 1921 г. г/с «Полезный». Тогда же названа в честь открывшего ее судна.

ПОЛИЛОВА, о., Карское море, о. Вайгач. Обследован в 1902 г. Гидр. эксп. СЮ. Тогда же назван по фамилии врача эксп. Александра Михайловича Полилова*.

ПОЛИСАДОВА, б., Карское море, о-ва Новая Земля. Нанесена на карту в 1925 г. С. научно-промышленной эксп. ВСНХ под руководством Р. Л. Самойловича*. Тогда же названа по фамилии штурмана-гидрографа эксп. Петра Андреевича Полисадова.

ПОЛИТОТДЕЛЕЦ, б., Карское море, о-ва Новая Земля. Обследована в 1936 г. С. Д. Лаппо. Им же названа в честь судна эксп. шх. «Политотделец».

ПОЛОВЦЕВА, м., Японское море, зал. Петра Великого, о. Русский. Назван не позже 1881 г. по фамилии уч. гидр. исслед. зал. Петра Великого Василия Григорьевича Половцева*.

ПОЛОВЦЕВА, о., Японское море, материк, побер., зал. Ольги. Назван в 1879 г. М. А. Клыкковым* по фамилии В. Г. Половцева*.

ПОЛОНИНА (Поннёмал), м., Японское море, п-ов Корея. 35°30' с. ш., 129°22' в. д. Впервые обследован и нанесен на карту шкипером Ф. К. Гекком* в 1891 г. Им же назван по фамилии матроса китобойного п/х «Геннадий Невельской» Полонина, погибшего вместе с судном в январе 1891 г. В настоящее время русское название на карты не наносится.

ПОЛОНСКОГО, м., Охотское море, Курильские о-ва, о. Полонского. Назван в 1946 г. по фамилии историка русских географических открытий на Тихом океане А. С. Полонского.

ПОЛОНСКОГО, о., Охотское море, Курильские о-ва. Назван в 1946 г. по фамилии А. С. Полонского.

ПОЛОНСКОГО, пр., Охотское море, Курильские о-ва, между о. Зеленый и о. Полонского. Назван в 1946 г. по фамилии А. С. Полонского.

ПОЛЬЗА, м., Японское море, зал. Петра Великого, Амурский зал. Назван в 80-х гг. XIX в. в честь портового судна «Польза».

ПОЛЬЗА, м., Японское море, зал. Петра Великого,

о. Русский. Назван в 80-х гг. XIX в. в честь портового судна «Польза».

ПОЛЯ, м., Японское море, п-ов Корея. 40°00' с. ш., 128°13' в. д. Обследован в 1886 г. эк. кл. «Крейсер». Им же назван по фамилии героя Севастопольской обороны 1854—55 гг. л-та Сергея Андреевича Поля*.

ПОЛЯНСКОГО, оз., Антарктида. 66°19' ю. ш., 100°30' в. д. Открыто и нанесено на карту САЭ в 1956 г. Названо по фамилии радиста-полярника Героя Советского Союза Александра Александровича Полянского.

ПОНАФИДИНА (Торисима), о., Тихий океан, о-ва Наппо. 30°29' с. ш., 140°19' в. д. Открыт в 1820 г. кап. л-том Захаром Ивановичем Панафидиным* (Понафидиным). Назван И. Ф. Крузенштерном* по фамилии первооткрывателя.

ПОПОВА, г., Японское море, зал. Петра Великого, о. Попова. Названа по о. Попова, на котором она расположена (по фамилии к-адм. Андрея Александровича Попова*).

ПОПОВА, м., Берингово море, б. Провиденция. Назван не позже 1881 г. по фамилии А. А. Попова*.

ПОПОВА, о., Японское море, зал. Петра Великого, к ю. от о. Русский. Обследован в 1862—63 гг. эксп. В. М. Бабкина*. Тогда же назван по фамилии А. А. Попова*.

ПОПОВА, г., Японское море, зал. Петра Великого, зал. Америка. Названа по рядом расположенному м. Попова (по фамилии л-та Василия Ивановича Попова*).

ПОПОВА, м., Японское море, зал. Петра Великого, зал. Америка. Нанесен на карту эксп. В. М. Бабкина* в 1866 г. Назван в 1862 г. по фамилии В. И. Попова*.

ПОПОВА (Квансончванчхи), м., Японское море, п-ов Корея. 39°32' с. ш., 127°31' в. д. Обследован в 1893 г. эк. корв. «Витязь»*. Им же назван по фамилии уч. плавания на корв. флагманского врача эскадры Тихого океана Владимира Николаевича Попова*.



Попов А. А.

ПОПОВА, м., Антарктида. 66°46' ю. ш., 127°35' в. д. Открыт и нанесен на карту САЭ в 1958 г. Назван по фамилии погибшего в Антарктиде инж. Игоря Андреевича Попова*.

ПОПОВА, б., Карское море, Енисейский зал. Названа в 1908—12 гг. по фамилии рыбопромышленника П. Ф. Попова, проживавшего в этой б.

ПОПОВА (Поцдэсан), г., Японское море, п-ов Корея. 35°28' с. ш., 129°22' в. д. Впервые обследована и нанесена на карту шкипером Ф. К. Гекком* в 1891 г. Им же названа по фамилии юнга китобойного п/х «Геннадий Невельской» Попова, погибшего вместе с судном в январе 1891 г. В настоящее время русское название на карты не наносится.

ПОПОВА, лаг., Чукотское море, о. Врангеля. Названа по фамилии жителя о. Врангеля Попова, прибывшего сюда в 1934 г. из Охотска.

ПОПОВА-ЧУХЧИНА, о., Карское море, шхеры Мишица. Назван сов. исл. в 30-х гг. по фамилии двух матросов со шх. «Геркулес»* экск. В. А. Русанова*, вещи которых были обнаружены в 1936 г. на этом о.

ПОПОВИЧА, купол, Баренцево море, арх. Земля Франца-Иосифа. Назван в 1963 г. по фамилии летчика-космонавта, ком. космического корабля «Восток-4», Героя Советского Союза полк. Павла Романовича Поповича, совершившего в августе 1962 г. вместе с А. Г. Николаевым первый в истории освоения космоса групповой полет.

ПОПОВИЧА, хр., Антарктида. 71°54' ю. ш., 9°05' в. д. Открыт и нанесен на карту САЭ в 1961 г. Назван по фамилии летчика-космонавта П. Р. Поповича.

ПОРТ-АЛЕКСЕЙ (Сек), б., Новогвинейское море, Новая Гвинея. 5°05' ю. ш., 145°50' в. д. Нанесена на карту эк. корв. «Скобелев» в 1883 г. Названа Н. Н. Миклухо-Маклаем* в 1872 г. по имени великого князя ген.-адм. Алексея Александровича Романова.

ПОРТ ВРАНГЕЛЯ, б., Тихий океан, Аляскинский зал. 56°58' с. ш., 156°34' з. д. Названа по фамилии Ф. Н. Врангеля*.

ПОРТ-КОНСТАНТИН (Мелануа), б., Новогвинейское море, Новая Гвинея. 5°29' ю. ш., 145°51' в. д. Нанесена на карту в 1871 г. эк. корв. «Витязь». Тогда же названа по имени великого князя К. Н. Романова.

ПОРТ-ЛАЗАРЕВ (Сончжонман), б., Японское море, п-ов Корея. 39°15' с. ш., 127°28' в. д. Нанесена на карту

в 1854 г. офицерами фр. «Паллада»*. Им же названа в честь М. П. Лазарева*.

ПОРТ-ЛЕВАШОВ, б., Берингово море, Алеутские о-ва, о-ва Лисьи. 53°52' с. ш., 166°35' з. д. Описан в 1768—69 гг. кап. л-т М. Д. Левашов*. Названа по фамилии исл.

ПОРТ-МОЛЛЕР, б., Берингово море, Бристольский зал. 55°57' с. ш., 160°35' з. д. Открыта в 1828 г. эк. шл. «Моллер»*. Им же названа в честь своего корабля.

ПОРТ-ПОСЬЕТ, б., Японское море, зал. Петра Великого, зал. Посьета. Названа по рядом расположенному поселку Посьет (по фамилии адм. Константина Николаевича Посьета*).

ПОРЯДИНА, м., Антарктика, о. Ю. Георгия. 54°04' ю. ш., 38°00' з. д. Открыт в 1819 г. экск. Беллинсгаузена — Лазарева. Тогда же назван по фамилии штурмана шл. «Восток» Якова Коидратевича Порядина*.

ПОРЯДИНА, о., Антарктида. 66°32' ю. ш., 92°59' в. д. Нанесен на карту САЭ в 1956 г. Назван по фамилии Я. К. Порядина*.

ПОСАДНИК (Нин), б., Японское море, о. Цусима. 34°22' с. ш., 129°18' в. д. Названа в 1861 г. в честь корв. «Посадник»*, который в тот год был послан И. Ф. Лихачевым* на о. Цусима для основания на нем русского поста.

ПОСПЕЛОВА, б., Карское море, о-ва Новая Земля. Названа в 1910 г. В. А. Русановым* по фамилии кап. экск. судна «Дмитрий Солунский» Григория Ивановича Поспелова*.

ПОСПЕЛОВА, м., Баренцево море, о-ва Новая Земля. Обследован в 1910 г. В. А. Русановым*. Им же назван по фамилии Г. И. Поспелова*.

ПОСПЕЛОВА, м., Японское море, зал. Петра Великого, пр. Босфор-Восточный. Обследован и точно нанесен на карту экск. В. М. Бабкина* в 1862 г. Тогда же назван по фамилии исл. Балтийского моря поруч. КФШ Михаила Егоровича Поспелова*.

ПОСТЕЛЬС, м., Берингово море, пр. Сенявина. Назван в 1828 г. Ф. П. Литке* по фамилии уч. своей экск. минералога и художника А. Ф. Постельса.

ПОСЬЕТА, зал., Японское море, зал. Петра Великого. Открыт и нанесен на карту эк. фр. «Паллада»* в 1854 г. Им же назван по фамилии члена дипломатической миссии Е. В. Путятина* кап. л-та Константином Николаевичем Посьета*.

ПОСЬЕТСКИЙ, рейд, Японское море, зал. Петра Великого, зал. Посьета. Назван по рядом расположенному поселку Посьет (по фамилии К. Н. Посьета *).

ПОЧТАРЕВА, м., Охотское море, Курильские о-ва, о. Шумшу. Назван в 1946 г. по фамилии Героя Советского Союза м-ра Тимофея Алексеевича Почтарева, уч. первого десанта и боев по освобождению Курильских о-вов во время ВОВ.

ПРЕДПРИЯТИЕ (Факахина), ат., Тихий океан, о-ва России. 16°00' ю. ш., 140°10' з. д. Открыт в 1824 г. О. Е. Коцебу * на шл. «Предприятие» *. Им же назван в честь своего корабля.

ПРЖЕВАЛЬСКОГО, ледн., Антарктида. 71°42' ю. ш., 11°24' в. д. Открыт и нанесен на карту САЭ в 1961 г. Назван в 1966 г. по фамилии выдающегося иссл. Центральной Азии и Дальнего Востока Николая Михайловича Пржевальского.

ПРЖЕВАЛЬСКОГО, м., Охотское море, Курильские о-ва, о. Итуруп. Назван по фамилии Н. М. Пржевальского.

ПРЖЕВАЛЬСКОГО, п-ов, Охотское море, Курильские о-ва, о. Итуруп. Назван по фамилии Н. М. Пржевальского.

ПРИБЫЛОВА, о-ва, Берингово море, в. часть. 57°10' с. ш., 170°00' з. д. Открыты в 1786 г. подштурманом Гавриилом Логиновичем Прибыловым *. Названы в 1789 г. Г. И. Шелиховым * по фамилии первооткрывателя.

ПРОВОДНИК, б-ка, Балтийское море, Финский зал., Копорская губа. Названа, видимо, в честь портового судна «Проводник» * в 1912—14 гг.

ПРОКОФЬЕВА, б-ка, Карское море, пр. Карские ворота. Открыта в 1823 г. Ф. П. Литке * на бр. «Новая Земля». Тогда же названа по фамилии штурмана корабля Григория Прокофьева.

ПРОКОФЬЕВА, м., Баренцево море, о-ва Новая Земля. Нанесен на карту Ф. П. Литке * в 1822 г. Тогда же назван по фамилии Г. Прокофьева.

ПРОКОФЬЕВА, о., Охотское море, Шантарские о-ва. Открыт в 1830 г. П. Т. Козьминим *. Им же назван по фамилии одного из директоров РАК И. В. Прокофьева.

ПРОНЧИЩЕВА, м., море Лаптевых, пр. Вилькицкого. Назван сов. иссл. по фамилии уч. Великой С. экп. л-та Василия Прончищева *.

ПРОНЧИЩЕВА, кряж, море Лаптевых, между долинами рр. Анабар и Оленёк. Назван по фамилии В. Прончищева *.

ПРОШИНА, о., Карское море, у о. Диксон. Назван в 1962 г. по фамилии ученика машиниста л/д «Сибиряков» * Юрия Прошина, погибшего в 1942 г. во время боя с немецким кр. «Адмирал Шеер».

ПТИЦЫНА, о., Баренцево море, о-ва Новая Земля. Обследован в 1924 г. С. гидр. экпн. Тогда же назван по фамилии уч. экпн. Сергея Алексеевича Птицына *.

ПУСТОВАЛОВА, б., Баренцево море, о-ва Новая Земля. Названа сов. иссл. по фамилии уч. экпн. на Новую Землю геолога Ивана Федоровича Пустовалова.

ПУТЯТИНА, м., Японское море, Татарский пр., зал. Сов. Гавань. Назван по фамилии адм. Ефима (Евфимия) Васильевича Путятина *.


ПУТЯТИНА, м., Берингово море, Анадырский зал., б. Провидения. Обследован в 1876 г. эк. кл. «Всадник» * и в 1881 г. эк. кл. «Стрелок» *. Назван не позже 1881 г. по фамилии Е. В. Путятина *.

ПУТЯТИНА, о., Японское море, зал. Петра Великого, зал. Стрелок. Нанесен на карту эк. кл. «Стрелок» * в 1859 г. Им же назван по фамилии Е. В. Путятина *.

ПУШКАРЕВА, о., В.-Сибирское море, Медвежий о-ва. Обследован в 1912 г. Гидр. экпн. СЛО на л/т «Таймыр» * и «Вайгач» *. Тогда же назван по фамилии геодезиста прап. А. Пушкарева, уч. в 1769 г. в описи Медвежьих о-вов.

ПУЩИНА, б-ка, Каспийское море, з. побер., к ю.-в. от гор. Махачкала. Описана в 1859 г. Названа по фамилии иссл. Каспийского моря л-та Нила Львовича Пуццина *.

ПУЩИНА, о., Баренцево море, о-ва Новая Земля. Обследован в 1889 г. эк. шх. «Бакан». Им же назван по фамилии Н. Л. Пуццина *.



Птицын С. А.

ПШЕПИЦЫНА, б., В.-Сибирское море, Новосибирские о-ва, о. Новая Сибирь. Названа по фамилии уч. иссл. Новосибирских о-вов в 1811 г. геодезиста М. Пшеницына.

ПШЕНИЦЫНА, лаг., море Лаптевых, Новосибирские о-ва. Названа по фамилии геодезиста М. Пшеницына.

РАБОТНИК, б-ка, Балтийское море, Рижский зал. Названа в честь п/х «Работник»*, принимавшего уч. в гидр. работах в Балтийском море.

РАГОЗИНА, м., Карское море, о. Белый. Описан в 1827 г. шт.-кап. КФШ И. П. Ивановым. Им же назван по фамилии уч. эксп. конд. КФШ Николая Марковича Рагозина* (Рогозина).

РАГОЗИНА, о., Карское море, о-ва Новая Земля. Описан в 1833 г. П. К. Нахтусовым*. Им же назван по фамилии Н. М. Рагозина*.

РАГОЗИНА, о., Карское море, о. Вайгач. Обследован в 1902 г. Гидр. эксп. СЮ. Тогда же назван по фамилии Н. М. Рагозина*.

РАДЗЕЕВСКОГО, м., Баренцево море, арх. Земля Франца-Иосифа, о. Гогенлоэ. Назван в 1963 г. в честь геройски погибшего во время ВОВ исследователя таймырского побережья и арх. Норденшельда полярного кап.-гидрографа Виктора Александровича Радзеевского.

РАЕВСКОГО, о-ва, Тихий океан, о-ва Россия. 16°45' ю. ш., 144°20' з. д. Открыты в 1820 г. эксп. Беллинсгаузена — Лазарева. Тогда же названы по фамилии уч. Отечественной войны 1812 г. ген. Н. Н. Раевского.

РАЗБОЙНИК, б., Японское море, зал. Петра Великого, зал. Стрелок. Названа в 1862 г. в честь кл. «Разбойник»*, уч. в иссл. зал.

РАЗБОЙНИК, м., Берингово море, Анадырский зал. Назван, видимо, в 1889 г. эк. кл. «Разбойник»* в честь своего корабля.

РАЗГРАДСКОГО, м., Японское море, материк, побер., б. Мелководная. Открыт и нанесен на карту эксп. В. М. Бабкина* в 1860 г. Тогда же назван по фамилии л-та Григория Даниловича Разградского*.

РАЗУМОВСКОГО, г., Антарктида. 71°29' ю. ш., 12°43' в. д. Открыта и нанесена на карту САЭ в 1961 г. Названа в 1966 г. по фамилии известного сов. геолога Н. К. Разумовского.

РАМЕНСКОГО, ск., Антарктида. 74°46' ю. ш., 12°32' в. д. Открыта и нанесена на карту САЭ в 1961 г. Названа в 1966 г. по фамилии сов. геоботаника Леонтия Григорьевича Раменского.

РАСТОРГУЕВА, ледн., Антарктида. 70°57' ю. ш., 163°20' в. д. Нанесен на карту подразделением военно-морского флота США в 1960—62 гг. Назван американскими иссл. по фамилии Владимира Ивановича Расторгуева, работавшего в качестве представителя САЭ в антарктической эксп. США.

РАСТОРГУЕВА, о., Карское море, Пясинский зал. Обследован РПЭ 1900—03 гг. Тогда же назван по фамилии члена эксп. урядника Якутского казачьего полка Стенана Расторгуева.

РАСТОРГУЕВА, о., Карское море, Таймырский зал. Обследован РПЭ 1900—03 гг. Назван по фамилии С. Расторгуева.

РАСТОРГУЕВА, пр., Карское море, Таймырский зал. Обследован РПЭ 1900—03 гг. Назван по фамилии С. Расторгуева.

РАТМАНОВА, гав., Берингово море, пр. Сенявина. Открыта в 1828 г. м-ном Иваном Алексеевичем Ратмановым*. Названа тогда же Ф. П. Литке* по фамилии первооткрывателя.

РАТМАНОВА, м., Карское море, о-ва Новая Земля. Нанесен на карту в 1833 г. П. К. Нахтусовым*. Им же назван по фамилии в.-адм. Макара Ивановича Ратманова*.


РАТМАНОВА, м., Охотское море, о. Сахалин, к с. от зал. Терпения. Открыт в 1805 г. П. Ф. Крузенштерном*. Им же назван по фамилии М. И. Ратманова*.

РАТМАНОВА, о., Берингово пр., о-ва Диомиды (Гвоздева). Назван после 1816 г. по фамилии М. И. Ратманова*.

РАХМАНИНА, м., Карское море, о-ва Новая Земля. Назван по фамилии кормщика Федота Ипполитовича Рахманина*.

РЕЙД ПАЛЛАДА (Ивонбакчи), б., Японское море, п-ов Корея. 40°17' с. ш., 128°39' в. д. Обследована в 1886 г. эк. кл. «Крейсер»*. Тогда же названа в честь фр. «Паллада»*, эк. которого в 1854 г. составил первую точную карту в. побер. Корейского п-ва.

РЕЙД ПАЛЛАДА, б., Японское море, зал. Петра Великого, зал. Посёта. Открыта в 1854 г. эк. фр. «Паллада»*. Им же названа в честь своего корабля.



Фрегат «Паллада»

РЕЙНЕКЕ, г., Японское море, зал. Петра Великого, о. Рейнеке. Названа по о. Рейнеке, на котором расположена (в честь в.-адм. Михаила Францевича Рейнеке *).

РЕЙНЕКЕ, зал., Охотское море, Сахалинский зал. Назван не позже 1849 г. по фамилии М. Ф. Рейнеке *.

РЕЙНЕКЕ, зал., пр. Карские ворота, о-ва Новая Земля. Описан в 1833 г. П. К. Пахтусовым *. Им же назван по фамилии М. Ф. Рейнеке *.

РЕЙНЕКЕ, о., Японское море, зал. Петра Великого, к ю. от о. Русский. Обследован в 1862—63 гг. эксп. В. М. Бабкина *. Тогда же назван по фамилии М. Ф. Рейнеке *.

РЕЙНЕКЕ, о., Охотское море, Сахалинский зал. Назван не позже 1849 г. по фамилии М. Ф. Рейнеке *.

РЕССИНА, б., Берингово море, Камчатка, б. Анастаси. Обследована в 1885 г. Ф. К. Гекком. Им же названа по фамилии уч. плавания на шх. «Сибирь», офицера приамурского ген.-губернаторства шт.-кап. Александра Адексеевича Ресина (Рессина).

РЕШЕТНИКОВА, лаг., море Лаптевых, Новосибирские о-ва. Названа по фамилии уч. несл. Новосибирских о-вов в 1811 г. унтер-офицера Решетникова.

РИКОРДА, м., Охотское море, Курильские о-ва, о. Итуруп. Нанесен на карту и назван в 1814 г.

В. М. Головинным * по фамилии старшего офицера шх. «Диана» кап. л-та Петра Ивановича Рикорда *.

РИКОРДА, о., Японское море, зал. Петра Великого, к ю. от о. Русский. Назван в 1862—63 гг. эксп. В. М. Бабкина * по фамилии П. И. Рикорда *.

РИКОРДА, подв. г., Тихий океан. 47°35' с. ш., 153°15' в. д. Открыта сов. океанографами. Названа по фамилии П. И. Рикорда *.

РИКОРДА, пр., Охотское море, Курильские о-ва, между о. Унишир и о. Кетой. Назван по фамилии П. И. Рикорда *.

РИМСКОГО-КОРСАКОВА (Ронгелап), ат., Тихий океан, Маршалловы о-ва. 11°20' с. ш., 166°55' в. д. Открыт в 1825 г. О. Е. Коцебу *. Им же назван по фамилии члена эк. шх. «Предприятие» * кап. л-та Николая Петровича Римского-Корсакова *.

РИМСКОГО-КОРСАКОВА, о-ва, Японское море, зал. Петра Великого. Открыты и нанесены на карту эк. фр. «Паллада» * в 1854 г. Им же названы по фамилии ком. шх. «Восток» кап. л-та Вонна Андреевича Римского-Корсакова *.

РИТСЛЯНДА, м., Баренцево море, арх. Земля Франца-Иосифа. Назван в 1953 г. по фамилии погибшего при катастрофе полярного летчика Ритслянда.

РИФ, б-ка, Каспийское море, у о. Артема. Открыта промысловым катером «Риф» *, в честь которого и получила свое название.

РИХТЕРА (Согидондан), м., Японское море, п-ов Корея. 39°53' с. ш., 127°48' в. д. Обследован в 1893 г. эк. корв. «Витязь» *. Им же назван по фамилии вахтенного офицера корабля м-на Оттона Оттоновича (Антонна Антоновича) Рихтера *. В настоящее время русское название на карты не наносится.

РОГАЧЕВА, зал., Баренцево море, о-ва Новая Земля. Назван по фамилии конд. КФШ Рогачева, принимавшего уч. в эксп. А. К. Циволько * в 1838—39 гг. и описавшего этот зал.

РОГАЧЕВА, п-ов, Баренцево море, о-ва Новая Земля. Назван по фамилии конд. КФШ Рогачева.

РОГАЧЕВА, хр., Баренцево море, Шпицберген. 78°30' с. ш., 17°30' в. д. Назван в 1899—1901 гг. по фамилии уч. русской градусной эксп. помора Рогачева.

РОГОЗИНА, м., Японское море, зал. Петра Великого, о. Русский. Назван в 1881 г. по фамилии уч. гидр.

работ в зал. Петра Великого прап. КФШ Александра Александровича Рогозина*.

РОЖДЕСТВЕНСКОГО, ледн., Карское море, о-ва Новая Земля. Нанесен на карту С. гидр. экп. в 1921 г. Тогда же назван по фамилии уч. экп. Алексея Николаевича Рождественского*.

РОЖДЕСТВЕНСКОГО, м., Новогвинейское море, Новая Гвинея. 5°30' ю. ш., 145°48' в. д. Обследован и нанесен на карту в 1871 г. эк. корв. «Витязь». Им же назван по фамилии члена эк. гардемарина Владимира Олимпиевича Рождественского*. В настоящее время русское название на карты не наносится.

РОЖНОВА (Гибс), о., Антарктика, Ю. Шетландские о-ва. 61°30' ю. ш., 55°30' з. д. Открыт экп. Беллинсгаузена — Лазарева в 1821 г. Тогда же назван по фамилии в.-адм. Петра Михайловича Рожнова.

РОЖНОВА, п-ов, Берингово море, Бристольский зал. 55°56' с. ш., 160°51' в. д. Открыт в 1828 г. М. Н. Станюковичем*. Назван по фамилии П. М. Рожнова.

РОЗАНОВА (Чхвициндан), м., Японское море, п-ов Корея. 40°02' с. ш., 128°04' в. д. Обследован в 1893 г. эк. корв. «Витязь». Им же назван по фамилии поруч. КФШ Василия Александровича Розанова*. В настоящее время русское название на карты не наносится.

РОЗАНОВА (Хэнамал), м., Японское море, п-ов Корея. 37°29' с. ш., 130°55' в. д. Обследован в 1888 г. эк. корв. «Витязь». Им же назван по фамилии В. А. Розанова*. В настоящее время русское название на карты не наносится.

РОЗЕ, ледн., Карское море, о-ва Новая Земля. Назван в 1921 г. по фамилии уч. гидр. работ Николая Владимировича Розе*.

РОЗЕ, м., Баренцево море, арх. Земля Франца-Иосифа. Назван до 1932 г. по фамилии Н. В. Розе*.

РОЗЕ, о., Баренцево море, о-ва Новая Земля. Назван сов. гидрографами в начале 20-х гг. по фамилии Н. В. Розе*.

РОЗМЫСЛОВА, о., Карское

море, к с. от о. Таймыр. Назван Ф. Нансеном по фамилии посл. Новой Земли Федора Розмыслова*.

РОНЧЕВСКОГО (Богадым), м., Новогвинейское море, Новая Гвинея. 5°27' ю. ш., 145°46' в. д. Обследован и нанесен на карту эк. корв. «Витязь» в 1871 г. Им же назван по фамилии члена эк. гардемарина Константина Даниловича Рончевского*. В настоящее время русское название на карты не наносится.

РОСЛАВЛЕВА, б., Японское море, п-ов Корея. 39°38' с. ш., 127°31' в. д. Обследована в 1893 г. эк. корв. «Витязь»*. Им же названа по фамилии вахтенного нач. корабля м-на Сергея Михайловича Михайлова-Рославлева*.

РОССЕТА, б., Охотское море, Шантарские о-ва. Обследована в 1885 г. эк. кл. «Абрек»*. Им же названа по фамилии уч. гидр. работ вахтенного нач. л-та Сергея Селверстовича Россета*.

РОССЕТА (Чхвициндан), м., Японское море, п-ов Корея. 42°14' с. ш., 130°22' в. д. Обследован в 1887 г. эк. кан. л-ки «Сивуч»*. Назван, видимо, по фамилии С. С. Россета*.

РОССЕТА, м., Японское море, зал. Петра Великого, Амурский зал. Назван не ранее 1888 г. по фамилии С. С. Россета*.

РОХЛИНА, скалы, Антарктида. 72°11' ю. ш., 143°30' в. д. Открыты и нанесены на карту САЭ в 1961 г. Названы по фамилии сов. полярного геолога М. И. Рохлина.

РУДАНОВСКОГО, г., Охотское море, о. Сахалин, к ю. от зал. Терпения. Названа по фамилии посл. дальневосточных морей Николая Васильевича Рудановского*.

РУДАНОВСКОГО, м., Японское море, материк. поб.-зал. Владимира. Открыт и нанесен на карту в 1857 г. эк. пароходо-корв. «Америка»*. Им же назван по фамилии Н. В. Рудановского*.

РУДАНОВСКОГО, п-ов, Японское море, материк. поб.-зал. Владимира. Открыт и нанесен на карту в 1857 г. эк. пароходо-корв. «Америка»*. Им же назван по фамилии Н. В. Рудановского*.

РУДАНОВСКОГО, протока, Японское море, Татарский пр., о. Сахалин. Названа по фамилии Н. В. Рудановского*.

РУДОВИЦА, пик, Антарктида. 71°57' ю. ш., 9°20' в. д. Открыт и нанесен на карту САЭ в 1961 г. Назван в



Розе Н. В.

1966 г. по фамилии сов. полярного пещ. Лео Фрице-вича Рудовица.

РУМЯНЦЕВА (Вотье), ат., Тихий океан, Маршалловы о-ва. $9^{\circ}24'$ с. ш., $170^{\circ}14'$ в. д. Открыт и нанесен на карту в 1817 г. О. Е. Коцебу* Им же назван по фамилии государственного деятеля и дипломата Николая Петровича Румянцова, организатора этой эксп. на бр. «Рюрик».

РУМЯНЦЕВА (Соя), б., Японское море, о. Хоккайдо. $45^{\circ}30'$ с. ш., $141^{\circ}45'$ в. д. Описана в 1805 г. И. Ф. Крузенштерном* на шл. «Надежда»*. Им же названа по фамилии Н. П. Румянцова.

РУМЯНЦЕВА (Носляну), м., Японское море, о. Хоккайдо. $45^{\circ}27'$ с. ш., $141^{\circ}38'$ в. д. Описан в 1805 г. И. Ф. Крузенштерном* на шл. «Надежда»*. Им же назван по фамилии Н. П. Румянцова.

РУМЯНЦЕВА, м., Берингово море, побер. Аляски. $61^{\circ}48'$ с. ш., $166^{\circ}06'$ з. д. Открыт в 1821 г. Г. С. Шиммаревым*. Им же назван по фамилии Н. П. Румянцова.

РУМЯНЦЕВА (Тикен), о., Тихий океан, о-ва Россия. $14^{\circ}52'$ ю. ш., $144^{\circ}35'$ з. д. Открыт в 1816 г. О. Е. Коцебу* на бр. «Рюрик». Им же назван по фамилии Н. П. Румянцова.

РУМЯНЦЕВА-ПОРТ (Бодега), зал., Тихий океан, у побер. Верхней Калифорнии. $38^{\circ}15'$ с. ш., $123^{\circ}00'$ з. д. Открыт в 1807 г. Швецовым. Назван по фамилии Н. П. Румянцова.

РУСАНОВА, г., Антарктида. $71^{\circ}28'$ ю. ш., $18^{\circ}43'$ в. д. Открыта и нанесена на карту САЭ в 1961 г. Названа по фамилии знаменитого пещ. Арктики, геолога Владимира Александровича Русанова*.

РУСАНОВА, зал., Карское море, о-ва Новая Земля. Открыт в 1925 г. С. научно-промысловой эксп. ВСНХ под руководством Р. Л. Самойловича*. Тогда же назван по фамилии В. А. Русанова*.

РУСАНОВА, ледн., море Лаптевых, С. Земля. Назван по фамилии В. А. Русанова*.

РУСАНОВА, м., Баренцево море, арх. Земля Франца-Иосифа. Назван в 1953 г. по фамилии В. А. Русанова*.

РУСАНОВА, п-ов, Баренцево море, о-ва Новая Земля. Назван по фамилии В. А. Русанова*.

РУСАНОВА, б-ка, море Лаптевых, Хатангский зал.

Названа в 1934 г. С. Д. Лаппо в честь л/п «Русанов», служившего во время гидр. работ на эту б-ку.

РУСЛАН, пр., Баренцево море, арх. Земля Франца-Иосифа. Назван в 1953 г. в честь л/п «Руслан».

РУХИНА, г., Антарктида. $71^{\circ}34'$ ю. ш., $15^{\circ}07'$ в. д. Открыта и нанесена на карту САЭ в 1961 г. Названа по фамилии замечательного сов. геолога Льва Борисовича Рухина.

РУХИНА, м., Баренцево море, арх. Земля Франца-Иосифа. Назван в 1963 г. по фамилии Л. Б. Рухина.

РЫКАЧЕВА, г., Баренцево море, Шницберген. $79^{\circ}00'$ с. ш., $19^{\circ}00'$ в. д. Названа в 1899—1901 гг. русской градусной эксп. по фамилии директора Главной геофизической обсерватории Михаила Александровича Рыкачева*.

РЫКАЧЕВА, ледн., Баренцево море, о-ва Новая Земля. Нанесен на карту в 1913 г. эксп. Г. Я. Седова*. Им же назван по фамилии М. А. Рыкачева*.

РЫКАЧЕВА, о., Карское море, побер. Харитона Лаптева. Нанесен на карту РПЭ 1900—03 гг. Тогда же назван по фамилии М. А. Рыкачева*.

РЫКОВА, м., Японское море, зал. Чихачева. Обследован в 1865 г. пран. КФШ И. А. Клыковым*. Им же назван по фамилии ком. тр. «Яполец» кап. л-та Василия Ивановича Рыкова*.

РЫНДА, б., Японское море, зал. Петра Великого, о. Русский. Названа в честь корв. «Рында»*, плававшего в 60-х гг. XIX в. в водах Тихого океана.

РЫНДА, зал., Японское море, материк. побер. Обследован в 1888 г. эк. корв. «Рында»*. Им же назван в честь своего корабля.

РЮРИК (Аругга), ат., Тихий океан, о-ва Россия. $15^{\circ}10'$ ю. ш., $146^{\circ}50'$ з. д. Открыт в 1816 г. О. Е. Коцебу* на бр. «Рюрик». Им же назван в честь своего корабля.

РЮРИК, гав., Тихий океан, зал. Якутат. $59^{\circ}39'$ с. ш., $139^{\circ}47'$ з. д. Назван в честь бр. «Рюрик».

РЮРИК (Унимак), пр., Берингово море, Алеутские о-ва, о-ва Лисья. $54^{\circ}20'$ с. ш., $165^{\circ}00'$ з. д. Открыт в 1817 г. О. Е. Коцебу*. Им же назван в честь своего корабля бр. «Рюрик».

РЮРИКА, проход, Тихий океан, Маршалловы о-ва. $9^{\circ}28'$ с. ш., $169^{\circ}49'$ в. д. Открыт в 1817 г. О. Е. Коцебу* на бр. «Рюрик». Им же назван в честь своего корабля.

РЮРИКА, риф. Тихий океан, Тасманово море. 44°00' ю. ш., 147°40' в. д. Открыт в 1821 г. Е. А. Ключевым на бр. «Рюрик». Им же назван в честь своего корабля.

РЯБИНИНА, б-ка, Балтийское море, Финский зал. Названа по фамилии уч. гидр. работ м-на Михаила Ильича Рябининой*.

САВВЫ ЛОШКИНА, о., Карское море, арх. Норденшельда. Нанесен на карту РГЭ 1900—03 гг. Тогда же назван в честь повоземельского кормицника С. Лошкина*.

САВИНА, р., Карское море, о-ва Новая Земля. Названа по имени С. Лошкина*.

САВИНА, б-ка, Балтийское море, Финский зал., с. часть, к ю. от п-ова Ханко. Открыта в 1839 г. Тогда же названа по фамилии уч. гидр. работ конд. КФШ Александра Власьевича Савина*.

САВИНА, б-ка, Балтийское море, Финский зал., с. часть, к ю.-з. от п-ова Порккалаудд. Обследована в 1840—42 гг. Тогда же названа по фамилии А. В. Савина*.

САВИНКОВА, б-ка, Балтийское море, Финский зал., с. часть, к ю.-в. от б-ки Кальбодатрунд. Обследована в 1847—52 гг. Тогда же названа по фамилии л-та Петра Александровича Савинкова*.

САВИЧА, п-ов, Баренцево море, о-ва Новая Земля. Назван в 1930 г. по фамилии уч. эксп. на л/п «Седов» ботаника Владимира Михайловича Савича.

САВУШКИНА, м., Охотское море, Курильские о-ва, о. Парамушир. Назван в 1946 г. по фамилии старшего л-та Степана Савушкина, уч. десанта на Курильские о-ва во время ВОВ, погибшего в боях за освобождение о. Парамушир.

САДКО, б-ка, Карское море, арх. Норденшельда. Названа в честь л/п «Садко», уч. в иссл. Карского моря.

САДКО, б-ка, Карское море, о-ва Известий ЦИК. Названа в честь л/п «Садко», погибшего в 1941 г. у этой б-ки.

САДКО, м., В.-Сибирское море, Новосибирские о-ва, о-ва Де-Лонга. Назван в честь л/п «Садко».

САДКО, оз., Баренцево море, арх. Земля Франца-Иосифа. Названо в 1963 г. в честь л/п «Садко».

САДКО, о., Карское море, арх. Норденшельда. Назван в честь л/п «Садко».

САДКО, пр., Баренцево море, арх. Земля Франца-Иосифа. Назван после 1932 г. в честь л/п «Садко».

САКЕЛЛАРИ, п-ов, Антарктида. 67°06' ю. ш., 48°56' в. д. Открыт и нанесен на карту САЭ в 1957 г. Назван по фамилии известного сов. штурмана и педагога Николая Александровича Сакеллари*.

САКЕНА, г., Японское море, материк. побер., зал. Ольги. Названа по м. Сакена, вблизи которого расположена.

САКЕНА, м., Японское море, материк. побер., зал. Ольги. Назван в 1857 г. по фамилии уч. дипломатической миссии Е. В. Путяткина* титулярного советника Остен-Сакена.

САЛАМАТОВА, б-ка, Берингово море, Алеутские о-ва, Андреяновские о-ва. 51°59' с. ш., 177°14' з. д. Открыта в 1846—48 гг. штурманом РАК Саламатовым. Названа по фамилии первооткрывателя.

САМОЕД, б., Баренцево море, о-ва Новая Земля. Обследована в 1896 г. эк. тр. «Самоед»*. Им же названа в честь своего корабля.

САМОЙЛОВА, б-ка, Балтийское море, Финский зал., к ю. от п-ова Ханко. Названа в 1839 г. по фамилии уч. гидр. работ прап. КФШ Михаила Петровича Самойлова*.

САМОЙЛОВИЧА (Открытая), б., Баренцево море, о-ва Новая Земля. Названа в 1920—30 гг. по фамилии известного сов. полярного иссл. профессора Рудольфа Лазаревича Самойловича*.

САМОЙЛОВИЧА, г., Антарктида. 71°48' ю. ш., 4°58' в. д. Открыта и нанесена на карту САЭ в 1961 г. Названа по фамилии Р. Л. Самойловича*.

САМОЙЛОВИЧА (Длинный), о., Карское море, С. Земля, о. Октябрьской Революции. Назван по фамилии Р. Л. Самойловича*.

САМОЙЛОВИЧА, п-ов, Антарктида. 65°59' ю. ш., 100°59' в. д. Открыт и нанесен на карту САЭ в 1956 г. Назван по фамилии Р. Л. Самойловича*.



Сакеллари Н. А.

САМОЙЛОВИЧА, пр., Баренцево море, арх. Земля Франца-Иосифа. Назван в 1963 г. по фамилии Р. Л. Самойловича*.

САМУШКОВА, г., Антарктида. 70°38' ю. ш., 165°44' в. д. Открыта и нанесена на карту САЭ в 1958 г. Позже названа по фамилии погибшего в Антарктиде метеоролога Василия Ивановича Самушкова*.

САННИКОВА, пр., море Лаптевых, Новосибирские о-ва. Назван по фамилии посл. Новосибирских о-вов Якова Санникова*.

САРЫЧЕВА, б-ка, Балтийское море, Рижский зал. Названа, видимо, по фамилии уч. гидр. работ кап. 1-та Павла Алексеевича Сарычева*.

САРЫЧЕВА, вулк., Охотское море, Курильские о-ва, о. Матуа. Назван по фамилии в.-адм. Гавриила Андреевича Сарычева*.

САРЫЧЕВА, г., Баренцево море, о-ва Новая Земля. Открыта Ф. П. Литке*. Им же названа по фамилии Г. А. Сарычева*.

САРЫЧЕВА, м., Берингово море, Бристольский зал., о. Уинмак. 54°36' с. ш., 164°56' з. д. Нанесен на карту в 1828 г. М. Н. Станюковичем*. Им же назван по фамилии Г. А. Сарычева*.

САРЫЧЕВА, о., Чукотское море, с.-з. побер. Америки, б. Шинмарева. 66°15' с. ш., 166°00' з. д. Открыт в 1816 г. О. Е. Коцебу*. Им же назван по фамилии Г. А. Сарычева*.

САРЫЧЕВА, пр., Берингово море, з. побер. Америки. 60°35' с. ш., 172°50' з. д. Открыт в 1791 г. Г. А. Сарычевым*. Назван Г. С. Шинмаревым* по фамилии первооткрывателя.

САРЫЧЕВА (Оттилен), пр., Новогвинейское море, Новая Гвинея. 5°05' с. ш., 145°50' в. д. Обследован и нанесен на карту в 1883 г. эк. корв. «Скобелев». Им же назван по фамилии члена эк. м-на Владимира Федоровича Сарычева*.

САХАРОВА, м., Баренцево море, о-ва Новая Земля. Нанесен на карту Г. Я. Седовым* в 1913 г. Им же назван по фамилии штурмана корабля «Св. Фока» Н. М. Сахарова.

СВ. АННА, желоб, Баренцево море, у в. берегов арх. Земля Франца-Иосифа. Назван в честь судна эксп. Г. Л. Врусилова* ях. «Св. Анна»*.

СВ. ГЕОРГИЯ, о., Тихий океан, о-ва Прибылова. 56°36' с. ш., 169°31' з. д. Открыт в 1786 г. Г. Л. Прибы-

ловым*. Им же назван в честь своего судна «Св. Георгий».

СВ. ЕКАТЕРИНА, б., Тихий океан, Алеутские о-ва. 55°02' с. ш., 163°27' з. д. Названа в 1882 г. Доллом в честь судна эксп. П. К. Креницына* «Св. Екатерина», зимовавшего в этой б. в 1768—69 гг.

СВ. ПАВЛА, о., Тихий океан, о-ва Прибылова. 57°11' с. ш., 170°43' з. д. Открыт в 1786 г. Г. Л. Прибыловым*. Им же назван в честь судна «Св. Павел».

СВЕРДЛОВА, м., Карское море, С. Земля, о. Октябрьской Революции. Открыт и нанесен на карту в 1931 г. Г. А. Ушаковым* и Н. Н. Урванцевым*. Тогда же назван в честь выдающегося организатора и строителя Коммунистической партии и Советского государства Якова Михайловича Свердлова.

СВЕРДЛОВА, о., Карское море, С. Земля. Назван в честь Я. М. Свердлова.

СВЯТОГОРА, б-ка, Карское море, у о. Вайгач. Открыта в 1921 г. С. гидр. эксп. на г/с «Арктур»*. Названа в честь л/п «Святогор», потерпевшего аварию в этом месте.

СЕВЕР, б., Карское море, Енисейский зал. Названа в 1919 г. в честь г/с «Север», базировавшегося в этой б. при производстве гидр. работ.

СЕВЕР, о., Карское море, у о. Диксон. Назван в 1919 г. в честь г/с «Север», доставившего на этот о. строительный материал для установки навигационного знака.

СЕВЕРГИНА, б., Охотское море, Курильские о-ва, о. Харимкотан. Названа по фамилии академика М. В. Севергина, составившего инструкцию по минералогии для первой русской кругосветной эксп. под руководством И. Ф. Крузенштерна*.

СЕВЕРГИНА, вулк., Охотское море, Курильские о-ва, о. Харимкотан. Назван по фамилии академика М. В. Севергина.

СЕВЕРГИНА, пр., Охотское море, Курильские о-ва, между о. Харимкотан и о. Шинкотан. Открыт в 1805 г. И. Ф. Крузенштерном*. Назван по фамилии академика М. В. Севергина.

СЕВЕРНАЯ СУЛЬМЕНЕВА, губа, Баренцево море, о-ва Новая Земля. Нанесена на карту в 1822 г. Ф. П. Литке*. Им же названа по фамилии своего родственника кап. 1 р. Ивана Савича Сульменева.

СЕВЕРЦЕВА, г., Антарктида. $71^{\circ}42'$ ю. ш., $12^{\circ}35'$ в. д. Открыта и нанесена на карту САЭ в 1961 г. Названа в 1966 г. по фамилии русского географа Николая Алексеевича Северцова. Название нанесено на карты с искажением.

СЕВРЮГА, м., Охотское море, Курильские о-ва, о. Уруп. Назван в 1946 г. уч. географической экп. в честь катера «Севрюга», разбившегося в 1946 г. во время шторма у этого м.

СЕДОВА, б., Карское море, арх. Норденшельда. Названа, видимо, по фамилии выдающегося полярного иссл. старшего л-та Георгия Яковлевича Седова*.

СЕДОВА, б., Карское море, о. Вайгач. Обследована в 1902 г. Гидр. экп. СЛО. Тогда же названа по фамилии Г. Я. Седова*.

СЕДОВА, зал., Карское море, о-ва Новая Земля. Открыт в 1925 г. С. научно-промысловой экп. ВСНХ под руководством Р. Л. Самойловича*. Тогда же назван по фамилии Г. Я. Седова*.

СЕДОВА, зал., Баренцево море, о-ва Новая Земля. Назван по фамилии Г. Я. Седова*, зимовавшего здесь в 1912—13 гг. со своей экп. на судне «Св. Фока».

СЕДОВА, ледн., Баренцево море, арх. Земля Франца-Иосифа, о. Гукера. Назван после 1932 г. по фамилии Г. Я. Седова*.

СЕДОВА, м., Баренцево море, арх. Земля Франца-Иосифа, о. Гукера. Назван до 1932 г. по фамилии Г. Я. Седова*.

СЕДОВА, м., Антарктида. $69^{\circ}22'$ ю. ш., $14^{\circ}00'$ в. д. Открыт и нанесен на карту САЭ в 1959 г. Назван по фамилии Г. Я. Седова*.

СЕДОВА, о., Баренцево море, о. Вайгач. Описан Гидр. экп. СЛО в 1900—02 гг. Назван по фамилии Г. Я. Седова*.

СЕДОВА, подв. долина, СЛО, хр. Гаккеля. Названа по фамилии Г. Я. Седова*.

СЕДОВА, р., море Лаптевых, Новосибирские о-ва, о. Котельный. Названа, видимо, по фамилии Г. Я. Седова*.

СЕКСТАН, б-ка, Балтийское море, ю. опушка Або-Аландских шхер, у о. Утё. Названа, видимо, в 1862—63 гг. в честь шх. «Секстан»*, принимавшей уч. в иссл. этого района.

СЕКСТАН, б-ка, Балтийское море, ю. опушка Або-

Аландских шхер, плес Фёгдэ-Фьёрд. Названа в начале 50-х гг. XIX в. в честь шх. «Секстан»*.

СЕКСТАН, б-ка, Балтийское море, Финский зал., у порта Хельсинки. Названа в честь шх. «Секстан»*.

СЕКСТАН, о., Каспийское море, зал. Кара-Богаз-Гол. Назван в честь г/с «Секстан»*.

СЕМЕНОВА, м., Берингово море, побер. Камчатки, о. Карагинский. Назван в 1828 г. Ф. П. Литке* по фамилии штурмана шл. «Сениянн»* поруч. КФШ Василия Егоровича Семенова*.

СЕМЕНОВА (Ионбано), м., Японское море, п-ов Корея. $39^{\circ}19'$ с. ш., $127^{\circ}28'$ в. д. Обследован в 1896 г. эк. фр. «Дмитрий Донской». Тогда же назван по фамилии штурмана корабля л-та Владимира Ивановича Семенова.

СЕМЕРКА, б., Антарктида. $66^{\circ}48'$ ю. ш., $50^{\circ}30'$ в. д. Открыта и нанесена на карту САЭ в 1957 г. Названа в честь рефрижераторного судна № 7, уч. в САЭ в 1956 г.

СЕНИЯВИНА, м., Берингово море, Бристольский зал. $56^{\circ}24'$ с. ш., $160^{\circ}03'$ з. д. Открыт в 1828 г. М. Н. Станюковичем*. Им же назван по фамилии знаменитого русского флотоводца адм. Дмитрия Николаевича Сениявина*.

СЕНИЯВИНА, м., Охотское море, о. Сахалин, у зал. Терпения. Открыт в 1805 г. И. Ф. Крузенштерном*. Им же назван по фамилии Д. Н. Сениявина*.

СЕНИЯВИНА, п-ов, Берингово море, ю.-в. побер. Камчатки. Современное название дано в 1954 г. по фамилии Д. Н. Сениявина*.

СЕНИЯВИНА, о-ва, Тихий океан, Каролинские о-ва. $6^{\circ}55'$ с. ш., $158^{\circ}05'$ в. д. Открыты в 1828 г. Ф. П. Литке* на шл. «Сениянн»*. Им же названы в честь своего корабля.

СЕНИЯВИНА, пр., Берингово море, Чукотский п-ов. Открыт в 1828 г. Ф. П. Литке* на шл. «Сениянн»*. Им же назван в честь своего корабля.

СЕРГЕЕВА, м., Японское море, зал. Петра Великого, зал. Славянский. В 1883 г. обследован эк. кл. «Наездник»*. Тогда же назван по фамилии уч. гидр. работ прап. КФШ Ивана Семеновича Сергеева*.

СЕРГЕЕВА, м., В.-Сибирское море, материк. побер., к в. от Медвежьих о-вов. Описан в 1912 г. Гидр. экп. СЛО на л/т «Таймер»* и «Вайгач»*. Тогда же был назван по фамилии И. С. Сергеева*.

СЕРГЕЕВА, о., Японское море, зал. Петра Великого, к ю. от о. Русский. Назван в 1883—88 гг. по фамилии И. С. Сергеева*.

СЕРГЕЙ КАМЕНЕВА, зал., Антарктида. 69°53' ю. ш., 9°10' в. д. Открыт и нанесен на карту САЭ в 1961 г. Назван по имени и фамилии организатора первых сов. полярных эксп. С. С. Каменева.

СЕРГЕЯ КИРОВА, о-ва, Карское море, в. часть. Открыты в 1934 г. л/к «Ермак»*. Тогда же названы в честь С. М. Кирова.

СИБИРЬ, гав., Берингово море, Камчатка, Карагинский зал. Обследована в 1885 г. Ф. К. Геком*. Им же названа в честь своего судна шх. «Сибирь».

СИБИРЯКОВА, б., Баренцево море, о-ва Новая Земля. Названа в 1930 г. в честь л/п «Сибиряков»*.

СИБИРЯКОВА, г., Антарктида. 67°56' ю. ш., 49°35' в. д. Нанесена на карту САЭ в 1962 г. Названа в честь л/п «Сибиряков»*.

СИБИРЯКОВА, о., Карское море, Енисейский зал. Открыт в 1876 г. А. Е. Норденшельдом. Тогда же назван по фамилии сибирского предпринимателя А. М. Сибирякова, финансировавшего многие арктические эксп.

СИБИРЯКОВА, о., Японское море, зал. Петра Великого. Обследован эк. корв. «Калевала»* в 1863 г. Им же назван по фамилии судового врача Ксенофонта Александровича Сибирякова*.

СИВУЧ, б-ка, Японское море, зал. Петра Великого, о. Русский. Названа в честь кан. л-ки «Сивуч»*, уч. в ее исл.

СИВУЧ (Сачжинман), б., Японское море, п-ов Корея. 42°00' с. ш., 130°01' в. д. Обследована в 1887 г. эк. кан. л-ки «Сивуч»*. Им же названа в честь своего корабля.

СИВУЧ, пр., Желтое море, о-ва Личаншань. 39°13' с. ш., 122°37' в. д. Обследован в 1899—1901 гг. Гидр. эксп. В. океана. Тогда же назван в честь кан. л-ки «Сивуч»*. В настоящее время русское название на карты не наносится.

СИВУЧ (Тансялао), ск., Желтое море, п-ов Гуандун. 39°37' с. ш., 123°17' в. д. Открыта в 1898—99 гг. Гидр. эксп. В. океана. Тогда же названа в честь кан. л-ки «Сивуч»*. В настоящее время русское название на карты не наносится.

СИГНАЛ, б-ка, Каспийское море, Астраханский

рейд. Открыта в 1937 г. г/с «Сигнал». Тогда же названа в честь открывшего ее судна.

СИДОРОВА, о., Карское море, о-ва Арктического института. Открыт в 1932 г. эксп. на л/п «Сибиряков»*. Тогда же назван по фамилии бывшего ком. г/с «Пахтусов» Константина Ефимовича Сидорова*.

СИДОРОВА (Чодусан), г., Японское море, п-ов Корея. 35°32' с. ш., 129°21' в. д. Впервые нанесена на карту шкипером Ф. К. Геком* в 1891 г. Им же названа по фамилии повара китобойного п/х «Геннадий Невельской» Сидорова, погибшего вместе с судном в январе 1891 г. В настоящее время русское название на карты не наносится.

СИДОРОВА, м., Японское море, зал. Петра Великого, зал. Славянский. Назван в 1863 г. эк. корв. «Калевала»* по фамилии уч. гидр. работ штурмана корабля прап. КФШ Ивана Сидорова.

СИДОРОВА, о., Японское море, зал. Петра Великого, зал. Славянский. Назван в 1863 г. эк. корв. «Калевала»* по фамилии И. Сидорова.

СИДОРОВА, пр., Баренцево море, арх. Земля Франца-Иосифа. Назван в 1953 г. по фамилии русского промышленника М. К. Сидорова, активного сторонника освоения СМП.

СИЛАНТЬЕВА, б., Японское море, к с. от зал. Сов. Гавань. Названа по фамилии военного топографа Ф. А. Силантьева из эксп. Л. А. Больнева, снимавшего побереж. Японского моря в 1874 г.

СИЛАЧ, гав., Японское море, зал. Петра Великого, зал. Посета. Названа в 1894 г. в честь п/х «Силач»*, производившего гидр. работы в этом районе.

СИЛАЧ, м., Японское море, зал. Петра Великого, зал. Посета. Названа в 1894 г. в честь п/х «Силач»*.

СИЛАЧ, о., Карское море, арх. Норденшельда. Назван до 1940 г. в честь портового л/к «Силач», плававшего в Карском море.

СИЛИНА, м., Японское море, материк. побереж., б. Валентина. Назван в 1860 г. эксп. В. М. Бабкина* по фамилии уч. эксп. военного топографа поруч. Силина.

СИМАНСКОГО (Чончходо), о., Японское море, п-ов Корея. 39°57' с. ш., 127°54' в. д. Обследован в 1893 г. эк. корв. «Витязь». Им же назван по фамилии вахтенного офицера корабля м-на Ивана Николаевича Симанского*.

СИМОНОВА, зал., Антарктида. $69^{\circ}30'$ ю. ш., 69° з. д. Назван по фамилии уч. эксп. Беллинсгаузена — Лазарева астронома Ивана Михайловича Симонова* (Симанова).

СИМОНОВА, м., Антарктида, о. Петра I. $68^{\circ}43'$ ю. ш., $90^{\circ}30'$ з. д. Назван в 1929 г. норвежской эксп. на судне «Норвегия» по фамилии Н. М. Симонова*.

СИМОНОВА, м., Антарктида. $66^{\circ}45'$ ю. ш., $116^{\circ}45'$ в. д. Открыт и нанесен на карту САЭ в 1956 г. Назван по фамилии Н. М. Симонова*.

СИМОНОВА (Тувана-Итоло), о., Тихий океан, море Фиджи. $21^{\circ}03'$ ю. ш., $178^{\circ}46'$ з. д. Открыт в 1820 г. эксп. Беллинсгаузена — Лазарева. Тогда же назван по фамилии Н. М. Симонова*.

СИМОНОВА, холмы, Антарктида. $66^{\circ}39'$ ю. ш., $99^{\circ}37'$ в. д. Открыты и нанесены на карту САЭ в 1956 г. Названы по фамилии Н. М. Симонова*.

СИНИЦЫНА, г., Антарктида. $71^{\circ}29'$ ю. ш., $12^{\circ}55'$ в. д. Открыта и нанесена на карту САЭ в 1961 г. Названа по фамилии известного геолога профессора Н. М. Синицына.

СИНИЦЫНА, протока, море Лантевых, дельта р. Лены. Названа в 1912 г. по фамилии уч. эксп. А. И. Неелова по изучению устья Лены кап. 2 р. в отставке Синицына.

СКОБЕЛЕВ (Сек), о., Новогвинейское море, Новая Гвинея. $5^{\circ}05'$ ю. ш., $145^{\circ}50'$ в. д. Обследован в 1883 г. эк. корв. «Скобелев» («Витязь»)*, в честь которого тогда же был назван.

СКОБЕЛЕВА, гав., Берингово море, Камчатка, Карагинский зал. Обследована в 1885 г. Ф. К. Геком*. Им же названа по фамилии известного военного деятеля России ген. Михаила Дмитриевича Скобелева.

СКОБЕЛЕВА, м., Берингово море, к с. от Анадырского зал. Обследован в 1882 г. эк. кл. «Стрелок»*. Тогда же назван по фамилии М. Д. Скобелева.

СКРЕБЦОВА, о., Японское море, зал. Петра Великого, Амурский зал. Назван в 1862—63 гг. по фамилии уч. гидр. работ в зал. прап. КФШ Михаила Яковлевича Скребцова.

СКРЫПЛЕВА, о., Японское море, зал. Петра Великого, пр. Босфор-Восточный. Назван в 1862 г. эксп. В. М. Бабкина* по фамилии ком. корв. «Новик»* кап. 1-та Константина Григорьевича Скрыплева*.

СКУРАТОВА, м., Карское море, п-ов Ямал. Назван в честь посл. Карского моря 1-та Алексея Скуратова*.

СКУРАТОВА, м., Карское море, у о. Диксон. Назван в честь судна «Лейтенант Скуратов»*, посетившего Диксон в 1894 г.

СКУРАТОВА, п-ов, Карское море, у о. Диксон. Назван в начале XX в. в честь судна «Лейтенант Скуратов»*, эк. которого построил здесь навигационный знак.

СКУРАТОВА, пр., Карское море, у о. Диксон. Назван в 1962 г. в честь судна «Лейтенант Скуратов»*.

СЛАВА, зал., Антарктида. $68^{\circ}53'$ ю. ш., $155^{\circ}20'$ в. д. Открыт и нанесен на карту САЭ в 1958 г. Назван в честь сов. китобойной флотилии «Слава».

СЛАВА РОССИИ (Танага), б., Берингово море, Алеутские о-ва, Андреяновские о-ва. $51^{\circ}47'$ с. ш., $178^{\circ}07'$ з. д. Открыта в 1791 г. Г. А. Сарычевым* на корабле «Слава России»*. Названа в честь этого корабля.

СЛАВА РОССИИ, м., Берингово море, о. Св. Матвея. Прибл. $60^{\circ}28'$ с. ш., $172^{\circ}57'$ з. д. Назван в честь корабля «Слава России»*.

СЛЕНИКОВСКОГО, м., Японское море, Татарский пр., о. Сахалин. Назван по фамилии русского офицера Грото-Слениковского, ком. одним из отрядов, боровшихся против захвата японскими милитаристами Ю. Сахалина во время русско-японской войны 1904—05 гг.

СЛОБОДСКАЯ, б., Карское море, Енисейский зал. Названа в 1912 г. по фамилии директора управления землеустройства и земледелия, учредителя III Всероссийского съезда рыбопромышленников в 1910 г. Д. Слободчикова. В настоящее время название наносится на карты с искажением.

СЛЫЧКОВА, м., Японское море, зал. Петра Великого, зал. Посьета. Открыт и нанесен на карту эк. фр. «Паллада»* в 1854 г. Им же назван по фамилии механика шх. «Восток»* подпоруч. КИМ И. И. Зарубина*. В 1863 г. эксп. В. М. Бабкина* был переименован и стал называться по фамилии кап. 1-та Павла Алексеевича Слычкова*.

СМЕТАНИНА, подв. г., Тихий океан, Курильские о-ва. Открыта сов. исл. Названа по фамилии океанографа Д. Сметанина.



Смирнов А. З.

догового врача бр. «Новая Земля» Никиты Петровича Смирнова*.

СНЕГ, б-ка, Балтийское море, Финский зал., ю. берег. Названа, видимо, в честь шх. «Снег»*, уч. в гидр. работах на Балтийском море.

СОБОЛЕВА, б., Охотское море, Шантарские о-ва. Обследована в 1885 г. эк. кл. «Абрек»*. Тогда же названа по фамилии вахтенного нач. корабля л-та Александра Яковлевича Соболева.

СОБОЛЬ, б., Японское море, зал. Петра Великого, Уссурийский зал. Названа в честь кан. л-ки «Соболь»*, уч. в гидр. исслед. зал.

СОЙМОНОВА, б., Каспийское море, Красноводский зал. Названа по фамилии исслед. Каспийского моря Федора Ивановича Соймонова*.

СОЙМОНОВА, г., Каспийское море, Красноводский зал. Названа по фамилии Ф. И. Соймонова*.

СОЙМОНОВА, м., Охотское море, о. Сахалин, зал. Терпения. Открыт в 1805 г. И. Ф. Крузенштерном*. Им же назван по фамилии Ф. И. Соймонова*.

СОЛОВЬЕВА, г., Антарктида, 71°42' ю. ш., 12°19' в. д. Открыта и занесена на карту САЭ в 1961 г. Названа в 1966 г. по фамилии сов. картографа Михаила Дмитриевича Соловьева.

СОЛУНСКОГО, м., Баренцево море, о-ва Новая Зем-

СМИРНОВА, м., Антарктида, 66°32' ю. ш., 127°10' в. д. Открыт и занесен на карту САЭ в 1958 г. Назван по фамилии погибшего в Антарктиде сов. метеоролога Александра Захаровича Смирнова*.

СМИРНОВА (Merac), о., Повогвинейское море, о. Новая Гвинея, 5°05' в. ш., 145°50' в. д. Обследован и занесен на карту эк. корв. «Скобелев» в 1883 г. Им же назван по фамилии члена эк. м-на Владимира Васильевича Смирнова*.

СМИРНОВА, м., Баренцево море, о-ва Новая Земля. Открыт в 1822 г. Ф. П. Литке*. Им же назван по фамилии суд-

ля. Обследован в 1910 г. В. А. Русановым*. Им же назван в честь судна экп. «Дмитрий Солунский».

СОМОВА, ледн., Антарктида, 71°26' ю. ш., 12°35' в. д. Открыт и занесен на карту САЭ в 1961 г. Назван в 1966 г. по фамилии известного сов. полярного исслед. Михаила Михайловича Сомова.

СОРОКИНА, о., Антарктида, 70°43' ю. ш., 161°40' в. д. Открыт и занесен на карту САЭ в 1958 г. Назван по фамилии сов. полярного кап. Михаила Яковлевича Сорокина.

СОСНОВСКОГО, б., Баренцево море, о-ва Новая Земля. Обследована в 1909 г. В. А. Русановым*. Им же названа по фамилии архангельского губернатора Сосновского, одного из инициаторов экп. В. А. Русанова*.

СОСНОВСКОГО, горы, Баренцево море, о-ва Новая Земля. Названы по фамилии архангельского губернатора Сосновского.

СОСНОВСКОГО, губа, Баренцево море, о-ва Новая Земля. Названа в 1909 г. В. А. Русановым* по фамилии архангельского губернатора Сосновского.

СОСУНОВА, м., Японское море, Татарский пр., материк. Побер. Назван по фамилии военного топографа А. И. Сосунова из экп. Л. А. Большева, снимавшего побер. Японского моря в 1874 г.

СОФРОНОВА, губа, Баренцево море, о-ва Новая Земля. Названа в 1822 г. Ф. П. Литке* по фамилии старшего штурмана бр. «Новая Земля» Степана Елисеевича Софронова*.

СОФЬИ КОВАЛЕВСКОЙ, хр., Баренцево море, Шпицберген, 76°50' с. ш., 15°40' в. д. Открыт русско-шведской градусной экп. в 1900 г. Назван А. С. Васильевым в честь С. В. Ковалевской.

СПАФАРЬЕВА, о., Охотское море, Тауйская губа. Назван по фамилии ген. л-та КФШ Леонтия Васильевича Спафарьева*.

СПИРИДОВА (Такапото), ат., Тихий океан, о-ва Россия, 14°45' ю. ш., 145°10' з. д. Открыт в 1816 г. О. Е. Коцебу*. Им же назван по фамилии знаменитого русского флотоводца адм. Григория Андреевича Спиридова.

СРЕДНЕГО, о-ва, Охотское море, Курильские о-ва. Открыты в 1811 г. В. М. Головнинным*. Названы по фамилии члена эк. шл. «Диана»* штурманского помощника Василия Михайловича Среднего.

СРЕДНЕГО, пр., Охотское море, Курильские о-ва, между о. Ушишир и о. Распуа. Открыт в 1811 г. В. М. Головинным*. Им же назван по фамилии В. М. Среднего.

СРЕДНЕГО, ск., Охотское море, Курильские о-ва, о-ва Среднего. Названа по фамилии В. М. Среднего.

СТАНИЦКОГО, б., Берингово море, Камчатка, Ава-чская губа. Названа в 20-х гг. XIX в. по фамилии кап. 1 р. Федора Ефимовича Станицкого*.

СТАНИЦКОГО, м., Берингово море, Камчатка, Ава-чская губа. Назван по фамилии Ф. Е. Станицкого*.

СТАЮКОВИЧА, м., Охотское море, Тауйская губа. Назван в честь ком. шл. «Моллер» кап. 2 р. Михаила Николаевича Стаяковича*.

СТАРИЦКОГО, г., Японское море, о. Монперон. Названа в 1870 г. по фамилии л-та Константина Степановича Старицкого*, выполнившего съемку о. Монперон и промер у него.

СТАРИЦКОГО, м., Японское море, о. Сахалин. Назван по фамилии К. С. Старицкого*.

СТАРИЦКОГО, м., Японское море, зал. Петра Великого, Амурский зал. Назван не позже 1881 г. по фамилии К. С. Старицкого*.

СТАРИЦКОГО, п-ов, Охотское море, Тауйская губа. Описан в 1875 г. М. Л. Онацевичем*. Видимо, им же назван по фамилии К. С. Старицкого*.

СТАРКА, б., Японское море, Татарский пр., к ю. от зал. Чихачева. Названа по фамилии офицера Сибирской флотилии Оскара Викторовича Старка*.

СТАРКА, пр., Японское море, зал. Петра Великого, отделяет о. Русский от о. Попова. Назван не ранее 1874 г. по фамилии О. В. Старка*.

СТАРОКАДОМСКОГО, о., море Лаптевых, у С. Земли. Открыт в 1913 г. Гидр. экпс. СЛО на л/т «Таймир»* и «Вайгач»*. Назван по фамилии судового врача л/т «Таймир» Леонида Михайловича Старокадомского*.

СТАРОСТИНА, м., Баренцево море, Шпицберген. 78° с. ш., 13°30' в. д. Назван по фамилии русского промышленника Ивана Старостина*.

СТАРЦЕВА, г., Японское море, зал. Петра Великого, о. Путятина. Названа по фамилии селенгинского купца, бывшего владельца о. Путятина Алексея Дмитриевича Старцева.

СТАРЦЕВА, м., Японское море, зал. Петра Великого, о. Путятина. Назван по фамилии А. Д. Старцева.

СТЕЛЛЕРА, б., Берингово море, Алеутские о-ва, о-ва Ближние. 52°59' с. ш., 172°56' в. д. Названа по фамилии уч. Второй Камчатской экпс. врача-натуралиста Георга-Вильгельма Стеллера* (Штеллера).

СТЕНИНА, м., Японское море, зал. Петра Великого, зал. Посета. Назван в 1888 г. эк. корв. «Витязь» по фамилии иссл. Балтийского моря и Тихого океана подполк. КФШ Алексея Семеновича Стенина*.

СТЕНИНА, м., Японское море, зал. Петра Великого, Амурский зал. Назван в 80-х гг. XIX в. по фамилии А. С. Стенина*.

СТЕНИНА, о., Японское море, зал. Петра Великого, о-ва Римского-Корсакова. Назван не ранее 1888 г. по фамилии А. С. Стенина*.

СТЕНИНА, пр., Японское море, зал. Петра Великого, Амурский зал. Назван в 80-х гг. XIX в. по фамилии А. С. Стенина*.

СТЕНИНА, риф, Японское море, зал. Петра Великого, о-ва Римского-Корсакова. Назван по фамилии А. С. Стенина*.

СТЕПАНОВА (Ссанпхоман), б., Японское море, п-ов Корея. 41°58' с. ш., 129°59' в. д. Обследована в 1887 г. эк. кап. л-ки «Сивуч»*. Им же названа по фамилии члена эк. м-на Андрея Ивановича Степанова.

СТЕПОВОГО, зал., Карское море, о-ва Новая Земля. Нанесен на карту и назван в 1833 г. П. К. Пахтусовым* по фамилии директора штурманского уч-ща ген. м-ра КФШ Михаила Гавриловича Степового.

СТЕПОВОГО, м., Карское море, о-ва Новая Земля. Назван по фамилии М. Г. Степового.

СТЕРЛЕГОВА, м., Карское море, берег Харитона Лаптева. Назван по фамилии уч. Великой С. экпс. л-та Дмитрия Васильевича Стерлегова*.

СТЕРЛЕГОВА, м., Карское море, у Таймырского зал. Назван РПГ 1900—03 гг. по фамилии Д. В. Стерлегова*.

СТЕРЛЕГОВА, пр., Карское море, пшеры Минина. Назван по фамилии Д. В. Стерлегова*.

СТОРОЖ, б., Японское море, Татарский пр., у б. Ванна. Назван Ф. К. Геком в честь своей шх. «Сторож».


СТОРОЖЕВА, м., Баренцево море, арх. Земля Франца-Иосифа, о. Брюса. Назван, видимо, в 1953 г.

по фамилии погибшего во время ВОВ талантливого гидролога Н. М. Сторожева.

СТРАХОВА, подв. г., Тихий океан. 12° с. ш., 173° в. д. Открыта сов. океанографами. Названа по фамилии видного сов. геолога академика Николая Михайловича Страхова.

СТРЕЛОК, б., Берингово море, зал. Лаврентия. Обследована в 1882 г. эк. кл. «Стрелок»*. Им же названа в честь своего корабля.

СТРЕЛОК, зал., Японское море, зал. Петра Великого. Назван в 1859 г. в честь открывшего его кл. «Стрелок»*.



Клипер «Стрелок»

СТРИЖЕВА, о., Карское море, арх. Норденшельда. Нанесен на карту РПЭ 1900—03 гг. Тогда же назван по фамилии уч. эксп. каюра П. И. Стрижева.

СТРИЖЕВА, о., море Лаптевых, Новосибирские о-ва. Назван РПЭ 1900—03 гг. по фамилии каюра П. И. Стрижева.

СТРОГАНОВА (Иенкари), зал., Японское море, о. Хоккайдо. $43^{\circ}30'$ с. ш., 141° в. д. Назван в 1805 г. П. Ф. Крузенштерном* по фамилии государственного

деятели России сенатора Павла Александровича Строганова.

СТРОГАНОВА, м., Берингово море, Бристольский зал. $56^{\circ}63'$ с. ш., $158^{\circ}52'$ з. д. Открыт в 1828 г. М. Н. Станюковичем*. Им же назван по фамилии П. А. Строганова.

СТРОГАНОВА, губа, Баренцево море, о-ва Новая Земля. Названа по фамилии новгородской семьи Строгановых, поселившейся на Новой Земле, впоследствии погибшей.

СТРОНСКОГО (Хёнчжедо), о-ва, Японское море, п-ов Корея. $40^{\circ}48'$ с. ш., $129^{\circ}33'$ в. д. Обследованы в 1886 г. эк. кл. «Крейсер»*. Им же названы по фамилии члена эк. м-на Николая Ивановича Стронского*.

СТРУВЕ, г., Антарктида. $72^{\circ}04'$ ю. ш., $14^{\circ}50'$ в. д. Открыта и нанесена на карту САЭ в 1961 г. Названа по фамилии русского астронома В. Я. Струве.

СТУДНИЦКОГО, м., Баренцево море, о-ва Новая Земля. Обследован в 1889 г. эк. шх. «Бакан». Тогда же назван по фамилии члена эк. л-та Ипполита Владимировича Студницкого.

СУВОРИНА, г., Баренцево море, о-ва Новая Земля. Нанесена на карту в 1913 г. Г. Я. Седовым*. Им же названа по фамилии издателя газеты «Новое время» М. А. Суворина, организовавшего сборы частных средств и предоставившего кредит эксп. Седова.

СУВОРОВА (Така), ат., Тихий океан, Маршалловы о-ва. $11^{\circ}09'$ с. ш., $169^{\circ}37'$ в. д. Открыт в 1816 г. О. Е. Коцебу*. Им же назван в честь выдающегося русского полководца генерал-иссусмуса Александра Васильевича Суворова.

СУВОРОВА, ледн., Антарктида. $70^{\circ}00'$ ю. ш., $160^{\circ}15'$ в. д. Открыт и нанесен на карту САЭ в 1958 г. Назван по фамилии погибшего в Арктике механика Владимира Севостьяновича Суворова*.

СУВОРОВА, ледн. купол, Баренцево море, арх. Земля Франца-Иосифа. Назван в 1963 г. по фамилии В. С. Суворова*.

СУВОРОВА, ат., Тихий океан, к ю. от о-вов Кука. $13^{\circ}10'$ ю. ш., $163^{\circ}10'$ з. д. Открыт в 1814 г. М. П. Лазаревым* на корабле «Суворов». Им же назван в честь своего корабля.

СУГРОБОВА, м., Баренцево море, арх. Земля Франца-Иосифа. Назван в 1953 г. по фамилии погибшего

во время ВОВ бортмеханика Сугрובה, уч. многих полярных эксп.

СУДАКОВА, о-ва, Антарктида. $66^{\circ}04'$ ю. ш., $100^{\circ}57'$ в. д. Открыты и нанесены на карту САЭ в 1956 г. Названы по фамилии гляциолога В. А. Судакова, погибшего в Антарктиде.

СУЛКОВСКОГО (Северо-Западный), м., Берингово море, Командорские о-ва. Назван в 80-х гг. XIX в. по фамилии исл. Командорских о-вов чиновника главного управления Сибири Сулковского.

СУМГИНА, п-ов, Баренцево море, арх. Земля Франца-Иосифа. Назван по фамилии сов. ученого-мерзлотова Михаила Ивановича Сумгина.

СУСЛОВА, ледолом, Антарктида. $72^{\circ}02'$ ю. ш., $11^{\circ}48'$ в. д. Открыт и нанесен на карту САЭ в 1961 г. Назван в 1966 г. по фамилии сов. географа Сергея Петровича Суслова.

СУСЛОВА, г., Японское море, зал. Петра Великого, зал. Посыета. Названа по м. Суслова (по фамилии л-та Николая Александровича Суслова).

СУСЛОВА, м., Японское море, зал. Петра Великого, зал. Посыета. Открыт в 1854 г. эк. фр. «Наллада»*.

Назван в 1863 г. эксп. В. М. Бабкина* по фамилии Н. А. Суслова.

СУСЛОВА, п-ов, Японское море, зал. Петра Великого, зал. Посыета. Назван по м. Суслова (по фамилии Н. А. Суслова).

СУСЛОВА, о. Карское море, у о. Диксон. Назван в 1962 г. сов. гидрографами по фамилии погибшего при обороне Диксона краснофлотца Василия Ивановича Суслова*.

СУТКОВОГО, м., Японское море, материк. побер., б. Мелководная. Открыт и нанесен на карту эксп. В. М. Бабкина* в 1860 г. Тогда же назван, видимо, по фамилии помощника кап. над портами В. океана.

на кап. л-та Николая Константиновича Суткового*.

СУХОТИНА, о., Охотское море, Шантарские о-ва. Обследован в 1885 г. эк. кл. «Абрек»*. Тогда же наз-



Суслов В. И.

ван по фамилии вахтенного нач. корабля л-та Ивана Владимировича Сухотина.

СУХТЕЛЕНА (Иванай), б., Японское море, о. Хоккайдо. $42^{\circ}59'$ с. ш., $140^{\circ}31'$ в. д. Названа в 1805 г. И. Ф. Крузенштерном* по фамилии крупного государственного и военного деятеля ниж.-ген. Петра Корниловича (Жан-Пьера) Сухтелена.

СУЩЕВА, б., Охотское море, Амурский лим., материк. побер. Названа по фамилии ком. корв. «Оливуца» кап. л-та Ивана Николаевича Сущева*.

СУЩЕВА, м., Охотское море, Амурский лим., материк. побер. Назван по фамилии И. Н. Сущева*.

СУЩЕВА (Средний), м., Берингово море, побер. Камчатки, Авачинская губа. Назван в 1851 г. по фамилии И. Н. Сущева*.

СЫСОЕВА, б., Японское море, зал. Петра Великого, в. часть. Названа в 1862 г. по фамилии уч. эксп. В. М. Бабкина* конд. КФШ Ивана Сысоева.

СЫСОЕВА, г., Японское море, материк. побер., б. Юзгоу. Названа по фамилии И. Сысоева.

СЫСОЕВА, м., Японское море, зал. Петра Великого, Уссурийский зал. Назван по фамилии И. Сысоева.

СЫСОЕВА, м., Японское море, материк. побер., б. Юзгоу. Назван в 1860 г. по фамилии И. Сысоева.

СЫСОЕВА, подв. г., Тихий океан. $41^{\circ}50'$ с. ш., $144^{\circ}50'$ в. д. Открыта сов. исл. Названа по фамилии сов. океанолога Николая Николаевича Сысоева.

СЫТИНА, б-ка, Балтийское море, к ю. от порта Хельсинки. Открыта в 1837—39 гг. Тогда же названа по фамилии уч. гидр. работ конд. КФШ Николая Ивановича Сытина*.

СЫТИНА, б-ка, Балтийское море, Финский зал., к с. от о. Гогланд. Названа по фамилии Н. И. Сытина*.

СЫТИНА, б-ка, Балтийское море, Финский зал., к ю. от порта Ханко. Открыта в 1839 г. Тогда же названа по фамилии Н. И. Сытина*.

ТАБОРОВСКОГО, г., Антарктида. $71^{\circ}48'$ ю. ш., $11^{\circ}37'$ в. д. Открыта и нанесена на карту САЭ в 1961 г. Названа в 1966 г. по фамилии сов. метеоролога Н. Л. Таборовского.

ТАЙМЫР, б-ка, Карское море, у о. Диксон. Открыта в 1944 г. г/с «Таймыр»*. Тогда же названа в честь открывшего ее судна.

ТАЙМЫР, б-ка, Баренцево море, о-ва Новая Земля. Названа не позже 1935 г. в честь г/с «Таймыр»*.

ТАЙМЫР, м., Карское море, С. Земля. Назван в честь г/с «Таймыр»*, уч. в открытии С. Земли.

ТАЙМЫР, м., В.-Сибирское море, Новосибирские о-ва, о-ва Де-Лонга. Назван в честь г/с «Таймыр»*.

ТАНФИЛЬЕВА, б., Охотское море, Курильские о-ва, о. Танфильева. Названа по фамилии географа и ботаника Гавриила Ивановича Танфильева.

ТАНФИЛЬЕВА, о., Охотское море, Курильские о-ва. Назван по фамилии Г. И. Танфильева.

ТАНФИЛЬЕВА, пр., Охотское море, Курильские о-ва, между о. Танфильева и о. Анучина. Назван по фамилии Г. И. Танфильева.

ТАРАНЦЕВА, б-ка, Балтийское море, Финский зал, с. часть, к ю. от ск. Сандкалан. Открыта, видимо, в 1847—48 гг. Тогда же названа по фамилии уч. гидр. работ подпоруч. КФШ Павла Ивановича Таранцева*.

ТАРАНЦЕВА, м., Японское море, зал. Петра Великого, зал. Посыета. Назван в 1881 г. М. А. Клыковым* по рядом расположенным о-вам Таранцева (по фамилии П. И. Таранцева*).

ТАРАНЦЕВА, о-ва, Японское море, зал. Петра Великого, зал. Посыета. Названы в 1863 г. экпс. В. М. Бабкина* по фамилии П. И. Таранцева*.

ТАРАНЦОВА, б-ка, Балтийское море, Финский зал, Выборгский зал. Названа по фамилии П. И. Таранцева* (с искажением).

ТАТАРИНОВА, м., Японское море, материк. побер., зал. Ольги. Нанесен на карту в 1857 г. эк. пароходкорв. «Америка»*. Им же назван по фамилии уч. плавания на корабле переводчика дипломатической миссии Е. В. Путятина* врача Александра Алексеевича Татаринова*.

ТАЯНА, лаг., Чукотское море, о. Врангеля. Названа по имени жителя о. Врангеля эскимоса Таяна.

ТБИЛИСИ, б-ка, Каспийское море, у о. Тюлений. Названа в честь г/с «Тбилиси»*, уч. в обследовании этой б-ки.

ТЕБЕНЬКОВА (Св. Михаила), б., Берингово море, зал. Нортон-Саунд. 63°29' с. ш., 162°00' з. д. Открыта в 1831 г. М. Д. Тебеньковым. Названа по фамилии исл. Русской Америки в-адм. Михаила Дмитриевича Тебенькова*.

ТЕБЕНЬКОВА, г., Охотское море, Курильские о-ва, о. Итуруп. Названа по фамилии М. Д. Тебенькова*.

ТЕБЕНЬКОВА, м., Берингово море, Алеутские

о-ва, о-ва Лисьи. 54°00' с. ш., 166°53' з. д. Открыт в 1846 г. штурманом Курицыным. Назван по фамилии М. Д. Тебенькова*.

ТЕЙЛЯ (Десеншен), о., Антарктика, Ю. Шетландские о-ва. 62°55' ю. ш., 60°40' з. д. Открыт американским промышленником Палмером. Назван в 1821 г. экпс. Беллингаузена-Лазарева по фамилии ген. м-ра Тейля, русского посланника в Бразилии.

ТЕМНАК, б., Берингово море, Алеутские о-ва, о-ва Ближние. 52°47' с. ш., 173°08' в. д. Названа по имени алеутского мальчика Темнак, вывезенного из этой б. М. Невочкиным*.

ТЕМПА, б., море Лаптевых, Новосибирские о-ва. Названа сов. исл. в 30-х гг. в честь шх. «Темп», плававшей к Новосибирским о-вам.

ТЕРЕШКОВОЙ, оазис, Антарктида. 67°57' ю. ш., 44°30' в. д. Нанесен на карту САЭ в 1962 г. Назван в честь В. В. Николаевой-Терешковой.

ТЕРЛЕЦКОГО, г., Антарктида. 71°50' ю. ш., 10°31' в. д. Открыта и нанесена на карту САЭ в 1961 г. Названа в 1966 г. по фамилии сов. гидрографа Н. А. Терлецкого.

ТИГР, коса, Каспийское море, у зал. Кирова. Образовалась на месте затонувшего здесь до 1916 г. п/х «Тигр», в честь которого и получила свое название.

ТИЗЕНКО (Йончжонан), б., Японское море, п-ов Корея. 41°59' с. ш., 130°00' в. д. Обследована в 1887 г. эк. кан. л-ки «Сивуч»*. Им же названа по фамилии старшего судового механика Петра Дмитриевича Тизенко.

ТИЛЕЗНУСА (Ивани), г., Японское море, о. Хонсю. 40°40' с. ш., 140°18' в. д. Названа в 1805 г. И. Ф. Крузенштерном* по фамилии естествоиспытателя экпс. Вильгельма-Готлиба Тилезнуса фон-Тиленау. В настоящее время русское название на карты не наносится.

ТИЛЮ, о., Баренцево море, арх. Земля Франца-Иосифа. Назван в 1953 г. по фамилии крупного русского географа, геодезиста, картографа, гидролога и математика ген. л-та Алексея Андреевича Тилло*.

ТИЛЮ, о-ва, Карское море, берег Харитона Лаптева. Названы по фамилии А. А. Тилло*.

ТИТОВА, г., Антарктида. 71°58' ю. ш., 10°52' в. д. Открыта и нанесена на карту САЭ в 1961 г. Названа по фамилии летчика-космонавта, ком. космического

корабля Восток-2, Героя Советского Союза полк. Германа Степановича Титова.

ТИТОВА, купол, Баренцево море, арх. Земля Франца-Иосифа. Назван в 1963 г. по фамилии Г. С. Титова.

ТИТОВА, подв. г., Тихий океан. Прибл. 1° ю. ш., 176° з. д. Открыта в 1962 г. э/с «Витязь»*. Тогда же названа по фамилии Г. С. Титова.

ТИХМЕНЕВА (Улги), м., Японское море, п-ов Корея. Прибл. $35^{\circ}30'$ с. ш., $129^{\circ}31'$ в. д. Нанесен на карту в 1854 г. эк. фр. «Паллада»*. Им же назван по фамилии члена эк. л-та Петра Александровича Тихменева*. В настоящее время русское название на карты не наносится.

ТОБИЗЕНА, п-ов, Охотское море, Пенжинский зал., б. Подкагерная. Назван в 1871 г. по фамилии ком. шх. «Сахалин» л-та Германа Германовича Тобизина*. Название нанесено на карты с искажением.

ТОБИЗИНА, м., Японское море, зал. Петра Великого, о. Русский. Назван в 60-х гг. XIX в. по фамилии Г. Г. Тобизина*.

ТОКАРЕВА, м., Антарктида, $68^{\circ}28'$ ю. ш., $152^{\circ}28'$ в. д. Открыт и нанесен на карту САЭ в 1958 г. Назван по фамилии уч. САЭ биолога А. К. Токарева.

ТОКАРЕВА, о., Антарктида, $66^{\circ}32'$ ю. ш., $92^{\circ}59'$ в. д. Открыт и нанесен на карту САЭ в 1957 г. Назван по фамилии А. К. Токарева.

ТОКАРЕВСКОГО, кошка, Японское море, зал. Петра Великого, пр. Босфор-Восточный. Названа не позже 1912 г. по м. Токаревского (по фамилии кап. КФШ Михаила Яковлевича Токаревского*).

ТОКАРЕВСКОГО, м., Японское море, зал. Петра Великого, пр. Босфор-Восточный. Назван в 1862 г. эксп. В. М. Бабкина* по фамилии М. Я. Токаревского*.

ТОЛЛЯ, абиссальная равнина, СЛО, котловина Подводников. Названа по фамилии иссл. Арктики Эдуарда Васильевича Толля*.

ТОЛЛЯ, зал., Карское море, у Таймырского зал. Открыт и назван Ф. Нансеном в честь Э. В. Толля*.

ТОЛЛЯ, лаг., В.-Сибирское море, Новосибирские о-ва. Названа по фамилии Э. В. Толля*.

ТОЛЛЯ, м., Карское море, шхеры Минина. Назван по фамилии Э. В. Толля*.

ТОЛМАЧЕВА, о., Аральское море. Открыт в 1849 г. А. Н. Бутаковым*. Им же назван по фамилии ком. ди-

визии Оренбургского отдельного корпуса ген. л-та А. Е. Толмачева.

ТОЛСТОВА, м., Карское море, арх. Норденшельда. Назван РПЭ 1900—03 гг. по фамилии матроса ях. «Заря» Сергея Толстова.

ТОЛСТОВА, м., море Лаптевых, Новосибирские о-ва. Назван по фамилии С. Толстова.

ТОМИЛИНА, ледн., Антарктида, $69^{\circ}23'$ ю. ш., $158^{\circ}50'$ в. д. Открыт и нанесен на карту САЭ в 1958 г. Назван по фамилии погибшего в Арктике полярного летчика Михаила Николаевича Томилина.

ТОРОС, п-ов, Карское море, арх. Норденшельда. Назван в честь г/с «Торос», уч. в иссл. Карского моря в 1930—40 гг.

ТОРОС, пр., Карское море, арх. Норденшельда. Назван в честь г/с «Торос».

ТОРСОНА, м., Антарктида, $66^{\circ}46'$ ю. ш., $90^{\circ}03'$ в. д. Открыт и нанесен на карту САЭ в 1956 г. Назван по фамилии уч. эксп. Беллинсгаузена — Лазарева, члена эк. шл. «Восток» л-та Константина Петровича Торсона*.

ТОРСОНА (Высокий), о., Антарктика, Ю. Сандвичевы о-ва, $56^{\circ}42'$ ю. ш., $27^{\circ}12'$ з. д. Открыт эксп. Беллинсгаузена — Лазарева в 1819 г. Тогда же назван по фамилии К. П. Торсона*. После привлечения Торсона к суду по делу декабристов Беллинсгаузен в своем сочинении «Двукратные изыскания в Южном Ледовитом океане» изменил название о. на Высокий.

ТРАВЕРСЕ (Аур), ат., Тихий океан, Маршалловы о-ва, $8^{\circ}15'$ с. ш., $171^{\circ}10'$ в. д. Открыт в 1817 г. О. Е. Коцебу*. Им же назван по фамилии морского министра адм. Ивана Ивановича (Жан-Франсуа) Де-Траверсе.

ТРАВЕРСЕ, о-ва, Антарктика, $56^{\circ}33'$ ю. ш., $27^{\circ}40'$ з. д. Открыты в 1819 г. эксп. Беллинсгаузена — Лазарева. Тогда же названы по фамилии И. И. Де-Траверсе.

ТРАМБЕЦКОГО, м., Японское море, зал. Петра Великого, зал. Стрелок. Назван в 1862 г. эксп. В. М. Бабкина* по фамилии судового врача кл. «Разбойник» Николая Николаевича Трамбецкого*.

ТРАМБЕЦКОГО, о., Японское море, зал. Петра Великого, зал. Стрелок. Назван не позже 1896 г. по рядом расположенному м. Трамбецкого (по фамилии Н. Н. Трамбецкого*).

ТРАНЗЕ, о-ва, Карское море, С. Земля, пр. Вилькицкого. Названы по фамилии уч. Гидр. эксп. СЛО на

д/т «Гаймир» * и «Вайгач» * л-та Николая Андреевича Транзе.

ТРЕТЬЯКОВА, м., Антарктида. 69°32' ю. ш., 159°45' в. д. Открыт и нанесен на карту САЭ в 1958 г. Назван по фамилии погибшего в Арктике сов. гидрографа Валентина Фомича Третьякова.

ТРЕХ СВЯТИТЕЛЕЙ, б., Тихий океан, о. Кадьяк. 57°07' с. ш., 153°28' з. д. Открыта русскими мореходами во второй половине XVIII в. Названа в честь судна Г. И. Шелихова * «Три Святителя».

ТРИЖЕМЕССКОГО, б-ка, Карское море, берег Харитона Лаптева. Названа после 1915 г. по фамилии врача судна «Эклипс» И. И. Трижмесского.

ТРИФОНОВА (Пуккумигак), м., Японское море, п-ов Корея. 39°23' с. ш., 127°27' в. д. Нанесен на карту в 1854 г. эк. фр. «Паллада» *. Им же назван по фамилии уч. плавания на фр. «Крейсер» в 1822—25 гг. шкиперского помощника В. Трифонова.

ТРУБЯТЧИНСКОГО, г., Антарктида. 68°21' ю. ш., 49°32' в. д. Открыта и нанесена на карту САЭ в 1962 г. Названа по фамилии сов. магнитолога Н. Н. Трубятчинского.

ТРУВОР, о., Карское море, арх. Норденшельда. Назван до 1940 г. в честь портового л/к «Трувор», плававшего в Карском море.

ТУДЕРА, м., Баренцево море, о-ва Новая Земля. Назван в 1870 г. по фамилии флаг-офицера эскадры К. Н. Посыета *, посетившей Новую Землю, л-та Карла Ивановича Тудера.

ТУНГУЗ (Циндуйцзывань), б., Желтое море, п-ов Гуаньдун. 39°43' с. ш., 123°22' в. д. Обследована в 1898—99 гг. Гидр. эксп. В. океана. Тогда же названа в честь шх. «Тунгуз» *. В настоящее время русское название на карты не наносится.

ТУНГУЗ (Наньцзяньцзяо), м., Желтое море, п-ов Гуаньдун. 39°44' с. ш., 123°25' в. д. Обследован в 1898—99 гг. Гидр. эксп. В. океана. Тогда же назван в честь шх. «Тунгуз» *. В настоящее время название на карты не наносится.

ТУНГУЗ (Вэньцзялоу), м., Желтое море, п-ов Гуаньдун. 39°40' с. ш., 123°18' в. д. Обследован в 1898—99 гг. Гидр. эксп. В. океана. Тогда же назван в честь шх. «Тунгуз» *. В настоящее время русское название на карты не наносится.

ТУНГУЗ (Чаншаньсишуйдао), пр., Желтое море,

о-ва Личаншань. 39°16' с. ш., 122°30' в. д. Обследован Гидр. эксп. В. океана в 1899—1901 гг. Тогда же назван в честь шх. «Тунгуз» *.

ТУНГУС, б., Японское море, зал. Петра Великого, в. часть. Названа в честь шх. «Тунгуз» *, принимавшей уч. в гидр. иссл. зал.

ТУНГУС, м., Японское море, зал. Петра Великого, в. часть. Назван в честь шх. «Тунгуз» *.

ТЫРКОВА, б-ка, Новогвинейское море, Новая Гвинея. 5°05' ю. ш., 145°50' в. д. Обследована в 1883 г. эк. кор. «Скобелев». Им же названа по фамилии члена эк. м-на Петра Дмитриевича Тыркова *. В настоящее время русское название на карты не наносится.

ТЫРКОВА, м., Новогвинейское море, Новая Гвинея. 5°06' ю. ш., 145°50' в. д. Обследован в 1883 г. эк. корв. «Скобелев». Им же назван по фамилии П. Д. Тыркова *. В настоящее время русское название на карты не наносится.

ТЫРКОВА (Кванчхонмал), м., Японское море, п-ов Корея. 35°29' с. ш., 129°23' в. д. Обследован в 1893 г. эк. кан. л-ки «Бобр» *. Им же назван по фамилии вахтенного нач. корабля л-та Константина Дмитриевича Тыркова *. В настоящее время русское название на карты не наносится.

ТЫРТОВА (Пэгадан), м., Японское море, п-ов Корея. 39°36' с. ш., 127°35' в. д. Обследован в 1893 г. эк. корв. «Витязь». Им же назван, видимо, по фамилии командующего Тихоокеанской эскадрой в.-адм. Павла Петровича Тыртова *.

ТЫРТОВА, о., Карское море, арх. Норденшельда. Открыт и нанесен на карту РПЭ 1900—03 гг. Тогда же назван по фамилии П. П. Тыртова *.

ТЯГИНА (Ближайший), о., Баренцево море, о-ва Новая Земля. Назван не раньше 1877 г. по фамилии шт.-кап. КФШ Евстафия Алексеевича Тягина, возглавлявшего в 1878—79 гг. зимовочную эксп. в Малых Кармакулах на Новой Земле.

УЛИСС, б., Японское море, зал. Петра Великого, пр. Босфор-Восточный. Названа в 1862 г. эксп. В. М. Бабкина * в честь бр. «Улисс», уч. в гидр. иссл. Балтийского моря.

УЛЬСКОГО, б-ка, Каспийское море, у Туркменского зал. Названа до 1897 г. по фамилии уч. иссл. Каспийского моря л-та Александра Федоровича Ульского *.



Ульянов П. П.

УЛЬЯНОВА, о., Карское море, у о. Диксон. Назван в 1962 г. сов. гидрографами по фамилии погибшего при обороне Диксона старшины 1 статьи Павла Прохоровича Ульянова*.

УНКОВСКОГО (Йонилман), б., Японское море, п-ов Корея. 36°03' с. ш., 129°28' в. д. Нанесена на карту в 1854 г. эк. фр. «Паллада»*. Им же названа по фамилии ком. корабля кап. 1-та Ивана Семеновича Унковского*.

УНКОВСКОГО, камли, Японское море, зал. Петра Великого, у о. Аскольд. Названы в 1862 г. эксп. В. М. Бабкина

* по фамилии И. С. Унковского*.

УНКОВСКОГО, г., Баренцево море, Шницберген. 79° с. ш., 18°30' в. д. Названа в 1899—1901 гг. по фамилии уч. русской градусной эксп. вахтенного нач. тр. «Бакан» м-на Константина Александровича Унковского*.

УРВАНЦЕВА, б., Карское море, шхеры Минина. Названа в честь известного полярного геолога, иссл. С. Земли Николая Николаевича Урванцева*.

УРВАНЦЕВА, м., Карское море, шхеры Минина. Назван по фамилии Н. Н. Урванцева*.

УРВАНЦЕВА, ск., Антарктида. 72°06' ю. ш., 5°35' в. д. Открыта и нанесена на карту САЭ в 1961 г. Названа по фамилии Н. Н. Урванцева*.

УРУСОВА (Ибамдан), м., Японское море, п-ов Корея. 41°41' с. ш., 129°44' в. д. Нанесен на карту в 1854 г. эк. фр. «Паллада»*. Им же назван по фамилии члена эк. гардемарина Сергея Степановича Урусова.

УСОВА (Йондан), м., Японское море, п-ов Корея. 39°59' с. ш., 128°14' в. д. Обследован в 1886 г. эк. кл. «Грейсер». Им же назван по фамилии уч. Севастопольской обороны 1854—55 гг. 1-та Михаила Александровича Усова*.

УСОЛЬЦЕВА, м., Японское море, зал. Петра Великого, зал. Посыета. Назван по фамилии военного то-

пографа Арсения Федоровича Усольцаева, уч. эксп. Будоговского в 1859 г.

УСТЮГОВА, мель, Берингово море, Бристольский зал. 58°15' с. ш., 158°40' з. д. Открыта русскими мореходами в первой половине XIX в. Названа по фамилии иссл. Бристольского зал. Петра Устюгова.

УХТОМСКОГО, г., Охотское море, Амурский лим. Названа по рядом расположенному м. Ухтомского (по фамилии м-на Константина Александровича Ухтомского).

УХТОМСКОГО, м., Охотское море, Амурский лим. Обследован в 1850 г. прап. КФШ Орловым. Видимо, тогда же назван по фамилии К. А. Ухтомского.

УШАКОВА, б-ка, Балтийское море, ю. опушка Абонландских шхер, у о. Утё. Названа не ранее 1861 г. по фамилии уч. гидр. работ кап. 1-та Глеба Константиновича Ушакова*.

УШАКОВА, б., Берингово море, Анадырский зал. Названа, видимо, в 1876 г. эк. кл. «Всадник»* в честь выдающегося русского флотоводца адм. Федора Федоровича Ушакова.

УШАКОВА, м., Охотское море, с. побер., п-ов Лиянского. Назван в честь Ф. Ф. Ушакова.

УШАКОВА, горы, Антарктида. 67°31' ю. ш., 51°22' в. д. Нанесены на карту САЭ в 1962 г. Названы по фамилии выдающегося сов. полярного иссл. Георгия Алексеевича Ушакова*.

УШАКОВА, м., Баренцево море, арх. Земля Франца-Иосифа, о. Наусена. Назван после 1932 г. по фамилии Г. А. Ушакова*.

УШАКОВА, м., Чукотское море, о. Врангеля. Назван в 1933 г. А. П. Минеевым по фамилии Г. А. Ушакова*.

УШАКОВА, о., Карское море, с.-в. часть. Открыт в 1935 г. 1-й высокоширотной эксп. на л/п «Садко» под руководством Г. А. Ушакова*. Тогда же по предложению Н. П. Зубова* был назван по фамилии руководителя эксп.

ФАДДЕВСКИЙ, о., В.-Сибирское море, Новосибирские о-ва. Описан в 1805 г. Я. Санниковым*. Назван по фамилии промышленника Фаддеева, устроившего на этом о. первое зимовье.

ФЕДОРА, о., Карское море, о-ва Новая Земля. Открыт и нанесен на карту в 1833 г. П. К. Пахтусовым*. Им же назван по имени Ф. П. Литке*.

ФЕДОРОВА, м., Японское море, зал. Петра Великого, зал. Посыета. Назван не позже 1897 г. по фамилии уч. гидр. работ поруч. КФШ Василия Аверьяновича Федорова*.

ФЕДОРОВА, б., Японское море, зал. Петра Великого, Амурский зал. Названа по фамилии первого городского головы Владивостока отставного подпоруч. М. К. Федорова.

ФЕДОРОВСКОГО (Мальгина), м., Берингово море, б. Провидения. Назван не позже 1881 г. по фамилии командующего Тихоокеанской эскадрой в 1871—73 гг. к.-адм. Михаила Яковлевича Федоровского*.

ФЕДОТОВА (Бинаман), м., Японское море, п-ов Корея. 40°08' с. ш., 128°31' в. д. Обследован в 1886 г. эк. кл. «Крейсер»*. Им же назван по фамилии члена эк. подпоруч. КМА Николая Тихоновича Федотова.

ФЕДОТОВА, м., Баренцево море, о-ва Новая Земля. Назван, видимо, по фамилии Ефима Федотова, неоднократно плававшего к Новой Земле в 1692—96 гг.

ФЕЛЬДГАУЗЕНА (Шамора), б., Японское море, зал. Петра Великого, Уссурийский зал. Названа по фамилии главного ком. портов В. океана к.-адм. Александра Васильевича Фельдгаузена*.

ФЕЛЬДГАУЗЕНА (Синдо), о., Японское море, п-ов Корея. 40°00' с. ш., 128°12' в. д. Обследован в 1886 г. эк. кл. «Крейсер»*. Им же назван по фамилии А. В. Фельдгаузена*. В настоящее время русское название на карты не наносится.

ФЕЛЬКЕРЗАМА, м., Японское море, зал. Петра Великого, зал. Стрелок. Обследован в 1891 г. эк. кл. «Джигит»*. Им же назван по фамилии ком. корабля кап. 2 р. Дмитрия Густавовича Фелькерзама.

ФЕОКТИСТОВА, м., Карское море, Енисейский зал. Назван в 1964 г. в честь космонавта Героя Советского Союза Константина Петровича Феокистова, научного сотрудника космического корабля «Восход».

ФЕРСМАНА, г., Антарктида. 72°03' ю. ш., 14°34' в. д. Открыта и нанесена на карту САЭ в 1961 г. Названа по фамилии выдающегося сов. минерага и геохимика академика Александра Евгеньевича Ферсмана.

ФЕРСМАНА, г., Охотское море, Курильские о-ва, о. Парамушир. Названа в 1946 г. по фамилии А. Е. Ферсмана.

ФЕРСМАНА, м., Охотское море, Курильские о-ва, о. Парамушир. Назван по фамилии А. Е. Ферсмана.

ФЕРСМАНА, о., Баренцево море, арх. Земля Франца-Иосифа. Назван в 1953 г. по фамилии А. Е. Ферсмана.

ФЕФЕЛОВА, м., Баренцево море, о-ва Новая Земля. Назван в 1892—93 гг. по фамилии штурмана кр. «Наездник»* м-на Михаила Александровича Фефелова, уч. в гидр. работах у побереж. Новой Земли.

ФЕФЕЛОВА, о-ва, Баренцево море, о-ва Новая Земля. Названы в 1896 г. эк. тр. «Самоед»* по фамилии М. А. Фефелова.

ФИЛИМОН (Тэгуду), м., Японское море, п-ов Корея. 35°30' с. ш., 129°24' в. д. Впервые нанесен на карту шкипером Ф. К. Геком в 1891 г. Им же назван по фамилии матроса китобойного п/х «Геннадий Невельской» Филимонова, погибшего вместе с судном в январе 1891 г. На современных картах название наносится с искажением первоначального — м. Филимонова.

ФИЛИПНОВА, камни, Каспийское море, у о. Артема. Названы до 1897 г. по фамилии уч. пссл. Каспийского моря Николая Макаровича Филипнова*.

ФИЛИПНОВСКОГО, б., Японское море, зал. Петра Великого, о. Русский. Названа, видимо, в 1881 г. по фамилии подпоруч. КФШ Владимира Ивановича Филипновского.

ФИЛИСОВА, м., Японское море, зал. Петра Великого, зал. Стрелок. Обследован в 1891 г. эк. кап. л-ки «Кореец»*. Им же назван по фамилии ком. корабля кап. 2 р. Федора Семеновича Филисова*.

ФИРФАРОВА, м., море Лаптевых, С. Земля, о. Малый Таймыр. Открыт Гидр. экпс. СЮ на л/т «Таймыр»* и «Вайгач»*. Назван по фамилии судового механика «Таймыра» Аркадия Гавриловича Фирфарова.

ФОКИ, б., Баренцево море, о-ва Новая Земля. Названа в 1913 г. Г. Я. Седовым* в честь судна экпс. «Св. Фока»*, зимовавшего в этой б.

ФОКИ, б., Баренцево море, арх. Земля Франца-Иосифа. Названа в 1963 г. в честь судна экпс. Г. Я. Седова* «Св. Фока»*.

ФОКИ, м., Карское море, арх. Норденшельда. Открыт в 1938 г. Гидр. экпс. Главсевморпути. Тогда же назван в честь судна экпс. Г. Я. Седова* «Св. Фока»*.

ФОМЕНКО, м., В.-Сибирское море, Новосибирские о-ва. Назван по фамилии гидрографа Даниила Степановича Фоменко, погибшего в 1940 г. на л/п «Мальгин».

ФОНТИНА (Квактан), м., Японское море, п-ов Корея. $42^{\circ}15'$ с. ш., $130^{\circ}24'$ в. д. Обследован в 1887 г. эк. кап. л-ки «Сивуч»*. Им же назван по фамилии члена эк. м-на Сергея Михайловича Фонтинна*.

ФРОЛОВА, леди. купол. Баренцево море, арх. Земля Франца-Иосифа, о. Пайера. Назван в 1963 г. по фамилии известного сов. гидролога, полярного иссл. Вячеслава Васильевича Фролова.

ФРОЛОВА, хр., Антарктида. $70^{\circ}40'$ ю. ш., $162^{\circ}15'$ в. д. Нанесен на карту САЭ в 1958 г. Назван по фамилии В. В. Фролова.

ФРУНЗЕ, м., Карское море, С. Земля, о. Комсомолец. Открыт и нанесен на карту в 1931 г. Г. А. Ушаковым* и П. Н. Урванцевым*. Тогда же назван в честь выдающегося деятеля Коммунистической партии и Советского государства, организатора Сов. Вооруженных Сил Михаила Васильевича Фрунзе.

ФУРУГЕЛЬМА, м., Японское море, Татарский пр., о. Сахалин, у зал. Александровский. Назван по позже 1857 г. по фамилии ком. Сибирской флотилии и военного губернатора Приморской области к.-адм. Ивана Васильевича (Юган-Халтусовича) Фуругельма*.

ФУРУГЕЛЬМА, о., Японское море, зал. Петра Великого. Открыт и нанесен на карту эк. фр. «Паллада»* в 1854 г. Им же назван по фамилии И. В. Фуругельма*.

ХАЙРУЛИНА, о., Карское море, у о. Диксон. Назван в 1962 г. сов. гидрографами по фамилии погибшего при обороне Диксона краснофлотца Фахрулы Хайрулина*.

ХАЛЕЗОВА, м., Охотское море, Амурский лим., о. Сахалин. Назван, видимо, прап. КФШ Д. И. Орловым* в 1850 г. по фамилии штурмана тр. «Байкал» поруч. КФШ Александра Антоновича Хализова* (Халезова).

ХАЛЕЗОВА, м., Японское море, зал. Петра Великого, к ю. от зал. Посета. Назван офицерами Отдельной съемки В. океана в конце 80-х или начале 90-х гг. XIX в. по фамилии А. А. Хализова*.

ХАЛЕЗОВА (Нацдо или Сасигандо), о., Японское море, п-ов Корея. $39^{\circ}00'$ с. ш., $128^{\circ}05'$ в. д. Открыт и нанесен на карту эк. фр. «Паллада»* в 1854 г. Им же назван по фамилии А. А. Хализова*. В настоящее время русское название на карты не наносится.

ХАНЛАРА, о., Каспийское море, Бакинская б. Наз-

ван в 1957—58 гг. в честь талантливого организатора азербайджанских рабочих, большевика Сафаралиева Ханлара Гасан-оглы.

ХАРИТОНА ЛАПТЕВА, берег, Карское море, участок побереж. от шхер Минина до арх. Норденшельда. Назван в 1900—01 гг. Э. В. Толлем* в честь уч. Великой С. экп. л-та Харитона Прокофьевича Лаптева*.

ХАРИТОНА ЛАПТЕВА, м., море Лаптевых, Таймырское побереж. Назван в честь Х. П. Лаптева*.

ХВОЙНОВА, м., В.-Сибирское море, Новосибирские о-ва. Описан в 1822 г. П. Ф. Анжу*. Им же назван по фамилии иссл. (1775 г.) Новосибирских о-вов землемера Стелана Хвойнова.

ХВОСТОВА, о., Берингово море, Алеутские о-ва, о-ва Крысьи. 52° с. ш., $178^{\circ}18'$ в. д. Назван в XIX в. по фамилии иссл. с. части Тихого океана л-та Николая Александровича Хвостова*.

ХВОСТОВА, пр., Берингово море, Алеутские о-ва, о-ва Крысьи. Прибл. 52° с. ш., $178^{\circ}18'$ в. д. Назван по фамилии Н. А. Хвостова*.

ХИТРОВО (Толстый), м., Берингово море, побереж. Камчатки, Командорские о-ва, о. Беринга. Назван в 1827 г. Ф. П. Литке* по фамилии члена эк. пакетбота «Св. Петр» л-та Софрона Федоровича Хитрово*.

ХЛЕБАЛКИН, о., Берингово море, побереж. Камчатки, Авачинская губа. Назван в 1840 г. по фамилии м-на Алексея Леонтьевича Хлебалкина*.

ХЛЕБНИКОВА, м., Баренцево море, о-ва Новая Земля. Назван в 1930 г. по фамилии знаменитого полярного кап. Юрия Константиновича Хлебникова*.

ХЛЕБНИКОВА, о., Карское море, о-ва Известный ЦИК. Открыт в 1933 г. Ю. К. Хлебниковым* на л/к «Сибиряков». Тогда же назван по фамилии первооткрывателя.

ХЛЕБНИКОВА, м., Берингово море, Алеутские о-ва, о-ва Вликинне. $52^{\circ}56'$ с. ш., $173^{\circ}18'$ в. д. Назван в 1827 г. А. К. Этолиным* по фамилии правителя конторы в Ново-Архангельске, а затем одного из директоров РАК Кирилла Тимофеевича Хлебникова.

ХЛОСТИНА, м., Антарктида. $68^{\circ}24'$ ю. ш., $148^{\circ}39'$ в. д. Открыт и нанесен на карту САЭ в 1958 г. Назван в честь видного сов. специалиста по кораблевождению, профессора, инж. к.-адм. Бориса Павловича Хлостина*.



Хлюстин Б. П.

ХМАРЫ, б., Антарктида. 67°24' ю. ш., 48°55' в. д. Открыта и нанесена на карту САЭ в 1956 г. Названа по фамилии погибшего в Антарктиде тракториста Ивана Хмары.

ХМАРЫ, о., Антарктида. 66°33' ю. ш., 93°00' в. д. Открыт и нанесен на карту САЭ в 1956 г. Назван по фамилии И. Хмары.

ХМЫЗНИКОВА, г., Антарктида. 71°51' ю. ш., 11°39' в. д. Открыта и нанесена на карту САЭ в 1961 г. Названа в 1966 г. по фамилии замечательного сов. гидролога Павла Константиновича Хмызникова.

ХМЫЗНИКОВА, пр., Карское море, шхеры Минина.

Назван сов. иссл. по фамилии П. К. Хмызникова.

ХРАМЦОВА, б-ка, Балтийское море, Финский зал, к ю. от порта Хельсинки. Обследована в 1839 г. Тогда же названа по фамилии уч. гидр. работ прап. КФШ Александра Алексеевича Храмцова*.

ХРОМЦОВА, м., Баренцево море, арх. Земля Франца-Иосифа. Назван в 1953 г. по фамилии знаменитого полярного кап. Николая Ивановича Хромцова*.

ХРОМЧЕНКО (Нушагак), б., Берингово море, Бристольский зал. 58°48' с. ш., 158°32' з. д. Открыта в 1821 г. м-ном Василием Степановичем Хромченко*. Названа по фамилии первооткрывателя.

ХУДОБИНА, о-ва, Берингово море, Бристольский зал. 56°00' с. ш., 161° з. д. Обследованы в 1828 г. штурманом шл. «Моллер» Андреем Худобиным*. Названы М. Н. Станюковичем* по фамилии исследователя.

ХУДЯКОВА, о-ва, Берингово море, Бристольский зал. 55°20' с. ш., 162°54' з. д. Открыты в 1791 г. уч. экп. Биллингса — Сарычева унтер-офицером Осипом Худяковым. Названы Г. А. Сарычевым* по фамилии первооткрывателя.

ЦАМУТАЛИ, о., Баренцево море, о-ва Новая Земля. Назван в 1920—30 гг. сов. иссл. по фамилии гидрографа Николая Георгиевича Цамутали.

ЦАНДЕРА, пик, Антарктида. 71°43' ю. ш., 8°54' в. д.

Нанесен на карту САЭ в 1961 г. Назван в 1966 г. по фамилии первого конструктора сов. ракет Ф. А. Цандера.

ЦИВОЛЬКИ, зал., Карское море, о-ва Новая Земля. Обследован в 1936 г. С. Д. Ланно. Им же назван по фамилии посл. Новой Земли прап. КФШ Августа Карловича Циволько* (Цивольки).

ЦИВОЛЬКИ, зал., Баренцево море, о-ва Новая Земля. Назван по фамилии А. К. Циволько*.

ЦИВОЛЬКИ, м., Баренцево море, о-ва Новая Земля, пр. Костин Шар. Назван по фамилии А. К. Циволько*.

ЦИВОЛЬКИ, м., Баренцево море, о-ва Новая Земля, зал. Мелкий. Назван по фамилии А. К. Циволько*.

ЦИВОЛЬКИ, о., Карское море, о-ва Новая Земля, зал. Цивольки. Назван по фамилии А. К. Циволько*.

ЦИВОЛЬКИ, о-ва, Карское море, арх. Норденшельда. Нанесены на карту РПЭ 1900—03 гг. Тогда же названы по фамилии А. К. Циволько*.

ЦИВОЛЬКО, о., Японское море, зал. Петра Великого. Нанесен на карту экп. В. М. Бабкина* в 1862—63 гг. Тогда же назван по фамилии А. К. Циволько*.

ЦИНГЕРА, м., море Лаптевых, С. Земля. Открыт в 1913 г. Гидр. экп. СЛЮ на д/т «Таймыр»* и «Вайгач»*. Тогда же назван по фамилии крупного русского астронома и геодезиста Николая Яковлевича Цингера.

ЦИОЛКОВСКОГО, купол, Антарктида. 70°30' ю. ш., 3°00' в. д. Нанесен на карту САЭ в 1961 г. Назван в честь выдающегося сов. ученого, основателя космонавтики Константина Эдуардовича Циолковского.

ЦИРКУЛЬ, о., Карское море, шхеры Минина. Назван не позже 1936 г. в честь г/с «Циркуль», уч. в гидр. работах в шхерах Минина.

ЦЫГАНЮК, о., Карское море, шхеры Минина. Назван в 1934—36 гг. по фамилии уч. иссл. этого района гидрографа Михаила Ивановича Цыганюка*.

ЦЫГАНЮКА, м., Карское море, берег Харитона Лаптева. Назван в 1936—37 гг. по фамилии М. И. Цыганюка*.

ЦЮРУПА, б-ка, Каспийское море, з. побер. Названа в честь открывшего ее танкера «Цюрупа».

ЧАГИНА, м., Японское море, п-ов Корея. 35°29' с. ш., 129°23' в. д. Обследован в 1893 г. эк. кан. л-ки «Бобр»*. Им же назван по фамилии старшего флаг-офицера

штаба нач. эскадры Тихого океана л-та Ивана Ивановича Чагина. В настоящее время русское название на карты не наносится.

ЧАГИНА, м., Японское море, п-ов Корея, 39°33' с. ш., 127°32' в. д. Обследован в 1893 г. эк. корв. «Витязь»*. Им же назван по фамилии И. И. Чагина. В настоящее время русское название на карты не наносится.

ЧАЙКА, п-ов, Карское море, Енисейский зал. Назван в 1963 г. в честь первой женщины-космонавта В. В. Николаевой-Гереншковой, имевшей радиопозывной «Чайка».

ЧАЙКОВСКОГО, м., Японское море, зал. Петра Великого, зал. Восток. Назван в 1896 г. по фамилии уч. описи зал. Восток м-на Бориса Илларионовича Чайковского*.

ЧАЙКОВСКОГО, оз., Баренцево море, п-ов Рыбачий. Обследовано в 1894 г. эк. кр. «Вестник»*. Им же названо по фамилии Б. И. Чайковского*.

ЧАЙНИКОВА, б-ка, Балтийское море, у Ирбенского пр. Названа не ранее 1880 г. по фамилии поруч. КФШ Петра Павловича Чайникова*.

ЧАПЛИНА, м., Берингово море, пр. Сенявина. Нанесен на карту в 1828 г. Ф. Н. Литке*. Им же назван по фамилии уч. Первой Камчатской эксп. м-на Петра Авраамовича Чаплина*.

ЧАСОВАЯ, б-ка, Каспийское море, у о. Тюлений. Названа в честь г/с «Часовая», уч. в гидр. иссл. Каспийского моря.

ЧЕЛЮСКИН, м., Карское море, пр. Вилькицкого. Открыт в 1742 г. уч. Великой С. эксп. м-ном Семеном Ивановичем Челюскиным* (Челюсткным). Впоследствии назван по фамилии первооткрывателя.

ЧЕРВОВА, г., Антарктида, 71°52' ю. ш., 10°30' в. д. Нанесена на карту САЭ в 1961 г. Названа в 1966 г. по фамилии сов. геолога Е. И. Червова.

ЧЕРЕМШАНСКОГО, м., Японское море, п-ов Корея, 35°31' с. ш., 129°22' в. д. Обследован в 1893 г. эк. кап. л-ки «Бобр»*. Им же назван по фамилии судового врача Аполлона Евграфовича Черемшанского. В настоящее время русское название на карты не наносится.

ЧЕРЕПКОВА, м., Баренцево море, арх. Земля Франца-Иосифа. Назван в 1953 г. по фамилии погибшего во время ВОВ полярного летчика Черепкова.

ЧЕРКАВСКОГО, о., Японское море, зал. Петра Ве-

ликого, зал. Посыета. Открыт и нанесен на карту эк. фр. «Паллада»* в 1854 г. Назван эксл. В. М. Бабкина* в 1863 г. по фамилии нач. Повгородского поста в зал. Посыета шт.-кап. Ивана Францевича Черкавского.

ЧЕРКАССКОГО, г., Берингово море, к с. от Анадырского зал. Названа после 1882 г. по фамилии русского общественного деятеля Владимира Александровича Черкасского.

ЧЕРКАССКОГО, м., Берингово море, к с. от Анадырского зал. Обследован в 1882 г. эк. кл. «Стрелок»*. Тогда же назван по фамилии В. А. Черкасского.

ЧЕРНЕНКО, пик, Антарктида, 71°56' ю. ш., 8°22' в. д. Нанесен на карту САЭ в 1961 г. Назван в 1966 г. по фамилии сов. журналиста М. Б. Черненко.

ЧЕРНОВСКАЯ, гав., Берингово море, Алеутские о-ва, о-ва Лисьи, 53°25' с. ш., 167°33' з. д. Названа по фамилии морехода РАК Ивана Чернова, открывшего и описавшего ее.

ЧЕРНОВСКИЙ, м., Берингово море, Алеутские о-ва, о-ва Лисьи, 53°25' с. ш., 167°33' з. д. Назван по фамилии И. Чернова.

ЧЕРНОГО, вулк., Охотское море, Курильские о-ва, о-ва Черные Братья. Назван в 1946 г. по фамилии сотника Ивана Черных (Черного), иссл. Курильские о-ва в 1767—68 гг.

ЧЕРНЫШЕВА, зал., Аральское море. Открыт в 1849 г. А. И. Бутаковым*. Им же назван по фамилии царского военного министра А. И. Чернышева.

ЧЕРНЫШЕВА, зал., Карское море, Таймырский зал. Назван РПЭ 1900—03 гг. по фамилии директора геологического музея Академии наук Феодосия Николаевича Чернышева.

ЧЕРНЫШЕВА, п-ов, В.-Сибирское море, о-ва Делонга, о. Беннета. Назван РПЭ 1900—03 гг. по фамилии Ф. Н. Чернышева.

ЧЕРНЯВСКОГО, м., Баренцево море, арх. Земля Франца-Иосифа, о. Гогенлоэ. Назван, видимо, в 1953 г. по фамилии погибшего во время ВОВ замечательного полярного гидролога Ю. К. Чернявского.

ЧЕХОВА, б., Японское море, Татарский пр., о. Сахалин. Названа в честь великого русского писателя Антона Павловича Чехова.

ЧЕХОВА, рейд, Японское море, Татарский пр., о. Сахалин. Назван в честь А. П. Чехова.

ЧИРИКОВА (Накапотоби), м., Тихий океан, Япония, о. Кюсю. 32°25' с. ш., 131°41' в. д. Назван в 1804 г. П. Ф. Крузенштерном* в честь первооткрывателя с.-з. берегов Америки л-та Алексея Ильича Чirikова*.

ЧИРИКОВА, м., Берингово море, Анадырский зал. Описан в 1828 г. Ф. П. Литке*. Им же назван в честь А. И. Чirikова*.

ЧИРИКОВА, м., Охотское море, Тауйская губа. Назван в честь А. И. Чirikова*.

ЧИРИКОВА, м., Берингово море, Алеутские о-ва, о. Атту. 52°50' с. ш., 173°26' з. д. Открыт в 1742 г. А. И. Чirikовым*. Впоследствии назван в честь первооткрывателя.

ЧИРИКОВА, подв. г., Тихий океан. Прибл. 55° с. ш., 154° з. д. Названа по фамилии А. И. Чirikова*.

ЧИРИХИНА, пр., Карское море, шхеры Минина. Назван сов. иссл. по фамилии гидрографа Юрия Константиновича Чирихина, уч. в иссл. морей СЛО.

ЧИХАЧЕВА, зал., Японское море, Татарский пр., материк. побер. Открыт и нанесен на карту Ж. Ф. Лаперузом в 1787 г. Он же назвал зал. в честь тогдашнего военного министра Франции маршала Де-Кастри. В апреле 1954 г. зал. переименован в честь видного иссл. Японского моря Николая Матвеевича Чихачева*.

ЧИХАЧЕВА, м., Японское море, Татарский пр., материк. побер., у пр. Невельского. Назван не раньше 1852 г. по фамилии Н. М. Чихачева*.

ЧИХАЧЕВА, м., Японское море, Татарский пр., о. Сахалин. Назван по фамилии Н. М. Чихачева*.

ЧИХАЧЕВА, о., Японское море, зал. Ольги. Нанесен на карту в 1857 г. эк. пароходо-корв. «Америка»*. Назван тогда же по фамилии Н. М. Чихачева*.

ЧИХАЧЕВА (Сылдо), о., Японское море, п-ов Корея. 35°29' с. ш., 129°26' в. д. Обследован в 1893 г. эк. кан. л-ки «Бобр»*. Им же назван по фамилии старшего штурмана корабля поруч. КФШ Сергея Степановича Чихачева*. В настоящее время русское название на карты не наносится.

ЧИЧАГОВА (Таханеа), ат., Тихий океан, о-ва Россия. 16°50' ю. ш., 144°45' з. д. Открыт в 1820 г. эксн. Беллинсгаузена — Лазарева. Тогда же назван по фамилии уч. Отечественной войны 1812 г. адм. Павла Васильевича Чичагова.

ЧИЧАГОВА (Эрикуб), ат., Тихий океан, Маршал-

ловы о-ва. 9°05' с. ш., 170° в. д. Открыт в 1817 г. О. Е. Коцебу*. Им же назван по фамилии П. В. Чичагова.

ЧИЧАГОВА, г., Баренцево море, Шницберген. 78° с. ш., 22° в. д. Названа в честь адм. Василия Яковлевича Чичагова*.

ЧИЧАГОВА, зал., Тихий океан, Ю. Полинезия, о. Науку-Хива. 8°50' ю. ш., около 170° в. д. Открыт в 1804 г. эксн. Крузенштерна — Лисянского. Назван по фамилии В. Я. Чичагова*.

ЧИЧАГОВА (Сага), м., В.-Китайское море, Япония, о. Кюсю. 30°59' с. ш., 130°40' в. д. Назван в 1804 г. П. Ф. Крузенштерном* по фамилии В. Я. Чичагова*.

ЧИЧАГОВА, м., Тихий океан, Ю. Полинезия, о. Науку-Хива. 8°57' ю. ш., 140°41' з. д. Назван в 1804 г. эксн. Крузенштерна — Лисянского по фамилии В. Я. Чичагова*.

ЧИЧАГОВА, о., Тихий океан, побер. С. Америки, арх. Александра. 57°50' с. ш., 135°40' з. д. Открыт в 1741 г. А. И. Чirikовым*. Назван в 1805 г. Ю. Ф. Лисянским* по фамилии В. Я. Чичагова*.

ЧИЧАГОВА, о-ва, Баренцево море, арх. Земля Франца-Иосифа. Названы в 1953 г. в честь В. Я. Чичагова*.

ЧКАЛОВ, о., Охотское море, Сахалинский зал. Назван в 1936 г. в честь знаменитого сов. летчика Героя Советского Союза Валерия Павловича Чкалова.

ЧКАЛОВА, г., Антарктида. 67°12' ю. ш., 56°17' в. д. Нанесена на карту САЭ в 1962 г. Названа в честь В. П. Чкалова.

ЧКАЛОВА, м., Баренцево море, арх. Земля Франца-Иосифа. Назван в 1953 г. в честь В. П. Чкалова.

ЧКАЛОВА, м., Карское море, Енисейский зал. Назван в честь п/х «Чкалов», зимовавшего вблизи этого м. в 1940—41 гг.

ЧУГУНОВА, купол, Антарктида. 65°54' ю. ш., 99°29' в. д. Открыт и нанесен на карту САЭ в 1957 г. Назван по фамилии погибшего в Антарктиде сов. аэролога Николая Александровича Чугунова.

ЧУГУНОВА, ледн., Антарктида. 70°38' ю. ш., 163°12' в. д. Открыт и нанесен на карту САЭ в 1958 г. Назван по фамилии Н. А. Чугунова.

ЧУДИНОВА, м., Японское море, зал. Сов. Гавань. Назван по фамилии умершего здесь во время зимовки

в 1854 г. штурмана тр. «Иртыш» подпоруч. КФШ Гурья Михайловича Чудинова.

ЧУДИНОВА, м., Японское море, материк, побереж., зал. Ольги. Обследован и нанесен на карту в 1857 г. эк. пароходо-корв. «Америка»*. Им же назван по фамилии члена эк. поруч. КФШ Андрея Михайловича Чудинова*.

ЧУКЧА, м., Берингово море, Камчатка, б. Глубокая. Назван сов. гидрографами в 1937—54 гг. в честь г/с «Чукча», уч. в исслед. Берингова моря.

ЧУПРОВА, б-ка, Балтийское море, Финский зал., к ю.-в. от п-ова Ханко. Открыта, видимо, в 1842 г. Тогда же названа по фамилии уч. гидр. работ прап. КФШ Николая Ивановича Чупрова*.

ЧУПРОВА, б-ка, Балтийское море, ю. опушка Або-Аландских шхер, плес Фёггё-Фьерд. Названа, видимо, по фамилии Н. И. Чупрова*.

ЧУПРОВА, б-ка, Новогвинейское море, Новая Гвинея. 5°07' ю. ш., 145°50' в. д. Обследована в 1883 г. эк. корв. «Скобелев». Им же названа по фамилии старшего штурмана корабля шт.-кап. Николая Леонтьевича Чупрова*. В настоящее время русское название на карты не наносится.

ЧУПРОВА, б., Японское море, пр. Лаперуза, о. Монперон. Обследована эк. шх. «Восток»* в 1867 и 1870 гг. Названа в 1870 г. по фамилии Н. Л. Чупрова*.

ЧУПРОВА, м., Японское море, зал. Петра Великого, Амурский зал. Обследован в 1863 г. эк. корв. «Калеваля»*. Им же назван по фамилии Н. Л. Чупрова*.

ЧУПРОВА, м., Новогвинейское море, Новая Гвинея. 5°05' ю. ш., 145°50' в. д. Обследован в 1883 г. эк. корв. «Скобелев». Им же назван по фамилии Н. Л. Чупрова*. В настоящее время русское название на карты не наносится.

ЧУРКИНА, м., Японское море, зал. Петра Великого, б. Золотой Рог. Назван не позже 1862 г. по фамилии штурмана корв. «Гридень» подпоруч. КФШ Павла Филипповича Чуркина*.

ЧУРКИНА, п-ов, Японское море, зал. Петра Великого, б. Золотой Рог. Назван по м. Чуркина (по фамилии П. Ф. Чуркина*).

ЧУРЛЯНИСА, г., Баренцево море, арх. Земля Франца-Иосифа. Названа по фамилии художника М. К. Чюрлёниса. Название нанесено на карты с искажением.

ЧУХНОВСКОГО, б., Баренцево море, о-ва Новая Земля. Названа в 1930 г. по фамилии первого сов. полярного летчика Бориса Григорьевича Чухновского*.

ЧУХНОВСКОГО, г., Антарктида. 67°59' ю. ш., 49°01' в. д. Нанесена на карту САЭ в 1962 г. Названа по фамилии Б. Г. Чухновского*.

ШАБАЛИНА, г., Охотское море, Курильские о-ва, о. Уруп. Названа в 1946 г. по фамилии исслед. Курильских о-вов Иркутского купца-морехода Дмитрия Яковлевича Шабалина (Шебалина), неоднократно посещавшего о. Уруп в 1777—82 гг.

ШАЕШНИКОВА, р., Берингово море, Алеутские о-ва, о-ва Лисьи. 53°23' с. ш., 166°35' з. д. Названа по фамилии священника Шаешникова, долгое время жившего на о. Уналашка, руководившего до 1867 г. метеорологическими наблюдениями и изучавшего природу о.

ШАЛАУРОВА, г., В.-Сибирское море, к в. от Чаунской губы. Названа по фамилии первого исслед. побереж. от р. Колымы до Чаунской губы промышленника-морехода Никиты Павловича Шалаурова.

ШАЛАУРОВА, м., В.-Сибирское море, Новосибирские о-ва. Назван по фамилии Н. П. Шалаурова.

ШАЛАУРОВА, о., В.-Сибирское море, к в. от Чаунской губы. Обследован в 1823 г. Ф. П. Врангелем*. Им же назван по фамилии Н. П. Шалаурова.

ШАЛАУРОВА ИЗБА, м., В.-Сибирское море, к в. от м. Шелагского. Открыт в 1764 г. Н. П. Шалауровым. Название обусловлено тем, что на этом м. Шалауров построил избу, в которой, видимо, зимовал.

ШАЛАУРОВСКИЙ, о., В.-Сибирское море, устье р. Колымы. Назван по фамилии Н. П. Шалаурова.

ШАНЦА (Вото), ат., Тихий океан, Маршалловы о-ва. 10°11' с. ш., 165°55' в. д. Открыт в 1835 г. кап. л-том Иваном Ивановичем Шанцем*. Назван П. Ф. Крузенштерном* по фамилии первооткрывателя.

ШАНЦА, м., Баренцево море, о-ва Новая Земля. Обследован в 1839 г. С. А. Моисеевым*. Им же назван по фамилии И. И. Шанца*.

ШАНЦА, м., Японское море, Татарский пр., материк, побереж. Назван, видимо, в 1876 г. по фамилии ком. кл. «Абрек» кап. л-та Фридриха Севастьяновича Шанца*.

ШАРЫПОВА, м., Японское море, Татарский пр., зал. Сов. Гавань. Назван по фамилии уч. Амурской эксп. подпоруч. КФШ Никиты Ильича Шарыпова.

ШАТИЛОВА, о., Баренцево море, о-ва Новая Земля. Обследован в 1833 г. П. К. Пахтусовым*. Им же назван по фамилии уч. исл. Белого моря в 1824 г. м-на Александра Александровича Шатилова.

ШАТСКОГО, г., Антарктида. 72°02' ю. ш., 13°19' в. д. Нанесена на карту САЭ в 1961 г. Названа в 1966 г. по фамилии сов. геолога Николая Сергеевича Шатского.

ШАТСКОГО, подв. возвышенность, Тихий океан. Прибл. 30° с. ш., 160° в. д. Открыта сов. океанографами. Названа по фамилии Н. С. Шатского.

ШВАРЦА (Тэгудан), м., Японское море, п-ов Корея. 39°59' с. ш., 128°10' в. д. Обследован в 1886 г. эк. кл. «Крейсер». Им же назван, видимо, по фамилии героя защиты Севастополя в 1854—55 гг. л-та Михаила Павловича Шварца.

ШВАРЦА (Хванданан), м., Японское море, п-ов Корея. 40°11' с. ш., 128°38' в. д. Нанесен на карту в 1854 г. эк. фр. «Паллада»*. Им же назван по фамилии члена эк. л-та Сергея Павловича Шварца.

ШВЕДЕ, б., Карское море, о. Вилькицкого. Открыта в 1893 г. ком. п/х «Лейтенант Малыгин» л-том Евгением Леопольдовичем Шведе. Названа впоследствии по фамилии первооткрывателя.

ШВЕДЕ, г., Антарктида. 72°02' ю. ш., 13°09' в. д. Нанесена на карту САЭ в 1961 г. Названа в 1966 г. по фамилии к.-адм. Евгения Евгеньевича Шведе*.

ШВЕДОВА, м., Японское море, зал. Петра Великого, зал. Америка. Нанесен на карту эксп. В. М. Бабкина* в 1860 г. Обследован в 1890 г. эк. кан. л-ки «Бобр»*. Им же назван по фамилии младшего механика судна Ивана Семеновича Шведова.

ШЕБУНИНА, зал., Японское море, о. Сахалин, у порта Углегорск. Назван, видимо, по фамилии военного топографа Герасима Васильевича Шебунина, делавшего в 1860—61 г. съемку з. побереж. Сахалина.

ШЕВЕЛЕВА, м., Японское море, зал. Петра Великого, Уссурийский зал. Назван в 70—80-х гг. XIX в. по фамилии владивостокского пароходовладельца Шевелева, имевшего вблизи этого м. загородное имение.

ШЕВЧЕНКО, зал., Аральское море. Обследован в 1849 г. А. И. Бутаковым*. Назван по фамилии уч. эксп. А. И. Бутакова рядового линейного батальона,

великого украинского народного поэта, художника, революционера-демократа Тараса Григорьевича Шевченко.

ШЕЛИХОВА, б., Тихий океан, побер. С. Америки, арх. Александра. 57°40' с. ш., 135°40' з. д. Открыта в 1805 г. Д. Калининным. Названа Ю. Ф. Лисянским* по фамилии Григория Ивановича Шелихова* (Шелехова).

ШЕЛИХОВА, б., Охотское море, Курильские о-ва, о. Парамушир. Названа по фамилии Г. И. Шелихова*.

ШЕЛИХОВА, г., Охотское море, Курильские о-ва, о. Парамушир. Названа по фамилии Г. И. Шелихова*.

ШЕЛИХОВА, зал., Охотское море, с. часть. Назван по фамилии Г. И. Шелихова*.

ШЕЛИХОВА, м., Охотское море, Курильские о-ва, о. Парамушир. Назван по фамилии Г. И. Шелихова*.

ШЕЛИХОВА, пр., Тихий океан, побер. С. Америки, зал. Аляскинский. 57°30' с. ш., 155°00' з. д. Открыт в 1783 г. русскими мореходами. Ими же назван по фамилии Г. И. Шелихова*.

ШЕЛЬТИНГА, г., Охотское море, о. Сахалин, в. побер. Названа по фамилии уч. Второй Камчатской эксп. м-на Алексея Елизаровича Шельтинга* (Шхельтинга).

ШЕЛЬТИНГА, зал., Охотское море, с. побер. Назван по фамилии А. Е. Шельтинга*.

ШЕЛЬТИНГА, лаг., Охотское море, с. побер. Названа по фамилии А. Е. Шельтинга*.

ШЕЛЬТИНГА, м., Охотское море, о. Сахалин, в. побер. Назван по фамилии А. Е. Шельтинга*.

ШЕЛЬТИНГА, м., Японское море, п-ов Корея. 35°32' с. ш., 129°22' в. д. Обследован в 1893 г. эк. кан. л-ки «Бобр»*. Им же назван по фамилии члена эк. л-та Владимира Владимировича Шельтинга*. В настоящее время русское название на карты не наносится.

ШЕСТАКОВА, б., Охотское море, у Тауйской губы. Названа, видимо, по фамилии исл. Охотского моря, якутского казачьего головы Афанасия Федотовича Шестакова, плававшего в 1729 г. из Охотска к Пенжинской губе.

ШЕСТАКОВА, м., Охотское море, Тауйская губа. Назван, видимо, по фамилии А. Ф. Шестакова.

ШЕСТАКОВА, г., Охотское море, Курильские о-ва, о. Онекотан. Названа в 1946 г. по фамилии Василия Афанасьевича Шестакова, плававшего в 1728—30 гг.

в Охотском море, а затем на боте «Фортуна» посетившего с. Курильские о-ва.

ШЕСТАКОВА, рейд, Охотское море, Курильские о-ва. Назван в 1946 г. по фамилии В. А. Шестакова.

ШЕСТАКОВА, о., Баренцево море, о-ва Новая Земля. Обследован в 1889 г. эк. шх. «Бакан». Им же назван по фамилии адм. Ивана Алексеевича Шестакова*.

ШЕСТАКОВА (Синпхоан), рейд, Японское море, п-ов Корея. 40°01' с. ш., 128°12' в. д. Обследован и точно нанесен на карту эк. кл. «Грейсер»* в 1886 г. Им же назван по фамилии И. А. Шестакова*.

ШЕФНЕРА, м., Японское море, зал. Петра Великого, зал. Америка. Открыт в 1859 г. эк. пароходо-корв. «Америка»*. Назван в 1860 г. эксп. В. М. Бабкина* по фамилии ком. тр. «Манджур»* кап. л-та Алексея Карловича Шефнера*.

ШИЛЕЙКО, м., море Лаптевых, Новосибирские о-ва. Назван в 1893 г. Э. В. Толлем* по фамилии уч. эксп. л-та Евгения Ивановича Шилейко*.

ШИЛЛИНГА, м., Баренцево море, арх. Земля Франца-Иосифа, о. Вильчекка. Назван в 1953 г. по фамилии в.-адм. Николая Густавовича Шиллинга*, предкавказного существование Земли Франца-Иосифа.

ШИЛКА, о., Берингово море, Камчатка, Карагинский зал. Описан в 1906 г. эк. тр. «Шилка»*, в честь которого тогда же был назван.

ШИНКОВА, б., Баренцево море, о-ва Новая Земля. Названа, видимо, в 1926 г. по фамилии уч. гидр. работ Дмитрия Васильевича Шинкова*.

ШИРШОВА, б., Баренцево море, арх. Земля Франца-Иосифа. Названа в 1953 г. по фамилии уч. дрейфующей станции Северный полюс-1 Героя Советского Союза академика Петра Петровича Ширшова*.

ШИРШОВА, г., Антарктида. 66°52' ю. ш., 51°37' в. д.



Шинков Д. В.

Нанесена на карту САЭ в 1961 г. Названа по фамилии П. П. Ширшова*.

ШИРШОВА, подв. хр., Берингово море, к ю. от м. Олоторский. Открыт сов. океанографами. Назван по фамилии П. П. Ширшова*.

ШИШКОВА (Томамаэ), м., Японское море, Японские о-ва. 44°18' с. ш., 141°38' в. д. Назван П. Ф. Круженштерном* в 1805 г. по фамилии в.-адм. Александра Семеновича Шишкова.

ШИШКОВА (Кейв), м., Берингово море, Бристольский зал. 54°47' с. ш., 164°37' з. д. Описан в 1828 г. М. Н. Станюковичем*. Им же назван по фамилии А. С. Шишкова.

ШИШКОВА (Кларене), о., Антарктика, Ю. Шетландские о-ва. 61°15' ю. ш., 54°06' з. д. Открыт в 1821 г. эксп. Беллинсгаузена — Лазарева. Тогда же назван по фамилии А. С. Шишкова.

ШИШМАРЕВА, б., СЛО, п-ов Аляска. 66°40' с. ш., 165°55' з. д. Открыта в 1816 г. О. Е. Коцебу* на бр. «Рюрик». Им же названа по фамилии члена эк. корабля л-та Глеба Семеновича Шишмарева*.

ШИШМАРЕВА, о-ва, Карское море, о-ва Новая Земля. Открыл в 1835 г. А. К. Циволько*. Названы по фамилии Г. С. Шишмарева*.

ШИШМАРЕВА, пик, Антарктида. 71°44' ю. ш., 8°59' в. д. Нанесен на карту САЭ в 1961 г. Назван в 1966 г. по фамилии Г. С. Шишмарева*.

ШИШМАРЕВА, проход, Тихий океан, Маршалловы о-ва. 9°24' с. ш., 170°07' в. д. Открыт эксп. на бр. «Рюрик» в 1817 г. Обследован Г. С. Шишмаревым*. Тогда же назван О. Е. Коцебу* по фамилии исл.

ШКОЛЬНИКОВА, пр., Карское море, шхеры Минна. Назван по фамилии сов. гидрографа Исаака Бендиановича Школьников, занимавшегося изучением Арктики.

ШКОТА (Ынамдан), м., Японское море, п-ов Корея. 40°00' с. ш., 128°10' в. д. Обследован в 1886 г. эк. кл. «Грейсер»*. Им же назван, видимо, по фамилии героя защиты Севастополя в 1854—55 гг. кап. л-та Павла Яковлевича Шкота*.

ШКОТА, м., Японское море, зал. Ольги. Точно нанесен на карту в 1857 г. эк. пароходо-корв. «Америка»*. Им же назван по фамилии старшего офицера корабля кап. л-та Николая Яковлевича Шкота*.

ШКОТА, о., Японское море, зал. Петра Великого, у о. Русский. Назван в 1865—66 гг. М. А. Кильковым* по фамилии Н. Я. Шкота*.

ШКОТА, п-ов, Японское море, зал. Петра Великого, б. Золотой Рог. Назван по фамилии Н. Я. Шкота*.

ШЛИШЕНБАХА (Шондоган), м., Японское море, п-ов Корея. 40°28' с. ш., 129°04' в. д. Открыт и нанесен на карту эк. фр. «Паллада»* в 1854 г. Им же назван по фамилии старшего офицера шх. «Восток»* л-та Александра Егоровича Шлишенбаха*.

ШМИДТА, ледн., Карское море, С. Земля, о. Шмидта. Назван в честь иссл. Арктики, выдающегося сов. исследователя и ученого, Героя Советского Союза академика Отто Юльевича Шмидта*.

ШМИДТА, о., Карское море, С. Земля. Открыт в 1930 г. эксп. на л/п «Седов». Тогда же назван по фамилии руководителя эксп. О. Ю. Шмидта*.

ШМИДТА, подледная равнина, Антарктида. 72° ю. ш., 106° в. д. Открыта САЭ в 1957 г. Названа по фамилии О. Ю. Шмидта*.

ШМИДТА, п-ов, Баренцево море, о-ва Новая Земля. Назван в 1930 г. по фамилии О. Ю. Шмидта*.

ШМИДТА, м., Карское море, Таймырский зал. Назван РПЭ 1900—03 гг. по фамилии геолога и ботаника академика Федора Богдановича Шмидта, председателя комиссии по снаряжению эксп.

ШМИДТА, п-ов, Охотское море, о. Сахалин. Назван по фамилии Ф. Б. Шмидта, иссл. о. Сахалин в 1860—61 гг.

ШОКАЛЬСКОГО, б., Антарктида. 68°43' ю. ш., 69°58' з. д. Впервые название предложено в 1910 г. французским иссл. Ю. Шарко. Названа по фамилии выдающегося русского океанографа и картографа Юлия Михайловича Шокальского*.

ШОКАЛЬСКОГО, ледн., Баренцево море, о-ва Новая Земля. Нанесен на карту в 1913 г. Г. Я. Седовым*. Им же назван по фамилии Ю. М. Шокальского*.

ШОКАЛЬСКОГО, о., Карское море, ю.-з. часть. Назван в 1926 г. по фамилии Ю. М. Шокальского*.

ШОКАЛЬСКОГО, о., Баренцево море, о. Вайгач. Описан Гидр. эксп. СЛО в 1900—02 гг. Тогда же назван по фамилии Ю. М. Шокальского*.

ШОКАЛЬСКОГО, подв. хр., Охотское море, Курильские о-ва, у о. Уруп. Назван сов. океанографами по фамилии Ю. М. Шокальского*.

ШОКАЛЬСКОГО, пр., Карское море, С. Земля. Нанесен на карту в 1913 г. Гидр. эксп. СЛО на л/т «Таймырь»* и «Вайгач»* как зал. Шокальского. В 1931 г. Г. А. Ушаков* и Н. Н. Урванцев* установили, что это не зал., а пр., оставив за ним название, данное первооткрывателями по фамилии Ю. М. Шокальского*.

ШОКАЛЬСКОГО, хр., Охотское море, Курильские о-ва, о. Уруп. Назван в 1946 г. по фамилии Ю. М. Шокальского*.

ШПАНБЕРГ, г., Японское море, о. Сахалин, у б. Чехова. Названа по фамилии уч. Первой и Второй Камчатских эксп. л-та Мартына Петровича Шпанберга*.

ШПАНБЕРГА, г., Берингово море, Анадырский зал. Названа по фамилии М. П. Шпанберга*.

ШПАНБЕРГА (Сиретоко), м., Охотское море, о. Хоккайдо. 44°21' с. ш., 145°20' в. д. Назван И. Ф. Крузенштерном* по фамилии М. П. Шпанберга*. В настоящее время русское название на карты не наносится.

ШПАНБЕРГА, м., Берингово море, Анадырский зал. Назван по фамилии М. П. Шпанберга*.

ШПАНБЕРГА (Шикотан), о., Охотское море, Курильские о-ва. Назван в 1946 г. в честь М. П. Шпанберга*.

ШПАНБЕРГА, пр., Охотское море, Курильские о-ва, между о. Полоинского и о. Шпанберга. Назван по фамилии М. П. Шпанберга*.

ШПАРТЕНКОВА, б-ка, Балтийское море, Финский зал., к с. от о. Гогланд. Названа по фамилии уч. гидр. работ Михаила Степановича Шпартенкова*.

ШПАРТЕНКОВА, б-ка, Балтийское море, Финский зал., Лужская губа. Названа по фамилии М. С. Шпартенкова*.

ШПАРТЕНКОВА, б-ка, Балтийское море, Финский зал., у о. Мощный. Названа по фамилии М. С. Шпартенкова*.

ШПАРТЕНКОВА, б-ка, Балтийское море, Финский зал., к с.-з. от о. Гогланд. Названа по фамилии М. С. Шпартенкова*.

ШТЕЛЛЕРА, г., Берингово море, Командорские о-ва, о. Беринга. Названа в 1882—83 гг. Л. Стейннегом по фамилии В. Г. Штеллера* (Штеллера).

ШТЕЛЛИНГА, м., Карское море, берег Харитона Лантева. Назван РПЭ 1900—03 гг. по фамилии помощника директора Главной геофизической обсерватории академика Эдуарда Васильевича Штеллинга.

ШТЕРНБЕРГА, м., Японское море, Татарский пр., о. Сахалин. Назван по фамилии крупного сов. этнографа, члена-корреспондента Академии наук СССР Льва Яковлевича Штернберга.

ШТОКМАНА, подв. г., Тихий океан, 25°00' ю. ш., 82°05' в. д. Открыта в 1968 г. э/с «Академик Курчатов». Названа по фамилии профессора океанолога Владимира Борисовича Штокмана.

ШТОРРЕ, м., Японское море, п-ов Корея, 39°22' с. ш., 127°26' в. д. Обследован в 1896 г. эк. фр. «Дмитрий Донской». Им же назван по фамилии члена эк. л-та Ивана Александровича Шторре.

ШУБЕРТА, зал., Карское море, о-ва Новая Земля. Открыт и нанесен на карту в 1833 г. П. К. Пахтусовым*. Им же назван по фамилии директора Гидрогредено ген. л-та Федора Федоровича Шуберта*.

ШУБЕРТА, м., Карское море, о. Белый. Назван по фамилии Ф. Ф. Шуберта*.

ШУБЕРТА, м., Карское море, о-ва Новая Земля. Назван по фамилии Ф. Ф. Шуберта*.

ШУБЕРТА (Ромацу), г., Тихий океан, Япония, о. Кюсю, 31°41' с. ш., 131°15' в. д. Названа в 1804 г. И. Ф. Крузенштерном* по фамилии астронома академика Федора Ивановича Шуберта. В настоящее время русское название на карты не наносится.

ШУКЕВИЧА, м., Карское море, арх. Норденшельда. Назван по фамилии заведующего отделом поправок Главной геофизической обсерватории И. Б. Шукевича, руководившего обучением уч. РПЭ 1900—03 гг.

ШУЛЕЙКИНА, подв. г., Тихий океан, 41° с. ш., 163° в. д. Открыта сов. океанографами. Названа по фамилии выдающегося сов. океанолога, академика, инж.-кап. 1 р. Василия Владимировича Шулейкина*.

ШУЛЬЦА, м., Японское море, зал. Петра Великого, зал. Посета. Обследован в 1888 г. эк. корв. «Витязь». Им же назван по фамилии члена эк. м-на Константина Федоровича Шульца*.

ШУМАГИНА, о-ва, Тихий океан, Аляскинский зал. 55°00' с. ш., 160°00' з. д. Открыты в 1741 г. В. И. Берингом*. Им же названы по фамилии члена эк. пакета «Св. Петр» матроса 2 статьи Никиты Шумагина, умершего у одного из этих о-вов.

ШХУНЫ «ЛОМОНОСОВ», м., Карское море, о-ва Новая Земля. Назван в 1936 г. С. Д. Лапко в честь шх. «Ломоносов» (бывший «Эклипс»), работавшей в том году у побереж. Новой Земли.

ЩЕРБАКОВА, подв. г., Индийский океан. Прибл. 41° ю. ш., 106° в. д. Открыта сов. океанографами в 1961 г. на э/с «Витязь». Названа по фамилии сов. геолога и геохимика академика Дмитрия Ивановича Щербакова.

ЩЕРБАКОВА, хр., Антарктида, 71°50' ю. ш., 10°32' в. д. Нанесен на карту САЭ в 1961 г., назван по фамилии Д. И. Щербакова.

ЩЕРБИНА, м., Карское море, пр. Вилькицкого. Назван Р. Амундсеном по фамилии уч. Великой С. эксп. Михаил Щербинина (название дано с ошибкой).

ЩЕРБИНИНА, о., Антарктида, 68°50' ю. ш., 77°56' в. д. Открыт и нанесен на карту САЭ в 1956 г. Назван по фамилии полярного гидролога В. Н. Щербинина.

ЩИТ, б-ка, Балтийское море, Финский зал., у порта Ханко. Названа в честь кап. л-ки «Щит», уч. в гидр. п-еса Балтийского моря.

ЩОРСА, г., Японское море, о. Сахалин, пр. Лаперуза. Названа в честь легендарного героя гражданской войны Николая Александровича Щорса.

ЭБЕРГАРДА (Калганчхи), м., Японское море, п-ов Корея, 39°34' с. ш., 127°34' в. д. Обследован в 1893 г. эк. корв. «Витязь»*. Им же назван по фамилии флагманского офицера штаба Тихоокеанской эскадры л-та Андрея Августовича Эбергарда*.

ЭГЕРШЕЛЬДА, м., Японское море, зал. Петра Великого, б. Золотой Рог. Обследован в 1860—61 гг. эк. корв. «Гридень»*. Назван не позже 1862 г. по фамилии ком. этого корв. л-та Густава Христофоровича Эгершельда*.

ЭГЕРШЕЛЬДА, п-ов, Японское море, зал. Петра Великого, б. Золотой Рог. Назван по м. Эгершельда (по фамилии Г. Х. Эгершельда*).

ЭЙНЗИДЕЛЬ (Кандо), о., Японское море, п-ов Ко-

рея. 39°46' с. ш., 127°35' в. д. Обследован в 1893 г. эк. корв. «Витязь»*. Им же назван по фамилии вахтенного нач. корабля л-та Гаубольда Гаубольдовича Эйнциделя. В настоящее время русское название на карты не наносится.

ЭЛИМЕЛАХА, о., Карское море, у о. Диксон. Назван в 1962 г. по фамилии комиссара л/п «Сибиряков» Зелика Абрамовича Элимелаха, погибшего в 1942 г. в бою с немецким кр. «Адмирал Шеер».

ЭММЕЛИНЫ, м., В.-Сибирское море, о-ва Де-Лонга, о. Беннетта. Назван Э. В. Толлем* в 1902 г. по имени своей жены Эммелины Николаевны Толль.

ЭНГЕЛЬМА, м., Японское море, зал. Петра Великого, Уссурийский зал. Назван, видимо, в 1876—79 гг. по фамилии ком. тр. «Манджур»* кап. л-та Федора Петровича Энгельма*.

ЭНГЕЛЬМА, м., Охотское море, Шантарские о-ва, о. Малый Шантар. Описан и точно нанесен на карту эк. кл. «Абрек»* в 1885 г. Им же назван по фамилии Ф. П. Энгельма*.

ЭНГЕЛЬМА, о., Японское море, зал. Петра Великого, у ю. берега о. Русский. Назван не позже 1896 г. по фамилии Ф. П. Энгельма*.

ЭНГЕЛЬМА, рейд, Охотское море, Шантарские о-ва, о. Феклистова. Описан и точно нанесен на карту эк. кл. «Абрек»* в 1885 г. Им же назван по фамилии Ф. П. Энгельма*.

ЭНКВИСТА (Хантоган), лаг., Японское море, п-ов Корея. 35°32' с. ш., 129°22' в. д. Обследована в 1893 г. эк. кан. л-ки «Бобр»*. Им же названа по фамилии ком. корабля кап. 2 р. Оскара Адольфовича Энквиста*. В настоящее время русское название на карты не наносится.

ЭНКВИСТА (Калдан), м., Японское море, п-ов Корея. 41°54' с. ш., 129°57' в. д. Обследован в 1887 г. эк. кан. л-ки «Сивуч»*. Им же назван по фамилии О. А. Энквиста*.

ЭРДМАНА, о., Берингово море, Анадырский зал., б. Провидения. Названа не позже 1881 г. по фамилии главного ком. портов В. океана к-адм. Густава Федоровича Эрдмана*.

ЭРДМАНА (Де-Фриза), п-ов, Японское море, зал. Петра Великого, Амурский зал. Название Де-Фриза п-ов получил по фамилии владивостокского купца, шведа по национальности, Джона Корнелиуса Де-

Фриза, владевшего земельными участками на п-ове. Название Эрдмана п-ову дано не позже 1880 г. по фамилии Г. Ф. Эрдмана*.

ЭСЕНБЕРГА, г., Охотское море, Сахалинский зал., о. Сахалин. Названа по фамилии уч. первой русской кругосветной эксп. на шл. «Надежда»* в 1803—06 гг. доктора медицины Карла Эспенберга.

ЭСЕНБЕРГА, м., Чукотское море, побер. Америки. 66°32' с. ш., 163°42' з. д. Открыт в 1816 г. О. Е. Коцебу*. Им же назван по фамилии К. Эспенберга.

ЭТЕРИКАН, пр., море Лаптевых, Новосибирское о-ва. Открыт в 1759—60 гг. промышленником-мореходом якутом Этериканом. Назван в честь первооткрывателя.

ЭСТОНИЯ, поднятие, Антарктида. 69°00' ю. ш., 0°00'. Названо сов. исл. в честь э/с «Эстония».

ЭТОЛИНА, м., Охотское море, Курильские о-ва, о. Уруп. Назван по фамилии исл. с. части Тихого океана Адольфа Карловича Этолина*.

ЭТОЛИНА, м., Берингово море, Бристольский зал. 58°40' с. ш., 158°20' з. д. Назван по фамилии А. К. Этолина*.

ЭТОЛИНА (Хромченко), м., Берингово море, о. Открытие. 60°26' с. ш., 166°08' з. д. Открыт в 1821 г. В. С. Хромченко*. Назван по фамилии А. К. Этолина*.

ЭТОЛИНА, пр., Берингово море, о. Открытие. 60°20' с. ш., 165°10' з. д. Открыт в 1821 г. А. К. Этолиным и В. С. Хромченко*. Назван по фамилии А. К. Этолина*.

ЭШПОЛЬЦА (Бикини), ат., Тихий океан, Маршалловы о-ва. 11°35' с. ш., 165°30' в. д. Открыт в 1825 г. О. Е. Коцебу*. Им же назван по фамилии врача и натуралиста своей эксп. Ивана Фридриховича Эшпольца*.

ЭШПОЛЬЦА, б., Чукотское море, зал. Коцебу. 66°20' с. ш., 161°35' з. д. Открыта в 1816 г. О. Е. Коцебу*. Им же названа по фамилии И. Ф. Эшпольца*.

ЮЖНАЯ ЛЕБЯДНИКОВА, б-ка, Балтийское море, Финский зал., к ю.-з. от о. Гогланда. Открыта в 1747—53 гг. Названа по фамилии уч. гидр. работ л-та Максима Борисовича Лебядникова*.

ЮЖНАЯ СУЛЬМЕНЕВА, губа, Баренцево море, о-ва Новая Земля. Нанесена на карту в 1822 г. Ф. П. Литке*. Им же названа по фамилии И. С. Сульменева.

ЮЛИЯ (Кутинозрабу), о., В. Китайское море, Япо-
ния, арх. Осуми. 30°27' с. ш., 130°14' в. д. Назван в
1804 г. И. Ф. Крузенштерном * по имени своей жены
Юлии, урожденной Таубе.

ЮОНЫ, г., Японское море, о. Сахалин, пр. Лапе-
руза. Названа в честь судна Н. А. Хвостова * «Юо-
на», на котором он плавал в 1806 г. к ю. побер. Саха-
лина.

ЮОНЫ, м., Японское море, о. Сахалин, пр. Лапе-
руза. Назван в честь судна «Юона».

ЮПИТЕР, б-ка, Каспийское море, Бакинская б.
Названа в честь открывшего ее танкера «Юпитер».

ЮРИЯ ГАГАРИНА, хр., Антарктида. 71°58' ю. ш.,
9°21' в. д. Открыт и нанесен на карту САЭ в 1961 г.
Назван в честь первого человека, поднявшегося в кос-
мос, Ю. А. Гагарина.

ЮШИНА, м., Берингово море, Командорские о-ва,
о. Беринга. Назван в 1741—42 гг. по фамилии члена
эк. пакетбота «Св. Петр» подштурмана Харлама
Юшина.

ЯКИМОВА, м., Японское море, материк, побер.,
б. Успения. Открыт и нанесен на карту эксп. В. М. Баб-
кина * в 1860 г. Тогда же назван в честь подпоруч.
КФШ Федора Кондратьевича Якимова *.

ЯКОБИ, г., Карское море, о-ва Новая Земля. На-
звана в 1921 г. С. гидр. эксп. по фамилии производи-
теля работ геофизической партии Н. О. Якоби.

ЯКОВА ГАККЕЛЯ, массив, Антарктида. 71°50' ю. ш.,
6°45' в. д. Нанесен на карту САЭ в 1961 г. Назван в
1966 г. по фамилии Я. Я. Гаккеля *.

ЯКОВА СМИРНЦКОГО, б., В.-Сибирское море, Но-
восибирские о-ва. Названа по фамилии сов. гидрогра-
фа, исл. Новосибирских о-вов Якова Константиновича
Смирницкого *.

ЯКОВЛЕВА, г., Антарктида. 72°04' ю. ш., 16°20' в. д.
Открыта и нанесена на карту САЭ в 1959 г. Названа
по фамилии видного сов. палеонтолога Н. П. Яковлева.

ЯКУБОВСКОГО, м., Японское море, материк, по-
бер., зал. Рында. Обследован в 1888 г. эк. корв. «Рында»
*. Им же назван по фамилии старшего штурмана
корабля шт.-кап. КФШ Болеслава Осиповича Якубо-
вского.


ЯКУТ, б-ка, Берингово море, Командорские о-ва,
о. Беринга. Открыта в 1895—97 гг. эк. тр. «Якут» *.
Им же названа в честь своего корабля.

ЯНЕВИЧА (Сопхвадансандан), м., Японское море,
п-ов Корея. 39°38' с. ш., 127°32' в. д. Обследован в 1893 г.
эк. корв. «Витязь» *. Им же назван по фамилии обер-
аудитора походного штаба эскадры Тихого океана
Александра Константиновича Яневич-Яневского *.

ЯНКОВСКОГО, г., Японское море, зал. Петра Вели-
кого, Амурский зал. Названа не позже 1897 г. по фа-
миллии жившего в этих местах Михаила Ивановича
Янковского *.

ЯНКОВСКОГО, п-ов, Японское море, зал. Петра Ве-
ликого, Амурский зал. Назван не позже 1897 г. по фа-
миллии М. И. Янковского *.

ЯНОВА, о-ва, Карское море, у о. Вайгач. обследо-
ваны в 1902 г. Гидр. эксп. С.Ю. Тогда же названы по
фамилии уч. эксп. л-та Алексея Владимировича Янова.



Транспорт «Японец»

ЯНОВСКОГО, скалы, Антарктида. 71°56' ю. ш.,
11°40' в. д. Нанесены на карту САЭ в 1961 г. Названы
в 1966 г. по фамилии сов. гидрографа С. С. Яновского.

ЯНЫ, пр., Баренцево море, арх. Земля Франца-Ио-
сифа. Назван в 1963 г. в честь гидр. судна «Яна», уч.
в исл. арх.

ЯПОНЕЦ, пр., Японское море, зал. Петра Великого, между о. Рикорда и о. Рейнеке. Назван не позже 1863 г. в честь тр. «Японец», уч. в гидр. работах в зал.

ЯСТРЕБКОВА, ледн., Баренцево море, Шпицберген. 78°50' с. ш., 17°30' в. д. Назван в 1900—01 гг. по фамилии уч. русской градусной эксп. помора Ястребкова.

ЯШИНА (Квэдо), о., Японское море, п-ов Корея. 40°27' с. ш., 129°00' в. д. Обследован в 1886 г. эк. кл. «Крейсер»*. Им же назван по фамилии судового врача Петра Дмитриевича Яшина*.

ЧАСТЬ II

*

КРАТКИЕ БИОГРАФИЧЕСКИЕ СПРАВКИ

*

АБОЛЕШЕВ М. П. (? — 1840) в 1815—25 гг. служил на Черноморском и Балтийском флотах. В 1826—29 гг. совершил кругосветное плавание на шл. «Сенявин», во время которого принимал уч. в гидр. работах на Камчатке, Чукотке, Каролинских о-вах и др. местах. В 1833—39 гг. ком. бр. «Усердие», фр. «Елена» и др. кораблями на Балтийском море. В 1837 г. М. П. Аболешев получил звание кап. 2 р.

АБРОСИМОВ А. В. (? — ?) по окончании в 1807 г. Мор. корп. преподавал там же математические науки. В 1811 г. был переведен преподавателем в штурманское уч-ще. Во время Отечественной войны в 1812 г. уч. в сражениях с французами. В 1848 г. Абросимов уволен со службы.

АВВАКУМ (ДМИТРИЙ СЕМЕНОВИЧ ЧЕСТНОЙ) (1801—66) был видным ученым-китаеведом. В 1830—40 гг. в составе 11-й духовной миссии находился в Китае. За эти годы изучил китайский, маньчжурский, монгольский и тибетский языки, собрал данные о древних обитателях Маньчжурии, о монгольских походах, а также по истории и географии Китая и Кореи. В 1852—55 гг. был переводчиком китайского языка в дипломатической миссии Е. В. Путятина, одновременно исполнял обязанности священника фр. «Паллада». В 1857—58 гг. уч. в заключении Тяньцзиньского договора с Китаем. В 1859 г. с Н. Н. Муравьевым-Амурским вел переговоры с японским правительством. В 1860 г. Аввакум возвратился в Петербург, в Александрово-Невскую лавру, где и умер.

АВИНОВ А. П. (1786—1854) по окончании Мор. корп. в 1803—07 гг. плавал на кораблях английского флота. В 1805 г. уч. в Трафальгарском сражении, а в 1814 г. — в сражении под Флессингеном. В 1819—22 гг. на шл. «Открытие» совершил кругосветное плавание. Во время нахождения в Русской Америке произвел опись отдельных участков побережья. В 1827 г. ком. кораб-

дем «Гангут», уч. в Наваринском сражении. С 1834 г. служил на Черном море. В 1849 г. Авинов был назначен членом Адмиралтейств-совета, а в 1852 г. произведен в адм.

АЗАРЬЕВ Н. Н. (1868—1904) по окончании Мор. корп. плавал в 1888—92 гг. на Балтийском море и за границей. В 1892—94 гг. в составе Отдельной съемки В. океана занимался гидр. работами в зал. Петра Великого. В последующие годы плавал на кан. л-ках «Бобр», «Кореец» и др. кораблях. Погиб в бою с японской эскадрой в чине л-та.

АЗБЕЛЕВ И. П. (1862 — ?) по окончании Мор. корп. в 1882—85 гг. совершил переход в Тихий океан на корв. «Скобелев». Во время посещения корв. Новой Гвиней уч. в описи ее побереж. В 1886 г. в чине м-на на том же корв. плавал на Балтийском море.

АЗБЕЛЕВ П. П. (1868 — ?) по окончании Мор. корп. до 1890 г. под руководством И. П. Де-Колонга занимался изучением девиации магнитного компаса. В 1891 г. на фр. «Память Азова» совершил переход в Тихий океан. В 1896 г. на кор. «Дмитрий Донской» уч. в иссл. побереж. и промере б. Порт-Лазарев (Сончжонман). В последующие годы служил на Балтийском море. В 1904 г. Азбелеву было присвоено звание кап. 2 р.

АЛАШЕЕВ Д. А. (1908—53) по окончании Военно-морского уч-ща им. Фрунзе в 1930—32 гг. служил на Балтийском флоте. В 1933—39 гг. занимался гидр. работами в морях СЛО. В 1942 г. был направлен на Черноморский флот, где обеспечивал боевую деятельность наших кораблей. В 1943—44 гг. уч. в Озерейской десантной операции Черноморского флота, в десантных операциях Азовской флотилии под Таганрогом, Мариуполем, Осипенко и Темрюком, в операции по освобождению Керчи, в гидр. обеспечении переправы через Керченский пр., во взятии румынских портов Тульча, Сулина, Констанца и болгарского порта Варна. В 1944—47 гг. занимался гидр. изучением черноморского побереж. С 1947 г. служил на командных должностях в составе Гидрографической службы ВМФ.

АЛЕКСАНДРОВСКИЙ А. А. (1842 — ?) по окончании Мор. корп. уч. в гидр. работах на Балтийском море, Онежском и Ладожском оз. В 1864—67 гг. плавал на морях Тихого океана на тр. «Японец» и «Манджур», кан. л-ке «Сокол». В 1870 г. в чине кап. л-та Александровский оставил службу.

АЛЕКСЕЕВ Е. И. (1843—1918) в 1863—67 гг. на корв. «Варяг» и в 1880—83 гг. на кр. «Африка» совершил кругосветные плавания. В 1869—77 гг. плавал в Средиземном море и Атлантическом океане. В 1895—97 гг. был ком. эскадрой Тихого океана. В 1903 г. получил звание адм. и занял пост заместителя на Дальнем Востоке. В 1905 г. был назначен членом Государственного совета.

АЛЕКСЕЕВ Н. А. (1861 — ?) по окончании штурманского уч-ща в 1884—97 гг. служил на Балтийском море. В 1898—1902 гг. плавал на тр. «Бакал» на морях СЛО и уч. в работах русской градусной эксп. на Шпидберген. В 1906—07 гг. ком. судном «Бригитовна» и тр. «Секстан». В 1906 г. Алексеев получил чин подполк. КФШ.

АЛИМАН П. П. (1795—1847) в 1822 г. поступил на службу в Морское ведомство и на фр. «Крейсер» под ком. М. П. Лазарева вышел в кругосветное плавание. По возвращении из него в 1826—38 гг. был главным доктором госпиталя и медицинским инспектором порта в Свеаборге, Архангельске и Кронштадте. Службу Алиман закончил в должности главного доктора Черноморского флота и портов.

АЛБАНОВ В. И. (1881—1919) в 1904 г. закончил Петербургские мореходные классы. В 1909—11 гг. на п/х «Кильдин» ходил между Архангельском и Англией. В 1912 г. стал штурманом шх. «Св. Анна» эксп. Г. Л. Брусилова. Совершил мужественный переход по дрейфующим льдам от шх. «Св. Анна» до Земли Франца-Иосифа. Вернувшись из эксп., плавал на л/р «Капада» («Литке»). В 1918 г. на п/х «Север» уч. в работах Обь-Енисейского гидр. отряда. В 1919 г. умер от сыпного тифа.

АНДРЕЕВ А. И. (род. 1914) по окончании рабфака и Московского ин-та инженеров геодезии, аэрофото-съемки и картографии по комсомольскому набору в 1939 г. был направлен в Военно-Морской Флот. С этого времени служил в гидр. подразделениях на Каспийском море. В 1959—61 гг. занимался иссл. Аральского моря. В 1961 г. в звании подполк. Андреев уволился в запас. В настоящее время работает в Государственном ордена Трудового Красного Знамени ин-те по проектированию магистральных трубопроводов.

АНДРЕЕВ А. П. (1820—82) по окончании штурманского уч-ща в 1842—57 гг. занимался гидр. работами в Финском и Рижском зал., в пшхерных районах Балтийского моря. В 1858—66 гг. возглавлял эксп. по иссл. Ладожского оз. В 1871—72 гг. был нач. Отдельной съемки Кавказского берега Черного моря. В 1874—80 гг. руководил гидр. работами на Онежском оз. В 1881 г. Андреев был произведен в ген. м-ры КФШ и уволен со службы.

АНДРЕЕВ К. П. (1853—?) по окончании Мор. корп. в 1870—76 гг. плавал на Балтийском море. В 1879—81 гг. занимался гидр. работами на Балтийском море. В 1882—83 гг. был нач. международной полярной станции на Новой Земле. В 1888 г. возглавил Отдельную съемку В. океана, руководя гидр. работами в Японском, Охотском и Беринговом морях. В 1893 г. стал нач. Отдельной съемки Черного моря. В 1908 г. Андреев в чине ген. м-ра КФШ был уволен со службы.

АНДРЕЕВ Н. П. (1850—1906) в 1880—89 гг. в должности судового врача шх. «Бакан» плавал в Белом и Баренцевом морях, занимался гидрологическими работами. С 1888 г. заведовал медицинской частью при дирекции маяков и лоции Белого моря.

АНЖУ П. П. (1832—76) по окончании Мор. корп. плавал в 1848—50 гг. к берегам Голландии и Англии. В 1852—55 гг. на фр. «Паллада» и шх. «Восток» совершил переход в Тихий океан. Уч. в гидр. работах у поб. Бер. Кореи. В 1861—72 гг. служил на Балтийском море. В 1873—75 гг. ком. п/х «Ладога», занимался гидр. работами на Ладожском и Онежском оз. В 1876 г. Анжу был произведен в кап. 1 р.

АНЖУ П. Ф. (1796—1869) по окончании Мор. корп. плавал на Балтийском море. В 1820—24 гг. руководил эксп. по описи поб. Сибири и Новосибирских о-вов. В 1825—26 гг. находился в эксп. по описи с.-в. берега Каспийского моря и з. берега Аральского моря. В 1827 г. уч. в Наваринском сражении на корабле «Гангут». С 1844 г. занимал береговые административные должности. В 1866 г. Анжу получил звание адм.

АННЕНКОВ М. Д. (?—1839) по окончании Мор. корп. в 1819—21 гг. был уч. эксп. Беллинсгаузена — Лазарева, открывшей Антарктиду. В 1822—25 гг. на фр. «Крейсер» совершил второе кругосветное плавание с заходом в Русскую Америку. В 1827 г. уч. в Нава-

ринском сражении. В 1828—30 гг. ком. бр. «Усердие». В 1832 г. был уволен со службы в чине кап. 2 р.

АНТИПЕНКО П. И. (1835—?) в 1860—65 гг. на корв. «Калевала» совершил переход в Тихий океан. В 1863 г. уч. в гидр. работах в зал. Петра Великого. В 1866—79 гг. на батареи «Кремль» находился на Балтийском море. В 1879 г. Антипенко был произведен в кап. КИМ.

АНТИПИН И. М. (?—?) был сибирским дворянином. В 1773 г. посетил Курильские о-ва. Собрал там коллекции для Академии наук. В 1775—80 гг. с перерывами жил на о. Уруп. В 1779 г. вместе с Д. Я. Шабалиным ходил к берегам Японии в надежде завязать торговлю. Собрал ценные сведения о природе и жителях о. Хоккайдо. В 1780 г. возвратился на Камчатку.

АНУФРИЕВ И. П. (1868—1937) в 1891—96 гг. служил матросом, а затем до 1903 г. штурманом на пароходах Мурманского общества. В 1909—13 гг. ком. п/х «Николай». В 1914—35 гг. на п/х «Герта», «Сибиряков» и промысловых судах плавал в морях СЛО. В 1931—32 гг. служил лоцманом в Карской эксп. и эксп. Арктического ин-та. Ануфриев был пионером зимней навигации в с. морях.

АНЦЕВ Д. Р. (1883—?) в 1910 г. окончил Мор. корп. В 1914—15 гг. принимал уч. в Гидр. эксп. СЛО. В 1916 г. был прикомандирован к Морскому генеральному штабу.

АНЦИФЕРОВ Д. Я. (?—1712) был родом из Томска. После смерти В. В. Атласова в 1711 г. казаки избрали его своим атаманом. В том же году вместе с И. П. Козыревским переправился на о. Шумшу и дал его первое описание. В феврале 1712 г. вместе с 25 служилыми людьми Анциферов был убит камчадалами на р. Авача.

АРЕФЬЕВ А. М. (1815—?) в 1840—51 гг. плавал на Балтийском и Северном морях на бр. «Нестор», корабле «Колбах», п/х «Храбрый». В 1852—54 гг. на фр. «Паллада» совершил переход из Кронштадта в Японское море, откуда в 1856 г. через Сибирь возвратился в Петербург.

АРНГОЛЬД Э. Е. (1873—1920) в 1899—1901 гг. совершил плавание в Тихий океан на броненосце «Полтава». В 1902—03 гг. служил на учебном судне «Войну» и тр. «Бакан». В 1910—15 гг. плавал на д/т «Вайгач»

в качестве врача в составе Гидр. эксп. СЛО, был уч. открытия С. Земли.

АРТЮХОВ Ф. Г. (1781—1854) по окончании Мор. корп. служил на Балтийском море. В 1798—1800 гг. на корабле «Мстислав» ходил к берегам Англии. В 1804—08 гг. плавал в Средиземном море и уч. в Афонском сражении. В 1820—34 гг. служил в Архангельске. В 1835 г. уч. в высадке десанта в Данциге. В 1836—54 гг. служил на Черноморском флоте. В 1849 г. Артюхов получил звание в.-адм.

АРЦЫБАШЕВ Д. П. (1834 — ?) по окончании штурманского уч-ща в 1852—57 гг. плавал на Балтийском море. В 1857—59 гг. на корв. «Воевода» совершил переход на Тихий океан, где уч. в гидр. иссл. Японского моря. В последующие годы плавал на кл. «Джигит», «Жемчуг» и др. кораблях. В 1868 г. был уволен для службы на коммерческих судах. В 1877 г. Арцыбашев получил звание кап. КФШ.

АСЛАНБЕГОВ А. Б. (1822—1900) по окончании Мор. корп. в 1837—42 гг. плавал на Балтийском море. В 1842—61 гг. служил на Черноморском флоте. В 1854—55 гг. находился в числе защитников Севастополя. В 1865—68 гг. ком. кораблем «Ретвизан» на Балтийском море. В 1879—82 гг. был командующим Тихоокеанской эскадрой. В 1887 г. Асланбегов получил чин в.-адм.

АСТАФЬЕВ В. П. (1860—90) по окончании штурманского уч-ща плавал на Балтийском море. В 1887 г. занимался гидр. съемкой порта и гав. Кронштадта. В 1889 г. выполнял гидр. работы на шх. «Бакан» у з. побер. Новой Земли. В 1886 г. Астафьев был произведен в поруч. КФШ.

АСТАФЬЕВ Я. Т. (1849—79), окончив штурманское уч-ще, до 1857 г. плавал на Балтийском море. В 1851 г. на бр. «Диомид» уч. в работах Гидр. эксп. Балтийского моря. В 1858 г. совершил переход на Дальний Восток на корв. «Новик». До 1872 г. принимал активное уч. в гидр. изучении морей Тихого океана. В 1872 г. был переведен на Черноморский флот. В 1879 г. Астафьев получил звание подпоруч. КФШ.

АСТАШЕВ А. В. (1865 — ?) по окончании Мор. корп. в 1886—89 гг. на корв. «Рында» совершил плавание на Тихий океан. В 1888 г. занимался описью зал. Рында. После возвращения на Балтику служил на кл. «Стрелок», яхта «Стрела» и «Зарница».

В 1903 г. Асташев был уволен со службы в чине кап. 2 р.

АТЛАСОВ В. В. (60-е гг. XVII в.—1711) был уроженцем В. Сибири. В 1672 г. поступил на службу в Якутский гарнизон. Сопровождал в Москву «государеву соболиную казну», уч. в походах к в. от Якутска на побер. Охотского моря для сбора ясака. В 1696 г. с отрядом двинулся на Камчатку с целью присоединить новые земли к Московскому государству. На р. Камчатке заложил Верхне-Камчатский острог. В 1700 г. прибыл в Якутск, где доложил о вновь приобретенных землях. В награду получил звание казачьего сотника. В 1711 г. был убит взбунтовавшимися казаками.

АТЛАСОВ С. С. (1844 — ?) в 1854—55 гг. был в числе защитников Петропавловска-Камчатского во время нападения на гор. англо-французской эскадры. С 1862 г. плавал на судах Сибирской флотилии и Тихоокеанской эскадры. Принимал активное уч. в гидр. иссл. зал. Петра Великого в составе эксп. В. М. Бабкина. В 1867—68 гг. иссл. с. часть Амурского зал.

АФАНАСЬЕВ Я. М. (1812 — ?) по окончании штурманского уч-ща в 1832—44 гг. служил на Балтийском море. В 1845—48 и 1853—57 гг. уч. в съемке и промере Финского и Рижского зал. В 1868—70 гг. занимался гидр. работами на рейдах Кронштадта. В 1874 г. Афанасьев был произведен в полк. КФШ.

АХЛЕСТЬШЕВ М. А. (1842 — ?) по окончании Мор. корп. плавал на Балтийском море. В 1861 г. на корв. «Новик» совершил переход на Тихий океан, принимал уч. в гидр. иссл. зал. Петра Великого. В 1890 г. в звании полк. КФШ занимал должность старшего помощника кап. Кронштадтского порта. В 1893 г. был уволен со службы.

АХМАТОВ В. В. (1875—1934) в 1899—1901 гг. уч. в градусных измерениях на о. Шпицберген. В 1902 г. занимался астрономическими и магнитными наблюдениями. Затем производил гидр. работы на Белом море, а в 1907 г.—на Онежском и Ладожском оз. В 1913—17 гг. занимал должность астронома в Астрономической обсерватории Главного ГУ. В 1917—30 гг. был помощником нач. ГУ. В 1930 г. стал преподавателем в Военно-морской академии.

БАБКИН В. М. (1813—76) по окончании штурманского уч-ща в 1831—35 гг. на бр. «Парис» находился на Черном и Средиземном морях. В 1840—56 гг.

занимался съемкой и промером Рижского и Финского зал., шхерных районов Балтийского моря. В 1857 г. был назначен на должность заведующего лопманской и маячной частями Сибирской флотилии. В 1860 г. на шх. «Восток» произвел опись и нанес на карту материк побережья Японского моря от зал. Владимира до зал. Америка. В 1862—63 гг. картографировал все побережье зал. Петра Великого. В 1867 г. Бабкину было присвоено звание ген. м-ра КФШ.

БАБУШКИН М. С. (1893—1938) окончил в 1915 г. Гатчинскую школу летчиков. После Великой Октябрьской революции сражался на фронтах гражданской войны. В 1923 г. перешел в гражданский воздушный флот. С 1926 г. производил воздушную разведку зверобойных промыслов. Первым среди сов. летчиков осуществил посадку самолета на лед. В 1928 г. уч. в эксп. по спасению эк. дирижабля «Италия». В 1933—34 гг. находился в составе эк. героического «Челюскина». В 1935 г. уч. в высокоширотной эксп. на л/с «Садко». В 1937 г. высаживал папанинцев на С. полюсе. Погиб при аварии самолета.

БАЙДУКОВ Г. Ф. (род. 1907) в 1936 г. на самолете под ком. В. П. Чкалова вторым пилотом совершил беспосадочный перелет из Москвы до о. Удд (теперь — о. Чкалова). В 1937 г. уч. в перелете из Москвы через С. полюс в Америку. В последующие годы работал летчиком-испытателем. Во время ВОВ ком. авиаполка, затем дивизией и корпусом. В настоящее время нач. одного из главных управлений Министерства обороны СССР.

БАКАЛЯГИН Н. И. (1819—76) по окончании штурманского уч-ща в 1840—45 гг. занимался гидр. работами на Балтийском море. В 1858—61 гг. на корв. «Рында» совершил кругосветное плавание с посещением дальневосточных морей. В последующие годы служил на Балтике. В 1871 г. Бакалягин был произведен в кап. 1 р.

БАЛАХНИН А. П. (1907—51) по окончании Высшего военно-морского уч-ща им. Фрунзе в 1932 г. был направлен в гидр. подразделение на Каспийском море. В 1934—35 гг. плавал штурманом на кан. л-ке «Бакинский Рабочий». Затем снова занимался гидр. работами. С 1937 г. работал в Каспийском пароходстве.

БАЛК Н. А. (1853—?) по окончании Мор. корп. в 1874—77 гг. служил на Балтийском флоте. В 1880—

82 гг. на кл. «Стрелок» совершил переход на Тихий океан, где уч. в гидр. работах по съемке побережья дальневосточных морей. В 1887 г. Балк в звании кап. 2 р. был уволен со службы.

БАРАНОВ А. А. (1746—1819) был каргопольским купцом, торговал в Москве, Петербурге, Иркутске. С 1790 г. на протяжении 28 лет был главным правителем русских владений на с.-з. берегах Америки. Осуществил несколько эксп. в целях иссл. Аляски и Алеутских о-вов. Положил начало кораблестроению и использованию природных богатств Аляски. Умер, возвращаясь на корабле в Петербург. По морскому обычаю похоронен в море, в Зондском пр.

БАРЦ В. Л. (1859—?) по окончании Мор. корп. в 1878—79 гг. был в заграничном плавании на фр. «Мишин». В 1882—91 гг. служил на корв. «Скобелев», на котором посетил Новую Гвинею и уч. в описи ее побережья. В 1894—95 гг., ком. миноносцем «Ревель», перешел на Тихий океан. В 1901—03 гг. ком. тр. «Амур», совершил переход из Кронштадта во Владивосток. В 1905—07 гг. в чине кап. 1 р. Барц ком. кр. «Аврора».

БАРЫКОВ Ф. Е. (1862—?) по окончании Мор. корп. в 1884—87 гг. служил на кл. «Крейсер», совершил переход на Тихий океан. В 1886 г. уч. в гидр. работах в Анадырском зал. и у корейского побережья. В последующие годы плавал на Балтийском море. В 1895 г. Барыков в звании л-та был назначен на должность строевого ком. в Мор. корп.

БАСАРГИН В. Г. (1838—93) по окончании Мор. корп. служил на Балтийском флоте. В 1858—60 гг. совершил кругосветное плавание на корв. «Рында». В 1861—64 гг. вновь побывал в Тихом океане, где плавал на корв. «Новик» и «Рында», занимаясь гидр. работами. В 1867—80 гг. был ком. фр. «Князь Пожарский». В последующие годы ком. фр. «Дмитрий Донской», плавал на Балтийском, Черном морях и в Атлантическом океане. В 1892 г. Басаргин был произведен в в.-адм.

БЕГИЧЕВ Н. А. (1874—1927) с 1895 г. служил на Балтийском флоте. В 1900 г. был зачислен боцманом на шх. «Заря» РПЭ 1900—03 гг. под руководством Э. В. Толля. В 1904 г. уч. в защите Порт-Артура. С 1906 г. жил на Севере, занимался пушным промыслом. В 1908 г. в Хатангском зал. открыл два о-ва, на-

званных его именем. В 1910—13 гг. вновь посетил открытые о-ва. В 1915 г. эвакуировал часть эк. с л/т «Таймыр» и «Вайгач» в Гольчиху. В 1921 г. уч. в поисках без вести пропавших уч. эксп. Р. Амундсена.

БЕЗКРОВНЫЙ А. И. (1861 — ?) по окончании Мор. корп. в 1884 г. на фр. «Владимир Мономах» перешел к берегам Тихого океана. В 1886—87 гг. плавал на кп. «Крейсер» и принимал уч. в гидр. работах у побережий Кореи и Берингова моря. В 1891—94 гг. совершил второй переход на Дальний Восток на кр. «Забияка». В 1903 г. Безкровный был произведен в кап. 2 р.

БЕК-ДЖЕВАГИРОВ А. А. (1871 — ?) по окончании Мор. корп. в 1891—95 гг. плавал на Балтийском и Черном морях, после чего на фр. «Дмитрий Донской» совершил переход на Тихий океан. В 1896 г. принимал уч. в гидр. работах у побережий Кореи. В 1911 г. Бек-Джевагиров был произведен в кап. 2 р.

БЕКОВИЧ-ЧЕРКАССКИЙ А. (? — 1747) был кабардинским князем. С детских лет воспитывался в России. В 1708 или 1709 г. находился за границей и изучал навигационное дело. В 1711 г. успешно выполнил дипломатическое поручение Петра I на Кавказе. В 1715 г. занимался иссл. побережий Каспийского моря и составил его карту. В 1717 г. руководил военной эксп. в Хиву, где был убит.

БЕЛАВЕНЕЦ И. П. (1829—78) по окончании Мор. корп. плавал на Балтийском море. В 1852—54 гг. на фр. «Паллада» совершил переход из Кронштадта к берегам р. Амур. Во время плавания выполнял астрономические и магнитные наблюдения, уч. в гидр. работах у побережий Кореи. В 1855 г. ком. батареей на Театральной площади в осажденном Севастополе. В 1860—61 гг. ком. п/х «Курьер», занимался магнитными наблюдениями на Балтийском море. В 1865 г. стал нач. Кронштадтской компасной обсерватории. Занимался установкой компасов и определением девиации на всех кораблях флота. Изобрел девиационный прибор и усовершенствовал многие морские инструменты. В 1870 г. на пх. «Секстан» производил магнитные наблюдения на Белом море и СЛО. В 1871 г. Белавенец был произведен в кап. 1 р.

БЕЛКИН М. Ф. (1825—1909) по окончании Мор. корп. с 1844 г. служил на Черноморском флоте. В 1853 г. уч. в Синопском сражении. Отличился во время Севастопольской обороны 1854—55 гг., ком.

люнетом, названным его именем. С 1880 г. занимал ряд административных береговых должностей. В 1886 г. стал членом комитета добровольного флота. В 1904 г. Белкин получил чин к.-адм.

БЕЛЛИНСГАУЗЕН Ф. Ф. (1779—1852) по окончании Мор. корп. плавал на кораблях Ревельской эскадры. В 1803—06 гг. на шл. «Надежда» уч. в первой русской кругосветной эксп. Затем на протяжении 13 лет ком. кораблями Балтийского и Черноморского флотов. В 1819—21 гг. был ком. шл. «Восток» и нач. первой русской антарктической эксп., которая открыла Антарктиду и ряд о-вов в ю. полярной и тропической зонах. В 1826—27 гг. ком. отрядом кораблей в Средиземном море. В 1828—29 гг. уч. в войне с Турцией. С 1839 г. до конца своей жизни занимал должность главного ком. и губернатора Кронштадта.

БЕЛОЛИКОВ А. М. (1931—60) по окончании в 1955 г. Ленинградского высшего инж.-морского уч-ща им. С. О. Макарова поступил работать в Ленинградское бюро погоды. В 1957 г. уч. в морской эксп. по программе Международного геофизического года. В 1959—60 гг. находился в Антарктиде в составе 5-й САЭ. Погиб при пожаре в Мирном.

БЕЛОУСОВ М. П. (1904—46) по окончании в 1924 г. морского отделения Ростовского политехникума водных путей сообщения на разных судах совершал рейсы между портами Владивосток, Ленинград, Одесса, Мурманск. В 1935 г. ком. л/к «Красин», осуществил на нем первую на в. проводку грузовых судов за л/к. В 1939 г. назначен кап. л/к «И. Сталин» («Сибирь»), на котором впервые в истории Арктики осуществил двойной рейс по СМП за одну навигацию. В 1940 г., оказывая помощь дрейфующему «Седову», достиг наивысшей с. точки активного плавания во льдах в зимнее время — 87°17'. Во время ВОВ обеспечивал проводку караванов судов в Архангельск и по трассе СМП.

БЕЛЯКОВ А. В. (род. 1897) в 1936 г. на самолете под ком. В. П. Чкалова совершил беспосадочный перелет из Москвы до о. Удд (теперь о. Чкалова). В 1937 г. уч. в перелете из Москвы через С. полюс в Америку. В последующие годы работал главным штурманом ВВС. Во время ВОВ сражался в составе 1-го Украинского и 1-го Белорусского фронтов. После войны в течение 15 лет был нач. штурманского факультета в

Академии им. Жуковского. В настоящее время профессор, ген. л-т авиации в отставке, заведует кафедрой в Московском физико-техническом ин-те.

БЕНЗЕМАН Н. Х. (1816—77) по окончании штурманского уч-ща в 1839—69 гг. был на службе в РАК. На разных судах этой компании побывал на Курильских о-вах, посетил все Алеутские о-ва, изучал побережья Аляски и Калифорнии. В 1870—72 гг. старшим штурманом на корв. «Витязь» совершил плавание в Тихий океан, во время которого руководил гидр. работами на Новой Гвинее. В 1877 г. Бенземан был произведен в подполк. КФШ.

БЕРЕЖНЫХ И. А. (? — 1839) по окончании штурманского уч-ща в 1820—24 гг. уч. в эксп. П. Ф. Анжу по описи с.-в. берегов Сибири. В 1825—27 гг. ком. гидр. отрядом по иссл. побереж. между р. Печора и Каниным Носом. В 1828—35 гг. плавал на Средиземном и Балтийском морях. В 1835 г. Бережных был произведен в шт.-кап. КФШ.

БЕРЕЗИН Е. В. (1833—86) в 1857—60 гг. на кор. «Воевода» совершил переход на Тихий океан, где плавал на кл. «Пластун» и корв. «Новик». В 1868—73 гг. был преподавателем в Мор. корп. В 1874 г. возглавил работы по обследованию фарватеров в финских шхерах. В 1882 г. Березин получил звание кап. 1 р. и был назначен нач. Гидр. эксп. Балтийского моря.

БЕРЕЗКИН В. А. (1899—1946) по окончании Военно-морского гидр. уч-ща в 1923 г. начал работать в С. гидрогр. эксп., занимаясь иссл. побереж. Новой Земли и приливов в Карском море. В 1925 г. уч. в Карской эксп. на л/п «Малыгин». В 1930 г. был назначен нач. Морской обсерватории в Кронштадте. В 1932 г. уч. в гидр. эксп. на л/п «Таймыр». На основании результатов иссл. этой эксп. предсказал существование открытого впоследствии о. Ушакова. В последующие годы плавал по СМП на л/р «Литке», л/р «Океан», «Охотск», «Сибиряков». В 1943 г. был назначен нач. морского управления и заместителем нач. Гидрометеорологической службы Советского Союза. В 1944 г. возглавил кафедру гидрометеорологии в Военно-морской академии.

БЕРИНГ В. И. (1681—1741) был выходцем из Дании. В 1704 г. поступил на службу в русский флот в чине м-на. Плавал на различных кораблях на Балтийском и Азовском морях. В 1711 г. уч. в русско-турецкой войне. В 1725—30 гг. в чине кап.-командора воз-

главлял Первую Камчатскую эксп. В 1733—41 гг. был назначен нач. Второй Камчатской эксп. и связанной с ней Великой С. эксп. Плавание в 1741 г. на пакетботе «Св. Петр» (ком.—В. И. Беринг) и «Св. Павел» (ком.—А. И. Чириков) ознаменовалось открытием побереж. с.-з. Америки и некоторых о-вов Алеутской гряды. На обратном пути Беринг вынужден был зазимовать на о., носящем теперь его имя, где и умер от цинги.

БЕРСЕНЬЕВ Ф. А. (1861 — ?) по окончании технического уч-ща морского ведомства плавал на Балтийском море. В 1885 г. на кл. «Абрек» уч. в гидр. работах в Охотском море, в районе Шантарских о-вов. В последующие годы плавал артиллерийским офицером на кан. л-ках «Горностай» и «Сивуч». В 1889 г. Берсенев получил звание поруч. КМА.

БЕРХ В. Н. (1781—1834) по окончании Мор. корп. в 1799—1800 гг. на судне «Ланд-Флейт» плавал до берегов Англии. В 1803—06 гг. на корабле «Нева» уч. в первом русском кругосветном плавании. В 1827 г. был назначен нач. отделения гидр. депо. В 1828 г. стал историком флота. В 1830 г. Берх был произведен в полк. КФШ. Написал ряд работ по истории русского флота и истории русских географических открытий.

БЕРХМАН П. А. (1849—94) по окончании Мор. корп. в 1870—74 гг. находился в кругосветном плавании на корв. «Витязь» и уч. в гидр. работах у побереж. Новой Гвинее. В 1877—78 гг. уч. в русско-турецкой войне. В 1881—84 гг. плавал на кораблях Балтийского и Черноморского флотов. В 1886—87 гг. на кан. л-ке «Бобр» совершил переход в Тихий океан. В чине кап. 2 р. ком. кр. «Посадник» и броненосцем «Адмирал Грейг».

БЕЧЕВИН И. (? — ?) в 1755 г. собирался пройти на своем судне мимо Курильских о-вов и Камчатки до устья Лены. Однако судно было конфисковано и поход не осуществился. В 1761 г. эк. судна «Св. Гавриил», принадлежавшего Бечевину, был открыт п-ов Аляска.

БИЛЛИНГС И. И. (1761—1806) выходец из Англии. В 1776—80 гг. уч. в третьей кругосветной эксп. Д. Кука. В 1783 г. был принят на русскую службу со званием м-на. В 1785 г. назначен нач. географическо-астрономической эксп. для иссл. с. части Тихого океана. В 1786—89 гг. несколько раз пытался пройти из устья р. Колымы в Берингово море, но каждый раз терпел неудачу. В 1790 г. на корабле «Слава России»

перешел из Петропавловска к Алеутским о-вам, а затем в Берингов пр. В 1791—92 гг. на оленях пересек Чукотский п-ов и в 1794 г. возвратился в Петербург. В 1795 г. был переведен на Черноморский флот, где производил опись с. побер. Черного моря от Керченского пр. до устья Днестра. В 1799 г. Биллингс получил звание кап.-командора и уволился со службы.

БИРИЛЕВ Н. А. (1829—82) начал службу в 1845 г. на Черноморском флоте. На пароходе-фр. «Крым» уч. в Синопском сражении. Во время Севастопольской обороны в 1854—55 гг. ком. отрядом охотников и неоднократно совершал дерзкие вылазки против неприятеля. В 1859—63 гг. ком. корв. «Посадник», совершил плавание к берегам р. Амур. В 1863—65 гг. ком. фр. «Олег», плавал на Балтийском, Средиземном и Черном морях. В 1872 г. Бирилев был произведен в к.-адм.

БЛАГОВЕЩЕНСКИЙ Н. Н. (1857—?) по окончании штурманского уч-ща в 1877—83 гг. плавал на Балтийском море. В 1884—87 гг. служил на кл. «Крейсер», на котором совершил переход на Тихий океан. Уч. в гидр. работах у побер. Кореи и в Беринговом море. В последующие годы служил на кр. «Князь Пожарский», броненосце «Первенец». В 1903 г. Благовещенский был произведен в подполк. КФШ.

БОГДАНОВ А. И. (1815—?) по окончании штурманского уч-ща в 1835—45 гг., плавая на различных кораблях, ежегодно занимался гидр. работами в Финском зал. В 1839 г. Богданов был произведен в прап. КФШ.

БОГДАНОВИЧ В. А. (1833—82) по окончании Мор. корп. в 1852—56 гг. плавал на Балтийском и Северном морях. В 1857—59 гг. на кл. «Стрелок» совершил кругосветное плавание. В последующие 22 года был сначала воспитателем и ротным ком., а затем преподавателем в Мор. корп. В 1878 г. Богданович получил звание кап. 1 р.

БОЖЕДОМОВ И. М. (1834—71) по окончании штурманского уч-ща в 1856—61 гг. занимался гидр. работами в Балтийском море. В 1862—71 гг. плавал в дальневосточных морях на шх. «Восток» и «Сахалин», неоднократно уч. в гидр. работах.

БОИЛЬ А. Р. (1846—97) по окончании Мор. корп. в 1866—76 гг. плавал на кораблях Балтийского флота. С 1876 г. служил в Сибирской флотилии на пароходе-корв. «Америка», кл. «Абрек», кап. л-ках «Соболь» и

«Бобр», принимал активное уч. в гидр. иссл. зал. Петра Великого и дальневосточных морей. С 1891 г. в чине кап. 1 р. был старшим помощником ком. Владивостокского порта.

БОИЛЬ Р. П. (1794—1854) по окончании Мор. корп. в 1808—14 гг. плавал на Балтийском и Северном морях. В 1819—22 гг. совершил кругосветное плавание на шх. «Открытие». Уч. в гидр. работах у побер. с.-з. Америки. В 1823—28 гг. служил на Балтийском флоте. В 1850 г. был назначен ком. Архангельского порта. В 1851 г. Боиль получил чин в.-адм.

БОЙСМАН В. А. (1855—1905) по окончании Мор. корп. в 1875—76 гг. находился в плавании на кл. «Крейсер». До 1886 г. плавал на Балтийском море, а затем на шх. «Алеут» перешел в Тихий океан. В 1892—99 гг. плавал на кораблях Сибирской флотилии и занимался гидр. работами в морях Тихого океана. В 1902—04 гг. в чине кап. 1 р. ком. броненосцем «Пересвет». Уч. в защите Порт-Артура.

БОЛТИН А. А. (1833—?) начал службу на Балтийском флоте в 1849 г. В 1852 г. на фр. «Паллада» вышел в кругосветное плавание. Принимал уч. в съемке побер. Кореи. В 1858—66 гг. ком. пароходе-корв. «Америка» и уч. в открытии и иссл. многих б. и о. в Японском море. В 1870 г. в звании кап. 1 р. Болтин был уволен со службы.

БОНСДОРФ Я. В. (1869—?) по окончании Мор. корп. плавал на Балтийском море. В 1892—94 гг. в составе Отдельной съемки В. океана уч. в гидр. изучении зал. Петра Великого. В 1894—97 гг. плавал на кр. «Забияка». С 1898 г. служил на Балтийском море. В 1906 г. в чине л-та Бонсдорф был уволен со службы.

БОРИСОВ В. В. (1894—1967) по окончании в 1917 г. Московского межевого ин-та поступил вольноопределяющимся во флот. В 1918—20 гг. совершенствовал свои знания в астрономии и геодезии на Пулковской обсерватории. В 1924—41 гг. занимался гидр. работами на Каспийском море, уч. в академических эксп. по изучению зал. Мертвый Калтук и Кайдак. В 1941 г. преподавал в Высшем Каспийском военно-морском уч-ще, а в 1941—55 гг.— во Владивостокском высшем военно-морском уч-ще. В 1955 г. в звании кап. 1 р. ушел в отставку.

БОРИСОВ С. (?—?) был крестьянином из деревни Шуя Кемского уезда. На своем карбасе неоднократно

плавал к Новой Земле и промыслял у ее з. побер. В 1842 г. ходил с. о-вов Баренца.

БОРЩЕВСКИЙ О. А. (1904—63) в 1921 г. добровольно вступил в РККФ. По окончании Военно-морского гидр. уч-ща в 1928—34 гг. занимался гидр. работами на Каспийском море. С началом ВОВ организовал фотограмметрические отряды по обработке материалов аэрофотоаэразведки на Черноморском и Северном флотах. В 1943—48 гг. руководил гидр. эксп. на Тихом океане, в составе которой принимал уч. в войне с Японией. В 1948—59 гг. работал в различных подразделениях ГУ ВМФ, уч. в организации и проведении антарктических эксп. В 1959 г. в звании кап. 1 р. уволен в запас.

БОСТРЕМ И. Ф. (1857—?) по окончании Мор. корп. плавал на Балтийском море. В 1878 г. сделал переход к берегам С. Америки, где поступил на кр. «Африка». В 1882—85 гг. на корв. «Скобелев» походил в кругосветном плавании и уч. в гидр. работах у побер. Новой Гвинеи. В 1886—1901 гг. служил на Балтийском и Черном морях. В 1908—11 гг. в чине в.-адм. ком. морскими силами на Черном море.

БОЧАРОВ Д. И. (?—?) был штурманом и состоял на службе РАК. В 1786 г. плавал на байдарках у Алеутских о-вов. В 1788 г. на галиоте «Три Святителя» вместе с Г. А. Измайловым открыл с. берег Аляскинского зал. В 1791 г. пересек п-ов Аляска и открыл кратчайший путь между Бристольским зал. и пр. Шелихова через оз. Бочарова.

БОШНЯК Н. К. (1830—99) по окончании Мор. корп. в 1851 г. вступил в состав Амурской эксп. под руководством Г. И. Невельского. В 1851—54 гг. произвел обширные пссл. в бассейне Амура, на материк. побер. Амурского лим., Татарского пр. и о. Сахалин. Открыл зал. Императорская Гавань (теперь Советская Гавань), залежи каменного угля на Сахалине. В 1855 г. уч. во втором сплаве по Амуру. В 1858—60 гг. на фр. «Илья Муромец» плавал на Балтийском и Средиземном морях. В 1865 г. в чине кап. 2 р. Бошняк был уволен со службы. Умер в Италии.

БРОВЦЫН П. А. (1874—193?) по окончании Мор. корп. в 1894—96 гг. совершил заграничное плавание на кр. «Владимир Мономах». В 1898—1901 гг. занимался гидр. работами на Балтийском море. В 1902—03 гг. был помощником нач. Гидр. эксп. СЛЮ. В 1915—

19 гг. руководил Гидр. эксп. Каспийского моря и был нач. управления безопасности кораблевождения на Каспийском море. В 1920—21 гг. занимал должность нач. учебной части Гидр. классов. В 1922—28 гг. преподавал в Военно-морском гидр. уч-ще и в Высшем военно-морском уч-ще им. Фрунзе.

БРУСИЛОВ Г. Л. (1884—1914) по окончании Мор. корп. в 1905—06 гг. находился в заграничном плавании на кр. «Богатырь». В 1910—11 гг. уч. в Гидр. эксп. СЛЮ на л/т «Вайгач». Добившись 22-месячного отпуска, приобрел шх. «Св. Анна», на которой отправился в 1912 г. в самостоятельную эксп. по СМП. Эта эксп. окончилась трагически. Почти все члены ее, в том числе и Брусилов, погибли.

БРУСНЕВ М. И. (1864—1937) с 1881 г. уч. в революционном движении. В 1892 г. был арестован и после шестилетнего тюремного заключения отправлен в ссылку в Сибирь. В 1901 г. приглашен в отряд по оказанию помощи эксп. Э. В. Толля. Посетил Новосибирские о-ва. В 1903 г. руководил отрядом по поискам Э. В. Толля, обследовал о-ва Котельный, Фаддеевский и Новая Сибирь.

БУДИЩЕВ Л. И. (?—1855) по окончании Мор. корп. был направлен на Черноморский флот, где провел всю свою службу. В 1833—49 гг. плавал на бр. «Пегас», шх. «Вестник» и др. кораблях. В 1850—54 гг. ком. шх. «Дротик», бр. «Тезей» и «Пилад». В 1855 г. Будищев был произведен в кап. 1 р. В том же году, находясь на оборонительной линии, получил контузию и вскоре скончался.

БУНГЕ А. А. (1851—1930) в 1882—84 гг. возглавлял Ленскую эксп. Русского географического общества. В 1885—86 гг. был нач. академической эксп. по исслед. Новосибирских о-вов. В 1892 и 1895 гг. уч. в эксп. к устью р. Енисея. В 1904 г. был флагманским врачом штаба Главного ком. флота на Тихом океане, а в 1905—10 гг.—флагманским врачом Балтийского флота.

БУРАЧОК Е. С. (1836—1911) по окончании Мор. корп. в 1853—59 гг. плавал на Балтийском море. В 1859—61 гг. на кл. «Разбойник» совершил переход на Тихий океан, где был назначен ком. порта и команды поста Владивосток. В трудных условиях за два года привел пост в порядок, значительно расширил его. До 1888 г. служил на Балтике, занимая в основном бере-

говые ком. должности. В 1888 г. Бурачок был произведен в к.-адм. и уволен со службы.

БУССЕ Н. В. (1828—66) в 1852 г. стал чиновником особых поручений при ген.-губернаторе В. Сибири. В 1853 г. возглавлял Муравьевский пост в зал. Анива на Сахалине. В 1856 г. ком. третьим славом по Амуру. В 1858—66 гг. в чине ген. м-ра был ген.-губернатором Амурской губернии. Современники отмечали карьеризм Буссе, чуждость его интересов делу освоения Дальнего Востока.

БУТАКОВ А. И. (1816—69) по окончании Мор. корп. служил на Балтийском море. В 1840—42 гг. совершил кругосветное плавание на тр. «Або». В 1848—64 гг. возглавлял эксп. по описи и промеру Аральского моря, р. Сырдарья и Амударья. В эти же годы организовал пароходство на Аральском море, отличился при взятии крепости Ак-Мечеть. В 1864—69 гг. в чине к.-адм. служил на Балтике, ком. эскадрой, состоял членом артиллерийского отделения морского технического комитета.

БУТАКОВ Г. И. (1820—82) по окончании Мор. корп. в 1838 г. начал службу на Черном море. На тендере «Поспешный» в 1846—50 гг. занимался описью побережья Черного моря и составил первую лоцию этой акватории. В 1852 г. был назначен ком. парохода-фр. «Владимир», на котором провел первый в истории бой паровых кораблей с турецким п/х «Перваз-Бахри», выйдя из него победителем. В 1860 г. был переведен на Балтику, где девять лет ком. практической броненосной эскадрой Балтийского моря. Бутаков был создателем пароходной тактики, инициатором введения электрического освещения, минного оружия и других прогрессивных начинаний на кораблях русского флота. В 1878 г. Бутаков был произведен в адм., а в 1881 г. назначен главным ком. Петербургского порта.

БУТАКОВ И. И. (1822—82) по окончании Мор. корп. в 1839—52 гг. плавал на Черном и Средиземном морях. В 1852 г. на фр. «Паллада» совершил переход из Кронштадта в Тихий океан. В 1853 г. на фр. «Диана» вновь отправился на Дальний Восток. В 1854 г. ком. фр. «Паллада». В последующие годы плавал на Балтийском, Черном, Средиземном морях и в Атлантическом океане. В 1881 г. Бутаков был произведен в в.-адм.

БУТЕНЕВ И. П. (1802—36) по окончании Мор.

корп. служил на Балтийском море. В 1822—25 гг. совершил кругосветное плавание на фр. «Крейсер». В 1827 г. на корабле «Азов» уч. в Наваринском сражении. В 1828—33 гг. ком. бр. «Ахиллес» и «Парис», плавал в Средиземном море. В 1834 г. был назначен ком. корабля «Память Азова» и произведен в кап. 2 р.

БЯЛОКОЗ Е. Л. (1861—1919) по окончании Мор. корп. на корв. «Скобелев» совершил кругосветное плавание. В 1883 г. уч. в гидр. работах у берегов Новой Гвинеи. С 1891 г. занимался иссл. Онежского оз. В 1895 г. получил назначение на должность нач. картографической части Главного ГУ. В 1907 г. возглавил Гидр. эксп. Балтийского моря, а в 1917 г., после февральской революции, Бялокоз был избран на пост нач. Главного ГУ. Занимал этот пост до последних дней своей жизни. Бялокоз был первым сов. нач. ГУ ВМФ.

БЯЛЫНИЦКИЙ-БИРУЛЯ А. А. (1864—1938) был уч. эксп. Академии наук на Шпицберген в 1899 г. В 1900—03 гг. совершил плавание на шх. «Заря» РПЭ под руководством Э. В. Толля. В последующем — профессор Ленинградского ун-та и директор Зоологического музея Академии наук СССР. Организатор отдела паразитологии при Зоологическом ин-те Академии наук СССР.

ВАКСЕЛЬ С. Л. (?—1762) швед по национальности. В 1726 г. был принят на службу в русский флот. В 1733 г. получил назначение во Вторую Камчатскую эксп. В 1741 г. старшим штурманом плавал на пакетботе «Св. Петр». После смерти В. И. Беринга возглавил эк. «Св. Петра» и, построив из обломков судна ладью, возвратился на Камчатку. В 1754—61 гг. ком. кораблями на Балтийском море. В 1755 г. Ваксель был произведен в кап. 1 р.

ВАЛЬТЕР Г. Э. (1864—1901) был доктором медицины Дерптского ун-та. В качестве врача уч. в РПЭ 1900—03 гг. под руководством Э. В. Толля. Занимался орнитологическими наблюдениями. Умер на о. Котельный.

ВАЛЬТОН В. (?—1743) был выходцем из Англии. В 1723 г. поступил на службу в русский флот. В 1733 г. был зачислен в состав Второй Камчатской эксп. В. И. Беринга. В 1738—39 гг. ком. судном «Надежда», дважды ходил к берегам Японии, напес на карту 26 Курильских о-вов. В 1741 г. уч. в описи с.-в. части Охотского моря.

ВАРГИН С. А. (1858—91 ?) по окончании штурманского уч-ща в 1878—79 гг. совершил плавание в Тихий океан на фр. «Минин». С 1879 г. занимался гидр. работами в зал. Петра Великого, Татарском пр. и Амурском лим. В 1889 г. Варгин был произведен в поруч. КФШ.

ВАРНЕК А. И. (1858 — ?) по окончании Мор. корп. в 1878—79 гг. находился в заграничном плавании на фр. «Князь Пожарский». В 1883—86 гг. совершил кругосветное плавание на кл. «Опричник». В 1898 г. был назначен ком. п/х «Пахтусов» и помощником нач. Гидр. эксп. СЛО. В 1902 г. стал нач. этой эксп. В 1904 г. Варнек был назначен инспектором классов лицей, в 1909 г. получил звание ген. м-ра.

ВАСИЛЬЕВ М. Н. (1770—1847) в 1794—1818 гг. плавал на Черном, Средиземном, Балтийском и Северном морях. В 1819—22 гг. ком. шл. «Открытые», совершил кругосветное плавание, во время которого дважды пытался пройти СМП из Тихого океана в Атлантический. Иссл. с.-в. побереж. Америки. В 1828 г. был назначен ком. Кронштадтского порта. В 1835 г. Васильев получил чин в.-адм.

ВАСИЛЬЕВ М. П. (1857—1904) по окончании Мор. корп. в 1878—79 гг. находился в заграничном плавании на фр. «Минин». В 1882—87 гг. служил в Сибирской флотилии, уч. в гидр. работах по описи побереж. Японского и Охотского морей. В 1891 г. на корв. «Витязь» снова отправился к берегам Тихого океана. В 1893 г. уч. в гидр. работах у побереж. Кореи. В 1899—1901 гг. был первым ком. легендарного л/к «Ермак». В 1904 г. в чине кап. 2 р. Васильев погиб на броненосце «Петропавловск» вместе с адм. С. О. Макаровым.

ВАХТИН Л. В. (1868 — ?) по окончании Мор. корп. плавал на Балтийском море. В 1891—93 гг. на корв. «Витязь» совершил переход в Тихий океан и уч. в гидр. работах у побереж. Кореи. В 1894—1900 гг. служил на Каспийском море. В 1901—04 гг. на тр. «Ермак», кр. «Гайдамак» и «Паллада» плавал в морях Тихого океана.

ВЕЙРИХ Г. В. (1828—63) окончил Дерптский ун-т и в 1851 г. поступил на службу в Морское ведомство. В 1852—54 гг. на фр. «Паллада» и шх. «Восток» совершил переход из Кронштадта в Японское море.

ВЕРХОВСКИЙ В. П. (1837 — ?) по окончании Мор. корп. в 1854—60 гг. плавал на Балтийском море.

В 1861—65 гг. на корв. «Рында» и «Калевала» совершил переход на Тихий океан и плавал в сто морях. В 1867—88 гг. побывал в Атлантическом океане, на Черном, Балтийском и Средиземном морях. В 1896—1908 гг. занимал должность нач. Главного управления кораблестроения и снабжения. В 1908 г. в звании адм. Верховский был уволен со службы.

ВЕРШИНСКИЙ А. М. (1887—1942) по окончании в 1909 г. Архангельского мореходного уч-ща плавал на судах торгового флота. В 1916—20 гг. ком. г/с «Мурман» и был нач. промерной партии в гидр. эксп. Белого моря. В 1927—36 гг. ком. г/с «Астроном» и занимался съемкой побереж. и промером на Балтийском море. Погиб во время блокады Ленинграда.

ВЕСЕЛАГО Ф. Ф. (1817—95) по окончании Мор. корп. преподавал в гардемаринских классах. В 1853 г. в звании кап. 1-та ушел со службы. В 1866—68 гг. плавал в Атлантическом океане, Балтийском и Средиземном морях. В 1879 г. был избран членом-корреспондентом Академии наук, а два года спустя возглавил Гидр. департамент и стал председателем ученого отделения Морского технического комитета. В 1892 г. Веселаго был произведен в ген. КФШ. Им написан ряд фундаментальных трудов по истории русского флота и др. вопросам.

ВИЗЕ В. Ю. (1886—1954) учился в ун-тах Геттингена, Галле и Петербурга. В 1912—14 гг. уч. в эксп. Г. Я. Седова к С. полюсу. В 1918—21 гг. работал в Главной геофизической обсерватории. В 1921 г. поступил на действительную службу в военно-морской флот и был назначен старшим производителем гидр. работ в Карском море. В 1923 г. уч. в строительстве обсерватории в Маточкином Шаре. В 1928 г. назначается нач. эксп. по оказанию помощи дирижаблю «Италия». В 1929—30 гг. был помощником нач. эксп. на л/п «Г. Седов» на Землю Франца-Иосифа и С. Землю. В 1932 г. уч. в эксп. на л/п «Сибиряков». Визе принадлежит инициатива организации систематической авиаразведки льдов.

ВИЛЬКИЦКИЙ А. И. (1858—1913) начал службу в 1875 г. на Балтийском флоте. В 1882—85 гг. занимался съемкой и промером Онежского оз. В 1887—89 гг. произвел первые наблюдения над ускорением силы тяжести на Новой Земле. В 1894—96 гг. возглавлял гидр. эксп. по изучению устьев р. Оби и Енисей, а в 1898—

1901 гг.— Гидр. эксп. СЛО. В 1907—13 гг. Вилькицкий в звании ген. л-та КОФШ возглавлял Главное ГУ.

ВИЛЬКИЦКИЙ Б. А. (1835—1961) по окончании Мор. корп. уч. в русско-японской войне на кораблях 1-й Тихоокеанской эскадры. В 1913 г. возглавил Гидр. эксп. СЛО, которая открыла С. Землю и впервые прошла СМП с в. на з. В 1918—19 гг. занимался гидр. работами в Карском море. В 1920 г. выехал в Англию. В 1923 и 1924 гг. возглавлял третью и четвертую сов. карские эксп. В последующие годы работал гидрографом в Бельгийском Конго.

ВИНКОВ В. (? — 1760) в 1717 г. начал службу во флоте. В 1739—43 гг. ком. гукером «Кроншлот», совершил переход из Балтики в Архангельск и обратно. В 1748 г. занимался гидр. работами у о. Хиума. В 1757 г. Винков был произведен в кап. 1 р.

ВИРЕНИУС А. А. (1850—1919) по окончании Мор. корп. в 1870—80 гг. дважды совершил плавание в Тихий океан на корв. «Витязь», кр. «Азия» и «Европа». В 1886—88 гг. на корв. «Витязь» под ком. С. О. Макарова уч. в гидр. и гидрологических работах в водах Тихого океана. В 1896—98 гг. ком. кр. «Память Азова», совершил свое четвертое плавание в дальневосточные моря. В 1906 г. был председателем Морского технического комитета. В 1907 г. Вирениус ушел в отставку в чине в.-адм.

ВИТГЕФТ В. К. (1847—1904) по окончании Мор. корп. в 1868—74 гг. на кл. «Всадник» и «Гайдамак» дважды совершил кругосветное плавание. В 1875—92 гг. плавал на Балтийском море. В 1895—98 гг. был ком. фр. «Дмитрий Донской» и в 1896 г. уч. в гидр. работах в б. Порт-Лазарев на побереж. Кореи. В 1903—04 гг. в чине к.-адм. Витгефт занимал должность нач. штаба командующего морскими силами в Тихом океане, а затем командующего Порт-Артурской эскадры.

ВИТТЕНБУРГ П. В. (1884—1968) с 1909 г. занимался геологией Дальнего Востока и С. Кавказа. В 1913 г. совершил эксп. на Шпицберген. В 1917 г. был нач. Уссурийской эксп. Академии наук. В 1919—23 гг. уч. в работе С. научно-промысловой эксп. ВСНХ. В 1931—35 гг. работал на о. Вайгач. В 1935—46 гг. занимался иссл. на Таймырском п-ове, Полярном Урале, поисками месторождений угля на р. Воркуте. В 1946—50 гг. заведовал кафедрой географии полярных стран в Высшем арктическом морском уч-ще им. С. О. Макарова.

ВИШНЕВСКИЙ Ф. Г. (? — 1863) по окончании Мор. корп. служил на Балтике. В 1822—25 гг. на фр. «Крейсер» совершил кругосветное плавание. За уч. в декабрьском восстании был разжалован до рядового и послан в действующую армию на Кавказ. За геройство, проявленное в боях, в 1832 г. принят в звании м-на на службу на Балтийский флот. В 1833 г. Вишневецкий ушел в отставку.

ВОЕЙКОВ А. И. (1842—1916) в 1872—76 гг. принял путешествия по Американскому континенту, Западной Европе, Китаю, Индии, Японии и др. местам. В 1884 г. издал свой фундаментальный труд «Климаты земного шара, в особенности России». В 1910 г. избран членом-корреспондентом Академии наук. В 1912 г. совершил путешествие по Средней Азии, а в 1915 г.— по Южному Уралу и Крыму.

ВОЗНЕСЕНСКИЙ А. И. (1858 — ?) в 1885—86 гг. совершил переход на Тихий океан на кан. л-ке «Сивуч». В 1887 г. уч. в гидр. работах у побереж. Кореи. В 1887—89 гг. плавал на корв. «Витязь». В 1890—97 гг. служил на кораблях Балтийского флота. В 1901 г. стал ординатором в николаевском морском госпитале.

ВОЛЛОСОВИЧ К. А. (1866—1919) за политическую деятельность в 1900 г. был сослан в Сибирь. В качестве нач. вспомогательной партии уч. в РПЭ 1900—03 гг. под руководством Э. В. Толля. В 1909 г. занимался съемкой побереж. между р. Леной и р. Колымой. В 1909—10 гг. возглавлял эксп. на Новосибирские о-ва.

ВОЛЧАНСКИЙ Ю. К. (1856 — ?) по окончании Мор. корп. в 1876—90 гг. служил на Балтийском море и в Сибирской флотилии. В 1891—93 гг. на корв. «Витязь» вторично побывал в водах Тихого океана и уч. в гидр. работах у побереж. Кореи. В последующие годы ком. шх. «Алеут», кан. л-кой «Храбрый», кр. «Крейсер» и др. кораблями. В 1905 г. Волчанский был произведен в к.-адм. и уволен со службы.

ВОРОНИН А. И. (1820 — ?) по окончании штурманского уч-ща в 1847—50 гг. занимался гидр. работами на Балтийском море. В 1851 г. был назначен в Амурскую эксп. под нач. Г. И. Невельского. За время пребывания в Амурской эксп. в 1851—54 гг. сделал промер с. части лим. и устья Амура, обследовал б. на з. побереж. Сахалина. В 1857—66 гг. занимался гидр. работами на Балтийском море. В 1870—82 гг. ком. маяками

Большого Невского фарв. В 1879 г. Воронин был произведен в полк. КФШ.

ВОРОНИН В. И. (1890—1952) в 1916 г. окончил Архангельское мореходное уч-ще. В 1918 г. стал кап. дальнего плавания. В 1928 г. на л/п «Г. Седов» уч. в эксп. по спасению эк. дирижабля «Италия». В 1929—30 гг. совершил плавание к Земле Франца-Иосифа и С. Земле. В 1932 г., ком. л/п «Сибиряков», впервые в истории за одну навигацию прошел СМП с з. на в. В 1933—34 гг. возглавлял эк. герметического «Челюскина». В 1934—38 гг. был кап. л/к «Ермак». В 1946—47 гг. возглавлял китобойную флотилию «Слава». Все последние годы плавал в наших с. морях кап. л/к «И. Сталин» («Сибирь»).

ВРАНГЕЛЬ Б. В. (1797—1872) по окончании Мор. корп. в 1812—22 гг. служил на Балтийском флоте. В 1822—28 гг. работал под руководством профессора В. Я. Струве по определению градуса меридиана. В 1828 г. стал нач. Отдельной съёмки Балтийского моря. Принимал уч. в развитии триангуляционной сети Балтийского моря, а в 1833 г. был помощником Ф. Ф. Шуберта в хронометрической эксп. на л/х «Геркулес». В 1860 г. занял должность ком. Ревельского порта. В 1866 г. получил звание адм.

ВРАНГЕЛЬ Ф. П. (1796—1870) по окончании Мор. корп. в 1817—19 гг. уч. в кругосветном плавании на шл. «Камчатка». В 1820—24 гг. возглавлял эксп. по изучению побереж. с.-в. Сибири. В 1825—27 гг. ком. тр. «Кроткий», совершил свое второе кругосветное плавание. В 1829—35 гг. был главным правителем владений РАК. В 1854—55 гг. возглавлял Гидр. департамент, а в 1855—57 гг. — Морское министерство. Врангель был членом-корреспондентом Академии наук, одним из учредителей Русского географического общества.

ГАВРИЛОВ А. А. (1861—?) по окончании Мор. корп. в 1881—90 гг. плавал на Балтийском море. В 1891—95 гг. служил на тр. «Бакан» на Белом море. В 1896 г. на тр. «Самоед» плавал у побереж. Новой Земли и уч. в гидр. работах в зал. Пахтусова. До 1899 г. плавал на броненосцах «Чесма», «Гангут», «Петр Великий» и др. кораблях.

ГАВРИЛОВ А. М. (1818—49) по окончании штурманского уч-ща в 1837—39 гг. совершил переход из Кронштадта в Русскую Америку и обратно. В 1840 г. поступил на службу в РАК. В 1846 г. на бр. «Констан-

тин» иссл. ю.-з. часть Охотского моря, входил в Амурский лим. и устье Амура.

ГАВРИЛОВ П. Ф. (1814—99) по окончании штурманского уч-ща в 1839—44 гг. плавал на Балтийском море. С 1846 г. служил в Охотской флотилии и активно уч. в работах Амурской эксп. Г. И. Невельского. В 1854 г. уч. в героической обороне Петропавловска. На корв. «Оливуца» возвратился в Кронштадт и был уволен со службы.

ГАГЕМЕЙСТЕР Л. А. (1780—1834) в 1795—1801 гг. плавал на Балтийском и Северном морях. В 1802—04 гг. волонтером служил в английском флоте. В 1806—10 гг., ком. шл. «Нева», совершил переход в Русскую Америку. В 1816—19 гг. совершил второе плавание в Тихий океан, ком. кораблем «Кутузов». В 1828—29 гг. на шл. «Кроткий» в третий раз побывал у берегов Русской Америки. В 1830 г. Гagemейстер был произведен в кап. 1 р. и назначен директором уч-ща торгового мореплавания.

ГАДЖИЕВ М. И. (1906—42) в тринадцатилетнем возрасте воевал на Кавказе против деникинских банд и гоцианского хана. По окончании Высшего военноморского уч-ща им. Фрунзе стал подводником и начал службу на Черноморском флоте. В 1932 г. получил назначение на Тихий океан. В 1940 г. вступил в ком. подразделением больших крейсерских подводных лодок Северного флота. Во время ВОВ принимал уч. в 12 боевых походах подводных лодок, во время которых было уничтожено 10 вражеских судов. Погиб вместе с эк. лодки «К-23», возвращаясь с боевой операцией.

ГАЙКОВСКИЙ М. И. (1855—?) по окончании штурманского уч-ща в 1875—77 гг. плавал на Балтийском море. В 1878—81 гг. на кл. «Джигит» совершил переход в Тихий океан, где служил на шх. «Ермак» и кап. л-ке «Горностай». В 1885 г. на кл. «Абрек» уч. в иссл. Шантарских о-вов.

ГАККЕЛЬ Я. Я. (1901—65) в 1932 г. стал сотрудником Всесоюзного арктического ин-та (ныне Арктический и антарктический научно-исслед. ин-т), в котором работал до последних дней жизни. В 1932 г. уч. в историческом плавании л/п «Сибиряков» по СМП. В 1933—34 гг. был членом легендарной эксп. на л/п «Челюскин». В 1948—55 гг. уч. в высокоширотных эксп. в центральный арктический бассейн. Принимал

непосредственное уч. в открытии подв. хр. Ломоносова. Был автором первых батиметрических карт СЛО.

ГАЛЛ Р. Р. (1761—1844) был принят на службу из английского флота в 1774 г. В 1776—82 гг. плавал на Балтийском и Северном морях. В 1785—93 гг. уч. в экск. Биллингса—Сарычева по изучению с. морей Тихого океана. В 1795—1810 гг. плавал на различных кораблях на Балтийском море и у берегов Англии. В 1816—21 гг. занимал должность ком. Рижского порта, а в 1830 г. стал главным ком. Архангельского порта. В 1836 г. в чине адм. Галл был назначен членом Адмиралтейств-совета.

ГАМАЛЕЯ П. Я. (1766—1817) по окончании Мор. корп. в 1784—87 гг. плавал на Балтийском море. В 1788—90 гг. уч. в Голландском, Роченсальском, Фридрихсгамском и Выборском сражениях во время русско-шведской войны. В 1791 г. был назначен преподавателем в Мор. корп. Читал лекции по морской практике, математике, астрономии и др. предметам. В 1808 г. был избран действительным членом Российской академии. В 1811 г. Гамалея в чине кап.-командора уволился со службы.

ГАУПТ Н. А. (1846—?) по окончании штурманского уч-ща в 1865—94 гг. служил на различных кораблях Балтийского флота. В 1894—95 гг., ком. кр. «Забияка», совершил переход в Тихий океан. В 1898—1900 гг. на кр. «Рюрик» вторично посетил дальневосточные моря. В 1901—04 гг. был ком. Владивостокского порта. В 1907 г. Гаупт получил звание в.-адм. и уволился со службы.

ГАЦКЕВИЧ В. Р. (1856—?) по окончании штурманского уч-ща в 1879 г. был назначен в Сибирскую флотилию. В 1880—81 гг. занимался гидр. работами в зал. Петра Великого и Амурском лим. В 1885—86 гг. на мониторе «Лава» служил на Балтийском море. В 1886 г. Гакцевич был произведен в поруч. КФШ.

ГВОЗДЕВ М. С. (?—?) окончил навигацкую школу и Морскую академию. В 1729—30 гг. плавал на Охотском море. В 1732 г. на боте «Гавриил» вместе с И. Федоровым совершил плавание в Берингов пр., составил карту обоих побереж. этого пр. и о-вов, лежащих в нем. В последующие годы уч. в плавании М. П. Шпанберга к берегам Японии, служил в Иркутске у Ф. И. Соймонова. В 1758 г. ушел в отставку по старости.

ГЕДЕНШТРОМ М. М. (1783—1845) в 1808—10 гг. руководил экск. по иссл. Новосибирских о-вов. Описал о. Новая Сибирь. В 1810 г. совершил две поездки по льду в поисках земли к в. от о. Новая Сибирь. В 1819 г. прибыл в Петербург, где прожил несколько лет, после чего возвратился в Сибирь. Умер в Томске.

ГЕЙДЕН Л. П. (1772—1850) был выходцем из Голландии. В 1795 г. принят на службу в русский флот и до 1802 г. плавал на Черном и Средиземном морях. В 1803—15 гг. ком. кораблями и соединениями на Балтийском море, уч. в трех сражениях со шведами и в Отечественной войне 1812 г. В 1827 г. ком. эскадрой, совершил переход на Средиземное море, уч. в Наваринском сражении. В 1833 г. Гейден получил чин адм.

ГЕК Ф. К. (1834?—1904) родился в Финляндии. По окончании мореходной школы в Або в 1857 г. на китобойном судне «Граф Берг» перешел на Охотское море. Ком. с 1866 г. шх. «Апнушка», «Сибирь», «Капрал» и «Акула», промыслял китов в Охотском, Японском и Беринговом морях. В 1889 г. стал ком. шх. «Надежда», а с 1892 г. ком. шх. «Сторож», на которой охранял китовые лежбища от иностранных браконьеров. За годы плаваний в дальневосточных морях Гек провел большие гидр. работы по описи побереж. Камчатского п-ова, Кореи и Японского моря.

ГЕЛЛЕР В. Л. (1852—99) по окончании штурманского уч-ща был направлен в Сибирскую флотилию, где в 1874—75 гг. занимался гидр. работами в зал. Петра Великого. В 1880 г. был нач. партии Отдельной съемки В. океана. В 1882—89 гг. иссл. Онежское оз. и устье Невы. В 1890—99 гг. ком. маяками Большого Невского фарв. и был лоц-ком. Общества петербургских лодманов. В 1895 г. Геллер получил звание кап. КФШ.

ГЕРАСИМОВ В. И. (1837—?) по окончании штурманского уч-ща в 1860—65 гг. на кор. «Калевала» совершил переход на Тихий океан и плавал в его морях. В 1863 г. на том же корв. в составе экск. В. М. Бабкина занимался иссл. зал. Петра Великого. В 1866—73 гг. служил на Балтийском море. В 1874—78 гг. на кан. л-ке «Морж» плавал в Тихом океане. В 1888 г. Герасимов был произведен в кап. 1 р. и уволен со службы.

ГЕССЕН Е. Ф. (?—1852) по окончании Мор. корп. в 1791—1804 гг. служил на Балтийском флоте.

В 1813—16 гг. ком. ях. «Голубка», «Нева», «Паллада» и др. кораблями. В 1816 г. был назначен помощником кап. Архангельского порта, а в 1827 г. — кап. того же порта. В 1843 г. Гессен получил звание ген. л-та.

ГИЛЬДЕБРАНДТ Е. Ф. (1862—1900) по окончании Мор. корп. плавал на Балтийском море. В 1891—92 гг. сделал переход на Тихий океан на корв. «Витязь». В 1895 г. на фр. «Дмитрий Донской» вновь отправился в плавание к берегам Японского моря. В 1896 г. уч. в гидр. работах по описи б. Порт-Лазарев на побер. Кореи.

ГИЛЬДЕБРАНДТ Я. А. (1842—1915) по окончании Мор. корп. в 1860—65 гг. находился в кругосветном плавании на корв. «Калевала». В 1863 г. на этом корв. в составе эксп. В. М. Бабкина занимался иссл. зал. Петра Великого. В 1871—75 гг. совершил второе кругосветное плавание на корв. «Богатырь». В 1883—87 гг. ком. кл. «Разбойник» и фр. «Владимир Мономах»; еще дважды побывал на Тихом океане. В 1899—1900 гг. ком. эскадрой Тихого океана. В 1903 г. был назначен нач. Главного ГУ. В 1907 г. Гильдебрандт получил звание адм. и стал членом Адмиралтейств-совета.

ГИНТЕР А. А. (1857—?) по окончании Мор. корп. в 1874—83 гг. плавал на Балтийском море. В 1884 г. на кл. «Крейсер» совершил переход к берегам Тихого океана. В 1886 г. уч. в гидр. работах у в. побер. Кореи и в Беринговом море. В 1891 г. на кан. л-ке «Кореец» занимался гидр. работами в зал. Стрелок. В 1896 г. Гинтер был произведен в кап. 2 р.

ГИРЭВ Д. С. (1888—1932?), проживая в Николаевске-на-Амуре, снискал себе славу отважного охотника и отличного собаковода. Был приглашен каюром в эксп. Р. Скотта к Ю. полюсу. В 1912 г. совершил восхождение на г. Эребус. В 1913 г. на судне «Терра Нова» прибыл в Англию. После этого Гирев побывал на Новой Зеландии, а в 1915 г. возвратился на Родину. Поступил работать в Орскую золотопромышленную компанию. До 30-х гг. работал драгером на прииске Колчан.

ГЛАЗЕНАП Б. А. (1811—92) по окончании Мор. корп. в 1826—29 гг. совершил кругосветное плавание на шл. «Сенявин». В 1830—51 гг. на различных кораблях плавал на Балтийском, Черном и Северном морях. В 1851 г. занял должность директора Мор. корп.

В 1855 г. управлял Гидр. департаментом. В 1869 г. Глазенап получил чин адм., а в 1871 г. был назначен членом Адмиралтейств-совета.

ГЛАЗЕНАП В. А. (1811—?) по окончании Мор. корп. в 1826—29 гг. совершил кругосветное плавание на шл. «Моллер». В 1834—51 гг. ком. различными кораблями, плавал на Балтийском и Северном морях. В 1849 г. Глазенап был произведен в кап. 1 р., а в 1851 г. уволен со службы. До 1882 г. служил в различных министерствах.

ГЛОТОВ Д. М. (1814—?) по окончании штурманского уч-ща в 1841—43 гг. уч. в описи финских шхер под руководством М. Ф. Рейнеке. В 1849—52 гг. занимался гидр. работами в Финском и Рижском зал. В 1856 г. был нач. эксп. по иссл. р. С. Двины. В 1858—61 гг. занимался гидр. работами на р. Неве. В 1874 г. Глотов был произведен в подполк. РФШ.

ГЛОТОВ М. И. (1863—1904) по окончании Мор. корп. в 1883—91 гг. плавал на Балтийском море. В 1891—93 гг. на корв. «Витязь» совершил переход на Тихий океан. В 1893 г. уч. в гидр. работах у побер. Кореи. С 1896 г. служил на Черном море. В 1904 г. Глотов был произведен в кап. 2 р.

ГОВОРЛИВЫЙ С. А. (1864—?) по окончании Мор. корп. в 1885—95 гг. плавал на Балтийском море. В 1895 г. совершил переход на Тихий океан на фр. «Дмитрий Донской». В 1896 г. уч. в гидр. работах в б. Порт-Лазарев на побер. Кореи. В 1904 г. в чине кап. 2 р. Говорливый служил на судах 1-й Тихоокеанской эскадры на Дальнем Востоке.

ГОЛЕНИЩЕВ А. В. (?—?) по окончании Мор. корп. в 1807—09 гг. плавал на Балтийском море. В 1817 г. был назначен помощником нач., а в 1826 г. — нач. Камчатки. С 1837 г. служил на Балтийском флоте, где занимал ряд административных должностей. В 1859 г. Голенищев был произведен в полные ген. и уволен со службы.

ГОЛЕНИЩЕВ-КУТУЗОВ Л. И. (1769—1845) в 1788—90 гг. уч. в Голландском, Фридрихсгамском, Роченсальмском и Выборгском сражениях. В 1797—1801 гг. возглавлял эксп. по описи Белого моря. Под его руководством были изданы атласы Средиземного, Балтийского и Белого морей. В 1801 г. Голенищев-Кутузов получил звание ген. л-та, а с 1827 г. являлся председателем Морского ученого комитета.

ГОЛИЦИН Б. Б. (1862—1916) по окончании Мор. корп. и Морской академии уволился со службы. В 1887 г. уехал за границу. По возвращении на Родину читал лекции по физике в Московском и Юрьевском ун-тах, в Морской академии. В 1896 г. совершил эксп. на Новую Землю, во время которой производил фотограмметрическую съемку. В 1913 г. занял должность нач. Главной физической обсерватории. Голицин считается основателем современной сейсмологии.

ГОЛОВАЧЕВ И. Н. (1836—?) по окончании Черноморского штурманского уч-ща в 1859 г. занимался съемкой и промером на Балтийском море. С 1860 г. уч. в гидр. иссл. Каспийского моря. В 1869 г. Головачев был произведен в поруч. КФШ, а в 1874 г. уволился со службы.

ГОЛОВАЧЕВ П. Т. (?—1806) по окончании Мор. корп. в 1791—96 гг. плавал на Балтийском море. В 1798—1801 гг. на корабле «Победа» перешел из Архангельска к берегам Англии, а затем на Средиземное море. В 1803—06 гг. находился в кругосветном плавании на шл. «Надежда».

ГОЛОВИН М. (?—?) в 1730—34 гг. находился в Астрахани. В 1734 г. поступил в Великую С. эксп. В 1737—40 гг. в составе э. отряда этой эксп. изучал побереж. у устья р. Оби. В 1744 г. был переведен в Архангельск, откуда вернулся в Кронштадт на корабле «Рафаил». В 1750 г. Головин в чине м-на уволился со службы.

ГОЛОВНИН В. М. (1776—1831) по окончании Мор. корп. в 1793—1801 гг. плавал на Балтийском и Северном морях. В 1802—06 гг. служил на кораблях английского флота. В 1806 г. был назначен ком. шл. «Диана», на котором совершил кругосветное плавание. В Тихом океане описал и нанес на карту Курильские о-ва. В 1811—13 гг. находился в японском плену. В 1817—19 гг. на шл. «Камчатка» совершил второе кругосветное плавание с заходом на Камчатку и в Русскую Америку. В 1821 г. был назначен помощником директора Мор. корп., а два года спустя стал ген-интендантом флота. В 1830 г. Головин получил чин в.-адм.

ГОРШКОВ А. А. (1847—?) в 1880—88 гг. служил на кораблях Черноморского и Балтийского флотов. В 1889—92 гг. на кан. л-ках «Горностаи», «Кореец», «Бобр» уч. в гидр. работах по картографированию зал.

Петра Великого и других участков побереж. Японского моря. В 1892—93 гг. служил на корв. «Витязь». В 1898 г. Горшков был уволен со службы.

ГОШКЕВИЧ И. А. (1814—75) после окончания Петербургской духовной академии был направлен в Пекинскую духовную миссию. Во время десятилетнего пребывания в Китае регулярно вел метеорологические наблюдения, изучал язык, быт и хозяйство страны. В 1852 г. был назначен секретарем и переводчиком к Е. В. Путятину, отправлявшемуся на фр. «Паллада» с дипломатической миссией в Японию. Находясь в английском плену, вместе с японцем Татибана составил первый японо-русский словарь. В 1857—67 гг. был первым русским консулом в Японии.

ГРЕЙГ А. С. (1775—1845) в 1785—96 гг. с перерывами плавал волонтером на кораблях английского флота. В 1798—1803 гг. служил на Балтийском флоте. В 1804—07 гг., ком. эскадрой, перешел на Средиземное море; уч. в Афонском сражении. В 1816—30 гг. ком. Черноморским флотом. В 1833 г. в чине адм. был назначен членом Государственного совета.

ГРЕЙГ С. К. (1736—88) поступил на русскую службу из английского флота. В 1764—69 гг. плавал на Балтийском море. В 1770 г. ком. кораблем «Три Иерарха»; уч. в Чесменском сражении. До 1774 г. ком. эскадрой, плавал на Средиземном море. В 1775 г. был назначен ком. Кронштадтского порта. В 1788 г. в чине адм. ком. русской эскадрой в Голландском сражении со шведами, нанеся им поражение.

ГРЕКОВ Н. (?—1757) в 1731 г. поступил на службу в Балтийский флот. В 1745—50 гг. ком. шмаком «Шлиссельбург» и гальотом «Топсин», занимался постановкой вех и баканов в Финском зал. В 1754—57 гг. в чине кап. л-та Греков ком. фр. «Архангел Михаил».

ГРИВЦОВ Н. Г. (1821—65) по окончании штурманского уч-ща в 1843—52 гг. занимался гидр. работами в Финском и Рижском зал. С 1851 г. служил в Гидр. департаменте. В 1858 г. Гривцов был произведен в шт.-кап. КФШ, а два года спустя стал производителем работ чертежной Гидр. департамента.

ГРИГОРЕНКО П. (1843?—после 1923) всю свою жизнь провел на Каспийском море, избородив его на парусных лодках, детально изучил все побереж. Азербайджана и о-вов Бакинского арх. С 1892 г. постоянно, до последних лет своей жизни, жил на о. Артема.

ГРОМОВ М. М. (род. 1899) в 1925 г. совершил знаменитый перелет Москва—Пекин и обратно, а в 1937 г.— перелет из СССР в США через С. полюс. Во время ВОВ ком. воздушными армиями. Испытал 25 типов самолетов, установил 3 мировых авиационных рекордов. В настоящее время ген.-полк. в отставке Громов читает лекции, ведет научную работу.

ГРОТЕ Э. В. (?—1859) в 1845—47 гг. служил на корабле «Ингерманланд». В 1848—49 гг. на тр. «Байкал» совершил переход из Кронштадта к берегам Камчатки, а затем в устье Амура. В 1852—53 гг. на тр. «Двина» вторично посетил воды Тихого океана. В 1856 г. Гроте был произведен в кап. л-ты и уволен со службы.

ГУБАРЕВ П. М. (1850—1905) в 1876—81 гг. служил в Сибирской флотилии, плавая на тр. «Японец», шх. «Тунгуз», «Восток» и др. судах. В 1891—93 гг. на корв. «Витязь» совершил переход на Тихий океан. В 1894 г. Губарев плавал на броненосце «Наварин».

ГУСЕВ Е. Е. (1835—?) по окончании штурманского уч-ща в 1857 г. уч. в гидр. работах на Балтийском море. С 1862 г. служил в Сибирской флотилии, где плавал на речном п/х «Успех» и тр. «Японец». В 1865—68 гг. был смотрителем Дуэского маяка, а затем занимался составлением карт отдельных участков побер. дальневосточных морей. В 1871 г. в звании поруч. КФШ Гусев был уволен со службы.

ДАВИДОВ Б. В. (1883—1925) по окончании Мор. корп. в 1901—04 гг. находился в плавании на тр. «Амур». Уч. в русско-японской войне. В 1910 г. был назначен ком. л/т «Гаймыр» Гидр. эксп. СЛО. Во время плавания в 1910—12 гг. в Чукотском и В.-Сибирском морях уч. в съемке побер. В 1913 г. возглавил Гидр. эксп. В. океана и занимался описью Охотского и Берингова морей. С установлением Советской власти на Дальнем Востоке Давыдов был назначен нач. Управления по обеспечению кораблевождения в дальневосточных морях. В 1924 г. возглавил эксп. на кан. л-ке «Красный Октябрь» к о. Врангеля и, водрузив на нем красный флаг, подтвердил права Советского государства на этот о.

ДАВИДОВ В. И. (1911—42) был рабочим. Во время ВОВ служил на СКР-19 (л/п «Дежнев»). Погиб при обороне Диксона в 1942 г. от нападения немецкого кр. «Адмирал Шеер».

ДАВИДОВ В. Ф. (1832—97) по окончании Мор. корп. плавал на Балтийском море. С первых дней Крымской войны находился в числе защитников Севастополя. В 1857 г. в составе первого Амурского отряда отправился на Тихий океан на корв. «Воевода». В 1860—62 гг., ком. корв. «Калевала», вторично совершил переход в Тихий океан. В 1868—73 гг. флаг-кап. плавал на различных кораблях в эскадре адм. Г. И. Вукакова. В 1881 г. Давыдов получил звание к.-адм. и был уволен со службы.

ДАВИДОВ Г. И. (1784—1809) по окончании Мор. корп. в 1796—1800 гг. плавал на Балтийском и Северном морях. В 1802 г. поступил на службу в РАК. На шх. «Св. Елизавета» перешел из Охотска в Ново-Архангельск. В 1805 г. плавал на Тихом океане между Камчаткой и Русской Америкой. В 1806—07 гг. ком. тендером «Авось», плавал к Курильским о-вам, ю. побер. Сахалина и к о. Хоккайдо. В 1808 г. ком. кан. л-ками в Финляндии и уч. в военных действиях против шведов. В 1809 г. утонул в р. Неве.

ДЕ-ГЕР К. К. (1839—?) по окончании Мор. корп. и офицерских классов в 1860—61 гг. занимался промером на Балтийском море. В 1864—65 гг. на шх. «Сахалин» плавал в дальневосточных морях. В 1872 г. получил чин кап. л-та и стал помощником ком. Амурского флотского эк.

ДЕЖНЕВ С. И. (ок. 1605—73) нес казачью службу в Тобольске и Енисейске. В 1638 г. прибыл в Якутск. В 1640—44 гг. побывал на р. Тату, Амага, Яна, Индигирка, Колыма. В 1647 г. вместе с Ф. Пошовым пытался пройти из Колымы к устью р. Анадырь. В 1648 г. вторично вышел в море. Во время этого плавания мореплаватель обогнул в. оконечность Азии и тем самым открыл пр. между Азией и Америкой. Презимовав в устье р. Анадырь, в 1649 г. на лодках поднялся вверх по реке. Основал Анадырский острог, где пробыл до 1659 г., занимаясь промыслом на моржей. Сухим путем возвратился в Якутск. В 1664 г. и в 1671 г. ездил в Москву. За свои труды по освоению новых земель был произведен в атаманы.

ДЕ-КОЛОНГ И. П. (1839—1901) по окончании Мор. корп. и офицерских классов был назначен в 1864 г. помощником к л-ту И. Б. Белавенцу по организации компасной обсерватории. В 1870—95 гг. преподавал в Морской академии. С 1886 г. фактически руководил

компасным делом в русском флоте. В 1898 г. был назначен помощником нач. Главного ГУ.

ДЕ-ЛИВРОН А. К. (1840—?) по окончании Мор. корп. в 1860—65 гг. на корв. «Калевала» совершил переход в Тихий океан и плавал по его морям. В 1863 г. в составе эксп. В. М. Бабкина принимал уч. в описи зал. Петра Великого. В 1865—79 гг. служил на Балтийском море. В 1880—82 гг., ком. кл. «Стрелок», совершил второе плавание в Тихий океан. В эти годы занимался гидр. работами в Беринговом море. В 1891—94 гг. в чине кап. 1 р. ком. Лондонским маяком в Финском зал.

ДЕМИДОВ Д. А. (?—?) по окончании Мор. корп. в 1812—18 гг. плавал на Балтийском море. В 1819—21 гг. на шл. «Восток» уч. в эксп. Беллинсгаузена—Лазарева. В 1824 г., ком. бр. «Кетти», занимался гидр. работами на Белом море. В 1832 г. Демидов в звании кап. 2 р. был уволен со службы.

ДЕМИН Л. А. (род. 1897) по окончании Херсонского уч-ща дальнего плавания был призван на военноморскую службу. В 1917—18 гг. в чине м-на служил на кр. «Аврора». В 1918 г. получил назначение в Главное ГУ. В 1924—26 гг. занимался иссл. Японского моря, Амурского лим. и зал. Петра Великого. В 1928 г. получил звание гидрографа-геодезиста. В последующие годы занимался иссл. Японского, Охотского и Берингова морей. В 1934 г. был назначен нач. Гидр. эксп. Тихого океана. За составление лоции Берингова моря награжден Географическим обществом СССР золотой медалью им. Ф. П. Литке. В 1942 г. был назначен главным редактором Морского Атласа. В 1964 г. стал нач. кафедры гидрографии и океанографии Военно-морской академии, а в 1966 г.— профессором-консультантом ученого совета той же академии.

ДЕПЛОРАНСКИЙ Н. М. (1858—1905) по окончании штурманского уч-ща получил назначение в Архангельск. В 1881—86 гг. плавал на Белом и Баренцевом морях. Занимался гидр. работами в Онежском зал. В 1890 г. был назначен нач. гидр. партии в Отдельной съемке Белого моря. В 1891—1903 гг. занимался гидр. работами на Белом море, у побереж. Новой Земли и в др. районах Севера. В 1902 г. Делпоранский был произведен в подполк. КФШ.

ДЕРГАЧ А. Л. (1923—60) в 1941—47 гг. служил в рядах Сов. Армии, принимал уч. в ВОВ. В 1949—54 гг.

учился в Ленинградском гидрометеорологическом ин-те. В 1952 г. уч. в эксп. на Таймырский п-ов, а в 1956 г.— в высокоширотной эксп. Арктического ин-та. С 1958 г. работал в Главной геофизической обсерватории им. А. И. Воейкова. В 1959—60 гг. уч. в 5-й САЭ, где и погиб.

ДЕРЯГИН И. Ф. (1870—97) по окончании технического уч-ща Морского ведомства в 1890—93 гг. совершил переход в Тихий океан на корв. «Витязь». В 1893 г. уч. в гидр. работах у побереж. Кореи. В 1896 г. плавал на броненосце «Сисой Великий» в Средиземном море.

ДОБРОТВОРСКИЙ Л. Ф. (1856—1915) по окончании Мор. корп. в 1878—86 гг. служил на Балтийском море. В 1887—91 гг. находился в плавании на кр. «Адмирал Нахимов». В 1893 г. ком. п/х «Лейтенант Овцын», был нач. эксп. в устье р. Енисей. В 1900—02 гг. ком. на Тихом океане тр. «Амур» и кан. л-кой «Гилья». В последующие годы служил на кр. «Дмитрий Донской» и уч. в Цусимском бою. В 1901 г. Добровторский был произведен в кап. 1 р., а затем в к.-адм.

ДОМАШЕНКО А. А. (?—1827) по окончании Мор. корп. в 1822—25 гг. совершил кругосветное плавание на фр. «Крейсер» с заходом в Русскую Америку. В 1826 г. на корабле «Азов» перешел из Архангельска в Кронштадт, а затем в Средиземное море, где утонул, спасая упавшего в море матроса.

ДРАХЕНФЕЛЬС В. В. (1878—?) по окончании Мор. корп. в 1901 г. на тр. «Якут» уч. в гидр. работах у в. побереж. Камчатки. В 1901—02 гг. плавал на л/к «Надежный» и кан. л-ке «Манджур». В 1906 г. Драхенфельс был уволен со службы.

ДРЕШЕР П. Я. (1866—1905) по окончании Мор. корп. служил на Балтийском море. В 1891—93 гг. совершил плавание из Кронштадта во Владивосток на корв. «Витязь». В 1893 г. уч. в гидр. работах у побереж. Кореи. В 1897—1902 гг. служил на кан. л-ке «Сивуч». Во время русско-японской войны был старшим офицером на тр. «Енисей». В 1904 г. Дрешер получил звание кап. 2 р.

ДРИЖЕНКО Ф. К. (1858—1922) по окончании Мор. корп. в 1878—83 гг. находился в заграничном плавании на фр. «Князь Пожарский», «Минин» и кл. «Пластун». В 1887—90 гг. занимался гидр. работами на Балтийском море. В 1891—94 гг. был нач. Отдельной

съемки Онежского оз. В 1897—1903 гг. возглавлял гидр. эксп. на Байкале. До 1908 г. руководил эксп. СЛО и Отдельной съемкой Белого моря. В 1908 г. был назначен помощником нач. Главного ГУ, а в 1912 г. получил звание ген. л-та КФШ. После Великой Октябрьской революции работал в Комитете СМП и руководил работами по гидр. иссл. с. морей и р.

ДУБИНСКИЙ В. Х. (1859—1916) в 1885 г. начал работать в Главной физической обсерватории. Совершил ряд эксп. по определению магнитных пунктов в европейской части России. По заданию Главного ГУ организовал производство магнитных наблюдений по побережью русских морей и составил карты магнитного склонения Балтийского, Черного и Азовского морей. С 1897 г. Дубинский заведовал магнитно-метеорологической обсерваторией в Павловске.

ДУНДУКОВ-КОРСАКОВ С. В. (1874 — ?) по окончании Мор. корп. в 1893—94 гг. плавал на Балтийском море. В 1895—96 гг. совершил переход на фр. «Дмитрий Донской» в Тихий океан. В 1896 г. уч. в гидр. работах у побережья Кореи. В 1897 г. Дундуков-Корсаков был уволен со службы.

ДУРАКИН А. А. (1820 — ?) по окончании штурманского уч-ща поступил в распоряжение Гидр. департамента. В 1850—54 гг. занимался гидр. работами в Рижском и Ботническом зал. В 1852 г. Дуракин был произведен в прап. КФШ.

ДУРНОВО П. Н. (1842—1915) по окончании Мор. корп. в 1860 г. на кл. «Гайдамак» отправился в Тихий океан. В 1863 г. на корв. «Калевала» в составе эксп. В. М. Бабкина занимался иссл. зал. Петра Великого. В 1865—70 гг. плавал на Балтийском, Средиземном и Черном морях, в Атлантическом океане. В 1872 г. в звании л-та вышел в отставку и поступил на службу в Министерство юстиции. В 1905 г. был назначен министром внутренних дел. Принимал уч. в жестоком подавлении первой русской революции 1905—07 гг. Проявил себя одним из реакционнейших представителей царского режима.

ДУРНОВО С. С. (1838 — ?) по окончании Мор. корп. служил на Балтийском и Черном морях. С 1860 г. плавал в Тихом океане на корв. «Гридень», тр. «Японец» и шх. «Пурга», совершая рейсы в Японском и Охотском морях. В 1870 г. в чине л-та Дурново оставил службу.

ДЫДЫМОВ А. Е. (1856—91) по окончании Мор. корп. плавал на Балтийском море. В 1884—86 гг. на кл. «Джигит» совершил переход на Тихий океан. Здесь Дыдымов ушел в отставку и занялся частным китобойным промыслом. В январе 1891 г. китобойный п/х «Геннадий Невельской», на котором находился Дыдымов, пропал без вести в Японском море у побережья Кореи.

ДЯКОНОВ В. В. (1873—1905) по окончании Мор. корп. в 1893—98 гг. совершил плавание в Тихий океан. В 1898—1900 гг. в составе Гидр. эксп. СЛО занимался иссл. на Белом и Карском морях. На кр. «Светлана» уч. в Цусимском бою.

ЕВГЕНОВ Н. И. (1888—1964) по окончании Мор. корп. в 1913—15 гг. уч. в Гидр. эксп. СЛО на л/т «Гаймвр» и «Вайгач». В 1920—22 гг. занимался гидр. работами в устье р. Оленёк, дельте р. Лены и б. Тикси. В 1925—31 гг. возглавлял Карские эксп. В 1933—38 гг. работал в ГУ Главсевморпути. В 1935—38 гг. уч. в высокоширотных эксп. на л/п «Садко». Во время ВОВ служил в Архангельской гидрометеорологической обсерватории. В последующие годы работал в Ленинградском гидрометеорологическом ин-те и ленинградском отделении Океанографического ин-та.

ЕВРЕЙНОВ И. М. (? — 1724) по окончании в 1718 г. Морской академии был послан Петром I в секретную эксп. на Тихий океан. Вместе с Ф. Ф. Лужиным в 1720—21 гг. плавал на Охотском море, у побережья Камчатки и Курильских о-вов. Первым достиг центральной части этих о-вов и 14 из них картографировал. В 1722 г. в Казани представил отчет Петру I о работах эксп. В 1723 г. занимался съемкой в Вятской губернии.

ЕВТИФЕЕВ С. (1856 — ?) был промышленником из Тунгудской Карелии. В 1892—93 гг. зимовал на Новой Земле. В 1898 г. уч. в эксп. на Новую Землю художника А. А. Борисова. В 1900—03 гг. был матросом ях. «Заря» РПЭ под руководством Э. В. Толля.

ЕГЕРМАН Э. Г. (1854 — ?) по окончании штурманского уч-ща в 1874—79 гг. находился в плавании на корв. «Баян», после чего служил на кр. «Азия», «Африка», фр. «Владимир Мономах». В 1887 г. на кан. л-ке «Сивуч» занимался гидр. работами у побережья Кореи. В 1895 г. Егерман был произведен в кап. КФШ.

ЕГОРОВ В. С. (1866 — ?) по окончании Мор. корп. плавал на Балтийском море. В 1887 г. на кан. л-ке

«Ерш» занимался гидр. работами в Финском зал. В 1889—90 гг. уч. в гидр. работах на шх. «Бакан» у побер. Новой Земли и на Белом море. В 1903—04 гг. ком. кап. л-кой «Манджур» в дальневосточных морях. В 1904 г. Егоров был произведен в кап. 2 р.

ЕЛАГИН Л. П. (1842—78) по окончании Мор. корп. плавал на Балтийском, Северном морях и в Атлантическом океане. В 1870—74 гг. занимался гидр. работами в дальневосточных морях, плавая на кл. «Всадник», шх. «Ермак», «Восток» и др. кораблях. В 1874 г. был переведен на Балтийский флот и в следующем году уч. в гидр. работах на Онежском оз. В 1875 г. Елагин получил звание кап. л-та.

ЕЛИЗАРОВ И. И. (1834—86) по окончании штурманского уч-ща в 1852—58 гг. плавал на Балтийском море. В 1859—63 гг. на кл. «Разбойник» совершил переход в Тихий океан и плавал по его морям. В 1862 г. уч. в эксп. В. М. Бабкина по иссл. зал. Петра Великого. В 1871—74 гг. занимался гидр. работами на Балтийском море и Ладожском оз., а затем служил в Гидр. департаменте. В 1880 г. Елизаров был произведен в подполк. КФШ.

ЕЛИСЕЕВ Е. П. (1864 — ?) по окончании Мор. корп. плавал на Балтийском море. В 1891—93 гг. на корв. «Витязь» совершил переход в Тихий океан. В 1893 г. уч. в гидр. работах у побер. Кореи. В 1903—06 гг. ком. миноносцем «Боевой», кан. л-кой «Манджур» и учебным судном «Хабаровск». В 1913 г. Елисеев был произведен в ген. м-ры.

ЕМЕЛЬЯНОВ А. М. (1897—1957) в 1914 г. работал лотовым в промерной партии Гидр. эксп. Балтийского моря. В 1918 г. добровольцем вступил в Красный флот. В 1919—23 гг. занимал ряд ответственных должностей на Балтийском флоте. Уч. в боевых действиях против армии Юденича. В 1935—37 гг. возглавлял Гидрографическую службу Тихоокеанского флота. В 1940—50 гг. служил на ответственных должностях в ГУ ВМФ. В 1950 г. в звании кап. 1 р. Емельянов был уволен в отставку.

ЕНГАЛЫЧЕВ К. Е. (? — ?) по окончании Мор. корп. в 1862 г. совершил заграничное плавание на фр. «Олег». В 1871—74 гг. плавал в дальневосточных морях на шх. «Сахалин» и «Ермак», тр. «Манджур». В 1875 г. Енгалычев был произведен в кап. л-ты.

ЕНДОГУРОВ И. А. (1812—71) по окончании Мор.

корп. служил на Балтийском флоте. В 1830—59 гг. плавал на Черном и Средиземном морях, уч. в Крымской войне. В 1863 г. Виंदгуров был произведен в к.-адм. В 1864—65 гг. во главе отряда из трех судов совершил плавание к берегам Японского моря.

ЕРГОМЫШЕВ К. Л. (1856 — ?) по окончании Мор. корп. в 1878—81 гг. совершил переход в Тихий океан на фр. «Минин» и кл. «Пластун». В 1884—90 гг. плавал на Балтийском море. В 1895—96 гг. плавал на Тихом океане на кр. «Гайдамак» и «Адмирал Корнилов». В 1899—1900 гг. ком. тр. «Бакан» и уч. в русской градусной эксп. на Шпицберген. В 1910 г. Ергомышев получил чин ген. м-ра.

ЕРЖИКОВИЧ В. К. (1858 — ?) по окончании Мор. корп. до 1888 г. служил на кораблях Черноморского и Балтийского флотов. В 1888—89 гг. на кр. «Адмирал Нахимов» совершил переход в Тихий океан. Там плавал на кап. л-ках «Бобр», «Манджур» и др. кораблях. В 1899 г., ком. кан. л-кой «Туча», перешел из Кропштадта по рекам в Каспийское море. В 1901—02 гг. в чине кап. 2 р. ком. миноносцем «Стерлядь», а затем кан. л-кой «Отважный».

ЕРШОВ В. А. (1781—1860) был одним из наиболее деятельных кораблестроителей первой половины XIX в. В 1819 г. достраивал и готовил к кругосветному плаванию шл. «Восток», «Мирный», «Предприятие» и «Благонамеренный». В 1832—42 гг. возглавлял верфи в Архангельске. Под его руководством был построен бот «Новая Земля» для эксп. Пахтусова. В 1853 г. был назначен членом кораблестроительного учебного комитета. За свою жизнь построил около 60 различных судов. В 1860 г. Ершов получил звание ген. л-та ККШ.

ЕФРЕМОВ А. Г. (1908—41) по окончании Владивостокского морского техникума плавал в дальневосточных морях. После службы в Армии с 1933 г. преподавал в морском техникуме и плавал на л/к «Красин», п/х «Камо», л/п «Малыгин». В апреле 1938 г. был переведен старшим помощником на л/п «Г. Седов», вместе с которым совершил героический ледовый дрейф, продолжавшийся 812 дней.

ЖДАНКО М. Е. (1855—1924) по окончании Московского уч-та в 1877 г. поступил во флот. В 1879—81 гг. на кл. «Разбойник» совершил кругосветное плавание. В 1888 г. был назначен в Отдельную съемку Балтийского моря. В 1891 г. возглавил Отдельную съемку

Белого моря, выполняя гидр. работы на Новой Земле, в Югорском Шаре и на Мурманском берегу. В 1898—1913 гг. был нач. Гидр. эксп. В. океана. Вместе с эксп. произвел обширные иссл. в Охотском, Желтом, Японском и Беринговом морях. В 1913—17 гг. занимал должность нач. Главного ГУ. После Великой Октябрьской революции работал в Постоянной полярной комиссии при Российской академии наук. Уч. в организации Российского гидрологического ин-та, где руководил работами отделения открытого моря морского отдела.

ЖЕЛТУХИН Ф. Н. (1826—98) по окончании Мор. корп. в 1843—59 гг. плавал на Балтийском и Северном морях. В 1859—63 гг. ком. кл. «Наездник» и корв. «Калевала», совершил переход в Тихий океан и плавал в его морях. В 1863 г. на корв. «Калевала» занимался гидр. работами в зал. Петра Великого. В 1879 г. Желтухин был произведен в к.-адм. и уволен со службы.

ЖЕРВЕ П. Л. (1829—?) по окончании Мор. корп. был назначен на Черноморский флот. В 1854—55 гг. находился в числе защитников Севастополя, ком. на Корниловском бастионе батарей, носившей его имя. В 1864—75 гг. плавал на Балтийском море на мониторе «Ураган». В 1888 г. Жерве был произведен в к.-адм. и уволен со службы.

ЖИТКОВ В. В. (1836—99) поступил в 1852 г. на Черноморский флот юнкером. В 1854 г. на Малаховом кургане уч. в защите Севастополя. В 1861—62 гг. на корв. «Новик» совершил переход в Тихий океан, где в 1862 г. уч. в гидр. работах в зал. Петра Великого. В 1867—79 гг. служил на Балтийском море. В 1879—81 гг., ком. кл. «Разбойник», совершил свое второе плавание на Тихий океан. В 1891 г. Житков был произведен в к.-адм. и уволен со службы.

ЖОНГОЛОВИЧ И. Д. (род. 1892) по окончании Петербургского ун-та в 1917 г. был мобилизован в военноморской флот. С 1918 г. служил в Главном ГУ. В 1920—30 гг. уч. в гидр. эксп. на Новую Землю, Мурманское побережье, работал в Белом, Карском и Баренцевом морях. В 1935—38 гг. находился в составе высокоширотных научно-иссл. эксп. и в совместном дрейфе л/с «Седов» и «Малыгин». В 1938 г. ушел в запас в звании военного инж. 1 р. В настоящее время работает зам. директора ин-та теоретической астрономии Академии наук СССР.

ЖОХОВ А. Н. (1885—1915) по окончании Мор. корп. в 1905—06 гг. совершил заграничное плавание на кр. «Герцог Эдинбургский». В 1912—15 гг. находился в составе Гидр. эксп. СЛО на л/т «Таймыр» и «Вайгага». В 1913 г. открыл о. Вилькицкого, а в 1914 г. о., получивший потом его имя. В 1914 г. производил съемку побережья С. Земли.

ЗАБУДСКИЙ Г. Н. (1827—?) по окончании Мор. корп. с 1845 г. плавал на Балтийском море. В 1850 и 1852 гг. принимал уч. в гидр. работах в Финском зал. В 1853 г. на фр. «Кулевчи» уч. в Синопском сражении. Во время Севастопольской обороны ком. правым флангом бастиона № 4. С 1856 г. служил на Балтике. В 1887 г. Забудский получил звание в.-адм. и уволился со службы.

ЗАВАДОВСКИЙ И. И. (1780—1837) начал службу на Черноморском флоте. В 1798—1800 гг. на кораблях «Симеон» и «Анна» уч. во взятии крепостей Видо и Корфу. В 1801—19 гг. плавал на Черном и Средиземном морях. В 1819—21 гг. на шл. «Восток» уч. в эксп. Беллинсгаузена—Лазарева. В 1825—28 гг. ком. Дунайской флотилией при блокаде Измаила. В 1829 г. в чине к.-адм. Завадовский был уволен со службы.

ЗАВАЛИШИН Д. И. (1804—92) по окончании Мор. корп. плавал на Балтийском море. В 1822—24 гг. на фр. «Крейсер» совершил переход в Русскую Америку. Уч. в деятельности Северного общества. После разгрома декабрьского восстания приговорен к смертной казни, которая была заменена вечной каторгой. 13 лет отбывал каторгу на Нерчинских рудниках. В 1839—63 гг. жил в Чите. За это время написал несколько работ о Сибири, Дальнем Востоке и Русской Америке. В 1863 г. Завалишин выехал из Сибири и поселился в Москве, где жил до последних дней своей жизни.

ЗАВАЛИШИН Н. И. (?—1847) по окончании Мор. корп. в 1823—24 гг. на бр. «Новая Земля» уч. в иссл. Мурманского побережья и Новой Земли. В 1826—28 гг. совершил плавание к берегам Русской Америки на шл. «Сенявин».

ЗАВОЙКО В. С. (1809—98) поступил на службу во флот в 1820 г. В 1827 г. на корабле «Александр Невский» уч. в Наваринском сражении. В 1834—39 гг. дважды совершил кругосветное плавание на тр. «Америка» и корабле «Николай». В 1840 г. поступил на

службу в РАК и был назначен нач. Охотской фактории. В 1850 г. занял должность Камчатского военного губернатора. В 1854 г. руководил героической защитой Петропавловска от нападения англо-французской эскадры. В 1857 г. возвратился в Петербург и был назначен членом ген.-аудиториата. В 1874 г. Завойко получил звание адм.

ЗАВОЙКО Г. С. (1875—1906) по окончании Мор. корп. в 1893—95 гг. плавал на Балтийском море. В 1896—98 гг. совершил переход в Тихий океан на фр. «Дмитрий Донской». В 1896 г. уч. в гидр. работах у побер. Кореи. В 1904 г. в чине л-та ком. миноносцем «Дельфин».

ЗАГУЛЯЕВ Т. Ф. (1850—?) начал службу на Балтийском море. В 1872—77 гг. плавал на Белом море и в СЛО на шх. «Самоед» и «Бакал». В 1886—93 гг. на корв. «Витязь» дважды побывал на Дальнем Востоке. В 1893 г. уч. в гидр. работах у побер. Кореи. В 1905 г. Загуляев получил звание ген. м-ра.

ЗАЙЦЕВ П. И. (1912—54) по окончании Ленинградского гидротехнического техникума с 1934 г. работал в С. гидр. эксп., ежегодно уч. в иссл. морей СЛО. В 1952 г. был призван на военную службу. Погиб во время гидр. работ у побер. Новой Земли.

ЗАМАРАЕВ И. М. (1817—?) по окончании штурманского уч-ща в 1837—40 гг. на бр. «Охта» уч. в гидр. работах в Финском зал. В 1841 г. на бр. «Казарский» плавал на Балтийском море. В 1840 г. Зама- раев был произведен в прап. КФШ.

ЗАРЕМБА Д. Ф. (?—?) по окончании штурманского уч-ща в 1816—21 гг. совершил два кругосветных плавания на кораблях «Суворов» и «Бородино». В 1827—38 гг. ком. компанейскими кораблями, плавал в Тихом океане и уч. в иссл. побер. с.-з. Америки. В 1842 г. был назначен помощником правителя Рос- сийско-Американских владений. В 1851 г. в чине кап. 1 р. Заремба уволился со службы.

ЗАРИН С. А. (1846—94) по окончании Мор. корп. плавал на Балтийском море. В 1874—85 гг. служил на ях. «Царевна». В 1891—93 гг. в чине кап. 1 р. ком. корв. «Витязь», совершил переход в Тихий океан, где в 1893 г. руководил гидр. работами у побер. Кореи.

ЗАРУБИН И. И. (1822—1902) с 1845 г. плавал на Балтийском море. В 1852—54 гг. на фр. «Паллада» и шх. «Восток» совершил переход на Дальний Восток.

В 1854 г. уч. в открытии и описи зал. Посыета. С 1861 г. служил на ижорских заводах помощником, а с 1863 г.— нач. заводов. В 1880—82 гг. плавал на кл. «Пластун» и кр. «Европа» флагманским инженер-механиком эскадры Тихого океана. В 1890 г. Зарубин в чине ген. л-та ККИ был уволен со службы.

ЗАРУБИН П. Н. (1866—95?) по окончании техни- ческого уч-ща в 1886—91 гг. плавал на Балтийском море. На кан. л-ке «Бобр» в 1893 г. уч. в гидр. рабо- тах у побер. Кореи. В 1893—94 гг. плавал в дальне- восточных морях на шх. «Ермак», кан. л-ках «Коре- ец» и «Сивуч».

ЗЕЛЕНОЙ П. А. (Павел Алексеевич— 1833—?) по окончании Мор. корп. служил на Балтийском мо- ре. В 1852—54 гг. совершил плавание на фр. «Пал- лада» к берегам Японского моря. В 1857—60 гг. на фр. «Аскольд» вновь побывал на Дальнем Востоке. В 1866—69 гг. ком. корв. «Витязь». В 1882—98 гг. был тагапрогским и одесским градоначальником. В 1891 г. Зеленой получил звание ген. л-та.

ЗЕЛЕНОЙ П. А. (Петр Александрович— 1869—?) по окончании Мор. корп. служил на Балтийском фло- те. В 1891—93 гг. совершил переход на Тихий океан на корв. «Витязь». В 1893 г. уч. в гидр. работах у по- бер. Кореи. В 1903—11 гг. ком. п/х «Скагудден», учеб- ным судном «Ласточка» и ях. «Ильмень». В 1912 г. Зеленой был произведен в кап. 1 р.

ЗНАМЕНСКИЙ К. И. (1903—41) в 1919 г. добро- вольно вступил в Красную Армию. В 1924 г. окончил Военно-морское гидр. уч-ще. В 1929—31 гг. служил на Каспийском море. С 1935 г. занимался гидр. работами в дальневосточных морях. Погиб в первые дни войны на судне «Вероника» под Таллином.

ЗУБОВ Н. Н. (1885—1960) по окончании Мор. корп. уч. в Цусимском бою. В 1912 г. занимался гидр. работами на Баренцевом море и у побер. Новой Зем- ли. С 1923 г. уч. в работе Плавуучего морского ин-та. В 1932 г. возглавил эксп. на судне «Книпович», кото- рая впервые в истории обогнула арх. Земля Франца- Иосифа с с. В 1934—35 гг. руководил эксп. на «Пер- сее» и л/п «Садко». С 1932 г. вел преподавательскую работу. Zubov является основоположником науки о льдах Арктики.

ЗУРОВ А. А. (1864—1905) по окончании Мор. корп. в 1885—88 гг. плавал на кл. «Вестник». В 1891—93 гг.

на корв. «Витязь» совершил переход в Тихий океан и уч. в гидр. работах у побереж. Кореи. В 1903—04 гг. в чине кап. 2 р. на кр. «Светлана» Зуров находился в составе 2-й Тихоокеанской эскадры.

ИВАНОВ П. Ф. (1841—?) по окончании штурманского уч-ща начал службу на Балтике. В 1873—82 гг. ком. винтовым барказом «Гагара». В 1883—86 гг. на п/х «Работник» занимался гидр. работами в Финском и Рижском зал. В 1889 г., ком. шх. «Бакан», уч. в гидр. работах у побереж. Новой Земли. В 1891 г. Иванов в чине кап. 2 р. был уволен со службы.

ИВАНОВ Ф. Н. (1860—?) по окончании Мор. корп. в 1882—85 гг. совершил плавание на кл. «Наездник». В 1890—93 гг. служил на корв. «Витязь», с которым перешел на Тихий океан и уч. в гидр. работах у побереж. Кореи. В 1904—09 гг. ком. кр. «Гайдамак», «Баян», «Очаков». В 1906 г. Иванов произведен в кап. 1 р.

ИВАНОВСКИЙ В. Я. (1862—?) по окончании Мор. корп. в 1884—87 гг. служил на кл. «Крейсер», с которым совершил переход в Тихий океан. В 1886 г. уч. в гидр. работах у побереж. Кореи. В 1890—92 гг. занимался посл. Онежского оз. В 1898—99 гг. совершил заграничный поход на кр. «Джигит». В 1915 г. Ивановский был произведен в к.-адм.

ИВАНЧИН-ПИСАРЕВ А. М. (?—1847) по окончании Морск. корп. в 1826 г. на корабле «Князь Владимир» плавал на Балтийском море. В 1827—31 гг. на бр. «Ланоминка» занимался гидр. работами на Белом море. Все последующие годы служил на Балтике. В 1837 г. в чине кап. 1-го Иванчин-Писарев был уволен со службы.

ИГНАТЬЕВ И. Н. (1786—1850) по окончании Мор. корп. в 1801—18 гг. плавал на Балтийском, Северном, Средиземном и Черном морях. В 1819—22 гг. на шл. «Благонамеренный» совершил кругосветное плавание с заходом в Русскую Америку. В 1828—30 гг. ком. кораблем «Великий Князь Михаил», уч. в блокаде Дарданелл. В 1832 г. в чине к.-адм. Игнатъев был уволен со службы.

ИЗЫЛЬМЕТЬЕВ И. Н. (1813—74) по окончании Мор. корп. в 1830—52 гг. плавал на Балтийском море. В 1853—54 гг., ком. фр. «Аврора», совершил переход в Петропавловск-Камчатский и уч. в отражении нападения англо-французской эскадры на город. В 1864 г.

Изыльметьев был произведен в к.-адм., а в 1870 г. назначен младшим флагманом Балтийского флота.

ИРЕЦКИЙ В. А. (1842—83) по окончании Мор. корп. в 1861—62 гг. на кан. л-ке «Морж» совершил переход к берегам Тихого океана. В 1862 г. на кл. «Разбойник» уч. в эксп. В. М. Бабкина по иссл. зал. Петра Великого. В 1873—83 гг. на кл. «Гайдамак» и «Стрелок» Ирецкий дважды побывал в дальневосточных морях.

ИСАКОВ (?—?) был кормщиком. Ежегодно, на протяжении 32 лет, плавал к берегам Новой Земли. В 1835 г. достиг мест, лежащих на 100 верст с. о. Пакратьева и видел о-ва, которые впоследствии были названы его именем.

ИСАКОВ И. С. (1894—1967) по окончании Мор. корп. на эсминце «Иязслав» уч. в первой мировой войне, а в 1918 г.— в историческом Ледовом походе Балтийского флота. После гражданской войны ком. кораблями на Балтийском море и в Волжско-Каспийской флотилии. В 1923—27 гг. служил на Черноморском флоте. В 1933—38 гг. был нач. штаба, а затем командующим Балтийским флотом. В 1941—45 гг. занимал должность нач. Главного штаба Военно-Морских Сил. В 1950 г. по болезни Исаков вышел в отставку. В 1958 г. был избран членом-корреспондентом АН СССР, а в 1967 г.— почетным членом Академии наук Армянской ССР.

ИСТОМИН В. И. (1809—55) по окончании Мор. корп. в 1827 г. на корабле «Азов» уч. в Наваринском сражении. В 1832—34 гг. плавал на Балтийском море на корабле «Память Азова». С 1835 г. служил на Черноморском флоте. В 1853 г., ком. кораблем «Париж», уч. в Синопском сражении. С началом обороны Севастополя ком. 4-й оборонительной дистанцией Малахова кургана. 7 марта 1855 г. был убит на Камчатском редуте.

КАЗАКЕВИЧ П. В. (1814—87) по окончании Мор. корп. плавал на Балтийском, Черном и Средиземном морях. В 1848—49 гг. на тр. «Байкал» совершил переход к берегам Камчатки, а затем уч. в гидр. работах по иссл. устья Амура, открыв фарв., который впоследствии получил название фарв. Невельского. В 1851—52 гг. производил съемку и промер р. Ингоды, Онона и Шилки, выбирая место для устройства судостроительного завода. В 1854 г. подготавливал

первый сплав по Амуру. В 1856—65 гг. был военным губернатором Приморской области В. Сибири и ком. Сибирской флотилии. В 1871 г. в чине в.-адм. Казакевич был назначен Главным ком. Кронштадтского порта, а в 1883 г. стал членом Военного совета и Адмиралтейств-совета.

КАЗАКОВ И. Ф. (? — 1833) по окончании штурманского уч-ща в 1821—31 гг. уч. в гидр. работах в устье р. Печоры, Белом море и у Мурманского побер. В 1832 г. на корабле «Енисей» вышел к Маточкину Шару, чтобы затем направиться к устью р. Енисей. Погиб вместе с кораблем у з. побер. Новой Земли.

КАЗАКОВ Н. И. (1829—84?) по окончании штурманского уч-ща в 1852—54 гг. на фр. «Паллада» совершил переход из Кронштадта в Тихий океан, где уч. в гидр. работах у побер. Кореи. В 1857—58 гг. на корв. «Воевода» вторично посетил дальневосточные моря. С 1861 г. служил в Аральской флотилии, ком. п/х «Сыр-Дарья», «Перовский» и др. судами. В 1877 г. Казаков был произведен в полк. КФШ.

КАЗАРИНОВ В. З. (1840—86) по окончании штурманского уч-ща плавал на Черном море. В 1866—68 гг. занимался гидр. работами на Балтийском море. В 1870 г. уч. в иссл. побер. Новой Земли. С 1873 г. служил в штурманском уч-ще, одновременно уч. в гидр. работах на Балтийском море и составлении различных руководств и таблиц для кораблей флота. В 1885 г. Казаринов был произведен в кап. 2 р.

КАЗИ А. И. (1841—?) в 1858—62 гг. плавал на Черном море. С 1864 г. служил в Сибирской флотилии. В 1879—88 гг. ком. кап. л-ками «Морж» и «Нерпа». В 1882—89 гг. уч. в гидр. работах Отдельной съемки В. океана. В 1885 г. Казин был произведен в кап. 2 р.

КАЛМЫЧКОВ П. А. (род. 1898) в 1913—20 гг. плавал матросом и старшим помощником кап. на пассажирских п/х. В 1924 г. окончил Военно-морское гидрогр. уч-ще. В 1924—43 гг. занимался гидр. работами на Каспийском море. С 1943 г. служил в гидр. подразделениях Беломорской флотилии. В 1945 г. получил назначение в ГУ ВМФ. В 1954 г. Калмычков в звании кап. 1 р. уволился в запас.

КАМЕНСКИЙ А. П. (1815—65) по окончании Мор. корп. в 1832—56 гг. плавал на Балтийском море. В 1857—58 гг., ком. кл. «Разбойник», совершил переход из Кронштадта к устью р. Амур. В 1858—63 гг.

в чине кап. 1 р. Каменский был ком. Сибирского флотского эк.

КАРАЗИН Ф. Ф. (1840—66) в 1857—61 гг. плавал на Балтийском и Черном морях. В 1862 г. на корв. «Богатырь» совершил переход на Тихий океан, где затем плавал на корв. «Новик». В 1863 г. Каразин был произведен в л-ты.

КАРАГАЕВ А. М. (1915—42) был рабочим. Во время ВОВ служил ком. отделения комендоров на СКР-19 (л/п «Дежнев»). Погиб в 1942 г. при обороне Диксона от нападения немецкого кр. «Адмирал Шеер».

КАРПОВ М. В. (1821—?) по окончании штурманского уч-ща в 1839—51 гг. ежегодно занимался гидр. работами в Финском зал. и Балтийском море. В 1858—61 гг. совершил заграничное плавание на корабле «Ретвизан». В 1863 г. иссл. Ладожское оз. В 1871 г. Карпов получил чин кап. 1 р., а в 1878 г. был назначен нач. отряда миноносок на Балтийском море.

КЕРБЕР Л. Б. (1863—?) по окончании Мор. корп. в 1886—89 гг. совершил плавание на корв. «Витязь», принимая уч. во всех гидрологических и гидр. иссл. Тихого океана. В 1897—1900 гг. на кр. «Россия» вторично перешел в Тихий океан. В 1914—15 гг. Кербер в чине в.-адм. был нач. штаба командующего флотом Балтийского моря.

КЕРН Ф. С. (1817—90) по окончании Мор. корп. служил на Черном море. Во время Крымской войны ком. фр. «Кулевчи». В 1856—78 гг. служил на Балтийском и Черном морях, ком. кораблями и эскадрами. В 1879 г. стал членом Адмиралтейств-совета. В 1890 г. Керн стал адм.

КИБЕР А. Ф. (1794—1854) в 1820—24 гг. в составе эксп. Ф. П. Врангеля занимался изучением с. берегов Сибири. В 1825—27 гг. совершил кругосветное плавание на шл. «Кроткий». В 1828—29 гг. плавал на Средиземном море и уч. в блокаде Дарданелл.

КИРЕЕВ И. А. (1888—1958) по окончании Мор. корп. плавал на Средиземном и Балтийском морях. В 1917 г. участвовал в Моонзундской операции. После Великой Октябрьской революции ком. отрядом тральщиков, а затем занимался гидр. работами на Балтике. В 1924 г. ушел в запас. С 1928 г. производил гидр. и гидрометеорологические иссл. на оз. Севан, руководил Заравшанской ледн. эксп., принимал уч. в четырех арктических эксп. В 1940 г. возвратился на службу

в Военно-Морской Флот. В послевоенное время создал ряд фундаментальных трудов в области военно-морских наук.

КИСЕЛЕВ П. М. (1830—?) по окончании Мор. корп. служил на кораблях Балтийского флота. В 1862—63 и 1865 гг. занимался гидр. работами на Балтийском море. В 1885 г. в чине кап. 1 р. Киселев был уволен со службы.

КЛОКАЧЕВ А. Ф. (1768?—1823) в 1785—90 гг. плавал на Балтийском море и уч. в Гогландском, Роченсальмском, Фридрихсгамском сражениях. В 1792 г., ком. фр. «Св. Александр», занимался описью и промером в Финском зал. В 1813—23 гг. был ком. Архангельского порта, а затем ген.-губернатором Архангельской и Вологодской губерний.

КЛЫКОВ И. А. (1839—?) по окончании штурманского уч-ща в 1861 г. уч. в гидр. работах на Балтийском море. С 1862 г. служил в Сибирской флотилии. В 1864—65 гг. сделал опись и промер зал. Чихачева и отдельных участков в лим. р. Амур. В 1874 г. в чине шт.-кап. КФШ Клыков был назначен преподавателем в мореходные классы в гор. Гурьеве.

КЛЫКОВ М. А. (1834—?) по окончании штурманского уч-ща плавал на Балтийском море. В 1854 г. уч. в гидр. работах в Финском зал. С 1858 г. занимался метеорологическими наблюдениями и гидр. работами по описи и промеру Амурского лим., р. Амур и Японского моря. В 1872 г. возглавил гидр. часть управления портов В. океана. Продолжил иссл. и картографирование зал. Петра Великого и др. районов Японского моря. Составил первую лоцию зал. Петра Великого. В 1881 г. в чине кап. КФШ был прикомандирован к Главному ГУ.

КНИПОВИЧ Н. М. (1862—1939) по окончании Петербургского ун-та в 1894—1921 гг. работал в Зоологическом музее Академии наук. Являлся организатором и руководителем научно-иссл. и промысловых эксп. в СЛО, в Каспийском, Азовском и Черном морях. В 1921 г. по поручению В. И. Ленина уч. в переговорах с Финляндией.

КОЗЛЯНИНОВ Л. Л. (1867—1911) по окончании Мор. корп. в 1888—96 гг. плавал на Балтийском море. В 1897—99 гг. на бронепосе «Наварин» совершил переход в Тихий океан. В 1900—01 гг., ком. миноносной № 208 и п/х «Самсон», иссл. китайскую р. Ляохэ и

первым поднялся вверх по ней насколько позволила судоходность р. В 1902 г. в должности пом. нач. Гидр. эксп. СЛО на п/х «Пахтусов» занимался иссл. работами в Белом и Карском морях. Впоследствии по болезни уволился со службы и занимался журналистикой.

КОЗЫРЕВСКИЙ И. П. (1680—1734) был якутским казаком. На Камчатке появился в 1700 г. В 1711—13 гг. вместе с Д. Я. Ашпиферовым, а после его смерти самостоятельно ходил к Курильским о-вам. Составил карты о-вов и описание их, собрал сведения о Японии. В 1717 г. постригся в монахи и принял имя Игнатия. В 1726 г. подарил Берингу свою карту Курильских о-вов и Камчатки. В 1727—29 гг. на судне «Эверс» ходил по р. Лене до ее устья. В 1730 г. поехал в Москву за разрешением построить Успенский монастырь на Камчатке. В Москве по делу об убийстве В. В. Атласова был посажен в тюрьму, где и скончался.

КОЗЬМИН П. Т. (1795—1851) по окончании штурманского уч-ща в 1817—19 гг. на пл. «Камчатка» совершил кругосветное плавание. В 1820—24 гг., уч. в эксп. Ф. П. Врангеля по иссл. с. берегов Сибири, описал Медвежий о-ва и побереж. между устьями р. Колымы и Индигирки. В 1825—27 гг. на пл. «Кроткий» совершил второе кругосветное плавание. В 1829—31 гг. служил в РАК, по заданию которой произвел опись от устья р. Уры до Шантарских о-вов. В группе Шантарских о-вов в 1830 г. открыл два о-ва. В 1832—33 гг. был помощником Ф. Ф. Шуберта в Хронометрической эксп. С 1833 г. служил в Гидр. департаменте. В 1846 г. Козьмин получил чин подполк. КФШ.

КОЛОДКИН А. Е. (1776—1851) по окончании штурманского уч-ща в 1802—06 гг. под руководством Г. А. Сарычева занимался гидр. работами на Балтийском море. В 1808—17 гг. уч. в иссл. Каспийского моря. В 1835 г. временно управлял Гидр. департаментом. В 1840 г. Колодкин был произведен в ген. м-ры КФШ.

КОЛОКОЛЬЦОВ А. А. (1833—1904) по окончании Мор. корп. в 1852—54 гг. на фр. «Паллада» совершил переход в Японское море. В 1854 г. уч. в гидр. работах у побереж. Кореи. В том же году плавал к берегам Японии на фр. «Диана». После крушения «Дианы» руководил постройкой шх. «Хеда». Ком. шх. «Хеда», перешел из Японии к Камчатке, а затем к устью р.

Амур. В 1858 г. служил в Аральской флотилии. С 1865 г. был нач. Обуховских сталелитейных заводов. В 1892 г. Колокольников получил чин ген. л-та.

КОЛОМЕЙЦЕВ Н. Н. (1867 — ?) по окончании Мор. корп. в 1890—91 гг. занимался гидр. работами в Отдельной сьемке Белого моря. В 1893 г. на п/х «Лейтенант Овцын» перешел из Англии в устье р. Енисей. В 1900—01 гг., ком. ях. «Заря», уч. в РПЭ под руководством Э. В. Толля. В 1902—04 гг. ком. л/к «Ермак». В 1914 г. в чине к-адм. Коломейцев стал нач. бригады кр. Балтийского моря.

КОМАРОВ Л. И. (1853—1903) по окончании Мор. корп. плавал на Балтийском море. В 1879—81 гг. на кл. «Разбойник» совершил переход в Тихий океан. В 1890—93 гг. служил на корв. «Витязь». В 1893 г. уч. в гидр. работах у побереж. Кореи. В 1901 г. Комаров был произведен в кап. 1 р.

КОНЮШКОВ И. И. (1865 — ?) по окончании штурманского уч-ща в 1885—89 гг. занимался гидр. работами в Финском зал. В 1891 г. на кан. л-ке «Кореец» уч. в иссл. зал. Стрелок. В 1894 г. занимался гидр. работами на Балтийском море. В 1913 г. Конюшков получил чин ген. м-ра КФШ.

КОПОСОВ В. В. (1895? — 1939) в 1917 г. был призван во флот. На миноносцах уч. в гражданской войне. После освобождения Каспия служил в Баку в гидр. подразделениях. В 1924—31 гг. в составе С. гидр. эксп. выполнял работы на Новой Земле, Мурманском побереж. и в Белом море. В последующие годы занимался гидр. работами на Балтике.

КОПТЕВ А. А. (1850—74) по окончании Мор. корп. в 1870—73 гг. на корв. «Витязь» совершил кругосветное плавание, во время которого уч. в гидр. работах у берегов Новой Гвинеи.

КОРНИЛОВ А. А. (1830—93) по окончании Мор. корп. плавал на Балтийском море. В 1853—55 гг. на пароходе-фр. «Одесса» уч. в Синопском сражении и защите Севастополя. В 1857—62 гг. на кл. «Джигит» и шх. «Сахалин» совершил переход к берегам р. Амура. Принимал уч. в первых сьемках побереж. дальневосточных морей. В 1875—78 гг. ком. фр. «Петропавловск» на Балтийском и Средиземном морях. В 1885 г. был назначен командующим отрядом судов Тихого океана. В 1889 г. в чине в-адм. Корнилов был уволен со службы.

КОРНИЛОВ В. А. (1806—54) по окончании Мор. корп. в 1827 г. уч. в Наваринском сражении. В 1829—32 гг. служил на Балтике. В 1833 г. на корабле «Память Евстафия» производил опись пр. Босфор и Дарданеллы. В 1838—46 гг. был нач. штаба у адм. М. П. Лазарева. В 1849 г. стал нач. штаба Черноморского флота, а с началом военных действий в 1854 г. — заведующим обороной всей с. части Севастополя. 5.10.1854 г. во время первой бомбардировки Севастополя был смертельно ранен на Малаховом кургане.

КОРНИЛЪЕВ А. А. (1864—1905) по окончании Мор. корп. в 1886 г. на п/х «Работник» уч. в промере Рижского зал. С 1889 г. служил в Сибирской флотилии, принимал уч. в гидр. работах Отдельной сьемки В. океана. В 1901—04 гг. ком. миноносцами «Лейтенант Бураков» и «Решительный», уч. в русско-японской войне.

КОРОБИЦЫН А. А. (1862—1904) по окончании штурманского уч-ща в 1884 г. вышел в плавание на кр. «Владимир Мономах». В 1886 г. плавал на кл. «Крейсер» и уч. в гидр. работах у побереж. Кореи и в Беринговом море. В 1891—93 гг. служил на кр. «Дмитрий Донской». Погиб при взрыве бронепоса «Петропавловск».

КОРОЛЕВ А. А. (1828 — ?) по окончании штурманского уч-ща в 1852 г. занимался гидр. работами в Рижском зал. В 1858—66 гг. уч. в иссл. Ладожского оз. В 1868—79 гг. занимался гидр. работами в Финском и Ботническом зал., в Ладожском и Онежском оз. В 1876 г. Королев был произведен в кап. КФШ.

КОРСАКОВ Н. Ф. (1809—67) в 1824—25 гг. плавал на Балтийском и Северном морях. В 1827—32 гг. занимался гидр. работами на Белом море. В 1850 г. был назначен нач. Шершемского адмиралтейского завода. В 1861 г. Корсаков получил чин ген. м-ра и уволился со службы.

КОСТЫРЕВ П. М. (1833—67) по окончании Мор. корп. с 1852 г. служил на Черноморском флоте. Отличился в Синопском сражении и во время защиты Севастополя 1854—55 гг. В 1857—58 гг. на фр. «Аскольд» совершил переход из Кронштадта на Тихий океан. С 1861 г. находился в составе русского консульства в Японии. В 1863 г. Костырев был произведен в кап. л-ты.

КОЦЕБУ О. Е. (1788—1846) в 1803—06 гг. совершил кругосветное плавание на шл. «Надежда». В 1815—18 гг., ком. бр. «Рюрик», возглавил первую русскую научную эксп., в результате которой были сделаны крупные географические открытия в Океании и к с.-в. от Берингова пр., проведены иссл. Алеутских о-вов и с.-в. побер. Америки. В 1823—26 гг., ком. шл. «Предприятие», совершил третье кругосветное плавание с заходом в Русскую Америку и на Камчатку. Произвел обширные иссл. в Океании, открыл ряд о-вов. В 1830 г. Коцебу в чине кап. 1 р. по болезни ушел в отставку.

КОШЕЛЕВ П. А. (1843—1906) по окончании штурманского уч-ща в 1864—69 гг. плывал на фр. «Дмитрий Донской» и «Петропавловск». В 1870—74 гг. служил на корв. «Витязь», совершив на нем переход в Тихий океан. Во время посещения Новой Гвинеи принимал уч. в гидр. обследовании зал. Астролябия. В 1888 г. в чине кап. КФШ Кошелев был флагманским штурманом эскадры Тихого океана.

КРАББЕ Н. К. (1814—76) по окончании Мор. корп. плывал на кораблях Балтийского флота. В 1837 и 1839 гг. уч. в военных действиях на Кавказе против горцев, уч. в Хивинской эксп. В 1842 г. в составе дипломатической миссии Е. В. Путятина вел переговоры с правительством Ирана. В 1843—54 гг. плывал на Черном, Каспийском и Белом морях. В 1860 г. стал управляющим Морским министерством. В 1869 г. Краббе был произведен в адм.

КРАФТ Е. К. (1861—?) по окончании Мор. корп. плывал на Балтийском море. В 1882—83 гг. на корв. «Скобелев» совершил переход в Тихий океан. Во время посещения Новой Гвинеи уч. в гидр. работах у ее побер. В 1893—96 гг. на кр. «Память Азова» находился в заграничном плавании. В 1901 г. Крафт был произведен в кап. 2 р.

КРЕНИЦЫН П. К. (?—1770) по окончании Морской академии в 1745—63 гг. плывал на Балтийском море. Уч. в Семилетней войне. В 1764—70 гг. был нач. эксп. по описи Алеутских о-вов, которая закончила открытие этих о-вов и нанесла их точно на карты. В 1769 г. Креницын был произведен в кап. 1 р. В 1770 г. уточил в р. Камчатке.

КРИЧАК О. Г. (1911—60) по окончании Московского гидрометеорологического ин-та в 1934—36 гг. рабо-

тал в подразделениях Гидрометслужбы УССР. Во время ВОВ находился на службе в рядах Советской Армии. В 1950—56 гг. работал в Центральном ин-те прогнозов. В 1956—57 гг. в должности нач. аэрологического отряда был в составе 2-й САЭ. В 1959—60 гг. вторично посетил Антарктику в составе 5-й САЭ.

КРОТОВ В. А. (?—1832 или 1833) по окончании Мор. корп. в 1821—26 гг. плывал на Балтийском море. В 1828—30 гг., ком. пх. «№ 2», занимался описью Белого моря. В 1832 г. был назначен ком. судна «Енисей», которому предстояло пройти из Архангельска через пр. Маточкин Шар к устью р. Енисей. Во время этого перехода погиб у з. побер. Новой Земли, в районе пр. Маточкин Шар.

КРОУН А. Е. (1823—1900) по окончании Мор. корп. плывал на Балтийском море, уч. в 1846 г. и в 1849 г. в гидр. работах. В 1852—53 гг. на корв. «Оливуца» перешел из Кронштадта в Петропавловск-Камчатский. В 1860—62 гг., ком. кан. л-кой «Морж», совершил второе плавание в Тихий океан. В 1870—75 гг. занимал должность ком. Сибирской флотилии, а в 1884—85 гг. был командующим отрядом судов Тихого океана. В 1888 г. Кроун получил звание в.-адм.

КРУЗЕНШТЕРН И. Ф. (1770—1846) по окончании Мор. корп. в 1788—90 гг. уч. в русско-шведской войне. В 1793—99 гг. плывал волонтером на кораблях английского флота. В 1803 г. возглавил первую русскую кругосветную эксп. Во время эксп. 1803—06 гг. произвел обширные гидр. работы у побер. Японии, Кореи, Сахалина, Курильских о-вов и в др. районах Тихого океана. В 1823—27 гг. издал «Атлас Южного моря». В 1827 г. Крузенштерн стал директором Мор. корп., постоянным членом ученого комитета Морского штаба и членом Адмиралтейств-совета. В 1842 г. в чине адм. вышел в отставку.

КРУЗЕНШТЕРН П. П. (1834—71) в 1852 г. начал службу на Балтийском флоте. В 1855 г. ком. подв. лодкой Бауера. В 1860—62 гг., ком. собственной пх. «Ермак», плывал на Карском море. В 1863—66 гг. ком. на Балтийском море кап. л-кой «Хват» и подв. лодкой. В 1868—71 гг. служил в Аральской флотилии. В 1871 г. Крузенштерн был произведен в кап. л-ты.

КУБЕ-БРАУЗЕР Э. И. (1856—91?) в 1876—78 гг. служил на Балтийском море. В 1879—83 гг. плывал на кл. «Забяйка». С 1885 г. служил под ком. С. О. Мака-

рова на корв. «Витязь». На этом корв. совершил кругосветное плавание и принимал уч. во всех гидрологических и гидр. иссл. Тихого океана. В 1890 г. на судне «Первенец» Кубе-Браузер плавал на Балтийском море.

КУЗНЕЦОВ В. М. (1821—?) по окончании штурманского уч-ща плавал на кораблях Балтийского флота. В 1847—55 гг. занимался гидр. работами в Финском и Рижском залив. В 1855 г. Кузнецов был произведен в подпоруч. КФШ.

КУЗНЕЦОВ Д. И. (1805—89) по окончании Мор. корп. в 1822—46 гг. плавал на Балтийском море. В 1854—55 гг. уч. в обороне Кронштадта. В 1857 г. в чине кап. 1 р. возглавил 1-й Амурский отряд, с которым перешел к берегам Японского моря. В 1860—61 гг. служил на Каспийском море, затем занимал ряд командных должностей на Балтийском флоте. В 1878 г. Кузнецов был произведен в адм.

КУМАНИ Ф. Н. (1830—?) начал службу в Черноморском флоте. В 1849—55 гг. плавал на Черном море, уч. в Синопском сражении и в Севастопольской обороне. В 1860—64 гг., ком. шх. «Туркмен» и «Персиянин», занимался описью и промером Каспийского моря. В 1868 г. уч. в гидр. работах на Черном море. В 1869 г. Кумани был произведен в кап. 2 р. и уволен со службы.

КУПРИЯНОВ А. Е. (1841—75) по окончании штурманского уч-ща в 1861—63 гг. на корв. «Рында» совершил переход из Кронштадта в Тихий океан. В 1863 г. на корв. «Калевала» уч. в описи залив. Петра Великого. В 1864—65 гг. плавал на корв. «Богатырь». В 1870 г. Куприянов был произведен в л-ты.

КУПРИЯНОВ И. А. (?—1857) по окончании Мор. корп. служил на Балтийском море. В 1819—21 гг. на шл. «Мирный» совершил кругосветное плавание, во время которого была открыта Антарктида. В 1822—25 гг. на фр. «Крейсер» осуществил свое второе кругосветное плавание с заходом в Русскую Америку. В 1826—27 гг., ком. ях. «Лизета», производил гидр. работы на Балтийском море. В 1834 г. занял должность главного правителя РАК. В 1852 г. Куприянов был произведен в в.-адм.

КУРОЧКИН А. М. (?—1842) поступил на службу в 1779 г. В 1793—1803 гг. построил несколько судов на Петербургских верфях. В 1803—29 гг. служил в Архан-

гельске, где заведовал всеми кораблестроительными работами. За свою жизнь построил около 50 первоклассных по тому времени кораблей для русского флота. В 1829 г. Курочкин в чине ген. м-ра ККИ был уволен со службы.

КУЧИН А. С. (1888—1913) по окончании Архангельского торгово-мореходного уч-ща уехал в Норвегию, где занимался океанографией. По рекомендации Ф. Нансена был зачислен в 1910 г. в состав эксп. Р. Амундсена, вместе с которой посетил Антарктиду. В 1912 г., ком. судном «Геркулес», уч. в эксп. В. А. Русанова. Погиб вместе с др. членами эксп. при попытке пройти по СМП.

ЛАВРОВ А. М. (1887—1942) по окончании Мор. корп. на корв. «Богатырь» в 1907 г. был в заграничном плавании. В 1911—15 гг. уч. в Гидр. эксп. СЛО на л/т «Таймыр» и «Вайгач», которая открыла С. Землю. В 1918—22 гг. служил в минной дивизии Балтийского флота. С 1922 г. начал работать в ГУ ВМФ. В 1928 г. на л/п «Малыгин» уч. в спасении эксп. Нобиле. В том же году был ученым секретарем полярной комиссии Академии наук СССР. В 1932 г. возглавлял Таймырскую гидр. эксп. на г/с «Таймыр». В 1937 г. обеспечивал проводку из Ленинграда во Владивосток г/с «Океан» и «Охотск».

ЛАВРОВ В. М. (1841—1903) по окончании Мор. корп. в 1861—62 гг. на корв. «Богатырь» совершил переход из Кронштадта в Тихий океан. В 1865 г. на шх. «Алеут» вновь отправился на Дальний Восток, где прослужил до 1890 г. За эти годы он плавал почти на всех кораблях Сибирской флотилии, уч. в иссл. и картографировании Японского моря и его залив. В 1902 г. Лавров был произведен в ген. л-ты по адмиралтейству.

ЛАВРОВ М. А. (1799—1882) по окончании Мор. корп. плавал на Балтийском море. В 1821—24 гг. на бр. «Новая Земля» занимался описью Мурманского побереж. и Новой Земли. В 1825—27 гг. совершил кругосветное плавание на шл. «Кроткий». В 1838—46 гг. ком. кораблем «Гангут» в Балтийском море. В 1846 г. был разжалован из кап. 1 р. в матросы и направлен служить на Черноморский флот. В 1850 г. Лаврову было возвращено звание. В 1856 г. стал Таганрогским градоначальником. В 1872 г. Лавров был произведен в адм.

ЛАГОДА П. А. (1867 — ?) по окончании Мор. корп. служил в Сибирской флотилии, где плавал на кан. л-ках «Горностай» и «Бобр». В 1893 г. принимал уч. в гидр. работах у побер. Кореи. В 1896 г. Лагода получил звание л-та.

ЛАЗАРЕВ М. П. (1788—1851) по окончании Мор. корп. плавал на Балтийском, Северном и Средиземном морях, в Атлантическом, Индийском и Тихом океанах. В 1813 г. возглавил эк. корабля «Суворов», на котором совершил свое первое кругосветное плавание. В 1819—21 гг., ком. шл. «Мирный», вместе с Ф. Ф. Беллинсгаузеном открыл Антарктиду и ряд о-вов. В 1822—25 гг. на фр. «Крейсер» совершил третье кругосветное плавание с заходом в Русскую Америку. В 1826 г., ком. кораблем «Азов», уч. в Наваринском сражении. В 1834 г. был назначен командующим Черноморским флотом. Особенно велика заслуга Лазарева в создании прогрессивной «лазаревской» школы воспитания и обучения личного состава флота, питомцами и продолжателями лучших традиций которой были Нахимов, Корнилов, Истоини, Бутаков, Унковский и др. В 1843 г. Лазарев был произведен в адм.

ЛАКСМАН А. К. (1766 — после 1796) в 1789 г. иссл. с. побер. Охотского моря. В 1772 г. на гильоте «Екатерина» под ком. Г. Ловцова совершил плавание к берегам Японии для установления дипломатических и торговых отношений. Добился разрешения на посещение Нагасаки одним русским торговым судном.

ЛАМЫКИН С. М. (1900—54) трудовую деятельность начал с 1915 г. В 1919 г. был призван в Красную Армию. Уч. в гражданской войне. В 1922—25 гг. служил на кораблях Каспийской военной флотилии. По окончании в 1928 г. Военно-морского уч-ща им. М. В. Фрунзе был помощником ком. г/с «Астропом» и «Заградитель». В 1937—40 гг. возглавлял гидр. эксп. Тихого океана. В 1940—41 гг. руководил гидр. иссл. на Балтийском море. С 1941 г. занимал ряд ответственных должностей в Гидр. управлении ВМФ и его подразделениях.

ЛАПТЕВ Д. Я. (? — после 1762) начал службу во флоте в 1718 г. До 1735 г. плавал на Балтийском море. С 1736 г. возглавлял отряд в Великой С. эксп., на который возлагалась задача описать побер. от устья р. Лены до Камчатки. В 1739—41 гг. с двумя зимовками описал побер. до м. Большой Баранов.

В 1741—42 гг. из Нижне-Колымского острога совершил путешествие к р. Анадырь, описал ее. В последующие годы служил на Балтийском море. В 1762 г. Лаптев был произведен в в.-адм. и уволен со службы.

ЛАНТЕВ Х. П. (? — 1763) до 1737 г. служил на Балтийском флоте. В 1737 г. был назначен в Великую С. эксп. В 1739 г., ком. дубель-шлюпкой «Якутск», перешел из Якутска в Хатангский зал. В 1740 г. дошел до 75°26' с. ш. В этом месте вынужден был оставить затертый льдами «Якутск» и возвратиться к месту зимовки. В 1741—42 гг. произвел опись побережья п-ова Таймыр. В последующие годы ком. различными кораблями на Балтийском море. В 1758 г. Лаптев был произведен в кап. 1 р.

ЛАРИОНОВ С. И. (1812 — ?) по окончании штурманского уч-ща служил на кораблях Балтийского флота. С 1842 г. занимался гидр. работами в Рижском, Финском зал., шхерных районах Балтийского моря. В 1858 г. Ларионов был произведен в шт.-кап. КФШ.

ЛАССИНИУС П. (? — 1735) был выходцем из Швеции. В 1725 г. находился в 1-й Камчатской эксп. В 1733 г. был зачислен в состав Великой С. эксп. Ком. отрядом, на который возлагалась задача описать побер. от устья р. Лена до Камчатки. В 1735 г., ком. ботом «Иркутск», вышел из Якутска в море. Однако вскоре был остановлен льдами. Зазимовал в устье р. Хараулах, где и умер от цинги.

ЛАХТИН В. Г. (1865 — ?) по окончании Мор. корп. в 1885—87 гг. служил на кл. «Крейсер», вместе с которым совершил переход в Тихий океан. В 1896—1901 гг. на кр. «Россия» плавал на Балтийском море и в Тихом океане. С 1911 г. в чине кап. 1 р. Лахтин был старшим помощником директора маяков и лоции Балтийского моря.

ЛЕБЕДЕВ В. И. (1861—91) по окончании Мор. корп. отправился в 1882 г. в плавание на корв. «Скобелев». Во время посещения Новой Гвинеи уч. в гидр. работах по иссл. ее побер. В 1889 г. Лебедев был назначен преподавателем в Мор. корп. В 1891 г. Лебедев получил звание л-та.

ЛЕБЯДНИКОВ М. Б. (? — 1778) в 1728 г. поступил на службу во флот. В 1747—53 гг. под руководством А. И. Нагаева занимался гидр. работами в Балтийском море. В 1757—58 гг. ком. кораблями «Дондер» и «Ипгерманланд». В 1759 г. вновь занимался иссл. Балтий-

ского моря. В 1769 г. Лебядников был уволен со службы.

ЛЕВАНЕВСКИЙ С. А. (1902—37) после окончания гражданской войны служил в воздухоплавательном отряде под Ленинградом. В 1933 г. начал работать в системе Главсевморпути. В том же году вывез потерпевшего аварию американского летчика Маттерна из анадырской тундры. В 1934 г. уч. в спасении челюскинцев, за что был удостоен звания Героя Советского Союза (золотая звезда № 2). В 1937 г. вылетел по маршруту Москва — Северный полюс — Сан-Франциско и погиб вместе с эк. в СЛО.

ЛЕВАШОВ М. Д. (1739 — ок. 1775) по окончании Мор. корп. в 1758—63 гг. служил на Балтийском море. В 1764 г. был назначен в экп. под ком. П. К. Креницына. В 1768—69 гг. совершил плавание к Алеутским о-вам, открыл и описал несколько из них. В 1770 г., после смерти Креницына, возглавил экп. В 1773 г. Левашов в чине кап. 1 р. уволился со службы.

ЛЕВИЦКИЙ В. Г. (1823 — ?) в 1846 г. был назначен окружным врачом на Камчатку и пробыл там 11 лет. Принимал уч. в защите Петропавловска от нападения англо-французской эскадры. В 1864—65 гг. плавал на тр. «Японец». В 1870 г. после 24-летней службы на Дальнем Востоке Левицкий был переведен в Кронштадт.

ЛЕЛЕИН П. И. (1833—1904) по окончании штурманского уч-ща плавал на кораблях Балтийского флота. В 1858—71 гг. ежегодно занимался гидр. работами в Финском, Рижском зал. и в шхерных районах Балтийского моря. В 1877 г. Лелеин получил чин кап. КФШ.

ЛЕМЯКОВ Н. Ф. (1857 — ?) по окончании штурманского уч-ща в 1884—90 гг. на шх. «Бакан» уч. в гидр. работах в Белом, Баренцевом и Карском морях. В 1891—99 гг. был нач. Северо-Двинского плавучего маяка. В 1904 г. Лемяков был произведен в подполк. КФШ.

ЛЕОНТЬЕВ Д. В. (1817 — ?) по окончании штурманского уч-ща в 1836—45 гг. ежегодно занимался гидр. работами в Финском и Рижском зал. В 1840 г. Леонтьев был произведен в прапор. КФШ.

ЛЕСКОВ А. С. (? — ?) по окончании Мор. корп. плавал на Балтийском, Северном морях и в Атлантическом океане. В 1819—21 гг. на шх. «Восток» со-

вершил плавание к берегам Антарктиды. В 1826—29 гг. находился в кругосветном плавании на шх. «Моллер». В 1836 г. Лесков в чине кап. 2 р. был уволен со службы.

ЛЕСОВСКИЙ С. С. (1817—84) по окончании Мор. корп. служил на Балтийском, Черном и Средиземном морях. В 1853—55 гг., ком. фр. «Диана», совершил переход к берегам Японского моря. В 1863—65 гг., ком. эскадрой, ходил к берегам Америки для демонстрации симпатий русского правительства освободительной борьбе Северо-Американских штатов. В 1876—80 гг. управлял Морским министерством. В 1881 г. Лесовский был произведен в адм.

ЛИДЕРС Э. А. (1860 — ?) по окончании технического уч-ща служил в Сибирской флотилии. В 1887—93 гг. плавал на кан. л-ке «Бобр», принимая уч. в гидр. работах у побереж. Кореи и в зал. Петра Великого. В 1895—1901 гг. был главным инж.-механиком Владивостокского порта. В 1906 г. Лидерс был уволен со службы.

ЛИЛЬЕ В. А. (1855 — ?) по окончании Мор. корп. плавал на Балтийском море и в Тихом океане. В 1886—89 гг. на кан. л-ке «Кореец» совершил переход на Дальний Восток. В 1896 г., ком. тр. «Самоед», уч. в гидр. работах у побереж. Новой Земли. В 1910 г. был назначен председателем Морского технического комитета и произведен в в.-адм.

ЛИНДГОЛЬМ О. В. (? — ?) в 1858—60 гг., будучи кап. китобойного бр., плавал в районе Шантарских о-вов. В результате этих плаваний им была составлена карта ю.-з. части Охотского моря, увидевшая свет в 1866 г. Впоследствии Линдгольм стал крупным купцом и судовладельцем, обеспечивавшим своими судами связь между портами Японского моря.

ЛИНДЕН А. М. (1834—1902) по окончании Мор. корп. в 1852—54 гг. на фр. «Паллада» совершил переход в Тихий океан. В 1855—69 гг. служил на Дальнем Востоке, плавая на шх. «Восток», пароходо-корв. «Америка» и др. кораблях, принимал уч. в иссл. и картографировании побереж. морей Тихого океана. В 1893 г. Линден был произведен в ген. л-ты и назначен членом Главного военно-морского суда.

ЛИСЯНСКИЙ Ю. Ф. (1773—1837) по окончании Мор. корп. в 1788—91 гг. уч. в войне со шведами. В 1793—1800 гг. плавал волонтером на кораблях ан-

лийского флота. В 1803—06 гг., ком. пл. «Нева», совершил кругосветное плавание с заходом в Русскую Америку. Описал часть поберея. Аляскинского зал., а также ряд о-вов в С. Полинезии. В 1809 г. в чине кап. 1 р. Лисянский вышел в отставку.

ЛИТКЕ А. П. (1801—51) по окончании Мор. корп. плавал на Балтийском и Белом морях. В 1822—24 гг. на бр. «Новая Земля» занимался описью Мурманского поберея и Новой Земли. В 1828—29 гг. уч. в русско-турецкой войне и во взятии крепости Варна. В 1836 г. Литке в чине кап. 1-го ранга был уволен со службы.

ЛИТКЕ Ф. П. (1797—1882) начал службу на Балтийском флоте. В 1817—19 гг. совершил кругосветное плавание на пл. «Камчатка». В 1821—24 гг. на бр. «Новая Земля» сделал опись Мурманского поберея и з. берега Новой Земли. В 1826—29 гг., ком. пл. «Сенявин», совершил второе кругосветное плавание, во время которого произвел опись берегов Алеутских о-вов, Камчатки, о-вов Океании, открыв 12 неизвестных о-вов. В 1832—53 гг. был воспитателем великого князя Константина Николаевича. В 1853—55 гг. занимал должность главного ком. Кронштадтского порта. В 1855 г. получил звание адм. и был назначен членом Государственного совета. Литке являлся одним из организаторов Русского географического общества.

ЛИХАЧЕВ И. Ф. (1826—1907) по окончании Мор. корп. служил на Черноморском флоте. В 1850—53 гг. на корв. «Оливуца» совершил кругосветное плавание. С началом Крымской войны участвовал в защите Севастополя. В 1860—61 гг., ком. отрядом кл., совершил второе путешествие на Дальний Восток. Под его руководством были основаны посты в зал. Посыета и Владивосток, начаты гидр. работы в зал. Петра Великого. В 1863—66 гг. ком. на Балтийском море отрядом кр., а затем первой русской броненосной эскадрой. В 1883 г. Лихачев в чине в.-адм. был уволен со службы.

ЛОСЕВ К. И. (1808—69) по окончании артиллерийского уч-ща в 1825—37 гг. служил на Черноморском флоте. В 1852—54 гг. на фр. «Паллада» перешел из Кронштадта к устью р. Амур. В 1854—55 гг. плавал на фр. «Диана». С 1855 г. состоял председателем комиссии морских артиллерийских опытов. В 1864 г. Лосев был произведен в ген. м-ры КМА.

ЛОШКИН С. (? — ?) первым обогнул Новую Зем-

лю с с. предположительно в 1760 г. При этом провел две зимовки на в. берегу. Дал первое описание в. поберея. Новой Земли, записанное В. В. Крестининым со слов Ф. И. Рахманина.

ЛУЖИН Ф. Ф. (? — 1727) по окончании Московской навигацкой школы и Морской академии в 1718 г. Петром I был назначен вместе с И. М. Еврепшовым для описи Курильских о-вов. В 1723—24 гг. занимался съемкой Иркутской губернии. В 1725—27 гг. уч. в Первой Камчатской эксп.

ЛУКИН В. З. (1864 — ?) по окончании штурманского уч-ща служил на Балтийском море. В 1888—92 гг. в составе Отдельной съемки В. океана занимался гидр. работами в зал. Петра Великого. С 1892 г. плавал на различных кораблях по дальневосточным морям. В 1906—10 гг. ком. тр. «Камчадал». В 1913 г. Лукин был произведен в кап. 1 р.

ЛУТОНИН С. И. (1864 — ?) по окончании Мор. корп. в 1883—91 гг. плавал на Балтийском море. В 1891—93 гг. на корв. «Витязь» перешел в Тихий океан и принимал уч. в гидр. работах у поберея. Кореи. В 1904 г. Лутонин был произведен в кап. 2 р.

ЛЮБИМОВ Ф. К. (1814 — ?) по окончании штурманского уч-ща в 1834—46 гг. ежегодно занимался гидр. работами в Финском и Рижском зал. В 1851—52 гг. на корабле «Смоленск» плавал на Балтийском и Северном морях. В 1858 г. в чине шт.-кап. КФШ Любимов уч. в описи и промере оз. Сайма.

ЛЯХОВ И. (? — ок. 1800) был якутским промышленником, занимавшимся в середине XVIII в. промыслом мамонтовой кости на поберея. СЛО. В 1770 г. перешел по льду на о. Ближний (современный о. Б. Ляховский), а затем на Малый Ляховский. Получив монопольное право промышлять на указанных о-вах, названных, согласно указу Екатерины II, Ляховскими, в 1773 г. вновь посетил их. Открыл во время обхода о-вов о. Котельный.

МАЙДЕЛЬ Г. Г. (? — 1876) по окончании Мор. корп. плавал на Балтийском море. В 1841—42 гг. на шх. «Снег» уч. в описи и промере Финского зал. В 1847—50 гг. служил на Каспийском море. В 1857—58 гг. привел кл. «Джигит» в воды Тихого океана. В 1859—60 гг. на корв. «Боярин» плавал на Японском море. В 1872—74 гг. в чине к.-адм. ком. отрядом судов Мор. корп.

МАЙДЕЛЬ Э. В. (1842—1919) по окончании Мор. корп. плавал в 1862—70 гг. на Балтийском море. В 1872 г. стал первым нач. отделения прогнозов погоды при Главной физической обсерватории. В 1874—80 гг. занимался гидр. работами в Японском море. В 1880—86 гг. уч. в иссл. Черного моря. В 1887—93 гг. руководил гидр. работами в СЮ и Балтийском море. В 1893 г. возглавил Отдельную съемку В. океана. Под его руководством было закончено иссл. и картографирование зал. Петра Великого. В 1898 г. Майдель в чине ген. м-ра КФШ был уволен со службы.

МАЙЕТ К. К. (1853—?) по окончании Мор. корп. плавал на Балтийском море. С 1877 г. служил в Сибирской флотилии на шх. «Тунгуз», кан. л-ках «Нерпа», «Горноста́й», «Бобр» и др. кораблях, принимал уч. в гидр. работах в зал. Петра Великого и у в. побер. Кореи. В 1894 г. Майет был произведен в кап. 2 р.

МАЙСЮК Г. И. (1918—42) по окончании Одесской школы плавсостава плавал машинистом на судах морского флота. Во время испанских событий уч. в доставке грузов республиканцам. Во время ВОВ служил машинистом на СКР-19 (л/п «Дежнев»). Погиб при обороне Диксона в 1942 г. от нападения немецкого кр. «Адмирал Шеер».

МАКАРОВ В. С. (1811—?) по окончании штурманского уч-ща в 1835—44 гг. ежегодно уч. в гидр. работах в различных районах Балтийского моря. В 1840 г. Макаров был произведен в прап. КФШ.

МАКАРОВ Д. С. (1867—1904) по окончании Мор. корп. в 1889—92 гг. совершил плавание на кл. «Джигит» в Тихий океан и принимал уч. в гидр. работах по описи зал. Стрелок. В 1894—1903 гг. плавал на кр. «Африка» и учебном судне «Европа». В чине л-та погиб во время русско-японской войны.

МАКАРОВ С. О. (1848—1904) начал службу на кораблях Сибирской флотилии и Тихоокеанской эскадры. В 1876—78 гг. ком. п/х «Великий князь Константин», применив впервые в истории флота доставку к месту боя на п/х манных катеров. В 1881 г. на п/х «Тамань» изучал течения в черноморских пр. В 1885—89 гг. ком. корв. «Витязь», совершил кругосветное плавание, вошедшее в историю мировой океанографической науки. В 1894 г. стал командующим Средиземноморской эскадры, с которой совершил переход на Тихий океан. В 1898 г. разработал чертежи л/к

«Ермак». В последующие годы был старшим флагманом на Балтийском море и главным ком. Кронштадтского порта. Во время русско-японской войны ком. Тихоокеанским флотом. Погиб при подрыве на mine броненосца «Петропавловск» 13 апреля 1904 г.

МАКСИМОВ Г. С. (1876—1957) по окончании Мор. корп. служил в Гидрогр. эксл. В. океана. В 1905—14 гг. был нач. гидр. партии на Балтике и Мурманском побере. В 1919—25 гг. руководил подготовкой гидрографов в Пулковской обсерватории, тогда же преподавал в Политехническом ин-те и Военно-морском гидр. уч-ще. С 1935 г. возглавлял кафедру гидрографии Высшего мореходного уч-ща им. С. О. Макарова.

МАКСИМОВ С. В. (1826—?) по окончании штурманского уч-ща в 1848—79 гг. ежегодно занимался гидр. работами в Балтийском море. Иссл. Финский, Рижский и Ботнический зал., производил триангуляционные работы, составлял отчеты и карты по итогам сделанных работ. В 1874 г. Максимов был произведен в кап. КФШ.

МАКСУТОВ А. Д. (1862—?) по окончании Мор. корп. в 1883 г. служил на корв. «Аскольд». В 1886 г. на корв. «Витязь» под ком. С. О. Макарова вышел в плавание к берегам Японского моря, во время которого уч. во всех гидрологических и гидр. работах по иссл. Тихого океана. В 1891 г. был произведен в л-ты и служил на корв. «Рында», кл. «Стрелок».

МАЛЫГИН С. Г. (?—1764) по окончании Московской школы математических и навигационных наук в 1717 г. поступил на службу во флот. В 1717—35 гг. плавал на кораблях Балтийского флота. В 1736 г. был назначен нач. з. отряда Великой С. эксл. Занимался до 1738 г. иссл. побер. у устья р. Печоры, Оби, Кары, п-ова Ямал и др. мест. В 1738—51 гг. ком. различными кораблями, плавал на Балтийском море, заведовал штурманской ротой. В 1751—61 гг. был кап. Рижского порта. В 1762 г. Малыгин получил звание кап.-командора.

МАЛЫШЕВ И. И. (род. 1909) по окончании Военно-морского уч-ща им. М. В. Фрунзе с 1936 г. занимался иссл. Белого, Баренцева и Карского морей. Во время ВОВ обеспечивал боевую деятельность Северного флота. В 1951—56 гг. руководил гидр. работами на Новой Земле. В 1956 г. был уволен в отставку.

В настоящее время Малышев работает в одном из подразделений Гидр. службы ВМФ.

МАЛЫЦЕВ А. А. (1845—?) по окончании штурманского уч-ща в 1869—82 гг. занимался гидр. работами в шхерных районах Балтийского моря. В 1883—88 гг. в составе Отдельной съемки В. океана иссл. зал. Петра Великого. В 1889—94 гг. служил в Отдельной съемке Балтийского моря. В 1898 г. возглавил гидр. работы в Белом море. В 1901 г. Малышев был произведен в полк. КФШ.

МАНЕВСКИЙ А. С. (?—1884) по окончании штурманского уч-ща плавал на Балтийском море. В 1851—52 гг. на корв. «Оливуца» перешел из Кронштадта в Петропавловск-Камчатский. В 1859—62 гг. ком. тр. «Байкал» и постом в зал. Ольги. В последующие годы служил на Балтике, занимая ряд административных должностей. В 1880 г. Маневский получил чин к.-адм. и был уволен со службы.

МАРГАСОВ К. И. (1828—?) по окончании штурманского уч-ща в 1850—67 гг., плавая на различных кораблях, ежегодно занимался описью и промером Финского, Рижского зал. и шхерных районов Балтийского моря. В 1864 г. Маргасов получил звание шт.-кап. КФШ.

МАТВЕЕВ В. Ф. (1837—?) начал службу на Черноморском флоте. В 1860 г. на шх. «Восток» занимался гидр. описью побереж. Японского моря от зал. Владимира до зал. Америка. В 1857 г. Матвеев был произведен в прап. КФШ.

МАТВЕЕВ П. К. (1825—?) по окончании Мор. корп. плавал на Балтийском море. В 1845—46 гг. на шх. «Снег» занимался гидр. работами в Финском зал. В 1858—60 гг. на корв. «Воевода» совершил плавание к берегам р. Амура и обратно на Балтику. В 1864 г. в чине кап. л-та Матвеев был уволен со службы.

МАТИСЕН Ф. А. (1872—1921) по окончании Мор. корп. служил на Балтийском море. В 1895—96 гг. совершил переход на кр. «Рюрик» в Тихий океан. В 1899 г. на тр. «Бакан» принимал уч. в градусной эксп. на Шпицберген. В 1900—03 гг. уч. в РПЭ под руководством Э. В. Толля на ях. «Заря». В 1908—10 гг. наблюдал за постройкой л/т «Таймыр». В 1915 г. Матисен был произведен в кап. 1 р. В 1920 г. возглавлял сов. гидр. эксп. по иссл. устья р. Лены.

МАТУСЕВИЧ Н. Н. (1879—1950) по окончании Мор.

корп. служил на Черном море и Тихом океане. В 1911 г. возглавил Отдельную съемку Белого моря. После Великой Октябрьской революции заведовал школой штурманов. В 1923 г. возглавил гидр. иссл. побер. Белого, Баренцева и Карского морей. С первых лет работы Военно-морской академии был преподавателем в ней. В 1943 г. Матусевичу было присвоено звание инж. в.-адм. С 1947 г. являлся вице-президентом Географического общества.

МАТЮШКИН Ф. Ф. (1799—1872) по окончании Царскосельского лицея волоптером совершил кругосветное плавание на шл. «Камчатка». В 1820—24 гг. уч. в эксп. Ф. П. Врангеля по иссл. с. берегов Сибири. В 1825—27 гг. на шл. «Короткий» совершил второе кругосветное плавание. В 1828—1849 гг. плавал на Средиземном и Черном морях. В 1858 г. был назначен председателем Морского ученого комитета. В 1867 г. Матюшкин получил звание адм.

МАХОТКИН В. М. (род. 1904) в 1931 г. окончил Севастопольскую школу морлетов. В 1932—34 гг. летал на трассах Аэрофлота. В 1934—41 гг. работал в полярной авиации. В 1950—56 гг. жил в Норильске, работал на местной обогатительной фабрике. В 1956 г. был диспетчером в Управлении полярной авиации.

МЕЛЕХОВ А. П. (1898—1942) во время гражданской войны уч. в партизанском движении на Дальнем Востоке. В 1924 г. совершил свой первый рейс в Арктику. В 1933 г. на п/х «Свердловск» сумел вырваться из дрейфа во льдах, который привел к гибели находившихся в 10—15 милях от него п/х «Челюскин». В 1934 г. ком. второй С.-Колымской эксп. В 1939—40 гг. ком. л/к «Дежнев» и «Красин».

МЕССЕР П. В. (1883—1938) по окончании Мор. корп. плавал на Балтийском море. Уч. в русско-японской войне. В 1909—1910 гг. служил делопроизводителем в Главном ГУ. В 1916 г. стал преподавателем Мор. корп. В 1919 г. занял должность нач. ГУ. По поручению В. И. Ленина разработал переход нашей страны на поясное время. В последующие годы был преподавателем в Военно-морской академии и служил в ГУ.

МЕСЯЦЕВ И. И. (1885—1940) по окончании Московского ун-та в 1913—30 гг. преподавал в этом же ун-те. В 1921 г. по инициативе В. И. Ленина организовал Плавающий морской научный ин-т (ныне Всесоюз-

ный ин-т морского рыбного хозяйства и океанографии), директором которого был до 1933 г. Руководил в 1922 г. постройкой первого сов. э/с «Персей». Ежегодно уч. в эксп. по изучению морей СЛО. Своими иссл. заложил научные основы промысловой разведки рыбы.

МЕХРЕНГИН П. П. (? — ?) по окончании штурманского уч-ща в 1803—05 гг. дважды совершал переходы из Архангельска в Кронштадт. В 1806—08 гг. на корабле «Мощный» уч. в Афонском сражении. С 1816 г. был лоц-кап. Архангельского порта. В 1838 г. Мехренгин в звании ген. м-ра КФШ был уволен со службы.

МЕЩЕРСКИЙ С. Н. (1860 — ?) по окончании Мор. корп. в 1882 г. отправился в плавание на корв. «Скобелев». Во время посещения Новой Гвинеи уч. в гидр. работах по иссл. ее побер. В 1891 г. Мещерский в чине л-та был уволен со службы.

МИДДЕНДОРФ А. Ф. (1815—94) окончил Дерптский ун-т. В 1840 г. в эксп. К. М. Бэра совершил путешествие по Кольскому п-ову. В 1842—45 гг. руководил эксп. по Сибири, посетив Таймырский п-ов, Красноярск, Якутск и Шантарские о-ва. В 1870 г. иссл. Барабинскую степь, в 1878 г. совершил эксп. в Ферганскую долину. Состоял членом Русского географического общества с момента его образования.

МИКЛУХО-МАКЛАЙ Н. Н. (1846—88) ученый-географ и антрополог, кругосветный путешественник, иссл. Новой Гвинеи, Океании и Ю.-В. Азии. Во время многочисленных путешествий изучил и открыл некоторые народы Океании, доказав своими работами несостоятельность теории расовой неполноценности этих народов.

МИЛОВЗОРОВ П. Г. (1876—1940) большую часть жизни отдал СМП. Уч. в первых колымских рейсах из Владивостока в устье р. Колымы. В 1926 г. на п/х «Ставрополь» совершил плавание к о. Врангеля. В 1935 г. прошел СМП на п/х «Анадыр» из Владивостока в Бельгию. Почти ежегодно уч. в плаваниях по с. морям.

МИНИН Ф. А. (ок. 1709 — ?) с 1736 г. находился в отряде Д. Л. Овцына. В 1738 г. возглавил Обь-Енисейский отряд Великой С. эксп. В 1738—40 гг. пытался обогнуть на боте «Оби-Почтальон» п-ов Таймыр. Открыл группу о-вов, впоследствии названных его именем. Возвратившись из эксп., по жалобам команды был

отдан под суд. В 1749 г. Минина разжаловали в матросы на два года.

МИТЬКОВ П. П. (1801—66) по окончании Мор. корп. в 1818—28 гг. плавал на Балтийском, Северном и Каспийском морях. В 1831—41 гг. находился на службе в РАК. Иссл. арх. Александра и Аляскинский зал. В последующие годы служил на Балтийском флоте. В 1855 г. Митьков получил чин в.-адм. и был назначен нач. 2-й флотской дивизии.

МИХАЙЛОВ В. М. (? — 1825) по окончании Мор. корп. в 1788—90 гг. уч. в Голландском, Эландском, Ревельском и Выборгском сражениях. В 1791—1805 гг. плавал на Балтийском и Северном морях. В 1806 г. производил опись и промер Бакинской б. и р. Куры. В 1823 г. Михайлов был произведен в кап.-командоры.

МИХАЙЛОВ К. И. (1838—1918) по окончании Мор. корп. уч. в гидр. работах на Каспийском море. В 1876—84 гг. возглавлял Отдельную съемку с. берега Черного моря. В 1886—91 гг. занимался гидр. работами на Онежском оз. и Балтийском море. В 1891 г. был утвержден в должности помощника нач. Главного ГУ, а в 1898 г. стал нач. этого управления. В 1909 г. Михайлов получил чин полного ген. КФШ и уволился со службы.

МИХАЙЛОВ П. Н. (1786—1840) окончил в 1806 г. Академическое уч-ще при Петербургской академии художеств. В 1815 г. получил звание академика. В 1819—21 гг. принимал уч. в эксп. Беллинсгаузена — Лазарева на шл. «Восток» и «Мирный», во время которой составил альбом рисунков берегов, посещенных мореплавателями, портретов их обитателей и других зарисовок.

МИХАЙЛОВ-РОСЛАВЛЕВ С. М. (1866 — ?) по окончании Мор. корп. плавал на Балтийском и Средиземном морях. В 1891—93 гг. служил на кан. л-ке «Сивуч» и корв. «Витязь». В 1893 г. принимал уч. в гидр. работах у побер. Кореи. В 1894 г. Михайлов-Рославлев был произведен в л-ты и вскоре уволен со службы.

МОЖАЙСКИЙ А. А. (1863 — ?) по окончании Мор. корп. в 1884—86 гг. совершил переход на Тихий океан на фр. «Владимир Мономах». В 1887 г. на кан. л-ке «Сивуч» принимал уч. в гидр. работах у побер. Кореи. В 1891 г. Можайский получил звание л-та.

МОИСЕЕВ И. Е. (1821 — ?) по окончании штурманского уч-ща в 1838—51 гг. плавал на Балтийском и Се-

верном морях. 1852—54 гг. на фр. «Паллада» и шх. «Восток» совершил переход из Кронштадта к устью р. Амура. В 1857 г. в чине шт.-кап. КФШ Моисеев занимался гидр. и топографическими работами на р. Волге.

МОИСЕЕВ С. А. (1812—90) по окончании штурманского уч-ща в 1833 г. занимался гидр. работами на Балтийском море. В 1834—36 гг. совершил кругосветное плавание на тр. «Америка». В 1838—39 гг., ком. шх. «Шпицберген», уч. в эксп. А. К. Цивольки на Новую Землю. В 1840—55 гг. занимался гидр. работами на Балтийском море. В 1879—81 гг. уч. в иссл. устья р. Оби. В 1884 г. Моисеев в чине ген. м-ра КФШ был уволен со службы.

МОЛЧАНСКИЙ И. А. (1840—82) в 1857—60 гг. на корв. «Новик» совершил переход к берегам р. Амура. С 1862 г. плавал по дальневосточным морям на пароходо-корв. «Америка», шх. «Восток», «Первая», «Сахалин». В 1870—82 гг., ком. шх. «Восток», уч. в гидр. работах в зал. Петра Великого.

МОРДВИНОВ К. В. (1858—?) по окончании Мор. корп. плавал на Балтийском море. В 1892—93 гг. служил на корв. «Витязь». В 1893 г. уч. в гидр. работах у побереж. Кореи. В 1894—99 гг. служил на Балтике. В 1908 г. Мордвинов в чине кап. 2 р. был уволен со службы.

МОРОЗОВ Н. В. (1862—?) по окончании штурманского уч-ща плавал на Балтийском море. В 1888—91 гг. занимался гидр. работами в зал. Петра Великого. В 1893—99 гг. на кр. «Вестник», тр. «Самоед», «Компас» и др. кораблях плавал на Балтийском, Белом морях и в СЛО, уч. в гидр. работах в этих районах. В 1899—1905 гг. был помощником нач. Гидр. эксп. СЛО. Последующие пять лет возглавлял гидр. партию Отдельной съемки Мурманского берега. После Великой Октябрьской революции работал в Полярной комиссии ГУ и морском комитете Российского гидрологического ин-та.

МУЛОВСКИЙ Г. И. (?—1789) по окончании Мор. корп. плавал на Балтийском, Средиземном, Черном морях и в СЛО. В 1787 г., как один из лучших морских офицеров, был назначен нач. отряда из четырех судов, предназначенных для первого кругосветного плавания. Из-за начавшейся русско-шведской войны эксп. не со-

стоялась. В 1788—89 гг. ком. кораблем «Мстислав». Был убит в Эландском сражении.

МУРАВЬЕВ А. П. (1858—1904) по окончании Мор. корп. в 1878—79 гг. на фр. «Князь Пожарский» находился в заграничном плавании. В 1885—87 гг. служил на кан. л-ке «Сивуч». В 1887 г. уч. в гидр. работах у побереж. Кореи. В 1897—1902 гг., будучи кап. 2 р., ком. миноносцами «Сокол», «Касатка», кан. л-кой «Манджур».

МУРАВЬЕВ П. М. (?—?) по окончании Мор. корп. в 1822—25 гг. совершил кругосветное плавание на фр. «Крейсер». В 1831—32 гг. ком. шх. «Радуга» на Балтийском море. В 1832 г. Муравьев в чине кап. л-та был уволен со службы.

МУРАВЬЕВ-КАРСКИЙ Н. Н. (1794—1866) уч. в Отечественной войне 1812 г. В 1819—21 гг. во время поездки в Хиву и Турцию занимался описанием, съемкой и иссл. ю.-в. побереж. Каспийского моря, основал первую опорную базу в Туркмении — Вознесенскую крепость. В 1826—29 гг. уч. в русско-персидской войне и в русско-турецкой войне. Во время Крымской войны отличился при осаде и взятии крепости Карс. В 1861 г. в чине ген. от инфантерии был назначен шефом Самогитского гренадерского полка.

МУСАТОВ А. А. (1860—1904) по окончании Мор. корп. плавал на Балтийском море. В 1890—1900 гг. служил в Сибирской флотилии. На кан. л-ке «Бобр», тр. «Алеут» и др. кораблях посетил все дальневосточные моря. Принимал активное уч. в гидр. работах. В 1904 г. Мусатов был произведен в кап. 2 р.

НАГАЕВ А. И. (1704—81) по окончании Мор. корп. до 1724 г. плавал на Балтийском море. В 1724—29 гг. был преподавателем в Морской академии. В 1730—34 гг. занимался описью берегов Каспийского моря. С 1739 г. выполнял отдельные работы по иссл. Балтийского моря. В 1744—45 гг. составлял карты по материалам Второй Камчатской эксп. В 1746—52 гг. руководил гидр. работами на Балтийском море. В 1763—64 гг. занимался съемкой Ладожского оз. и составил планы эксп. Креницына и Чичагова. В 1766 г. руководил съемкой берегов р. Москвы. В 1775 г. Нагаев в чине адм. по болезни уволился со службы.

НАЗИМОВ И. И. (1866—?) по окончании Мор. корп. в 1891—93 гг. на кр. «Дмитрий Донской» находился в заграничном плавании. В 1896 г. на тр. «Са-

моед» уч. в гидр. работах у побер. Новой Земли. В 1897—99 гг. иссл. оз. Байкал. В 1900 г. на миноносце «Кит» плавал на Балтийском море.

НАЗИМОВ К. Н. (1838—1904) по окончании Мор. корп. плавал на Балтийском море. В 1861—62 гг. на корв. «Новик» совершил переход в Тихий океан. Принимал уч. в гидр. работах в Японском море. В 1862—64 гг. плавал в Тихом океане на кл. «Гайдамак» и корв. «Калевала». В 1875—81 гг., ком. кл. «Крейсер», совершил кругосветное плавание. В 1891—94 гг. в чине к.-адм. был директором маяков и лоции Каспийского моря. В 1898 г. Назимов уволился со службы.

НАЗИМОВ П. Н. (1829—1902) по окончании Мор. корп. служил на Балтийском флоте. В 1852—53 гг. на тр. «Двина» совершил переход к берегам Камчатки. В 1870—74 гг., ком. корв. «Витязь», перешел на Тихий океан. В 1871 г. руководил гидр. работами в зал. Астролябия на Новой Гвинеи. На фр. «Минин» в 1878—81 г. плавал на Средиземном море и Тихом океане. В 1889—91 гг. в чине в.-адм. ком. эскадры Тихого океана. В 1892—98 гг. был нач. Главного ГУ.

НАЛИМОВ А. П. (1858—89) по окончании Мор. корп. в 1878—84 гг. плавал на Балтийском море. С 1885 г. служил в Сибирской флотилии на кл. «Абрек», шх. «Тунгуз» и шх. «Алеут». В 1889 г. на шх. «Крейсерок» уч. в охране котиковых промыслов на о. Тюлений. Погиб вместе со шх. «Крейсерок».

НАУМОВ Н. А. (1835—?) по окончании Мор. корп. плавал на Балтийском море. В 1856—59 гг. служил на корв. «Рында», совершив с ним переход в Тихий океан. В 1861—71 гг. на пароходо-корв. «Америка», шх. «Первая» и з/х «Константин» плавал по дальневосточным морям. В 1876—84 гг. был нач. штаба главного ком. портов В. океана. В 1887 г. Наумов получил чин к.-адм. и уволился со службы.

НАХИМОВ П. С. (1802—55) по окончании Мор. корп. в 1822—25 гг. совершил кругосветное плавание на фр. «Крейсер». В 1827 г. на корабле «Азов» уч. в Наваринском сражении. В 1832 г. возглавил эк. строящегося фр. «Паллада». В последующие годы ком. кораблем «Силистрия» на Черном море. В 1853 г., ком. эскадрой, разгромил турецкий флот в Синопской бухте. В 1854 г. был назначен нач. обороны ю. фронта Севастополя, являясь одним из главных руководителей его защиты. В 1855 г. получил звание адм. 28 июня

1855 г. был смертельно ранен на одном из бастионов и через два дня умер.

НЕБОЛЬСИН А. К. (1865—1917) по окончании Мор. корп. в 1886—99 гг. совершил кругосветное плавание на корв. «Витязь». В 1888 г. принимал уч. в гидр. работах в зал. Петра Великого. В последующие годы плавал на различных кораблях на Тихом океане, Балтийском и Черном морях. В 1903 г. в чине л-та Небольсин служил на броненосце «Ростислав».

НЕВЕЛЬСКОЙ Г. И. (1813—76) по окончании Мор. корп. и офицерских классов в 1836—46 гг. плавал на Балтийском море. В 1848—49 гг., ком. тр. «Байкал», совершил переход к берегам Камчатки, откуда направился к Сахалину. Произведя иссл. Амурского лим., доказал островное положение Сахалина и судоходность р. Амура. В 1850—56 гг. возглавлял Амурскую эксп., которая сделала крупные географические открытия в бассейне р. Амур и на побер. Японского и Охотского морей, построила посты, явившиеся основой укрепления обширного края за Россией. В последующие годы занимал административные должности на Балтийском флоте. В 1874 г. Невельской был произведен в адм.

НЕВОЧИКОВ М. (1706—после 1767) был великоустояжским крестьянином. В 1741 г. уч. в плаваниях В. И. Беринга к берегам Америки. В 1743 г. описал з. побер. Камчатки. В 1745 г. открыл Ближние Алеутские о-ва Атту, Агату, Семичи и составил их карту. В 1766—67 гг. уч. в эксп. М. Д. Креницына и П. К. Левашева.

НЕЛИДОВ В. С. (?—?) по окончании Мор. корп. плавал на Балтийском и Северном морях. В 1828—32 гг., ком. шх. «№ 1», занимался гидр. работами на Белом море. В 1837—38 гг. уч. в описи Балтийского моря. В 1847 г. Нелидов в чине кап. 2 р. был уволен со службы.

НЕУПОКОЕВ К. К. (1884—1924) по окончании Мор. корп. начал службу на Дальнем Востоке. В 1907 г. на тр. «Шилка» производил опись в. берега Камчатки. С 1910 г. работал в составе Гидр. эксп. СЛО. В 1915—18 гг. ком. л/т «Вайгач» и л/к «Святогор». В 1920—21 гг. Неупокоев возглавлял Отдельный гидр. отряд по изучению устья р. Оби и Енисея.

НЕУПОКОЕВ К. М. (1826—?) по окончании штурманского уч-ща в 1844—54 гг. ежегодно занимался гидр. работами в различных районах Балтийского мо-

ря. В 1854—80 гг. служил в чертежной Гидр. департамента. В 1881 г. Неупокоев в чине подполк. КФШ был уволен со службы.

НИКИТИН В. М. (род. 1903) по окончании Военно-морского гидр. уч-ща в 1924—34 гг. служил в С. гидр. эксп. Занимался иссл. Белого, Баренцева и Карского морей, ком. г/с «Мурман» и «Купава». В 1937 г. находился в плавании на г/с «Охотск» из Мурманска во Владивосток по СМП. С началом ВОВ находился в распоряжении Военного совета С. флота, а затем был нач. отдела в ГУ ВМФ. В 1943—54 гг. возглавлял кафедру гидрографии в Высшем военно-морском уч-ще им. Фрунзе, а затем в Высшем военно-морском гидр. уч-ще. В 1956 г. в звании кап. 1 р. по болезни ушел в запас флота, продолжая работать в Гидрографической службе ВМФ.

НИКОЛЬСКИЙ Д. В. (?—1834) по окончании Мор. корп. плавал на Балтийском и Северном морях. В 1819—21 гг. совершил кругосветное плавание на корабле «Бородино». В 1822—24 гг. на корабле «Ладога» перешел на Тихий океан, откуда в 1825 г. возвратился на Балтику на фр. «Крейсер». В 1832—33 гг. в чине кап. 2 р. ком. на Балтийском море фр. «Нева».

НОВОСИЛЬСКИЙ А. П. (1837—81) по окончании Мор. корп. плавал на Средиземном море. В 1859—62 гг. совершил переход на Тихий океан на фр. «Светлана». В 1873—79 гг., ком. кл. «Всадник», вторично посетил дальневосточные моря. В 1880 г. в чине кап. 1 р. был назначен флаг-кап. эскадры Тихого океана.

НОВОСИЛЬСКИЙ П. М. (1802?—62) по окончании Мор. корп. служил на Балтийском флоте. В 1819—21 гг. совершил кругосветное плавание на шл. «Мирный», во время которого была открыта Антарктида. В 1821—25 гг. преподавал в Мор. корп. В 1825 г. в чине л-та ушел в отставку и до 1852 г. служил в Министерстве народного просвещения.

НОВОСИЛЬСКИЙ П. П. (1839—1884) по окончании Мор. корп. в 1855 г. уч. в защите Кронштадта от нападения англо-французской эскадры. В 1861—64 гг. на корв. «Новик» и кл. «Гайдамак» находился в кругосветном плавании. В 1870—74 гг. плавал на корв. «Витязь». Во время посещения корв. Новой Гвинеи уч. в съемке ее побереж. В 1874—83 гг. служил на фр. «Светлана». В 1882 г. Новосильский был произведен в кап. 1 р.

НОВОСИЛЬСКИЙ Ф. М. (1808—92) по окончании Мор. корп. плавал на Балтийском море. В 1828—55 гг. служил на Черноморском флоте, ком. бр. «Меркурий», кораблем «Три Святителя» и соединениями кораблей. В 1853 г. руководил высадкой десанта в Анакрши и уч. в Синопском сражении. В 1854—55 гг. был нач. 2-го отделения оборонительной линии, а затем ком. Севастопольского порта. В 1863 г. Новосильский получил чин адм.

НОВОСИЛЬЦОВ А. Н. (1878—1905) по окончании Мор. корп. в 1899 г. занимался гидр. работами на Балтийском море. В 1900—02 гг. уч. в описи Печорского зал. и сделал триангуляцию в Маточкином Шаре. Во время русско-японской войны был флаг-офицером при командующем 2-й Тихоокеанской эскадрой. Погиб во время боя с японцами.

ОБНОРСКИЙ В. А. (1860—?) по окончании технического уч-ща в 1882—85 гг. совершил заграничное плавание на кл. «Наездник». В 1886—90 гг. служил на корв. «Витязь». В 1904—05 гг. был флагманским механиком походного штаба командующего 2-й Тихоокеанской эскадрой.

ОБРУЧЕВ А. Н. (1865—92) по окончании Мор. корп. плавал на Балтийском море. В 1889—91 гг. на кл. «Джигит» перешел из Кронштадта на Тихий океан и плавал в дальневосточных морях.

ОВСЯНКИН П. Л. (1827—?) по окончании штурманского уч-ща в 1846—50 гг. занимался гидр. работами в Финском зал. и Балтийском море. В 1850—55 гг. на корв. «Оливуца» совершил переход к берегам Камчатки и плавал по дальневосточным морям. В 1860—62 гг. ком. шх. «Восток» и «Первая». Уч. в работах эксп. В. М. Бабкина по описи побереж. Японского моря. В 1871 г., ком. шх. «Самоед», плавал в СЛО. В 1886 г. Овсликин был произведен в к-адм. и уволен со службы.

ОВЦЫН Д. Л. (?—1757) по окончании Морской академии служил на Балтийском море. В 1733 г. был назначен в состав Великой С. эксп. Возглавлял отряд по описи побереж. между р. Обь и Енисей. В 1738 г. был арестован, разжалован в матросы и направлен во Вторую Камчатскую эксп. В 1741 г. на пакетботе «Св. Петр» под ком. В. И. Беринга плавал к с.-з. берегам Америки. В 1745—57 гг. ком. различными кораблями

Балтийского флота. В 1757 г. Овцын в чине кап. 2 р. был уволен со службы.

ОНАЦЕВИЧ М. Л. (1847—79) по окончании Мор. корп. в 1868—71 гг. на кл. «Всадник» совершил плавание на Тихий океан. В 1874 г. возглавил гидр. работы в дальневосточных морях. В 1875 г. занимался иссл. зал. Петра Великого. В 1875—76 гг. производил гидр. работы в Охотском, Беринговом и Чукотском морях.

ОРЛОВ Д. И. (1806—59) по окончании штурманского уч-ща служил на Балтийском флоте. В 1826—29 гг. совершил кругосветное путешествие на шл. «Сенявин» под ком. Ф. П. Литке, уч. в гидр. работах по описи побереж., посещенных шл. В 1831—38 гг. служил в РАК. Ком. судами компании, побывал во всех дальневосточных морях. В 1841—49 гг. занимался переводом фактории из Охотска в Аян. В 1849 г. поступил в распоряжение Г. И. Невельского, вместе с которым в 1850 г. основал пост Петровское. В 1850—54 гг. иссл. внутренние районы края, лим. р. Амур, зал. Чихачева, побер. Сахалина и др. места. В 1858 г. в чине шт.-кап. КФШ Орлов ком. п/х «Аргунь».

ОСИПОВ А. И. (1859 — ?) по окончании штурманского уч-ща в 1879—83 гг. совершил заграничное плавание на кр. «Азия». В 1889—91 гг. на кл. «Джигит» совершил переход к берегам Японского моря и принимал уч. в гидр. работах в зал. Стрелок. В 1892—95 гг. ком. ях. «Форос» на Черном море. В 1904—05 гг. состоял флагманским офицером штаба командующего 2-й Тихоокеанской эскадрой. В 1905 г. Осипов был произведен в пол. КФШ.

ОСТОЛОПОВ А. А. (1837 — ?) по окончании Мор. корп. плавал на Белом море. В 1861—62 гг. на корв. «Рында» совершил переход в Тихий океан. В 1868—75 гг. ком. в дальневосточных морях кан. л-кой «Горпостай» и тр. «Японец». В 1884—87 гг. на кл. «Крейсер» совершил переход из Кронштадта во Владивосток. В 1886 г. уч. в гидр. работах у побер. Кореи.

ОСТРЕНО Ф. Х. (1814 — ?) начал службу на Черноморском флоте. В 1853 г. на корабле «Великий князь Константин» уч. в Синопском сражении. Во время Крымской войны находился в числе защитников Севастополя. В 1862—65 гг. был кап. над портами В. океана. В 1865 г. Острено получил чин к.-адм. и уволился со службы.

ОЧЕРЕДИН А. (? — ?) был штурманским учени-

ком. С 60-х гг. XVIII в. плавал в с. части Тихого океана. В 1768—69 гг. зимовал на о. Уналашка. В 1770 г. составил карту Алеутских о-вов. В 1777—78 гг. плавал к Курильским о-вам.

ПАВЛОВСКИЙ П. С. (1851 — ?) по окончании Мор. корп. служил на Балтийском море. В 1877—96 гг. плавал на различных кораблях Сибирской флотилии. За эти годы побывал во всех дальневосточных морях, принимал уч. в гидр. обследовании побер. В 1897—98 гг. в чине кап. 2 р. служил в Кронштадте.

ПАНАФИДИН З. И. (? — 1830) по окончании Мор. корп. служил на Балтийском флоте. В 1806—08 гг. плавал на Средиземном море, уч. в Афонском сражении. В 1816—18 гг., ком. кораблем «Суворов», совершил кругосветное плавание с заходом в Русскую Америку. В 1819—21 гг., ком. кораблем «Бородино», вторично обогнул земной шар. В 1827 г. Панафидин получил чин подполк. КФШ.

ПАПАНИН И. Д. (род. 1894) в 1915 г. был призван на военную службу на Черноморский флот. Во время гражданской войны сражался с интервентами и белогвардейцами. После освобождения Крыма работал в органах Крым. ЧК и Реввоенсовете флота Черного и Азовского морей. С 1923 г. работал в Наркомате связи. В 1931 г. уч. в эксп. на л/к «Малыгин» на Землю Франца-Иосифа. В 1932—35 гг. возглавлял полярные станции на Земле Франца-Иосифа и м. Челюскин. В 1937—38 гг. руководил работой легендарной дрейфующей станции «Северный полюс-1». В 1939—46 гг. был нач. Главсевморпути. С 1951 г. возглавляет отдел морских эксп. работ Президиума АН СССР. Папанин десять лет был членом Ревизионной комиссии ЦК КПСС. С 1945 г. является председателем московского филиала Географического общества СССР.

ПАХТУСОВ П. К. (1800—35) по окончании штурманского уч-ща в 1821—24 гг. уч. в описи побер. Баренцева моря от р. Печоры до о. Вайгач. В 1826 г. занимался гидр. работами на участке побер. от р. Печоры до Белого моря и о. Колгуева. В 1827—31 гг. под руководством М. Ф. Рейнеке выполнял работы по промеру и описи Белого моря. В 1832—35 гг. совершил две эксп. на Новую Землю, по результатам которых на карту были положены ю., в. и частично з. побер. Новой Земли и Маточкин Шар.

ПЕРЕЛЕШИН М. А. (? — 1857) по окончании Мор. корп. служил на Черноморском флоте. В 1853 г. на корабле «Великий князь Константин» уч. в Синопском сражении. В 1854 г. ком. фр. «Мидия», а затем состоял в гарнизоне Севастополя. В 1856 г. Перелешин в чине кап. 1 р. ком. корв. «Гридень» и «Боярин».

ПЕРЕСЛЕНИ М. В. (1856—1904) по окончании Мор. корп. в 1878—81 гг. на фр. «Минин» совершил плавание на Тихий океан. В 1890—92 гг. плавал на корв. «Витязь». В 1899—1904 гг. в чине кап. 2 р. ком. кан. л-кой «Дождь», кр. «Африка» и учебным судном «Двина».

ПЕТРОВ А. В. (1860 — ?) по окончании Мор. корп. в 1881—86 гг. находился в заграничном плавании на корабле «Петр Великий» и кл. «Пластун». В 1890—93 гг. совершил переход в Тихий океан, где плавал на корв. «Витязь». В 1905—06 гг. ком. кр. «Адмирал Корнилов». В 1913 г. Петров получил чин ген. м-ра.

ПЕТРОВ А. П. (1810—70) по окончании штурманского уч-ща плавал на Средиземном и Черном морях. В 1836 г. занимался описью и промером финских шхер. В 1844—45 гг. на шх. «Метеор» уч. в гидр. работах на Балтийском море. В 1851—56 гг. был смотрителем Голландских маяков. В 1864 г. Петров был произведен в кап. КФШ.

ПЕТРОВ Н. А. (1833 — ?) по окончании Охотского штурманского уч-ща служил в Сибирской флотилии. В 1860 г. на шх. «Восток» уч. в эксп. В. М. Бабкина по иссл. и картографированию материк. побер. Японского моря. В 1861—67 гг. плавал на тр. «Манджур» и на шх. «Восток». В 1869 г. Петров в чине подпоруч. КФШ был уволен со службы.

ПЕТРОВСКИЙ П. А. (1812—78) почти всю службу провел на Балтийском море. В 1849 г. служил в Архангельске. В 1857—62 гг. занимал должность кап. над портами В. океана. В 1864 г. Петровский в чине ген. м-ра был уволен со службы.

ПЕШУРОВ А. А. (1834—1891) по окончании Мор. корп. в 1852—54 гг. на фр. «Паллада» совершил переход к берегам Японского моря. В 1854—55 гг. ходил в Японию на фр. «Диана». В 1860—64 гг., ком. кл. «Гайдамак», совершил свое второе плавание в Тихий океан, во время которого в 1861 г. открыл в зал. Восток б. Гайдамак. В 1867 г. был комиссаром по передаче Соединенным Штатам Америки владений РАК на

Аляске и Алеутских о-вах. В 1880—82 гг. был управляющим Морским министерством. В 1882 г. Пешуров был произведен в в.-адм.

ПИЛКИН К. П. (1824—1913) по окончании Мор. корп. плавал на Балтийском и Северном морях. В 1853—54 гг. на фр. «Аврора» совершил переход к берегам Камчатки. В 1860—65 гг., ком. кл. «Абрек», вторично посетил Тихий океан. В 1869—71 гг. ком. Тихоокеанской эскадрой. В последующие годы ком. эскадрой на Балтийском море, занимался развитием миного дела на флоте. В 1888 г. был назначен председателем Морского технического комитета. В 1896 г. Пилкин получил чин адм.

ПИНЕГИН Н. В. (1883—1940) окончил Казанскую художественную школу и Петербургскую академию художеств. В 1910 г. совершил поездку на Новую Землю. В 1912—14 гг. уч. в эксп. Г. Я. Седова, создав первый русский кинофильм на арктическую тематику и ряд картин. В 1916—20 гг. был художником-историкографом Черноморского флота. В 1920—23 гг. жил за границей. В 1924 г. в качестве наблюдателя совершил первые в истории самолетные ледовые разведки над Новой Землей. В 1928—30 гг. построил и возглавил полярную станцию на о. Большой Ляховский. В 1931—34 гг. работал в Арктическом ин-те, дважды уч. в эксп. на Землю Франца-Иосифа.

ПЛАКСИН А. П. (1844 — ?) по окончании Мор. корп. в 1865—67 гг. находился в заграничном плавании на фр. «Дмитрий Допской» и «Светлана». В 1872—77 гг. служил на корв. «Аскольд». В 1884—87 гг. совершил плавание на кл. «Крейсер». В 1886 г. уч. в гидр. работах у побер. Кореи. В 1899 г. в чине кап. 1 р. Плаксин был уволен со службы.

ПЛАНСОН К. А. (1861—1921) по окончании штурманского уч-ща занимался гидр. работами на Балтийском море. В 1883 г. на корв. «Скобелев» уч. в гидр. работах по съемке побер. Новой Гвинеи. В 1891—96 гг. занимался гидр. работами на Онежском оз. и Балтийском море. В 1898—1903 гг. плавал в морях Тихого океана на кр. «Разбойник», «Адмирал Корнилов» и «Россия». В 1915 г. Плансон получил звание в.-адм.

ПЛЕХАНОВ С. И. (род. 1894) в 1914 г. был призван во флот и назначен в команду линкора «Гангут». В 1917—18 гг. был секретарем судового комитета корабля и принимал уч. в формировании отрядов матро-

сов для штурма Зимнего дворца и подавления выступлений Керенского и Краснова. В 1919 г. уч. в боях против войск Юденича. В 1920 г. избирается членом Петроградского Совета шестого созыва. После окончания Военно-морского гидр. уч-ща в 1924—26 гг. занимался гидр. работами в составе С. гидр. эксп. В 1929—33 гг. уч. в посл. Черного моря. С 1933 г. начал педагогическую деятельность в Высшем военно-морском уч-ще им. Фрунзе. В 1942—44 гг. служил в ГУ ВМФ. В 1950 г. в звании кап. 1 р. был уволен в отставку.

ПОЛИЛОВ А. М. (1869—?) в 1899 г. поступил на службу в Морское ведомство. В 1901—03 гг. был врачом Гидр. эксп. СЛО. Плавал на п/х «Пахтусов» и уч. в иссл. Карского и Баренцева морей. В 1908 г. служил старшим врачом Кронштадтского флотского полукэпижа.

ПОЛОВЦЕВ В. Г. (1840—?) начал службу в 1856 г. топографом 3-го класса, производил геодезические работы в В. Сибири. В 1865—66 гг. работал на частных золотых промыслах в Енисейском округе. С 1876 г. производил гидр. работы в Японском море.

ПОЛЬ С. А. (1830—87) по окончании Мор. корп. плавал на Балтийском море. В 1850—57 гг. служил на Черном море. В 1854 г. ком. тр. «Ингул». В 1855 г. на 4-м бастионе ком. батареей, получившей его имя. В 1857 г. Поль в чине кап. 1-та был уволен со службы.

ПОПОВ А. А. (1821—98) по окончании Мор. корп. плавал на Балтийском море. В 1838—55 гг. служил на Черноморском флоте. Во время Крымской войны, ком. п/х «Эльбрус», «Турок» и «Андия», уничтожил 5 вражеских судов. В 1858—60 гг., ком. отрядом из корв. «Рында», «Гридень» и кл. «Опричник», совершил переход к берегам Тихого океана. В 1863—64 гг. вновь возглавил эскадру в Тихом океане, с которой сделал переход в Сан-Франциско. Начиная с 1867 г., разработал ряд оригинальных проектов военных судов. В 1880 г. занял должность председателя кораблестроительного отделения Морского технического комитета. В 1891 г. Попов был произведен в адм.

ПОПОВ В. И. (1830—93) по окончании штурманского уч-ща в 1852—56 гг. на фр. «Аврора» совершил переход к берегам Камчатки и уч. в обороне Петропавловска-Камчатского при нападении англо-французской эскадры. В 1862 г., ком. кл. «Разбойник», занимался гидр. иссл. зал. Петра Великого. В 1882—88 гг.

был кап. над Николаевским портом. В 1890 г. Попов получил чин в.-адм.

ПОПОВ В. Н. (1848—99) в 1871—73 гг. находился в заграничном плавании на фр. «Светлана». В 1877—78 гг. уч. в русско-турецкой войне. В 1881—89 гг. состоял врачом Военно-медицинской академии. В 1893 г. плавал на корв. «Витязь» в Тихом океане. В том же году получил назначение на должность флагманского доктора Балтийского флота.

ПОПОВ И. А. (1925—60) по окончании Одесского машиностроительного техникума в 1945—47 гг. работал в Ин-те инж. морского флота. В 1947—59 гг. работал в Одесской гидрометеорологической обсерватории. В 1956—57 гг. уч. во Второй Антарктической эксп. Погиб в 1960 г. в Антарктиде.

ПОРЯДИН Я. К. (1782—?) по окончании штурманского уч-ща плавал на Балтийском море. В 1803 г. на галете «Гусь» занимался описью и промером в шхерных районах, а в 1806 г.—астрономическими определениями и постановкой вех на мелях в Балтийском море. В 1819—21 гг. совершил кругосветное плавание на шл. «Восток», во время которого была открыта Антарктида. В 1824 г. на бр. «Кетти» занимался описью и промером Белого моря. В 1827—31 гг. был помощником нач. 2-го отделения Гидр. департамента.

ПОСПЕЛОВ Г. И. (?—1933) всю свою жизнь провел на море. В 1910 г., ком. парусно-моторным судном «Дмитрий Солунский» в составе эксп. В. А. Русанова, впервые в истории за одну навигацию обошел весь с. о. Новой Земли. В 30-х гг. плавал на зверобойной шх. «Смольный» и снимал с Земли Франца-Иосифа сов. зивовщиков.

ПОСПЕЛОВ М. Е. (1825—83) по окончании штурманского уч-ща плавал на кораблях Балтийского флота. В 1851—66 гг. занимался гидр. работами в Рижском зал. и Балтийском море. В 1867—73 гг. служил в чертежной гидр. департамента. В 1873 г. был назначен нач. Отдельной съемки Кавказского берега Черного моря. В 1880 г. Поспелов был произведен в полк. КФШ.

ПОСЬЕТ К. Н. (1819—99) по окончании Мор. корп. плавал на Балтийском море. В 1841 г. уч. в описи и промере Финского зал. В 1844 г. на фр. «Аврора» посетил Англию. В 1852—54 гг. на фр. «Паллада» совершил переход в Тихий океан и принимал уч. в гидр.

иссл. у в. побер. Кореи и Ю. Приморья. В 1854—55 гг. на фр. «Диана» уч. в дипломатической миссии Е. В. Путятина. В 1858—74 гг. был воспитателем великого князя Алексея Александровича, посетив за это время многие страны Европы, Азии и Америки. В 1870 г. побывал на Новой Земле. В 1874 г. стал Министром путей сообщения царского правительства, а в 1882 г. получил звание адм.

ПРИБЫЛОВ Г. Л. (? — 1796) в 1781—86 гг., ком. судном «Св. Георгий», плавал к берегам Аляски и Алеутских о-вов. В 1786 г. открыл два о-ва, названных его именем. В 1795 г. по заданию А. А. Баранова доставил в зал. Якутат первую партию русских поселенцев.

ПРОНЧИЦЕВ В. (? — 1736) в 1722—23 гг. уч. в походе на Иран. В 1733 г. возглавил один из отрядов Великой С. эксп., который должен был описать побер. от р. Лены до р. Енисея. В 1735 г. на дубель-шлюпке «Якутск» совершил переход из Якутска до устья р. Оленёк. В следующем году дошел до устья р. Анабар, открыв при этом три о-ва у п-ова Таймыр (на современных картах — о-ва Комсомольской Правды). Во время похода умер от цинги. Мария Прончицева — его жена, первая в мире женщина — иссл. Арктики.

ПТИЦЫН С. А. (1896—1940) по окончании московской гимназии в 1919—20 гг. служил на Онежской флотилии. В 1921—24 гг. учился в Военно-морском гидр. уч-ще. В 1924—37 гг. работал в составе С. гидр. эксп., иссл. Баренцево и Карское моря.

ПУТЯТИН Е. В. (1803—83) по окончании Мор. корп. в 1822—25 гг. совершил кругосветное плавание на фр. «Крейсер». В 1827 г. уч. в Наваринском сражении. В 1833—41 гг. служил на Черном море. В 1852 г. во главе дипломатической миссии на фр. «Паллада» отправился на Дальний Восток для установления дипломатических отношений с Японией. В 1854 г. под его руководством офицерами «Паллады» была произведена опись в. побер. Кореи и открыт зал. Посъета. В 1855 г. заключил договор с Японией. В 1857 г. был направлен на Дальний Восток для заключения договора с Китаем. В том же году уч. в открытии зал. Владимира и иссл. зал. Ольги. В 1858 г. заключил Тяньцзинский договор и был произведен в адм. В 1861 г. стал членом Государственного совета.

ПУЩИН Н. Л. (1837—91) по окончании Мор. корп. и офицерских классов в 1858—74 гг. ежегодно уч. в гидр. работах эксп. по иссл. Каспийского моря под руководством Н. А. Иванинцова, а в 1871—74 гг. был нач. этой эксп. В 1875—82 гг. заведовал Отдельной съемкой Балтийского моря. В 1882 г. был назначен вице-директором Гидр. департамента. В 1888—91 гг. в чине ген. м-ра возглавлял Главное ГУ.

РАГОЗИН Н. М. (1802—70) по окончании штурманского уч-ща в 1824—29 гг. занимался гидр. работами на Белом, Карском и Баренцевом морях. В 1829—30 гг. уч. в иссл. Балтийского моря. С 1849 г. служил в чертежной Гидр. департамента. В 1865 г. Рагозин был произведен в полк. КФШ и назначен нач. гидр. части в Кронштадте.

РАЗГРАДСКИЙ Г. Д. (1830—98 или 1899) по окончании штурманского уч-ща плавал на Балтийском и Северном морях. На лоц-судне «Нептун» занимался гидр. работами в Финском зал. В 1852 г. поступил в состав Амурской эксп. Г. И. Невельского. В 1852—56 гг. иссл. р. Амур, уч. в гидр. работах в ю. части Амурского лим., был нач. Александровского поста в зал. Де-Кастри. В 1856 г. разоружил и затопил фр. «Паллада» в Императорской Гавани (сейчас Сов. Гавань). В 1865—69 гг. был нач. Муравьевского поста на Сахалине. Последние годы Разградский провел в Одессе, служил в управлении ю.-в. железной дороги.

РАТМАНОВ И. А. (? — 1842) по окончании Мор. корп. плавал на Балтийском и Северном морях. В 1826—29 гг. совершил кругосветное плавание на пл. «Сенявин». В 1835—41 гг., ком. шх. «Вихрь» и бр. «Патрокл», уч. в гидр. работах на Балтийском море. В 1836 г. Ратманов был произведен в кап. л-ты.

РАТМАНОВ М. И. (1772—1833) по окончании Мор. корп. в 1789—90 гг. уч. в русско-шведской войне. В 1803—06 гг. на пл. «Надежда» уч. в первой русской кругосветной эксп. В 1807—18 гг. ком. кораблями на Черном и Балтийском морях. В последующие годы занимал административные должности в Морском министерстве. В 1829 г. Ратманов был произведен в в.-адм.

РАХМАНИН Ф. И. (1731 — ?) был крестьянином Мезенского округа. Из сорока проведенных на море лет Рахманин двадцать шесть раз зимовал на Новой Земле, дважды ходил к ней на летние промыслы,

шесть раз зимовал на Шпицбергене, пять лет провел в Сибири, пытаясь совершить переход с Енисея в Архангельск. Он сообщил ценные сведения о побережьи Новой Земли члену-корреспонденту Академии наук В. В. Крестинину.

РЕЙНЕКЕ М. Ф. (1801—59) по окончании Мор. корп. служил на Балтийском море. В 1824 г. уч. в гидр. работах на бр. «Кетти» по описи и промеру Белого моря. В 1826—32 гг. был нач. эксп. по описи и промеру Белого моря. В 1833—52 гг. занимался гидр. работами на Балтийском море. В 1855 г. в чине в.-адм. был назначен директором Гидр. департамента. В 1856 г. за выдающиеся труды по гидр. иссл. Белого и Балтийского морей Рейнеке был избран членом-корреспондентом Академии наук.

РИКОРД П. И. (1776—1855) по окончании Мор. корп. начал службу на Балтике. В 1807—13 гг. плавал на шл. «Диана» старшим офицером, а после захвата японцами в плен В. М. Головинина — ком. Во время этого плавания уч. в описях Камчатки, Алеутских и Курильских о-вов. В 1817 г. в чине кап. 1 р. был назначен нач. Камчатской области. В 1828—29 гг. ком. отрядом, блокировавшим Дарданеллы. В 1843 г. был произведен в адм., а в 1850 г. назначен председателем Морского ученого комитета.

РИМСКИЙ-КОРСАКОВ В. А. (1822—71) по окончании Мор. корп. начал службу на Балтийском море. В 1839 г. уч. в гидр. работах по описи и промеру Финского зал. В 1852—54 гг. сначала на фр. «Паллада»*, а от Англии — ком. шх. «Восток» совершил переход в Тихий океан, где произвел опись з. берега о. Сахалин, первым провел морское судно из Японского моря в устье р. Амура через пр. Невельского. В 1856—57 гг., ком. корв. «Оливуда», возвратился в Кронштадт. Последующие годы ком. учебным артиллерийским кораблем «Прохор», а в 1861 г. был назначен директором Мор. корп. В 1865 г. получил чин к.-адм.

РИМСКИЙ-КОРСАКОВ Н. П. (1793—1848) по окончании Мор. корп. плавал на Балтийском и Северном морях, в Атлантическом океане. В 1823—26 гг. на шл. «Предприятие» совершил кругосветное плавание. В 1828 г. уч. в русско-турецкой войне, а в 1831 г. — в штурме гор. Варшава. В 1843 г. был назначен директором Мор. корп. В 1848 г. получил чин в.-адм.

РИХТЕР О. О. (1871—?) по окончании Мор. корп.

плавал на Балтийском море. В 1892—93 гг. на корв. «Витязь» совершил переход в Тихий океан. В 1893 г. уч. в гидр. работах у побережья Кореи. В 1913—14 гг. ком. кораблем «Слава». В 1915 г. Рихтер был произведен в к.-адм.

РОГОЗИН А. А. (1853—?) по окончании штурманского уч-ща в 1873—74 гг. в составе Отдельной съемки Кавказского берега Черного моря занимался гидр. работами на Черном море. В 1878—79 гг. плавал на Балтийском море. В 1879 г. в чине прап. КФШ был переведен в Сибирскую флотилию, где занимался иссл. зал. Петра Великого.

РОЖДЕСТВЕНСКИЙ А. Н. (1891—1935?) по окончании Петербургского ун-та поступил на службу в военно-морской флот. В 1917—19 гг. плавал на эсминце «Победитель». В 1921 г. в должности нач. партии работал в составе С. гидр. эксп. В 1923—26 гг. возглавлял Военно-морское гидр. уч-ще. В 1927 г. вновь работал в С. гидр. эксп. С 1928 г. был нач. инструментальной камеры Главного ГУ.

РОЖДЕСТВЕНСКИЙ В. О. (1850—78) по окончании Мор. корп. в 1870—75 гг. служил на корв. «Витязь», на котором совершил переход к берегам Тихого океана. Во время посещения Новой Гвинеи принимал уч. в обследовании ее побережья. В 1877 г. отличился храбростью в русско-турецкой войне.

РОЗАНОВ В. А. (1855—92?) по окончании штурманского уч-ща в 1877—82 гг. на корв. «Азия» находился в заграничном плавании. В 1885 г. был назначен на корв. «Витязь», с которым связал всю свою последующую жизнь. Во время плавания «Витязя» в 1886—89 гг. принимал уч. во всех гидрологических и гидр. иссл. Тихого океана. В 1891 г. на том же корв. в звании поруч. КФШ вышел во второе плавание к берегам Тихого океана.

РОЗЕ Н. В. (1890—1942) по окончании Петербургского ун-та в 1912—17 гг. работал в отделе проверки приборов в Главной геофизической обсерватории. В 1917—21 гг. занимался иссл. в Баренцевом и Карском морях в составе С. гидр. эксп. В 1921—42 гг. преподавал в Военно-морском гидр. уч-ще, Военно-морской академии и Ленинградском государственном ун-те. Одновременно с 1925 г. по 1937 г. руководил бюро генеральной магнитной съемки Главной геофизической обсерватории.

РОЗМЫСЛОВ Ф. (? — 1771?) в 1740 г. поступил в Морскую академию. В 1744—66 гг. плывал на Балтийском корп. и совершил четыре перехода из Кронштадта в Архангельск и обратно. В 1768 г. в чине штурмана подпоруческого ранга первым описал пр. Маточкин Шар. Зимовал на Новой Земле. В 1769 г. пытался пройти из Маточкина Шара к устью р. Оби. На обратном пути открыл зал. Незнаемый на в. берегу Новой Земли.

РОНЧЕВСКИЙ К. Д. (1850—92) по окончании Мор. корп. в 1870—72 гг. на корв. «Витязь» совершил переход в Тихий океан. Во время посещения корв. Новой Гвинеи принимал уч. в съемке ее побереж. В 1872—73 гг. служил на кл. «Изумруд» и вновь посетил Новую Гвинею. В 1885 г. Рончевский был произведен в кап. 2 р.

РОССЕТ С. С. (1856—88) по окончании Мор. корп. с 1882 г. служил в Сибирской флотилии, плывал на кл. «Абрек», кан. л-ках «Морж» и «Горностай». Неоднократно уч. в гидр. работах в дальневосточных морях. В 1887 г., будучи нач. охраны о. Тюлений, сделал съемку части побереж. зал. Терпения на о. Сахалин. Погиб в 1888 г. во время шторма в пр. Лаперуза.

РУДАНОВСКИЙ Н. В. (1819—82) по окончании штурманского уч-ща служил на Балтийском море. В 1842 г. занимался описью и промером в финских шхерах. В 1853 г. поступил в состав Амурской эксп. и занимался иссл. з. побереж. о. Сахалин, устья р. Амур и др. участков побереж. Японского и Охотского морей. В 1856 г. открыл три месторождения угля на Сахалине. В 1858 г. был переведен на Балтийский флот. В 1881 г. Рудановский был произведен в ген. м-ры и уволен со службы.

РУСАНОВ В. А. (1875—1913) за революционную деятельность был на два года сослан в Вологодскую губернию. В 1903 г. выехал во Францию, где окончил Парижский ун-т. В 1907 г. совершил эксп. на Новую Землю. В 1908 г. уч. во французской арктической эксп., во время которой пересек Новую Землю. В 1909—11 гг. совершил еще три эксп. на Новую Землю, первым после С. Лошкина обогнул ее с севера. В 1912 г. на судне «Геркулес» ходил к Шпицбергену, где открыл ряд месторождений каменного угля. После этого собирался пройти СМП в Тихий океан. В 1913 г. его эксп. пропала без вести.

РЫКАЧЕВ М. А. (1840—1919) по окончании Мор. корп. и Морской академии с 1867 г. занимался в Главной геофизической обсерватории вопросами метеорологической службы на флоте. Свыше 47 лет работал в этой обсерватории, занимая в последние годы должность ее директора. Своими многочисленными трудами прославил отечественную метеорологию, внес большой вклад в развитие метеорологической службы военноморского флота.

РЫКОВ В. И. (1829—81) по окончании Мор. корп. плывал на Балтийском море. В 1853 г. на фр. «Кагул» уч. в Синопском сражении. В 1863—69 гг., ком. шх. «Восток» и тр. «Японец», посетил почти все дальневосточные моря. В 1879 г. Рыков получил чин к.-адм. и уволился со службы.

РЯБИНИН М. И. (1725—90) в 1743 г. поступил в Морскую академию. В 1748—51 гг. уч. в описи и промере Финского зал. В 1756—64 гг. плывал на различных кораблях Балтийского флота. В последующие годы занимал ряд административных должностей. В 1782 г. Рябинин был произведен в в.-адм.

САВИН А. В. (1820—?) по окончании штурманского уч-ща в 1839—42 гг. занимался гидр. работами на Балтийском море. В 1845—47 гг. уч. в описи ю.-з. побереж. Охотского моря. В 1850—53 гг. плывал на корв. «Оливуца». В 1855—70 гг. служил на Каспийском море и на р. Волге, уч. в их иссл. В 1876 г. Савин в чине полк. КФШ уволился со службы.

САВИНКОВ П. А. (1815—?) по окончании Мор. корп. в 1834—53 гг. ежегодно занимался гидр. работами на Балтийском море, причем в 1843—53 гг. был нач. промерной партии. В 1862 г. Савинков в звании кап. 1 р. уволился со службы.

САКЕЛЛАРИ Н. А. (1880—1936) окончил в 1904 г. Новороссийский ун-т. В 1904 г. сдал экзамены за курс Мор. корп. и м-ном на бронепоседе «Орел» уч. в Цусимском сражении. До 1910 г. плывал на кр. «Россия» и «Диана». С 1916 г. началась плодотворная педагогическая деятельность Сакеллари. С 1920 г. преподавал в Военно-морской академии. После Великой Октябрьской революции принимал уч. в подготовке почти всех ответственных заграничных походов сов. кораблей и руководстве ими. В 1923 г. провел из Архангельска во Владивосток вокруг Европы и Азии посыльное судно

«Воровский». В 1934 г. уч. в эксп. по спасению челюскинцев на л/к «Красин».

САМОЙЛОВ М. П. (1816—?) по окончании штурманского уч-ща в 1838—44 гг. ежегодно занимался гидр. работами в различных районах Балтийского моря. В 1838 г. Самойлов был произведен в прап. КФШ.

САМОЙЛОВИЧ Р. Л. (1884—1940) окончил Горную академию во Фрейберге и Петербургский ун-т. В 1912 г. уч. в эксп. В. А. Русанова на Шпицберген. В 1920—25 гг. руководил С. научно-промысловой эксп. ВСНХ. В 1928 г. был нач. эксп. на л/к «Красин» по спасению эк. дирижабля «Италия». В 1929—30 гг. принимал уч. в эксп. на Землю Франца-Иосифа. В 1932 г. был нач. эксп. на л/п «Русанов». Самойлович являлся одним из организаторов Всесоюзного арктического ин-та, а с 1932 г. был его директором.

САМУШКОВ В. И. (1911—60) в 1932—35 гг. служил в рядах Советской Армии. В 1936—55 гг. работал в Севастопольском управлении гидрометслужбы. С 1955 г. занимал должность инж.-аэролога в подразделениях Управления гидрометслужбы Украинской ССР. В 1959—60 гг. участвовал в 5-й САЭ. Погиб в Антарктиде в 1960 г.

САННИКОВ Я. (?—?) был якутским мечанином, занимавшимся промыслами на побережье СЮ. В 1800 г. описал о. Столбовой, а в 1805 г.—о. Фаддеевский. В 1808—10 гг. уч. в эксп. М. М. Геденштрома. В 1811 г. открыл, что о. Фаддеевский соединяется с о. Котельным. В 1810 и 1811 гг. к с. от Новосибирских о-вов видел землю, получившую название «Земля Санникова». Более ста лет эта «Земля» волновала умы иссл., пока сов. моряками и летчиками в 1937—38 гг. не было доказано, что она отсутствует.

САРЫЧЕВ В. Ф. (1859—?) по окончании Мор. корп. в 1882—85 гг. служил на корв. «Скобелев», вместе с которым совершил переход к берегам Тихого океана. Во время посещения корв. Новой Гвинеи уч. в съемке ее побережья. В 1902—03 гг. в чине кап. 2 р. ком. кр. «Боярин».

САРЫЧЕВ Г. А. (1763—1831) по окончании Мор. корп. плавал на Балтийском море. В 1784 г. занимался описью р. Днестра и Сожи. В 1785 г. был назначен в эксп., вошедшую в историю как эксп. Биллингса—Сарычева. В 1786—94 гг., ком. судами «Ясашное»,

«Слава России» и «Черный Орел», плавал в СЮ и Тихом океане; произвел обширные гидр. работы в районе Алеутских о-вов. В 1802—04 гг. занимался гидр. работами на Балтийском море. В 1827 г. был назначен ген.-гидрографом Главного морского штаба. В 1828—30 гг. занимал должность нач. Морского штаба и Морского министра. В 1829 г. Сарычев получил звание адм.

САРЫЧЕВ П. А. (1802—78) по окончании Мор. корп. плавал на Балтийском и Северном морях. В 1828—30 гг. совершил кругосветное плавание на тр. «Короткий». В 1845—47 гг. ком. фр. «Нестор» и уч. в описи и промере Финского и Рижского зал. В 1859 г. Сарычев в чине ген. м-ра был уволен со службы.

СЕДОВ Г. Я. (1877—1914) по окончании мореходных классов в Ростове-на-Дону в 1900 г. в чине поруч. поступил на службу в военный флот. В 1902—03 гг. работал в составе Гидр. эксп. СЮ. Во время русско-японской войны в 1904—05 гг. ком. миноносцем на Дальнем Востоке. В 1909 г. руководил эксп. по съемке устья р. Кольмы. В 1910 г. занимался гидр. работами на Новой Земле. В 1912—14 гг. возглавлял первую русскую эксп. на С. полюс. Умер от цинги на Земле Франца-Иосифа.

СЕМЕНОВ В. Е. (1790—1866) по окончании штурманского уч-ща в 1817—24 гг. плавал на Балтийском море и Атлантическом океане. В 1826—29 гг. на шл. «Сепявин» совершил кругосветное плавание. В 1832—44 гг., ком. судами «Моллер» и «Тритон», плавал в Финском зал., занимаясь постановкой вех. В 1860—65 гг. был нач. гидр. части в Кронштадте. В 1864 г. Семенов получил звание ген. л-та КФШ.

СЕНЯВИН Д. Н. (1763—1831) по окончании Мор. корп. в 1778—85 гг. плавал на Балтийском, Черном морях и Атлантическом океане. В 1785—96 гг., ком. различными кораблями, уч. в сражениях с турецким флотом. В 1805 г. возглавил флот и сухопутные войска, находящиеся в Средиземном море. В 1807 г. одержал победу над турецким флотом в Афонском сражении. В 1810—13 гг. был главным ком. Ревельского порта. В 1830 г. Сенявин в чине адм. уволился со службы.

СЕРГЕЕВ И. С. (1863—1913) по окончании штурманского уч-ща плавал на Балтийском море. В 1883—88 гг. служил в Отдельной съемке В. океана и занимался гидр. работами в зал. Петра Великого. В 1889—

91 г. уч. в съемке и промере Онежского оз. В 1892—94 гг. выполнял гидр. работы на Балтийском море. В 1895 г. на п/х «Лейтенант Овцын» уч. в эксп. по изучению устьев р. Енисея и Оби. В 1898—1905 гг. занимался гидр. работами в морях СЛО. В 1910—13 гг. в чине полк., а затем ген. м-ра КФШ руководил Гидр. эксп. СЛО на л/т «Таймыр» и «Вайгач».

СИБИРЯКОВ К. А. (1834—?) начал службу на Черноморском флоте. Принимал уч. в Крымской войне 1854—55 гг. В 1860—64 гг. в должности судового врача корв. «Калевала» и «Рында» находился в кругосветном плавании. В 1870—86 гг. был врачом Мор. корп.

СИДОРОВ К. Е. (1862—?) по окончании штурманского уч-ща в 1889—90 гг. совершил заграничное плавание на фр. «Владимир Мономах». В 1893—94 гг. занимался гидр. работами в Финском зал. В 1898—1904 гг. уч. в описи и промере Балтийского моря. В последующие годы, ком. г/с «Пахтусов», занимался иссл. в морях СЛО.

СИМАНСКИЙ И. Н. (1871—96) по окончании Мор. корп. в 1891—93 гг. на корв. «Витязь» совершил переход к берегам Японского моря. В 1893 г. уч. в гидр. работах у побереж. Кореи.

СИМОНОВ И. М. (1794—1855) с 1816 г. был профессором Казанского ун-та. В 1819—21 гг. совершил плавание на шл. «Восток», во время которого была открыта Антарктида. В 1846 г. стал ректором Казанского ун-та.

СКРЫПЛЕВ К. Г. (1826—1900) по окончании Мор. корп. служил на Балтийском море. В 1859—60 гг. на корв. «Вол» плавал на Средиземном море. В 1861—63 гг., ком. корв. «Новик», перешел в Тихий океан, где уч. в гидр. работах по иссл. Японского моря. В 1882 г. Скрыплев в чине к.-адм. был уволен со службы.

СКУРАТОВ А. (?—?) в 1726—30 гг. преподавал в Мор. корп. В 1835 г. был назначен в состав Великой С. эксп. В 1837 г. вместе с С. Г. Малыгиным обогнул п-ов Ямал и достиг устья р. Оби. В 1738—39 гг. прошел тем же маршрутом в обратном направлении. В 1740—43 гг. плавал на Балтийском море. В 1752 г. Скуратов в чине кап. 3 р. уволился со службы.

СЛЫЧКОВ П. А. (1821—70) по окончании штурманского уч-ща в 1844—53 гг. занимался гидр. рабо-

тами по описи и промеру Балтийского моря. С 1857 г. уч. в гидр. работах в Финском и Рижском зал. В 1867 г. Слычков в чине кап. л-та был уволен со службы.

СМИРНИЦКИЙ Я. К. (1907—40) по окончании Военно-морского гидр. уч-ща в 1928—32 гг. занимался гидр. работами на Балтийском море. С 1935 г. работал в ГУ Главсевморпути. В 1935—38 гг. занимался гидр. работами на Новой Земле и Новосибирских о-вах. В 1939 г. возглавлял гидр. эксп. на л/п «Садко». В 1940 г. погиб на л/к «Малыгин».

СМИРНОВ А. З. (1932—60) по окончании в 1952 г. Ленинградского арктического уч-ща поступил на работу в Арктический и антарктический научно-иссл. ин-т. Ежегодно принимал участие в высокоширотных арктических эксп. В 1960 г. находился в антарктической эксп.

СМИРНОВ В. В. (1856—?) по окончании Мор. корп. в 1878—79 гг. на фр. «Минин» находился в заграничном плавании. В 1881—85 гг. служил на корв. «Скобелев». Во время посещения корв. Новой Гвинеи уч. в описи ее побереж. В 1892—1904 гг. ком. кап. л-кой «Мина», п/х «Нева» и др. кораблями. В 1904 г. Смирнов был произведен в кап. 1 р.

СМИРНОВ Н. П. (1794—?) с 1817 г. служил в Архангельском морском госпитале. В 1822—24 гг. на бр. «Новая Земля» уч. в иссл. Новой Земли и Мурманского побереж. В 1826—27 гг. плавал судовым врачом на корабле «Азов» и фр. «Олег».

СОЙМОНОВ Ф. И. (1692—1780) по окончании Московской навигацкой школы в 1711—15 гг. находился в Голландии для практики в морских науках. В 1716—18 гг. служил на Балтийском море. В 1719—20 гг. занимался съемкой побереж. Каспийского моря. В 1726 г. продолжил иссл. Каспийского моря, на основе которых издал атлас карт этого моря и лоцию. В 1740 г. был сослан в Охотск. В 1753 г. возглавил эксп. по изучению р. Шилик, Аргуни, Нерчи и др. В 1757 г. был назначен губернатором Сибири. На этом посту способствовал проведению многих эксп. по изучению Сибири и Тихого океана. В 1766 г. Соймонов уволился со службы.

СОФРОНОВ С. Е. (1755—?) в 1798—1820 гг. плавал на Балтийском море. Неоднократно совершал переходы между Архангельском и Кронштадтом. В 1821 и 1823 гг. уч. в гидр. работах на бр. «Кетти». В 1822 г.

на бр. «Новая Земля» был в плавании у берегов Новой Земли. В 1827 г. Софронов был произведен в кап. КФШ.

СПАФАРЬЕВ Л. В. (1765—1847) по окончании Мор. корп. в 1780—1803 гг. плавал на Балтийском и Северном морях. В 1790 г. уч. в Ревельском и Выборгском сражениях. В 1803 г. был назначен смотрителем балтийских маяков. В этой должности внес много технических преобразований в области маячной техники в России. В 1825—38 гг. был ком. Ревельского порта. В 1829 г. Спафарьев получил чин ген. л-та КФШ.

СТАНИЦКИЙ Ф. Е. (?—1823) по окончании Мор. корп. плавал на Балтийском море. В 1802 г. служил на судах английского флота. В 1807 г. на корабле «Сильный» уч. в Афонском сражении. В 1821—23 гг. занимал должность нач. Камчатки. В 1822 г. Станицкий был произведен в кап. 1 р.

СТАНЮКОВИЧ М. Н. (1786—1869) по окончании Мор. корп. в 1804—09 гг. волонтером служил на кораблях английского флота. В 1813 г. ком. бр. «Соболь», уч. в сражении под Вексельмюнде. В 1817—26 гг. служил на Черном море. В 1826—29 гг., ком. шл. «Моллер», совершил кругосветное плавание с заходом на Камчатку и в Русскую Америку. В 1828 г. иссл. Алеутские о-ва и с. побер. Аляски. С 1832 г. ком. различными кораблями и соединениями на Черном море. В 1852 г. был назначен ком. Севастопольского порта. В 1856 г. Станюкович получил чин адм.

СТАРИЦКИЙ К. С. (1839—1909) по окончании Мор. корп. и офицерских классов занимался гидр. работами на Каспийском море, после чего на корв. «Аскольд» совершил переход в Тихий океан. Плавая на разных судах в дальневосточных морях, произвел большие гидр. иссл., послужившие основой для дальнейших картографических работ. В 1890 г. в чине к.-адм. Старицкий покинул службу.

СТАРК О. В. (1846—?) по окончании Мор. корп. служил на Балтийском море. В 1874—89 гг., ком. шх. «Восток», кан. л-ками «Горностаи» и «Сивуч», плавал по Японскому и Охотскому морям, уч. в гидр. работах в зал. Петра Великого и у побер. Кореи. В 1890 г. был помощником ком. Владивостокского порта. В 1902—04 гг. в чине в.-адм. ком. эскадрой Тихого океана. В 1906 г. Старк был уволен со службы.

СТАРОКАДОМСКИЙ Л. М. (1875—1962) по оконча-

нии Военно-медицинской академии в 1903 г. начал службу на флоте. В 1909—15 гг., будучи старшим судовым врачом л/т «Таймыр», уч. в Гидр. эксп. СЛО. В 1920—31 гг. занимал руководящие и консультативные должности в вооруженных силах. В 1932—34 гг. возглавлял медико-санитарную часть с.-в. эксп. Наркомвода, вместе с которой зимовал в СЛО. В 1938—57 гг. занимался научной деятельностью.

СТАРОСТИН И. (?—1826) был промышленником. Неоднократно, как и его предки, начиная с 1780 г., плавал к берегам Шпицбергена и много раз зимовал там. Умер на Шпицбергене глубоким стариком. Похоронен на м., насыщем его имя.

СТЕЛЛЕР Г. В. (1709—46) немец по происхождению, в 1734 г. поступил на русскую службу врачом. В 1737 г. был зачислен в состав Второй Камчатской эксп. В 1741 г. на пакетботе «Св. Петр» под ком. В. И. Беринга плавал к с.-з. берегам Америки. В 1742—44 гг. жил на Камчатке. Умер на пути в Петербург.

СТЕНИН А. С. (1838—88) по окончании штурманского уч-ща и офицерских классов занимался гидр. работами по описи финских шхер. С 1865 г. заведовал съемочной партией, а в 1875 г. руководил всей Балтийской гидр. эксп. В 1880—88 гг. был нач. Отдельной съемки В. океана, занимаясь иссл. зал. Петра Великого и Амурского лим.

СТЕРЛЕГОВ Д. В. (ок. 1707—57) в 1734 г. обследовал Обскую губу. В 1738 г. на боте «Оби-Почтальон» под ком. Ф. А. Минина пытался обогнуть п-ов Таймыр. В 1740 г. описал з. побер. п-ова Таймыр до м., насыщем теперь его имя. В 1742 г. возвратился в Петербург. В 1756 г. Стерлегов получил чин унтер-лейтенанта.

СТРОНСКИЙ Н. И. (1862—94?) по окончании Мор. корп. служил на Черноморском флоте. В 1884—87 гг. совершил плавание на кл. «Крейсер» к берегам Японского моря. В 1886 г. уч. в гидр. работах у побер. Кореи. В 1889—94 гг. в чине л-та Стронский служил на кораблях Черноморского флота.

СУВОРОВ В. С. (1912—59) в 1929—33 гг. работал токарем на различных заводах Ленинграда. В 1934—37 гг. служил в рядах Военно-Морского Флота. Во время ВОВ защищал Ленинград. С 1945 г. работал в Арктическом и антарктическом научно-иссл. ин-те. Уч. в работе дрейфующей станции «Северный по-

люс-3», второй Антарктической эксп. и др. морских и океанографических эксп. Погиб во время ледовой авиационной разведки.

СУСЛОВ В. И. (1913—42) с начала трудовой деятельности работал в колхозе. В 1935—38 гг. служил на Балтийском флоте. С началом ВОВ был снова призван на флот. Служил комендором на СКР-19 (л/п «Дежнев»). Погиб в 1942 г. при обороне Диксона от нападения немецкого кр. «Адмирал Шеер».

СУТКОВОЙ Н. К. (?—1867) начал службу на Черноморском флоте. В 1845—51 гг. плавал на Балтийском море. В 1854—55 гг. уч. в обороне Севастополя. С 1857 г. был помощником кап. над портами В. океана. В 1866 г. Сутковой был произведен в кап. 2 р.

СУЦЕВ И. Н. (?—1851) по окончании Мор. корп. служил на Балтийском флоте. В 1840—46 гг. плавал на Черном и Средиземном морях. В 1850—51 гг., ком. корв. «Оливуца», перешел из Кронштадта к берегам Камчатки. В 1851 г. утонул на Петропавловском рейде.

СЫТИН Н. И. (1817—?) по окончании штурманского уч-ща в 1836—41 гг. ежегодно уч. в гидр. работах в различных районах Балтийского моря. В 1840 г. Сытин получил чин прап. КФШ.

ТАРАНЦЕВ П. И. (1814—?) по окончании штурманского уч-ща с 1837 г. занимался гидр. работами по съемке, описи и промеру Финского, Рижского зал. и шхерных районов Балтийского моря. В 1871 г. Таранцев был произведен в полк. КФШ.

ТАТАРИНОВ А. А. (1817—86) в 1840—50 гг. в должности врача находился в составе Пекинской духовной миссии в Китае. Затем был первым русским консулом в гор. Чугучаке. В 1857—58 гг. переводчиком китайского языка уч. в дипломатической миссии Е. В. Путятина. В 1860 г. принимал уч. в заключении Пекинского договора.

ТЕБЕНЬКОВ М. Д. (1802—72) по окончании Мор. корп. плавал на Балтийском море. В 1825—39 гг. состоял на службе РАК. Занимался иссл. побереж. с.-в. Америки. В 1835—36 гг., ком. кораблем «Елена», перешел из Кронштадта в Ново-Архангельск. В 1844 г. был назначен главным правителем Российско-Американских владений. Во время управления Русской Америкой организовал ряд эксп. по изучению ее побереж. В 1856 г. стал директором кораблестроительного де-

партаментов. В 1860 г. Тебеньков в чине в.-адм. был уволен со службы.

ТИЛЛО А. А. (1839—99) начал службу в военно-топографическом отделе Оренбургского военного округа. В 1866—71 гг. производил топографические и магнитные съемки, а также нивелировку между Каспийским и Аральским морями. В 1894 г. возглавил эксп. по иссл. истоков важнейших рек России. С 1897 г. был помощником председателя Русского географического общества.

ТИХМЕНЕВ П. А. (1824—88) по окончании Мор. корп. в 1839—47 гг. плавал на Балтийском и Северном морях. В 1846 г. на шх. «Снег» занимался гидр. работами в Финском зал. В 1852—54 гг. на фр. «Паллада» совершил переход к берегам р. Амура. В 1857—64 гг. находился на службе в РАК. В 1882—88 гг. возглавлял архив Кронштадтского порта. В 1886 г. Тихменев был произведен в коллежские советники.

ТОБИЗИН Г. Г. (?—1871) до 1856 г. служил на Балтийском море. С 1857 г. ком. шх. «Пурга» и «Сахалин», плавал на них в Амурском лим., Татарском пр., Японском и Охотском морях. Был нач. гидр. партии, занимавшейся изучением побереж. Приморья.

ТОКАРЕВСКИЙ М. Я. (1809—?) до 1830 г. плавал на Средиземном море. С 1839 г. занимался гидр. работами на Балтийском море. В 1849 г. занял должность младшего помощника директора балтийских маяков. В 1858 г. Токаревский был произведен в кап. КФШ.

ТОЛЛЬ Э. В. (1858—1902) по окончании Тартусского уч-та в 1884—86 гг. уч. в эксп. А. А. Бунге на Новосибирские о-ва. В 1892—94 гг. возглавлял геологические иссл. в бассейнах р. Колымы, Индигирки и Яны. В 1899 г. уч. в пробном плавании л/к «Ермак». В 1900—02 гг. был руководителем академической эксп. на яхте «Заря», во время которой были картографированы обширные пространства побереж. Карского моря и моря Лаптевых. В 1902 г. погиб вместе с тремя спутниками.

ТОЛСТЫХ А. (?—1766) был селенгинским купцом. В 1747—48 гг. на штике «Иоанн» плавал к Командорским о-вам и на поиски несуществующей «Земли Гамы». В 1749—52 гг. совершил плавание к Алеутским о-вам, где провел два года. В 1756—64 гг. дважды ходил к Алеутским о-вам. Во время второго

плавание открыл группу о-вов, получивших впоследствии его имя. В 1766 г. на боте «Петр» плывал вдоль Курильских о-вов. Погиб во время шторма у ю.-в. побер. Камчатки.

ТОРСОН К. П. (ок. 1790—1851) по окончании Мор. корп. в 1808 г. уч. в сражении у о. Пальво. В 1809—18 гг. служил на кораблях Балтийского флота. В 1819—21 гг. на шх. «Восток» совершил кругосветное плавание, во время которого была открыта Антарктида. В 1825 г. (в чине кап. л-та) был принят в Северное общество декабристов. За связи с декабристами был осужден и сослан на каторгу, которую отбывал в Чите и на Петровском заводе. С 1835 г. жил в Акиншинской крепости, а затем в г. Селенгинске, где и умер.

ТРАМБЕЦКИЙ Н. Н. (?—?) в 1859—63 гг. совершил кругосветное плавание на кл. «Разбойник». В 1862 г. уч. в гидр. иссл. зал. Петра Великого. В 1867—79 гг. служил судовым врачом на пароходе фр. «Смелый», кл. «Жемчуг», корв. «Воевода», фр. «Адмирал Лазарев».

ТЫРКОВ К. Д. (1864—?) по окончании Мор. корп. в 1885—87 гг. на шх. «Бакан» плывал в СЛО, занимался гидр. работами у Новой Земли. В 1893 г. на кап. л-ке «Бобр» уч. в гидр. работах у побер. Кореи. В 1902 г. на тр. «Бакан» совершил переход из Кронштадта в Архангельск. В 1904 г. получил чин кап. 2 р.

ТЫРКОВ П. Д. (1860—97) по окончании Мор. корп. в 1882—88 гг. плывал на корв. «Скобелев». В 1883 г. во время посещения корв. Новой Гвинеи уч. в описи ее побер. В 1888 г. Тырков получил чин л-та. В 1889—92 гг. был в заграничном плавании на фр. «Минин».

ТЫРТОВ П. П. (1836—1903) по окончании Мор. корп. в 1852—60 гг. плывал на Балтийском море. В 1861—64 гг. на фр. «Ослябя» совершил переход из Кронштадта в Средиземное море, а затем к берегам Северной Америки. В 1872—78 гг. ком. корв. «Аскольд» в Тихом океане. В 1891—93 гг. возглавлял эскадру Тихого океана. В 1896 г. в звании в.-адм. Тыртов был назначен управляющим Морским министерством.

УЛЬСКИЙ А. Ф. (1837—68) по окончании Мор. корп. в 1855—57 гг. плывал на Балтийском море. С 1858 г. занимался изучением Каспийского моря в составе гидр. эксп. В 1867 г. Ульский был произведен в кап. л-ты.

УЛЬЯНОВ П. П. (1915—42) был служащим. Во время ВОВ служил старшиной финчасти на СКР-19 (л/п «Дежнев»). Погиб в 1942 г. при защите Диксона от нападения немецкого кр. «Адмирал Шеер».

УНКОВСКИЙ И. С. (1822—86) по окончании Мор. корп. плывал на Балтийском море. С 1841 г. служил адъютантом у главного ком. Черноморского флота М. П. Лазарева. В 1849—51 гг., ком. бр. «Эней», плывал на Черном и Средиземном морях. В 1852—54 гг., ком. фр. «Паллада», перешел в Японское море, где уч. в описи в. побер. Корейского п-ова и ю.-з. части моря Петра Великого. В 1857—60 гг. вновь посетил моря Тихого океана на фр. «Аскольд». По возвращении в Кронштадт был произведен в к.-адм. В последующие годы Унковский был Ярославским военным губернатором, а позже управляющим московским спиртным ип-том.

УНКОВСКИЙ К. А. (1878—?) по окончании Мор. корп. в 1897—98 гг. плывал на Балтийском море. В 1899—1900 гг. на тр. «Бакан» уч. в русской градусной эксп. на Шпицберген. В 1901 г. служил на тр. «Самоед» и кр. «Азия».

УРВАНЦЕВ Н. Н. (род. 1893) в 1919—23 гг. занимался поиском каменного угля в низовьях Енисея. В 1920 г. обнаружил Норильское месторождение медно-никелево-платиновых руд. В 1929 г. совершил эксп. по р. Верхний и Нижний Таймыр. В 1930—32 гг. уч. в эксп. по иссл. Северной Земли, во время которой объехал на собаках весь арх., выяснив его очертания, рельеф и геологическое строение. В 1942—54 гг. работал на Норильском горно-металлургическом комбинате, не прекращая эксп. работ по разведке полезных ископаемых в Арктике. С 1955 г. работал в Институте геологии Арктики. В 1966 г. Урванцев ушел на пенсию.

УСОВ М. А. (1829—?) в 1853 г. уч. в Синопском сражении. В 1854—55 гг. находился в числе защитников Севастополя. В 1857—59 гг. на кл. «Джигит» совершил переход в Тихий океан. В 1863 г. был помощником нач. Аральской флотилии. В 1866—70 гг. на кап. л-ке «Соболь» плывал в дальневосточных морях. В 1886 г. Усов в чине к.-адм. был уволен со службы.

УШАКОВ Г. А. (1901—63) в 1916 г. принимал уч. в одной из эксп. В. К. Арсеньева по Уссурийской тайге. В 1918—22 гг. сражался против интервентов на Дальнем

Востоке. После демобилизации работал в глухих районах Приморского края. В 1926—29 гг. был уполномоченным Дальневосточного крайисполкома по управлению о-вами Врангеля и Геральд. В 1930—32 гг. вместе с Н. Н. Урванцевым картографировал все побережья Земли. В 1934 г. уч. в спасении челюскинцев. В 1935 г. был нач. 1-й высокоширотной эксп. на л/д «Садко». В последующие годы возглавлял Гидрометслужбу при Совнарком СССР, а в 1940 г. перешел на работу в Академию наук СССР. В 1958 г. по болезни Ушаков оставил работу.

УШАКОВ Г. К. (1826—88) по окончании Мор. корп. плавал на Балтийском море. В 1851 г. на шх. «Радуга» занимался гидр. работами в финских шхерах. В 1854—55 гг. был в числе защитников Кронштадта от нападения англо-французской эскадры. В 1861—79 гг., ком. тр. «Аланд», «Артельщик», шх. «Компас» и п/х «Храбрый», уч. в гидр. работах в различных районах Балтийского моря. В 1885 г. Ушаков был произведен в к.-адм. и уволен со службы.

ФЕДОРОВ В. А. (1866—?) по окончании штурманского уч-ща служил на Балтийском море, уч. в гидр. работах. В 1888—91 гг. в составе Отдельной съемки В. океана занимался промером и съемкой в зал. Петра Великого. С 1892 г. служил штурманом на разных кораблях Сибирской флотилии. В 1896 г. Федоров получил звание шт.-кап. КФШ.

ФЕДОРОВ Е. К. (род. 1910) по окончании Ленинградского ун-та работал в 1932—35 гг. геофизиком на полярных станциях на Земле Франца-Иосифа и м. Челюскин. В 1937—38 гг. принимал уч. в работе дрейфующей станции «Северный полюс-1». В 1939 г. был назначен нач. главного управления Гидрометслужбы при Совнарком СССР. С 1947 г. работал в Геофизическом ин-те Академии наук СССР. В 1954 г. организовал Ин-т прикладной геофизики АН СССР, став его первым директором. В 1959 г. был избран академиком и до 1962 г. занимал должность главного ученого секретаря Президиума АН СССР. В 1963 г. Федоров возглавил Гидрометслужбу Советского Союза.

ФЕДОРОВСКИЙ М. Я. (1825—81) по окончании Мор. корп. служил на Балтийском флоте. В 1845 и 1849 гг. уч. в описании и промере Финского залива. В 1853—54 гг. на фр. «Аврора» совершил переход к берегам Камчатки. В 1858—60 гг., ком. кл. «Оприч-

ник», вторично посетил Тихий океан. В 1863—65 гг., ком. фр. «Александр Невский» в эскадре С. С. Лесовского, ходил к берегам С. Америки. В 1871—73 гг. ком. Тихоокеанской эскадры. В 1881 г. Федоровский получил чин в.-адм.

ФЕЛЬДГАУЗЕН А. В. (1832—?) начал службу на Черноморском флоте. В 1853 г. уч. в Синопском сражении. В период Крымской войны находился в числе защитников Севастополя. В 1860—73 гг. служил на коммерческих судах. В 1876—86 гг. был ком. Сибирского эк. и главным ком. портов В. океана. В 1887 г. в чине в.-адм. Фельдгаузен был уволен со службы.

ФЕОКТИСТОВ Н. Я. (1933—64) по окончании Ленинградского арктического уч-ща в 1954—56 гг. работал на метеостанции на Шпицбергене. В 1960—61 гг. в составе 6-й САЭ уч. в строительстве станции Новолазаревская. В 1962 г. зимовал в Антарктиде в составе 8-й САЭ.

ФИЛИПОВ Н. М. (1823—?) по окончании штурманского уч-ща в 1843—53 гг. занимался гидр. работами в различных районах Балтийского моря. В 1856—66 гг. уч. в иссл. Каспийского моря. В 1882 г. Филипов был произведен в кап. 1 р. и вскоре уволен со службы.

ФИЛИСОВ Ф. С. (1845—?) по окончании штурманского уч-ща до 1877 г. служил на кораблях Балтийского флота. В 1877—78 гг. уч. в русско-турецкой войне. В 1882—83 гг. на кл. «Джигит» совершил переход из Кронштадта в Японское море, где уч. в гидр. работах в зал. Петра Великого. В 1887—93 гг. служил на кан. л-ке «Кореец». В 1894—1900 гг. в чине кап. 1 р. плавал на кораблях Балтийского флота.

ФОНТИН С. М. (1862—?) по окончании Мор. корп. в 1885—87 гг. на кан. л-ке «Сивуч» плавал на Тихом океане. В 1887 г. уч. в гидр. работах у побережья Кореи. В 1889—1905 гг. служил на Черном море. В 1896 г. занимался съемкой и промером на Черном и Азовском морях. В 1905 г. в чине кап. 2 р. Фонтин был уволен со службы.

ФУРУГЕЛЬМ И. В. (1821—?) начал службу на Балтийском флоте. В 1843—44 гг. на шх. «Метеор» уч. в гидр. работах в Финском заливе. В 1846—47 гг. плавал на Черном море. В 1850—65 гг. служил в РАК. В 1853—54 гг., ком. тр. «Князь Меншиков», состоял в эскадре адм. Е. В. Путятина. В 1865 г. был назна-

чен военным губернатором Приморской области. В 1878—80 гг. в чине в.-адм. ком. Ревельским портом.

ХАЙРУЛИН Ф. (1915—42) во время ВОВ служил комендором на СКР-19 (л/п «Дежнев»). Погиб в 1942 г. при обороне Диксона от нападения немецкого кр. «Адмирал Шеер».

ХАЛИЗОВ А. А. (1809—77) по окончании штурманского уч-ща в 1831—33 гг. на тр. «Америка» совершил кругосветное плавание с заходом в Русскую Америку. В 1835—41 гг. служил в РАК. До 1848 г. плавал на Балтийском море, а в 1848 г. на тр. «Байкал» (ком.—кап. л-т Г. И. Невельской) вновь отправился в Тихий океан, где уч. в открытии пр. Невельского и иссл. Амурского лим. В 1852—54 гг. на фр. «Паллада» совершил свое четвертое кругосветное плавание. В 1856 г. занимался иссл. р. Куры и Каспийского моря. В том же году стал нач. гидр. части в Кронштадте. В 1872 г. Хализов был произведен в ген.-м-ры КФШ.

ХВОСТОВ Н. А. (1776—1809) по окончании Мор. корп. в 1790 г. уч. в русско-шведской войне. В 1791—1801 гг. плавал на Балтийском, Северном, Черном и Средиземном морях. В 1802 г. поступил на службу в РАК. В 1806—07 гг., ком. судном «Юнона», ходил к Ю. Сахалину, Курильским о-вам и о. Хоккайдо. В 1808 г. ком. в Финляндии кан. л-ками, уч. в войне со шведами. В 1809 г. утонул в р. Неве.

ХИТРОВО С. Ф. (? — 1756) поступил на службу в 1723 г. В 1731 г. был послан в Охотский острог для уч. в Камчатской эксп. В 1741 г. на пакетботе «Св. Петр» под ком. В. И. Беринга плавал к берегам С. Америки. В 1746 г. занимался проверкой карт Камчатской эксп. В 1749 г. был назначен директором московской адмиралтейской конторы. В 1753 г. Хитрово получил чин. к.-адм.

ХЛЕБАЛКИН А. Л. (? — 1843) по окончании Охотского штурманского уч-ща в 1830—34 гг. находился в Петропавловске. В 1835—42 гг., ком. ботом «Алеут» и бр. «Охотск», плавал на Охотском море. В 1839 г. Хлебалкин получил звание м-на.

ХЛЕБНИКОВ Ю. К. (род. 1900) кадетом Мор. корп. на эсминце «Десна» в 1917 г. уч. в боях в Рижском зал. Был на фронтах гражданской войны. В 1928—31 гг. плавал на л/п «Седов». В 1932 г. на л/п «Сибиряков» в должности старшего штурмана совершил

исторический переход по СМП с в. на в. за одну навигацию. В 1936—47 гг. ком. л/п «Литне», л/к «Микоян» и «Северный ветер». Занимался проводкой судов по СМП. В последующие годы ком. л/к «Капитан Белоусов», «Капитан Воронин», а затем л/к «Ермак». На последнем плавал до 1963 г., когда л/к был исключен из списков флота. В 1965—69 гг. плавал на с. моря на л/к «С. Челюскин». В 1969 г. вышел на пенсию.

ХЛЮСТИН Б. П. (1884—1949) по окончании Мор. корп. в 1904 г. уч. в русско-японской войне на миноносце «Статный». В 1907—12 гг. служил на кораблях Балтийского флота. В 1913 г. был назначен преподавателем в Мор. корп. С 1918 г. преподавал на курсах командного состава флота (ныне Высшее военно-морское уч-ще им. М. В. Фрунзе). В 1921—49 гг. преподавал и заведовал кафедрами в различных учебных заведениях Ленинграда.

ХРАМЦОВ А. А. (1816 — ?) по окончании штурманского уч-ща в 1835—39 гг. занимался гидр. работами в с. части Финского зал. В 1842—50 гг. служил в чертежной Гидр. департамента. В 1859 г. Храмцов в чине подполк. КФШ был уволен со службы.

ХРОМЦОВ Н. И. (1902—43) по окончании морского техникума с 1929 г. плавал в арктических морях. С 1933 г. ком. л/к «Русанов» и «Садко». Во время ВОВ, ком. л/к «Ленин», обеспечивал проводку судов с военными грузами.

ХРОМЧЕНКО В. С. (? — 1849) по окончании штурманского уч-ща в 1815—18 гг. совершил кругосветное плавание на бр. «Рюрик». В 1820—25 гг. находился на службе в РАК, где проводил обширные гидр. работы у с.-з. побер. Америки. В 1828—30 гг., ком. кораблем «Елена», перешел из Кронштадта к берегам Русской Америки. В 1831—33 гг., ком. тр. «Америка», совершил свое третье кругосветное плавание. В 1843 г. в чине кап. 2 р. Хромченко был уволен со службы.

ХУДОБИН А. (? — ок. 1829) по окончании штурманского уч-ща в 1819—22 гг. совершил кругосветное плавание на шл. «Открытие». В 1826—29 гг. на шл. «Моллер» вторично обогнул земной шар. Во время пребывания корабля в Русской Америке занимался иссл. ее побер.

ЦИВОЛЬКО А. К. (1811—1839) по окончании штурманского уч-ща плавал на Балтийском море. В 1834—

35 гг., уч. в эксп. П. К. Пахтусова, ком. карбасом «Назаков» и описал в. побер. Новой Земли от Маточкина Шара к с. на 100 км, а затем вместе с Пахтусовым сделал съемку в. побер. о-вов до о. Берха. В 1836 г. занимался гидр. работами в финских шхерах. В 1837 г. уч. в эксп. академика К. М. Бэра на Новую Землю. В следующем году сам возглавил эксп. на Новую Землю на шх. «Новая Земля» и «Шпицберген». Зимовал в губе Мелкой, где заболел цингой и умер.

ЦЫГАНЮК М. И. (род. 1907) в 1929—30 гг. служил в Красной Армии. С 1934 г. уч. в иссл. морей СЛО в составе эксп. ГУ СМП. В 1934 г. на о. Попова-Чухчина обнаружил первые следы погибшей эксп. В. А. Русанова. В 1936—39 гг. уч. в зимовочных эксп. на г/с «Торос» в арх. Норденшельда. В 1940—41 гг. производил геодезические и топографические работы на берегу Харитона Лаптева. В 1947—49 гг. руководил гидр. работами в Обской губе. В 1951—53 гг. руководил иссл. на р. Еписей. В 1968 г. Цыганюк вышел на пенсию.

ЧАЙКОВСКИЙ Б. И. (1874—1905) по окончании Мор. корп. в 1894 г. плавал в СЛО на кр. «Вестник». В 1896 г. занимался гидр. работами в зал. Петра Великого в составе Отдельной съемки В. океана. В 1902—03 гг. служил в Отдельной съемке Балтийского моря. В 1904 г. был назначен старшим штурманом на броненосец «Бородино». Геройски погиб в Цусимском бою.

ЧАЙНИКОВ П. П. (1843—?) по окончании штурманского уч-ща в 1870—76 гг. занимался гидр. работами в шхерных районах Балтийского моря. В 1877 г. на шх. «Полярная Звезда» плавал в СЛО и Белом море. В 1879—84 гг. был нач. гидр. партии по иссл. Або-Аландских шхер и побер. Рижского зал. В 1885 г. Чайников получил звание шт.-кап. КФШ.

ЧАПЛИН П. А. (?—1765) поступил на службу в 1718 г. В 1727—32 гг. уч. в Первой Камчатской эксп. В последующие годы, ком. различными кораблями, служил на Балтийском флоте. В 1762 г. был назначен кап. над Архангельским портом. В 1763 г. Чаплин получил чин кап.-командора.

ЧЕЛЮСКИН С. И. (?—?) в 1733 г. был назначен в Великую С. эксп. В 1735 г. уч. в работе отряда В. Прончищева. В 1739 г. под ком. Х. Лаптева на дубель-шлюпке «Якутск» описывал побер. п-ова Таймыр

до м. Фаддея. В 1741—42 гг. производил береговую съемку п-ова Таймыр, достигнув при этом самой с. точки Азиатского материка, получившей его имя. В 1745—56 гг. служил на Балтийском море, ком. придворными ях. В 1770 г. Челюскин был уволен со службы в чине кап. 3 р.

ЧИРИКОВ А. И. (1703—48) начал службу в 1716 г. В 1722 г. был назначен преподавателем в Морскую академию. В 1725—30 гг., ком. ботом «Св. Гавриил», уч. в Первой Камчатской эксп. В 1733—43 гг. был помощником В. И. Беринга во Второй Камчатской эксп. Ком. пакетботом «Св. Петр», в 1741 г. первым из европейцев открыл с.-з. берега Америки. На обратном пути открыл ряд Алеутских о-вов. В 1746 г. возвратился в Петербург, а в следующем году был произведен в кап.-командоры.

ЧИХАЧЕВ Н. М. (1830—1917) по окончании Мор. корп. в 1850—51 гг. на корв. «Оливуца» совершил переход в Тихий океан. Здесь поступил в Амурскую эксп., возглавляемую Г. И. Невельским. Иссл. Амурский лим., бассейны р. Амгунь и Горин, первым проложил путь от Амура к зал. Де-Кастри и описал его. В 1853—54 гг. плавал на шх. «Восток» и тр. «Иртыш», был кап. над портом в Петропавловске. В 1856 г. ком. одним из отрядов для сплава по р. Амуру. В 1857—58 гг. сопровождал Е. В. Путятина для заключения Тяньцзиньского договора с Китаем. В 1860 г. на фр. «Светлана» совершил плавание к берегам Китая. В 1862—76 гг. был директором Русского общества пароходства и торговли. Уч. в русско-турецкой войне 1877—78 гг. С 1885 г. управлял Морским министерством. В 1892 г. Чихачев был произведен в адм.

ЧИХАЧЕВ С. С. (1858—?) по окончании штурманского уч-ща в 1879—81 гг. на фр. «Генерал-Адмирал» совершил заграничное плавание. С 1883 г. служил в Сибирской флотилии. В 1890—93 гг. плавал на кан. л-ке «Бобр». В 1900—03 гг. в чине подполк. КФШ Чихачев ком. л/п «Надежный».

ЧИЧАГОВ В. Я. (1726—1809) по окончании школы навигацких наук проходил практику в английском флоте. В 1764—66 гг. возглавлял эксп., имевшую цель пройти через СЛО на Камчатку. В 1772 г., ком. эскадрой, плавал на Средиземном море. В 1788 г. был назначен главным ком. Ревельского порта. В 1790 г.,

ком. эскадрой, разгромил шведов в сражениях на Ревельском рейде и в Выборгском зал. В 1797 г. в чине адм. был уволен со службы.

ЧУДИНОВ А. М. (1824 — ?) по окончании Охотского штурманского уч-ща плавал на Беринговом и Охотском морях. В 1847 г. на бр. «Охотск» уч. в описи ю.-в. побереж. Охотского моря, а в 1855 г. на п/х «Аргунь» занимался иссл. р. Амур. В 1857 г. принимал уч. в картографировании зал. Владимира и Ольги.

ЧУПРОВ Н. И. (1817 — ?) по окончании штурманского уч-ща в 1838—47 гг. занимался гидр. работами в различных районах Балтийского моря. В 1854 г. в чине подпоруч. КФШ Чупров ком. судном «Нептун».

ЧУПРОВ Н. Л. (1842 — ?) окончил штурманское уч-ще в Николаевске-на-Амуре и начал службу на морях Тихого океана. В 1863 г. на корв. «Калебала» уч. в эксп. В. М. Бабкина по иссл. зал. Петра Великого. В 1875—81 гг. на кл. «Крейсер» совершил кругосветное плавание. В 1882—86 гг. служил на корв. «Скобелев». В 1885 г. Чупров был произведен в кап. КФШ.

ЧУРКИН П. Ф. (1828 — ?) по окончании штурманского уч-ща плавал на Балтийском море. В 1848—51 гг. занимался гидр. работами в Финском и Рижском зал. В 1857 г. был назначен на корв. «Гридень», на котором совершил переход из Кронштадта в Японское море, где в 1860—61 гг. уч. в обследовании и зимнем промере б. Золотой Рог. В 1863 г. в чине поруч. КФШ плавал на корв. «Витязь» на Балтийском море.

ЧУХНОВСКИЙ Б. Г. (род. 1898) в 1917 г. окончил школу морских летчиков в Петрограде. Уч. в гражданской войне в Волжско-Каспийской флотилии на Черном море. В 1924—25 гг. работал в составе С. гидр. эксп., совершив 22 полета над Новой Землей. В 1928 г. руководил летной группой в эксп. на л/п «Красин» по спасению эк. дирижабля «Италия». В 1931—41 гг. занимался организацией авиационной службы на Севере, совершал разведочные полеты по р. Енисей, Обь и др. В 1942—43 гг. служил на Северном флоте. В 1946 г. в звании полк. уволился в запас и стал работать в Управлении полярной авиации.

ШАНЦ И. И. (1802—79) в 1822—28 гг. плавал на Балтийском море, уч. в описи шхер у Свеаборга и

Аландских о-вов. В 1828—31 гг. уч. в блокаде Дарданелл и описи Кроликовых о-вов. В 1834—36 гг., ком. тр. «Америка», совершил кругосветное плавание с заходом на Камчатку. В последующие годы занимался вопросами кораблестроения. В 1866 г. Шанц получил чин адм.

ШАНЦ Ф. С. (1836 — ?) по окончании Мор. корп. в 1856—58 гг. занимался гидр. работами по съемке и промеру Рижского зал. В 1859—63 гг. совершил кругосветное плавание на корв. «Посадник». В 1866—67 гг. на шх. «Компас» и тр. «Артильщик» уч. в гидр. работах на Балтийском море. В 1871—80 гг., ком. кл. «Абрек», плавал в морях Тихого океана. В 1893 г. Шанц в чине к.-адм. был назначен младшим флагманом практической эскадры Балтийского моря.

ШВЕДЕ Е. Е. (род. 1890) по окончании Мор. корп. в 1910—12 гг. на кр. «Рюрик» и в 1914 г. на кр. «Россия» плавал в Средиземном море и Атлантическом океане. В 1917—18 гг. старшим штурманом служил на линкоре «Севастополь», уч. в легендарном ледовом походе из Гельсингфорса в Кронштадт. В 1920—21 гг. возглавлял отдел в Оперативном управлении штаба Морских сил. С 1922 по 1965 г. служил в Военно-морской академии, занимая должности от адъюнкта до начальника кафедры (1944). В 1941 г. стал доктором военно-морских наук, в 1943 г. — профессором. В 1958 г. удостоен звания заслуженного деятеля науки РСФСР. Принимал участие в дальних походах. В 1924 г. на п/х «Франц Меринг» перешел из Ленинграда в Одессу, в 1930 г. на кр. «Профинтерн» — из Кронштадта в Севастополь, в 1932 г. на учебном корабле «Комсомолец» — из Мурманска в Кронштадт, в 1940 г. на подв. л-ке «Щ-423» — по СМП из Архангельска во Владивосток. В 1945—60 гг. неоднократно возглавлял военно-географические экспедиции. Автор многих научных трудов. В 1965 г. в звании к.-адм. вышел в отставку.

ШЕЛИХОВ Г. И. (1747—1795) купец-предприниматель из гор. Рыльска Курской губернии. В 1775 г. поселился в Сибири. Организовал торговую компанию, которая вела зверобойный промысел у берегов С. Америки. В 1784 г. с тремя кораблями сам отправился к американским берегам и основал первое русское поселение на о. Кадьяк. Занимался иссл. американского побереж., организацией постоянных поселений. За свою

неутомимую деятельность на благо России назван Державинным «Колумбом Российским».

ШЕЛЬТИНГ А. Е. (1717—?) в 1733 г. был назначен во Вторую Камчатскую эксп. В 1738—42 гг., ком. ботом «Гавриил» и дубель-шлюпкой «Надежда», плывал в Охотском море, к Курильским и Японским о-вам, о. Сахалину. В 1747—65 гг. ком. различными кораблями на Балтийском море. В 1766—72 гг. занимал должность ком. Архангельского порта. В 1780 г. Шельтинг в чине к.-адм. был уволен со службы.

ШЕЛЬТИНГА В. В. (1864—?) по окончании Мор. корп. служил на кораблях Балтийского флота. В 1892—1901 гг. плывал в дальневосточных морях на кан. л-ке «Бобр». В 1893 г. принимал уч. в гидр. работах у побереж. Корси. В 1911—15 гг. Шельтинга в чине кап. 1 р. ком. кр. «Диана».

ШЕСТАКОВ И. А. (1820—88) по окончании Мор. корп. начал службу на Черноморском флоте. В 1847—50 гг., ком. тендером «Скорый», занимался гидр. работами, завершившимися составлением Лоции Черного моря. В 1863 г. был помощником главного ком. Кронштадтского порта. В 1882 г. был назначен управляющим Морским министерством. В 1886 г. посетил моря Дальнего Востока. В 1888 г. Шестаков получил чин адм.

ШЕФНЕР А. К. (1832—91) начал службу на Балтийском море. В 1852—53 гг. на тр. «Двина» совершил переход в Петропавловск-Камчатский. В 1856—76 гг. служил в Сибирской флотилии, ком. шх. «Пурга» и тр. «Манджур». На последнем в 1860 г. доставил в б. Золотой Рог команду, основавшую пост Владивосток. С 1887 г. был ком. Петербургского порта. В 1890 г. Шефнер получил чин ген. л-та.

ШИЛЕЙКО Е. И. (1866—1902?) по окончании Мор. корп. в 1888—91 гг. находился в заграничном плавании на кр. «Адмирал Нахимов». В 1892—94 гг. уч. в эксп. Э. В. Толля. В 1899—1900 гг. служил на бронепосе «Адмирал Сенявин» и тр. «Енисей».

ШИЛЛИНГ Н. Г. (1828—1910) по окончании Мор. корп. плывал на Балтийском море. В 1853—55 гг. совершил переход в Тихий океан на фр. «Диана». В 1857—70 гг. плывал на Балтийском, Черном, Средиземном морях и в Атлантическом океане. В 1871—72 гг. на фр. «Светлана» перешел из Кронштадта к берегам

Америки, а затем в Тихий океан. В 1877 г. уч. в русско-турецкой войне. В 1865 г. в статье «Соображения о новом пути для открытий в Северном Полярном океане», напечатанной в «Морском сборнике», впервые высказал предположение о существовании Земли Франца-Иосифа.

ШИНКОВ Д. В. (1900—65) в 1913—17 гг. плывал матросом на п/х Вятско-Волжского пароходства. В 1920—22 гг. служил в Политическом управлении Черноморского флота. По окончании Военно-морского гидр. уч-ща в 1926 г. был направлен в С. гидр. эксп. Занимался иссл. побереж. Карского, Баренцева морей, Новой Земли. С 1935 г. был пач. этой эксп. Во время ВОВ служил на Севере, а затем на Черноморском флоте. В 1949—53 гг. занимал руководящие должности в ГУ ВМФ. В 1953 г. в звании кап. 1 р. ушел в отставку.

ШИРШОВ П. П. (1905—53) был уч. исторических плаваний на л/с «Сибиряков» и «Челюскин» по СМП в 1932—34 гг. В 1937—38 гг. находился в составе полярной дрейфующей станции «Северный полюс-1». Занимался иссл. планктона полярных морей. В 1942—48 гг. был Народным комиссаром, а затем Министром морского флота СССР. В последующие годы Ширшов возглавлял Ин-т океанологии Академии наук СССР.

ШИШМАРЕВ Г. С. (1781—1835) по окончании Мор. корп. плывал в 1801—11 гг. на Балтийском море. В 1815—18 гг. совершил кругосветное плавание на бр. «Рюрик». Во время плавания производил почти все гидр. работы по промеру и съемке побереж. о-вов ю. части Тихого океана, Аляски и др. мест. В 1819—22 гг., ком. шл. «Благонамеренный», вместе со шл. «Открытие» пытался найти морской путь из Берингова пр. в Атлантический океан вдоль берегов Сибири или Америки. В 1827—29 гг. ком. кораблем «Императрица Александра». В 1829 г. Шишмарев был произведен в к.-адм.

ШКОТ Н. Я. (1829—70) по окончании Мор. корп. служил на Черноморском флоте. Во время Крымской войны в числе защитников Севастополя сражался на Корниловском бастионе. В 1857—63 гг., ком. пароходо-ков. «Америка» и тр. «Японец», плывал на Японском и Охотском морях, уч. в гидр. иссл. этих районов. В 1864—66 гг. был главным нач. в ю. гаванях В. океана. В 1868 г. Шкот получил чин кап. 1 р.

ШКОТ П. Я. (1816—80) по окончании Мор. корп. плавал на Белом, Северном и Балтийском морях. В 1840—42 гг. на тр. «Або» совершил кругосветное плавание. В 1855 г. находился в числе защитников Севастополя. В 1863—65 гг. был нач. Аральской флотилии, а в 1870—73 гг. — нач. штаба главного ком. Кронштадтского порта. В 1880 г. Шкот получил чин в.-адм.

ШЛИППЕНБАХ А. Е. (1825 — ?) по окончании Мор. корп. плавал на Балтийском, Северном морях и в Атлантическом океане. В 1850—51 гг. на корв. «Оливуда» перешел из Кронштадта к берегам Камчатки. В 1852—55 гг. совершил плавание на фр. «Паллада» и шх. «Восток». В 1856—57 гг., ком. шх. «Восток», плавал на Японском и Охотском морях. В 1864 г. в чине кап. л-та Шлиппенбах был уволен со службы.

ШМИДТ О. Ю. (1891—1956) окончил Киевский ун-т в 1913 г.; здесь же началась его научная деятельность. В 1929—30 гг. возглавлял эксп. на л/п «Седов» на Землю Франца-Иосифа и С. Землю. В 1932 г. руководил эксп. на л/п «Сибиряков», прошедшей за одну навигацию СМП из Архангельска в Тихий океан. В 1932—39 гг. был нач. Главсевморпути. В 1933—34 гг. возглавлял легендарную эксп. на л/п «Челюскин». В 1937 г. организовал первую дрейфующую станцию «Северный полюс». Являлся одним из основателей и главным редактором Большой Советской Энциклопедии и ряда научных журналов. В 1939—42 гг. занимал должность вице-президента АН СССР. Был профессором Московского ун-та.

ШОКАЛЬСКИЙ Ю. М. (1856—1940) по окончании Мор. корп. и Морской академии служил в ГУ и Главной геофизической обсерватории. В 1910—40 гг. был профессором Военно-морской академии и Ленинградского ун-та. Занимался иссл. Ладожского оз., вопросами освоения СМП, руководил эксп. по изучению Черного моря. Был составителем и редактором многих карт и атласов. Автор капитального труда «Океанография». В 1917—31 гг. был председателем, а в последующие десять лет — почетным председателем Географического общества СССР. С 1939 г. почетный член Академии наук СССР.

ШПАНБЕРГ М. П. (? — 1761) датчанин по происхождению. В 1720 г. поступил на русскую службу.

В 1725—30 гг. уч. в Первой Камчатской эксп. В 1731—43 гг. в составе Второй Камчатской эксп. ком. отдельным отрядом по изучению Курильских о-вов и Японии. Совершил три плавания к Курильским о-вам и составил их карту. В 1749—57 гг. служил на Балтийском море. В 1751 г. Шпанберг получил чин кап. 1 р.

ШПАРТЕНКОВ М. С. (1815 — ?) по окончании штурманского уч-ща в 1833—55 гг. занимался гидр. работами в различных районах Балтийского моря. В 1856—57 гг. плавал на п/х «Выборг» и «Ижора». В последующие годы продолжал заниматься иссл. Балтики. В 1858 г. Шпартенков был произведен в шт.-кап. КФШ.

ШУБЕРТ Ф. Ф. (1789—1865) в 1804 г. занимался геодезическими и астрономическими работами в Полочке, Олонецкой и Архангельской губерниях. В 1806 г. определял географическое положение Ревеля и Нарвы. Уч. в Отечественной войне 1812 г. С 1818 г. занимался систематическими работами по триангуляции европейской части России. В 1822 г. был назначен директором корпуса топографов, а в 1829—37 гг. возглавлял Гидр. департамент. В эти годы деятельно занимался иссл. Балтийского моря. В 1845 г. Шуберт был произведен в ген. от инфантерии, а в 1846 г. назначен директором военно-ученого комитета.

ШУЛЕЙКИН В. В. (род. 1895) в 1922 г. занимался иссл. Белого, Баренцева и Карского морей на г/с «Пахтусов». В 1924—30 гг. на «Персее» уч. в Шпицбергенской эксп. В 1927 г. на п/х «Трансбалт» совершил переход из Черного моря во Владивосток. В 1929 г. организовал на Черном море первую в мире морскую гидрофизическую станцию. В 1932 г. был помощником нач. гидр. эксп. на г/с «Таймыр», впервые прошедшей пр. Шокальского на С. Земле. В 1947—51 гг. руководил главным управлением Гидрометслужбы СССР.

ШУЛЬЦ К. Ф. (1864—1904?) по окончании Мор. корп. начал службу на корв. «Витязь», на котором в 1886—89 гг. совершил кругосветное плавание, принимая уч. во всех гидрологических и гидр. работах по иссл. Тихого океана. В 1892—96 гг. на кр. «Разбойник» находился в заграничном плавании. В 1897 г. вместе с С. О. Макаровым изучал возможность морского пути по Карскому морю к р. Обь и Енисей. В 1899—1900 гг.

на л/к «Ермак» плавал на Балтийском море и в СЛО. В 1901 г. помогал изобретателю радио А. А. Попову в установке на судах «беспроволочного телеграфа».

ЭБЕРГАРД А. А. (1856—?) по окончании Мор. корп. служил на Балтийском море. В 1882—84 гг. перешел на корв. «Скобелев» в Тихий океан. В 1891—93 гг. плавал на различных кораблях в Тихом океане. В 1896—98 гг. служил на Черноморском флоте. В 1908—1911 гг. был нач. Морского генерального штаба. В 1911—14 гг. ком. Черноморским флотом. В 1913 г. Эбергард был произведен в адм.

ЭГЕРШЕЛЬД Г. Х. (?—1871) по окончании Мор. корп. плавал на Балтийском море. В 1856—57 гг. занимался гидр. работами на Балтийском море. В 1858—60 гг. на корв. «Гридень» перешел из Кронштадта в Японское море. В 1860—61 гг., ком. тем же корв., зимовал в б. Золотой Рог, охраняя пост Владивосток. В этот период офицерами корабля были сделаны первый промер б. и съемки побереж. Ком. кл. «Стрелок», возвратился в 1861 г. на Балтику. В 1863 г. в чине кап. л-та был командирован в Финляндию.

ЭНГЕЛЬМ Ф. П. (1838—1897) по окончании Мор. корп. плавал на Балтийском море. В 1859—62 гг. служил на р. С. Двине и Белом море. В 1865—66 гг. на корв. «Аскольд» перешел к берегам Тихого океана. В 1866—85 гг. на тр. «Японец», «Манджур», кл. «Абрек» плавал на морях Дальнего Востока, уч. в их гидр. обследовании. В 1893—96 гг. в чине к.-адм. Энгельм занимал должность ком. Владивостокского порта.

ЭНКВИСТ О. А. (1849—?) по окончании Мор. корп. плавал на Балтийском море. В 1885—87 гг. на кан. л-ке «Сивуч» совершил переход на Тихий океан. В 1890—91 гг. на фр. «Память Азова» вторично перешел в дальневосточные моря, где ком. кан. л-кой «Бобр». В 1896—1907 гг. служил на Балтийском флоте. В 1907 г. Энквист в чине к.-адм. был уволен со службы.

ЭРДМАН Г. Ф. (1818—83) по окончании Мор. корп. плавал на Балтийском и Северном морях. В 1866 г. получил в ком. подв. лодку конструктора Александровского и первый решился спуститься на ней под воду, пробыв там 18 часов. Ком. этой лодкой до 1868 г. В 1875—80 гг. был главным ком. портов В. океана.

Способствовал переводу главного порта на Дальнем Востоке во Владивосток и укреплению его. В 1880—83 г. ком. Ревельским портом.

ЭТОЛИН А. К. (?—1876) в 1817—18 гг. на шл. «Камчатка» совершил переход к берегам Русской Америки, где поступил на службу в РАК. В 1819—24 гг., ком. компанейскими судами, плавал к Гавайским о-вам и побереж. Калифорнии. В 1821—23 гг. вместе с В. С. Хромченко сделал опись побереж. Аляски. В 1825 г. на фр. «Крейсер» возвратился в Кронштадт. В 1827—36 гг. состоял на службе в РАК, ком. бр. «Чичагов» и шл. «Байкал» и плавал в Беринговом, Охотском морях, Тихом океане. В 1838 г. был назначен главным правителем компании. В 1847 г. Этолин в чине к.-адм. уволился со службы.

ЭШПОЛЫЦ И. Ф. (1793—1831) в 1815—18 гг. совершил кругосветное плавание на бр. «Рюрик». В 1823—26 гг. вторично обогнул земной шар на шл. «Предприятие». Во время этих плаваний произвел обширные иссл. в Океании и на арктическом побереж. с.-з. Америки. Собрал ценные коллекции. В последующие годы занимался преподавательской работой в Дерптском ун-те.

ЯКИМОВ Ф. К. (1829—?) по окончании штурманского уч-ща в 1850—51 гг. занимался гидр. работами на Балтийском море. С 1857 г. служил в Сибирской флотилии. В 1865—66 гг. был редактором газеты «Восточное Поморье» — первой газеты на Дальнем Востоке. В 1870—73 гг. заведовал лоцманской и маячной частью в портах В. океана. В 1881 г. в чине кап. КФШ Якимов заведовал судами, сданными в порт.

ЯНЕВИЧ-ЯНЕВСКИЙ А. К. (1859—93) по окончании Александровского лицея в 1878—88 гг. служил в канцелярии Комитета Министров. В 1889 г. был назначен обер-аудитором в штаб Тихоокеанской эскадры, где находился до 1893 г.

ЯНКОВСКИЙ М. И. (1841—1913?) был осужден царским правительством за уч. в польском восстании и сослан на каторгу в Сибирь. В 1873 г. приехал во Владивосток и поступил управляющим на прииск о. Аскольд. В 1879 г. поселился на п-ове, впоследствии получившем его имя. Здесь он создал первый в крае копный завод, приручил пятнистых оленей, основал метеорологическую станцию, пересадил из тайги жень-

шень, создав его первую плантацию. Янковский занимался вопросами орнитологии и энтомологии, археологическими раскопками.

ЯШИН П. Д. (1860—86) по окончании Военно-медицинской академии в 1883 г. начал службу в Морском ведомстве. В 1884—86 гг. был судовым врачом на кл. «Крейсер», на котором плавал в морях Тихого океана.

ЧАСТЬ III

*

НЕКОТОРЫЕ СПРАВОЧНЫЕ ДАнные О КОРАБЛЯХ И СУДАХ

*

«АБРЕК», кл., был построен в 1860 г., водоизмещение 1069 т, вооружение 5 орудий. Исключен из списков флота в 1892 г.

«АВРОРА», кр., спущен на воду в 1900 г., водоизмещение 6731 т, скорость до 20 уз.

«АГАМЕМНОН», бр., был построен в 1834 г., вооружение 20 орудий. Исключен из списков флота в 1862 г.

«АЛЕУТ», тр., был построен в 1886 г., водоизмещение 892 т, вооружение 4 орудия, скорость 12,2 уз.

В 1911 г. был перечислен в класс минных заградителей, а в 1912 г. опять в тр.

«АМЕРИКА», пароходо-корв., был построен в 1857 г., водоизмещение 554 т, вооружение 8 орудий. Исключен из списков флота в 1883 г.

«АРКТУР», г/с, представляло собой палубный бот водоизмещением 45 т. Судно погибло во время шторма у побер. о. Вайгач в 1921 г.

«АСКОЛЬД», корв., был построен в 1864 г., водоизмещение 2217 т, вооружение 17 орудий, скорость 11 уз. Исключен из списков флота в 1893 г.

«АСКОЛЬД», фр., был построен в 1854 г. Первоначально назывался «Мария». Водоизмещение 2834 т, вооружение 46 орудий. Разобран в Кронштадте в 1861 г.

«АФРИКА», кр., был построен в 1878 г., водоизмещение 2590 т, скорость 12,7 уз. С 1906 г. — учебное судно.

«АЯКС», бр., был построен в 1843 г., вооружение 20 орудий.

«БАЙКАЛЬ», тр., был построен в 1848 г., водоизмещение 250 т. Затонул в 1871 г. в б. Золотой Рог.

«БОБР», кан. л-ка, была построена в 1886 г., водоизмещение 1187 т, скорость 11,2 уз. Затонула в 1904 г. в Порт-Артуре после попадания японского снаряда.

«БОЯРИН», корв., был построен в 1856 г., водоизмещение 885 т, вооружение 11 орудий. Исключен из списков флота в 1893 г.

«БУРУН», кан. л-ка, была построена в 1880 г., водоизмещение 379 т, скорость 7,5 уз. В 1908 г. зачислена в портовые суда под названием «Буй».

«БЫСТРЫЙ», п/х, был построен в 1837 г. Исключен из списков флота в 1861 г.

«ВАИГАЧ», л/г, был построен в 1909 г., водоизмещение 1290 т, автономность плавания до 12 тыс. миль. Затонул в 1918 г. в Карском море у м. Ефремов Камень.

«ВАРЯГ», кр., вступил в строй в 1901 г., водоизмещение 6400 т, скорость 24,5 уз. Прославился в бою с японской эскадрой в 1904 г. на рейде корейского порта Чемульпо (Инчхон).

«ВЕСТНИК», кр., был построен в 1881 г., водоизмещение 1380 т, скорость 12,8 уз. Исключен из списков флота в 1906 г.

«ВИТЯЗЬ», корв., был построен в 1886 г., водоизмещение 3200 т, вооружение 24 орудия, скорость 14 уз. Плавание «Витязя» вошло в историю океанографии благодаря выполненным С. О. Макаровым работам по иссл. Тихого океана. В 1893 г. корв. разбился на подв. камнях у побереж. Кореи.

«ВИТЯЗЬ», э/с, переоборудовано из грузового судна «Марс», построенного в Германии в 1939 г., водоизмещение 5710 т, автономность плавания 18 500 миль, скорость 14 уз.

«ВИТЯЗЬ» («СКОБЕЛЕВ»), корв., был построен в 1862 г., водоизмещение 2156 т, скорость 12 уз. В 1882 г. переименован в «Скобелев». В 1892 г. был перечислен в учебное судно, а в 1895 г. исключен из списков флота.

«ВЛАДИМИР», пароходо-фр., был построен в 1845 г. в Англии, вооружение 7 орудий. Затоплен в 1855 г. в Севастополе.

«ВОЕВОДА», корв., был построен в 1856 г., имел водоизмещение 885 т, вооружение 11 орудий. Исключен из списков флота в 1887 г.

«ВОСТОК», шл., был построен в 1818 г., водоизмещение 985 т, вооружение 28 орудий. Разобран в Кронштадте в 1828 г.

«ВОСТОК», шх., была построена в 1851 г., водоиз-

мещение 210 т, вооружение 4 орудия. В 1883 г. затонула у о. Стенина в зал. Петра Великого.

«ВСАДНИК», кр., был построен в 1894 г., водоизмещение 432 т, скорость 21 уз. Затонул 15.12 1904 г. на внутреннем рейде Порт-Артура после попадания японских снарядов.

«ВСАДНИК», кл., был построен в 1860 г., водоизмещение 1069 т, вооружение 5 орудий. Исключен из списков флота в 1881 г.

«ГАЙДАМАК», кл., был построен в 1860 г., водоизмещение 1094 т, вооружение 7 орудий. Исключен из списков флота в 1886 г.

«ГАЙДАМАК», кр., был построен в 1894 г., водоизмещение 405 т, скорость 21 уз. Затоплен в Порт-Артуре 2.01 1905 г.

«ГЕРКУЛЕС», шх., была построена в Норвегии в 1908 г., водоизмещение 63,4 т, скорость до 5,5 уз. Пропала без вести в 1913 г. вместе с экск. В. А. Русанова.

«ГОРНОСТАЙ», кан. л-ка, была построена в 1863 г., водоизмещение 456,7 т, вооружение 6 орудий. Исключена из списков флота в 1893 г.

«ГРИДЕНЬ», корв., был построен в 1856 г., водоизмещение 886 т, вооружение 11 орудий. Исключен из списков флота в 1883 г.

«ДЕЖНЕВ», л/к, водоизмещение 7330 т, скорость 12,5 уз. В 1969 г. продан Италии.

«ДЖИГИТ», кл., был построен в 1856 г., водоизмещение 615 т, вооружение 6 орудий. Исключен из списков флота в 1869 г.

«ДЖИГИТ», кл., был построен в 1877 г., водоизмещение 1334 т, вооружение 18 орудий, скорость 12 уз. В 1905 г. был затоплен в Порт-Артуре.

«ДИАНА», шл., был построен в 1806 г., вооружение 16 орудий. В 1814 г. шл. был разоружен и использован под склад.

«ДИОМИД», бр., был построен в 1831 г., вооружение 20 орудий. Исключен из списков флота в 1858 г.

«ДМИТРИЙ ДОНСКОЙ», фр., вступил в строй в 1885 г., водоизмещение 6200 т, вооружение 46 орудий, скорость 17 уз. В 1892 г. был перечислен в кр. 1 р. После Цусимского сражения поврежденный корабль был затоплен у о. Уллындю.

«ЕРМАК», л/к, был построен по проекту и под наблюдением адм. С. О. Макарова. Спущен на воду 17.10

1898 г., водоизмещение около 9000 т. В 1965 г. разрезан на металлолом.

«**ЕРМАК**», шх., была построена в 1870 г., водоизмещение 706 т, скорость 8,4 уз. Затонула в Порт-Артуре в 1905 г.

«**ЖЕМЧУГ**», кл., был построен в 1862 г., водоизмещение 1586 т., вооружение 7 орудий, скорость 11 уз. Исключен из списков флота в 1892 г.

«**ЗАБИЯКА**», кр., был построен в 1879 г., водоизмещение 1236 т, вооружение 17 орудий, скорость 14,2 уз. Затонул после попадания японских снарядов на внутреннем рейде Порт-Артура 25.10 1904 г.

«**ЗАПАЛ**», портовое судно, было построено в 1912 г., водоизмещение 150 т, скорость 11,5 уз. С 1915 г. — тральщик.

«**ЗАРЯ**», шх., бывшая норвежская китобойная парусно-паровая трехмачтовая шх. Построена в 1873 г., водоизмещение 443 т, скорость до 8 уз. В 1903 г. была передана торговой фирме.

«**ИЗУМРУД**», кл., был построен в 1862 г., водоизмещение 1586 т, вооружение 5 орудий, скорость 13 уз. В 1886 г. был исключен из списков флота.

«**КАЛЕВАЛА**», корв., был построен в 1858 г., водоизмещение 1290 т, вооружение 15 орудий. Исключен из списков флота в 1872 г.

«**КЛЮЗ**», тральщик, был построен в 1917 г., водоизмещение 190 т, скорость 13,5 уз.

«**КОМПАС**», шх., была построена в 1859 г., водоизмещение 251 т. В 1892 г. была перечислена в тр.

«**КОРЕЕЦ**», кан. л-ка, была построена в 1888 г., водоизмещение 1213 т, вооружение 14 орудий, скорость до 13,5 уз. 9.2 1904 г. после боя с японцами была взорвана экипажем на рейде порта Чемульпо (Ипчхон).

«**КОСТРОМА**», п/х, был построен в 1873 г., скорость 13 уз. В 1887 г. разбился у побережья Сахалина.

«**КРЕЙСЕР**», кл., был построен в 1876 г., водоизмещение около 1650 т, вооружение 13 орудий, скорость 11,4 уз. В 1892 г. переведен в кр. 2 р., а в 1906 г. стал учебным судном. В 1909 г. был переименован в «Волхов» и зачислен в разряд тр. Исключен из списков флота в 1911 г.

«**КРЕЙСЕРОК**», шх., была американской промысловой шх., носившей имя «Генриетта». За браконьерств

во в русских водах в 1886 г. задержана кл. «Крейсер», в честь которого была названа. Водоизмещение 45 т. В 1889 г. погибла во время шторма.

«**ЛЕЙТЕНАНТ СКУРАТОВ**», судно представляло собой стальную парусную баржу. Было построено в Англии в 1893 г., водоизмещение 500 т.

«**ЛЕШИЙ**», кан. л-ка, была построена в 1856 г., водоизмещение 176 т. Исключена из списков флота в 1869 г.

«**ЛИТКЕ**», л/к, был построен в 1909 г. в Англии и имел название «Иирль Грей». После покупки Россией получил название «Канада». Впоследствии был переименован в «Ф. Литке». Водоизмещение 1995 т, скорость до 18 уз.

«**ЛОНДОН**», корабль был куплен в Англии в 1714 г., вооружение 54 орудия. Разбился на мели в 1719 г.

«**МАНДЖУР**», кан. л-ка, была построена в 1887 г., водоизмещение 1418 т, вооружение 14 орудий, скорость до 13 уз.

«**МАНДЖУР**», тр., был построен в 1858 г., водоизмещение 816 т. В 1883 г. исключен из списков флота.

«**МАРКИН**» (быв. эсминец «Войсковой»), кан. л-ка, была построена в 1905 г. на добровольные пожертвования, водоизмещение 630 т, скорость 25 уз.

«**МЕТЕОР**», шх., была построена в 1836 г., вооружение 16 орудий. Исключена из списков флота в 1863 г.

«**МИРНЫЙ**» (бывший тр. «Ладога»), шл., был построен в 1818 г., водоизмещение 884,5 т, вооружение 20 орудий. Разобран в Кронштадте в 1830 г.

«**МОЛЛЕР**», шл., был построен в 1826 г., вооружение 12 орудий. В 1835 г. переоборудован под блокшиф в Ревеле.

«**МОРЖ**», кан. л-ка, была построена в 1860 г., водоизмещение 456,7 т. Исключена из списков флота в 1892 г.

«**НАДЕЖДА**», шл., был приобретен в Англии в 1803 г., водоизмещение 450 т.

«**НАЕЗДНИК**», кл., был построен в 1879 г., водоизмещение 1449 т, вооружение 13 орудий, скорость 13,5 уз. В 1892 г. перечислен в кр. 2 р. Исключен из списков флота в 1902 г.

«НАЕЗДНИК», кл., был построен в 1856 г., водоизмещение 615 т, вооружение 6 орудий. Исключен из списков флота в 1869 г.

«НЕВА», шл., был куплен в Англии в 1803 г., водоизмещение 370 т.

«НЕРПА», кан. л-ка, была построена в 1878 г., водоизмещение 379,3 т, вооружение 5 орудий. Исключена из списков флота в 1892 г.

«НЕСТОР», бр., был построен в 1835 г., вооружение 20 орудий. Разбился в 1847 г. у о. Стеншера.

«НОВИК», корв., был построен в 1856 г., водоизмещение 885 т, вооружение 11 орудий. В 1863 г. разбился на подв. камнях в районе Сан-Франциско.

«НОВИК», кр., был построен в 1901 г., водоизмещение 3080 т, вооружение 15 орудий, скорость 25 уз. Исключен из списков флота в 1904 г.

«НОРД», г/с, было построено в 1938 г. Погибло в ночь на 3 сентября 1944 г. при встрече с немецкой подводной лодкой.

«ОЛАФ», пароходо-фр., был построен в 1852 г., водоизмещение 1796 т, вооружение 14 орудий. Исключен из списков флота в 1892 г.

«ОЛЕГ», фр., был построен в 1860 г., водоизмещение 4408 т, вооружение 57 орудий. Затонул 3.08.1869 г. в Балтийском море.

«ОЛИВУЦА», корв., был построен в 1841 г. Первоначально назывался «Менелай». Вооружение 20 орудий. Затоплен в Кронштадте в 1863 г.

«ОПРИЧНИК», кл., был построен в 1856 г., водоизмещение 615 т, вооружение 6 орудий. В 1861 г. пропал без вести в Индийском океане.

«ОТВАЖНЫЙ», пароходо-фр., был построен в 1843 г., водоизмещение 1450 т, вооружение 4 орудия. Исключен из списков флота в 1861 г.

«ОТКРЫТИЕ», шл., построен в 1819 г., вооружение 18 орудий.

«ПАЛЛАДА», фр., был построен в 1832 г., вооружение 52 орудия. Затоплен в Императорской (ныне Советской) Гавани 17.01.1956 г.

«ПАРИС», бр., был построен в 1843 г., вооружение 20 орудий. Исключен из списков флота в 1860 г.

«ПАТРОКЛ», бр., был построен в 1831 г., вооружение 20 орудий. Разобран в Кронштадте в 1845 г.

«ПЕРСЕЙ», э/с, было построено в 1922 г., водоизмещение 550 т, скорость 8 уз. Затонуло в 1941 г. после бомбардировки его фашистской авиацией.

«ПЛАСТУН», кл., был построен в 1856 г., водоизмещение 615 т, вооружение 6 орудий. В 1860 г. погиб при взрыве в Балтийском море.

«ПЛАСТУН», кл., был построен в 1879 г., водоизмещение 1334 т, скорость 11,3 уз. В 1892 г. перечислен в кр. 2 р. Исключен из списков флота в 1907 г.

«ПОСАДНИК», корв., был построен в 1856 г., водоизмещение 885 т, вооружение 11 орудий. Исключен из списков флота в 1871 г.

«ПРЕДПРИЯТИЕ», шл., был построен в 1823 г., водоизмещение 750 т, вооружение 24 орудия.

«ПРОВОДНИК», торговое судно, было построено в 1912 г., водоизмещение 150 т, скорость 11,5 уз. Погибло на mine в 1914 г.

«РАБОТНИК», п/х, был построен в 1865 г., водоизмещение 281 т.

«РАЗБОЙНИК», кл., был построен в 1856 г., водоизмещение 615 т, вооружение 6 орудий. Исключен из списков флота в 1867 г.

«РАЗБОЙНИК», кл., был построен в 1879 г., водоизмещение 1334 т, вооружение 17 орудий, скорость 13,3 уз. В 1892 г. перечислен в кр. 2 р. Затонул 2.01.1905 г. в Порт-Артуре.

«РИФ», катер, был однопалубным деревянным ботом, построенным по типу лодок «туркменок». Водоизмещение около 10 т. Исключен из списков в 1935 г.

«РЫНДА», корв., был построен в 1856 г., водоизмещение 885 т, вооружение 11 орудий. Исключен из списков флота в 1871 г.

«РЫНДА», корв., был построен в 1886 г., водоизмещение 3508 т, скорость 14,4 уз. В 1892 г. перечислен в кр. 1 р. С 1917 г. имел название «Освободитель».

«САМОЕД», тр., был построен в 1895 г., водоизмещение 983 т, скорость 12,4 уз.

«СВ. АННА», шх., была построена в Англии в 1867 г. и спущена на воду под названием «Ньюпорт». В последующие годы именовалась «Бланкатра» и «Пандора II». Водоизмещение 231 т, скорость до 5,5 уз. Пропала без вести в 1914 г. вместе с экск. Г. Л. Бруглова.

«СВ. МУЧЕНИК ФОКА», судно, было построено в 1870 г. в виде деревянного барка. Долгое время использовалось для промысла в с. морях. Водоизмещение 273 т, скорость до 7 уз.

«СЕКСТАН», шх., была построена в 1859 г., водоизмещение 251 т. В 1892 г. была перечислена в тр.

«СЕКСТАН», г/с, построено в 1897 г. как танкер. Первоначально имело название «Мехти». Впоследствии было переименовано в «М. Горький», затем получило современное название. При постройке имело водоизмещение 792 т, скорость 10 уз.

«СЕНЯВИН», шл., был построен в 1826 г., вооружение 14 орудий. В 1835 г. был переоборудован под брадхвахту в Кронштадте. Разобран в 1844 г.

«СИБИРЯКОВ», л/д, водоизмещение 1388 т, скорость 8 уз. Героически погиб в 1942 г. во время боя с немецким кр. «Адмирал Шеер».

«СИВУЧ», кан. л-ка, была построена в 1885 г., водоизмещение 1134 т, вооружение 13 орудий, скорость 11,7 уз. Исключена из списков флота в 1904 г.

«СИЛАЧ», п/х, был построен в 1890 г. в Швеции. Водоизмещение 738 т, скорость 11,5 уз. С 1892 г.— портовое судно. Затоплен 1.01 1905 г. в Порт-Артуре.

«СЛАВА РОССИИ», корабль, был построен в 1789 г. в Охотске. В 1801 г. затонул в Петропавловске.

«СНЕГ», шх., была построена в 1829 г., вооружение 14 орудий.

«СОБОЛЬ», кан. л-ка, была построена в 1863 г., водоизмещение 456 т, вооружение 6 орудий. Исключена из списков флота в 1892 г.

«СТРЕЛОК», кл., был построен в 1879 г., водоизмещение 1334 т, вооружение 7 орудий, скорость 10,9 уз. В 1892 г. перечислен в кр. 2 р. Исключен из списков флота в 1907 г.

«СТРЕЛОК», кл., был построен в 1856 г., водоизмещение 615 т, вооружение 6 орудий. Исключен из списков флота в 1878 г.

«ТАЙМЫР», г/с, было построено в 1909 г. как л/т для Гидр. эксп. СЛО. Водоизмещение 1292 т, скорость до 10,5 уз.

«ТБИЛИСИ», г/с, построено в 1894 г. как танкер и первоначально имело название «Амалия». Впоследствии называлось: «Тифлис», «Тбилиси», «Веха». В 1932 г. исключено из списков флота.

«ТУНГУЗ», шх., была построена в 1870 г., водоизмещение 706,3 т, вооружение 4 орудия. Исключена из списков флота в 1912 г.

«ШИЛКА» (бывший п/х «Эрика»), тр., был построен в 1897 г.

«ЯКУТ», тр., был построен в 1888 г., приобретен в Англии в 1892 г. Водоизмещение 701 т, скорость 12 уз.

ЛИТЕРАТУРА И ИСТОЧНИКИ

- Алексеев А. И. Сподвижники Г. И. Невельского. Южно-Сахалинск, 1967.
- Алексеев А. И. Почему так называется? «Морской флот», 1966, № 1.
- Алексеев А. И. История объясняет названия. «Морской флот», 1966, № 11.
- Андреев А. И. Роль русского военно-морского флота в географических открытиях XIX—XX вв. «Морской сборник», 1947, № 7.
- Андреев А. И. (редактор). Русские открытия в Тихом океане и Северной Америке в XVIII—XIX вв. Сб. документов. М.—Л., 1944.
- Бабкин П. В. Кто, когда, почему. Происхождение названий на карте ордена Ленина Магаданской области. Изд. 2-е. Магадан, 1968.
- Багров Л. Материалы к историческому обзору карт Каспийского моря. «Записки по гидрографии», вып. 35, 1912.
- Башмаков П. Новая Земля и остров Вайгач. «Сов. Арктика», 1939, № 6.
- Бейкер Дж. История географических открытий и исследований. Перевод с английского. М., 1950.
- Беллинсгаузен Ф. Ф. Двукратные изыскания в Южном Ледовитом океане и плавание вокруг света в продолжение 1819, 1820 и 1821 годов, совершенные на шлюпах «Востоке» и «Мирном» под начальством Беллинсгаузена, командира шлюпа «Восток». Шлюпом «Мирный» начальствовал лейтенант Лазарев. 2 части. СПб., 1831.
- Белов М. И. Арктическое мореплавание с древнейших времен до середины XIX в. История открытия и освоения Северного морского пути. Т. 1. М., 1956.

Белов М. И. Советское арктическое мореплавание 1917—1932 гг. История открытия и освоения Северного морского пути. Т. 3. Л., 1959.

Бендер Н. А. Имена русских людей на карте мира. М., 1948.

Берг Л. С. Из истории открытия Алеутских островов. Землеведение. Т. 26. Вып. 1—2. М., 1924.

Берг Л. С. Открытие Камчатки и экспедиции Беринга. Изд. 3-е. М.—Л., 1946.

Берг Л. С. История русских географических открытий. М., 1962.

Березин Н. И. Географические имена. Объяснение их в связи с историей открытий. Вып. 1. Австралия, Африка, Америка, Азия. СПб., 1894.

Берх В. Н. Хронологическая история открытия Алеутских островов или подвиги российского купечества. СПб., 1823.

Блиох М. Имена русских штурманов на карте мира. «Морской флот», 1960, № 4.

Большая Советская Энциклопедия. Изд. 2-е.

Веселаго Ф. Краткая история русского флота (с начала развития мореплавания до 1825 года). М.—Л., 1939.

Визе В. Ю. О неправильных географических названиях. «Проблемы Арктики», 1937, № 1.

Визе В. Ю. Старинные русские названия на Новой Земле. Летопись Севера. Т. 1. М.—Л., 1949.

Визе В. Ю. Русские полярные мореходы из промышленных, торговых и служивых людей XVII—XIX веков. М.—Л., 1948.

Воскобойников В. И. К истории происхождения географических названий на Камчатке. «Изв. ВГО», т. 94, вып. 1, 1962.

Воскобойников В. И. Слово на карте. Петропавловск-Камчатский, 1962.

Гаккель Я. Я., Говоруха Л. С. Новые географические названия на карте Земли Франца-Иосифа. Проблемы Арктики и Антарктики. Вып. 30. 1969.

Гек Ф. От Владивостока до мыса Наварин. Газ. «Владивосток», № 31—35, 1888.

Гидрографический обзор берегов залива Петра Великого в Японском море, составленный штабс-капитаном корпуса штурманов М. Клыковым. I. СПб., 1872.

Головнин В. М. Путешествия на шлюпе «Камчатка». М., 1965.

Гурецкий В. О. Русские географические названия в Японии. «Изв. ВГО», т. 84, вып. 6, 1952.

Гурецкий В. О. Русские географические названия в Антарктике. «Изв. ВГО», т. 86, вып. 5, 1954.

Гурецкий В. О. Русские географические названия в Новой Гвинее. «Изв. АН СССР», серия география, 1969, № 3.

Давыдов Б. В. Лоция побережий РСФСР, Охотского моря и восточного берега полуострова Камчатка с островом Карагинским включительно. Владивосток, 1923.

Де-Ливрон С. Р. Лоция северо-западной части Восточного океана. Ч. 3. СПб., 1905.

Де-Ливрон С. Р., Ломан В. В. Лоция северо-западной части Восточного океана. Ч. 2. СПб., 1914.

Дибнер В. Д., Гаккель Я. Я. и др. Геоморфологическая карта Северного Ледовитого океана. Тр. Науч. исслед. ин-та геол. Арктики. Т. 143, 1965.

Дубовской Б. В. Картографические исследования СССР в Антарктиде за 10 лет. Сб. Антарктика. Доклады комиссии 1965 г. Межведомственная комиссия по изучению Антарктики. М., 1966.

Дубовской Б. В. Новые наименования географических объектов в районе работ Советской Антарктической экспедиции на Земле Королевы Мод. Сб. Антарктика. Доклады комиссии 1967 г. Межведомственная комиссия по изучению Антарктики. М., 1969.

Дуров А. Г. Русские географические названия в Тихом океане, на территории Аляски и Алеутских островов. Географический сборник, XIII. Картография. 1959.

Ерашова Н. В. Географические открытия Русской полярной экспедиции Академии наук 1900—1903 гг. в сб. «Русские арктические экспедиции XVII—XX вв». Л., 1964.

Ефимов А. В. Из истории русских экспедиций на Тихом океане. Первая половина XVIII века. М., 1948.

Ефимов А. В. (редактор), Белов М. И., Медушевская О. М. (составители). Атлас географических открытий в Сибири и Северо-Западной Америке. XVII—XVIII вв. М., 1964.

Ефремов Ю. К. О географических названиях Южного Сахалина и Курильских островов. «География в школе», 1949, № 3.

Ждапко М. Е. Работы русских моряков в Охотском море. «Записки по гидрографии», т. 40, вып. 5, Пг, 1916.

Жило П. В. О названиях Каспийского моря. «Изв. АН АзССР», серия геол.-геогр. наук, 1960, № 4.

Жило П. В., Косарев А. Н. Топонимика некоторых географических названий побережья Каспийского моря. «Вестн. Моск. ун-та», серия V, География, 1966, № 4.

Земля Франца-Иосифа. Тр. ин-та по изучению Севера. Вып. 47. М., 1930.

Зубкова З. Н. Алеутские острова. М., 1948.

Зубов Н. Н. Отечественные мореплаватели — исследователи морей и океанов. М., 1954.

Зубов Н. Н. В центре Арктики. Очерки по истории исследования и физической географии центральной Арктики. М.—Л., 1948.

Иванов Я. М. Западная часть залива Петра Великого. СПб., 1897.

Иванов Я. М. Восточная часть залива Петра Великого. СПб., 1898.

Ивановский А. А. Географические имена. М., 1914.

Ивашинов Н. Обзорение русских кругосветных путешествий. СПб., 1850.

Коцебу О. Е. Путешествие вокруг света на военном шлюпе «Предприятие» в 1815—1818 годах. Изд. 2-е. М., 1948.

Коцебу О. Е. Путешествие в Южный океан и Берингов пролив для отыскания северо-восточного морского прохода, предпринятое в 1815—1818 гг. на корабле «Рюрик» под начальством флота лейтенанта Коцебу. Изд. 2-е. М., 1948.

Краткий исторический очерк гидрографии русских морей. Ч. 1—4. СПб., 1896—1916.

Кусков В. П. Краткий топонимический словарь Камчатской области. Петропавловск-Камчатский, 1967.

Леер Г. А. Энциклопедия военных и морских наук. Тт. 1—8. СПб., 1883—1897.

Лешкевич В. К. вопросу о географических названиях в Приморье. «Советское Приморье», 1955, № 19.

Лисянский Ю. Ф. Путешествие вокруг света в 1803—1806 гг. на корабле «Нева» под начальством флота капитан-лейтенанта, ныне капитана 1 ранга и кавалера Юрия Лисянского. Изд. 2-е. М., 1947.

Литке Ф. П. Путешествие вокруг света на военном шлюпе «Сенявин» в 1826—1829 гг. Изд. 2-е, М., 1948.

Литке Ф. П. Четырехкратное путешествие в Северный Ледовитый океан, совершенное по повелению императора Александра I на военном бриге «Новая Земля» в 1821, 1822, 1823 и 1824 годах флота капитан-лейтенантом Федором Литке с присовокуплением путешествий лейтенанта Демидова в Белое море и штурмана Иванова на реку Печору. Чч. I и II. СПб., 1828.

Лунач В. С. (редактор). Русские мореплаватели. Сб. статей. М., 1953.

Макарова Р. В. Экспедиции русских промышленных людей в Тихом океане в XVIII веке. Вопросы географии. Сб. 17. М., 1950.

Максимов Е. Лодия северо-западной части Восточного океана. Ч. 1. СПб., 1912.

Масленников Б. Г. Залив Петра Великого. Владивосток, 1965.

Масленников Б. Г. Русские имена на карте Дальнего Востока. Газ. «Боевая вахта», 1965, № 89, 93, 119, 122, 128, 134.

Масленников Б. Г. Из истории картографирования бухты Троицы залива Посыета. Зап. Приморского филиала ГО СССР. Т. 25. Владивосток, 1966.

Масленников Б. Г. Некоторые вопросы морской топонимики. Материалы Моск. филиала ГО СССР. Топонимика. Вып. 1. М., 1967.

Масленников Б. Г. Русские топонимы восточного побережья Корейского полуострова. Материалы Моск. филиала ГО СССР. Топонимика. Вып. 1. М., 1967.

Масленников Б. Г. История гидрографических исследований залива Петра Великого и отображение ее в топонимике побережья. Материалы Моск. филиала ГО СССР. Топонимика. Вып. 2. М., 1967.

Масленников Б. Г. История исследования топонимики морей, омывающих берега Советского Союза. История топонимики в СССР. Тезисы докладов. М., 1967.

Масленников Б. Г. Советские географические названия на карте мира. «Записки по гидрографии», 1967, № 4.

Масленников Б. Г. Географические названия с карты фрегата «Паллада». Сб. Народы Советского Дальнего Востока в дооктябрьский период истории СССР. Владивосток, 1968.

Масленников Б. Г. Имена наших судов на карте мира. Сб. «Земля и люди». М., 1968.

Масленников Б. Г. Русские имена и названия кораблей на карте мира. «Морской сборник», 1967, № 1—3, 5, 9; 1968, № 3, 6; 1969, № 2, 5.

Масленников Б. Г. Русская топонимия Карского моря, Новой Земли и Северной Земли. Материалы Моск. филиала ГО СССР. Топонимика. Вып. 3. М., 1969.

Материалы для истории русского флота. Тт. I—XVII. СПб., 1865—1904.

Мельхеев М. Н. Географические имена. М., 1961.

Моисеев С. П. Список кораблей русского парового и броненосного флота. М., Воениздат, 1948.

Невельской Г. И. Подвиги русских морских офицеров на крайнем востоке России, 1849—1855 гг. Приамурский и Приуссурийский края. Посмертные записки адмирала Невельского. Изд. 2-е. М., 1947.

Неупокоев К. К. Материалы по лодии Сибирского моря. Приложение к «Запискам по гидрографии». Тт. XLVI, 1923.

Никонов В. А. Краткий топонимический словарь. М., 1966.

Новая Земля. Экспедиция 1921—1927 гг. под начальством Р. Л. Самойловича. Тр. ин-та по изучению Севера. Вып. 40. М., 1929.

Новые названия на островах Комсомольской Правды. Летопись Севера. Т. 4. М.—Л., 1964.

Общий морской список. СПб., 1885—1907.

Огрызко И. И. Открытие Курильских островов. «Ученые зап. Ленингр. ун-та», № 115, 1953, вып. 2

Окунь С. Б. Российско-Американская компания. М.—Л., 1939.

Островский Б. Г. Итоги работ советских экспедиций на крайнем севере. Архангельск, 1933.

Отчеты директора Гидрографического департамента за 1857—85 гг.

Отчеты Главного гидрографического управления за 1886—1916 гг.

Перечень географических названий Восточной Антарктиды. Л., 1959.

Пинхенсон Д. М. Проблема Северного морского пути в эпоху капитализма. История открытия и освоения Северного морского пути. Т. 2. Л., 1962.

Полевой Б. П. О происхождении названия «Камчатка». В кн.: Кусков В. П. Краткий топонимический словарь Камчатской области. Петропавловск-Камчатский, 1967.

Попов-Штарк В. Новоземельские географические названия. «Сов. Арктика», 1938, № 9.

Попов-Штарк В. Земля Франца-Иосифа. «Сов. Арктика», 1938, № 10.

Попов-Штарк В. Новосибирские острова. «Сов. Арктика», 1939, № 2.

Попов-Штарк В. Медвежьи острова. «Сов. Арктика», 1939, № 5.

Рассохо А. И. Новая карта Арктики. «Красная звезда», 2 июня 1966 г.

Реданский В. Г. Их имена — на карте Арктики. К истории участия врачей в полярных экспедициях. Североморск, 1968.

Розе Н. В. Очерк работ Гидрографической экспедиции Северного Ледовитого океана в 1921 г. Записки по гидрографии. Т. XLV, 1922.

Рудных С. Русские имена на картах мира. «Славяне», 1958, № 10.

Рудных С. Русские, украинские и белорусские названия на карте США. «Славяне», 1958, № 11.

Рудных С. Русские, украинские и белорусские названия на карте Канады. «Славяне», 1958, № 12.

Рыжков А. Н. Подвиги русских людей на Сахалине и Курилах (к истории географических названий Сахалинской области). Южно-Сахалинск, 1955.

Рыжков А. Н. Русские имена на карте Сахалинской области. «Дальний Восток», 1960, № 4.

Соловьев А. И. Курильские острова. М.—Л., 1947.

Список русских военных судов с 1668 по 1860 год. СПб., 1872.

Ставницер М. Русские на Шпицбергене, М.—Л., 1948.

Тарасов Б. В. Новое в рельефе дна Северного Ледовитого океана. Проблемы Арктики и Антарктики. Вып. 8. Л., 1961.

Тебеньков М. Д. Атлас северо-западных берегов Америки от Берингова пролива до мыса Корриэнтес и островов Алеутских с присовокуплением некоторых мест северо-восточного берега Азии, 1852.

Трешников А. Ф., Балакшин Л. Л., Белов Н. А. и др. Географические наименования основных частей рельефа дна Арктического бассейна. Проблемы Арктики и Антарктики. Вып. 27. Л., 1967.

Троицкий В. Географические названия побережья Таймыра. Газ. «Советский Таймыр», 1968, № 80, 81, 85, 87, 88, 90, 93, 94, 117, 120, 121, 125—127.

Удинцев Г. Б., Агапова Г. В., Береснев А. Ф. и др. Новая батиметрическая карта Тихого океана. Сб. «Океанологические исследования», № 9, М., 1963.

Урванцев Н. Н. Северная Земля. Краткий очерк исследования. Л., 1933.

Ушаков Г. А. По нехоженой земле. М.—Л., 1951.

Филиппов Н. М. Морская география Каспийского водоема. М., 1881.

Якубович В. Русские имена на карте мира. «Вокруг света», 1948, № 1—3.

Картографические материалы

Коллекция морских карт и атласов Государственной библиотеки им. В. И. Ленина.

Архив Приморского филиала ГО СССР. Картографический фонд.

Центральный Государственный архив ВМФ, фонд 1331.

Архивы

Центральный архив Министерства морского флота. Фонды личного состава.

Архив Главного управления Гидрометслужбы при Совете Министров СССР. Фонды личного состава.

Центральный Государственный архив ВМФ.

Фонд 283 — Инспекторский департамент Морского министерства.

Фонд 402 — Гидрографический департамент Морского министерства.

Фонд 404 — Главное гидрографическое управление Морского министерства.

Фонд 870 — Вахтенные и шканечные журналы.

Фонд 406 — Послужные и формулярные списки чинов Морского ведомства.

СОДЕРЖАНИЕ

| | <i>стр.</i> |
|---|-------------|
| Предисловие | 5 |
| Часть I. Географические названия на морской карте | 19 |
| Часть II. Краткие биографические справки | 233 |
| Часть III. Некоторые справочные данные о кораблях и судах | 345 |
| Литература и источники | 356 |

Борис Георгиевич Масленников
Морская карта рассказывает

Редактор *Л. Т. Ермилов*
Художник *О. И. Айман*
Художественный редактор *А. М. Голикова*
Технический редактор *Е. К. Коновалова*
Корректор *Г. И. Исполатовская*

* * *

Сдано в набор 17/XII 1971 г. Г-32602. Подписано к печати 21.173 г. Формат бумаги 70×90^{1/32}. 11^{1/2} п. л. 13,45 усл. п. л. 19,150 уч.-изд. л. Бумага типографская № 1. Тираж 20 000 экз. Изд. № 9/1730. Цена 1 р. 08 коп. Зак. 2644.

* * *

Ордена Трудового Красного Знамени
Военное издательство
Министерства обороны СССР
103160, Москва, К-160

* * *

Набрано в Ордена Трудового Красного Знамени
Первой Образцовой типографии
имени А. А. Жданова
Главполиграфпрома Государственного комитета
Совета Министров СССР по делам издательств,
полиграфии и книжной торговли.
Москва, М-54, Валовая, 28

Отпечатано с матриц в 1-й тип. Воениздата
Москва, К-6, проезд Скворцова-Степанова, д. 3.

ЗАМЕЧЕННЫЕ ОПЕЧАТКИ

| Стр. | Строка | Напечатано | Должно быть |
|------|-----------|----------------------|------------------------|
| 45 | 14 сверху | Карское море | Баренцево море |
| 50 | 5 сверху | А. Н. Быстрова | А. П. Быстрова |
| 50 | 8 сверху | А. Н. Быстрова | А. П. Быстрова |
| 98 | 8 сверху | В. С. Исаченко | В. Л. Исаченко |
| 147 | 5 сверху | Н. И. Морозова | Н. В. Морозова* |
| 152 | 22 сверху | в 1912 г. | в 1920 г. |
| 204 | 1 сверху | Николая Андреевича | Николая Александровича |
| 216 | 18 сверху | Юрия Константиновича | Юрия Дмитриевича |

Б. Г. Масленников

Масленников Б. Г.

М31 Морская карта рассказывает. М., Воениздат, 1973.
368 стр.

Краткий справочник по отечественной морской топонимии. В нем приводится более двух тысяч русских именных географических названий, нанесенных на карте Мирового океана. Многие из них расшифрованы автором впервые. Большое внимание уделено русским географическим названиям на зарубежных территориях, а также именованным названиям, данным советскими исследователями в Антарктиде.

Расчитан на самый широкий круг читателей и прежде всего на личный состав военно-морского, транспортного и промыслового флотов, пропагандистов, политработников, географов, картографов, преподавателей и учащихся высших и средних учебных заведений.

© Воениздат, 1973

91 (09)