

Библейский атлас

Тим ДАУЛИ

Тридцать цветных карт

От Авраама до первых
христианских церквей

Пояснительные тексты
к каждой карте

Указатель
географических
названий



Библейский атлас

СОДЕРЖАНИЕ

- Карта 1** Современный Израиль
- Карта 2** Страны библейской эпохи
- Карта 3** Эпоха ветхозаветных патриархов
- Карта 4** Семья Авраама в Ханаане
- Карта 5** Исход
- Карта 6** Переход через Иордан
- Карта 7** Израильтяне завоевывают Ханаан
- Карта 8** Раздел земли
- Карта 9** Царство Саула
- Карта 10** Объединенное Израильское царство
- Карта 11** Разделенное царство
- Карта 12** Пророки

Четыре империи

- Карта 13** Ассирийское царство
- Карта 14** Вавилонское царство
- Карта 15** Персидское царство
- Карта 16** Македонское царство

- Карта 17** Палестина при Маккавеях
- Карта 18** Рельеф Палестины
- Карта 19** Римская империя в эпоху Христа
- Карта 20** Палестина в эпоху Христа
- Карта 21** Иисус в Галилее
- Карта 22** Иерусалим в эпоху Христа
- Карта 23** Распространение Благой Вести до ап. Павла

Миссионерские путешествия ап. Павла

- Карта 24** Первое путешествие
- Карта 25** Второе путешествие
- Карта 26** Третье путешествие
- Карта 27** Путешествие в Рим

- Карта 28** Первые христианские общины
- Карта 29** Основные места археологических исследований на Ближнем Востоке
- Карта 30** Основные места археологических исследований в Палестине

Указатель географических названий

Карта 1

СОВРЕМЕННЫЙ ИЗРАИЛЬ



Библия несет весть о спасении всем народам и во все времена, но возникла эта книга в определенном географическом регионе и в определенный исторический период. Это не набор философских идей или отвлеченных теорий, а рассказ об истории взаимоотношений Бога с конкретным народом — евреями.

История еврейского народа тесно связана с его землей: «Ибо земля, в которую ты идешь, чтоб овладеть ею, не такова, как земля Египетская, из которой вышли вы, где ты, посеяв семя твое, поливал ее при помощи ног твоих, как масличный сад. Но земля, в которую вы переходите, чтоб овладеть ею, есть земля с горами и долинами, и от дождя небесного напояется водою, земля, о которой Господь, Бог твой, печется; очи Господа, Бога твоего, непрестанно на ней, от начала года и до конца года» (Втор. 11:10-12).

Библия полна повествований о странствиях. Мы следуем за Авраамом в его великом путешествии из отцовского дома в Уре в Ханаанскую землю; мы идем по следам евреев, спасающихся из египетского рабства и в конце концов достигающих Земли Обетованной; мы читаем о росте Израильского государства при царе Давиде, а затем об изгнании и возвращении еврейского народа.

Пастух в горах
близ Вифлеема





Читая Новый Завет, мы вместе с Иисусом странствуем по Палестине, вслед за апостолом Павлом отправляемся в миссионерские путешествия, наконец, следуем за гонцом, несущим послания св. Иоанна семи церквам Малой Азии.

Все это легко представить тому, кто знаком с исторической географией тех мест. Поэтому нам — живущим сейчас, столетия спустя, в странах, расположенных так далеко от Палестины, — будут весьма полезны карты, позволяющие ясно увидеть, где же все это происходило. Куда и откуда направлялись путешественники? Что представляла собой Месопотамия? Где Моисей перешел Красное море? Почему так много войн велось на территории Палестины? Где находилась Голгофа — Лобное место? Где именно пошел ко дну корабль, на котором плыл в Рим апостол Павел?..

На все эти и многие другие вопросы дают ответ — или, по крайней мере, помогают ответить — карты, собранные в нашем атласе. Мы делали его не для университетских профессоров, исследователей, в чьем распоряжении и так имеется достаточное количество материалов. Нашей задачей было издать четкий, простой набор карт, проясняющий для читателя фон библейского повествования.

К атласу приложен алфавитный указатель географических названий. Чтобы отыскать какое-либо место на карте, следует найти его название в указателе, а затем по номеру карты и ссылке на сетку координат определить его местоположение.

Т. Э. Даули



АПЕННИНЫ

Рим

ИТАЛИЯ

АДРИАТИЧЕСКОЕ
МОРЕ

р. Дунай

БАЛКАНЫ

МАКЕДОНИЯ

ГРЕЦИЯ

ЭГЕЙСКОЕ МОРЕ

Афины

Ефес

КРИТ

СРЕДИЗЕМНОЕ МОРЕ

Карта 2

Страны библейской эпохи

Палестина, которая находилась на перекрестке дорог Древнего мира и за которую веками велась ожесточенная борьба, расположена на западной оконечности Благодатного Полумесяца. Эта огромная дуга с низменной, хорошо орошаемой культивируемой почвой простирается от Персидского залива до дельты Нила. Месопотамия, «Междуречье», составляющее часть этого массива, является одним из мест зарождения человеческой цивилизации.

ЛИВИЙСКАЯ ПУСТЫНЯ

ЗАПАДНАЯ ПУСТЫНЯ

A B C D E F G H



Эпоха ветхозаветных патриархов

Авраам совершил описанное в Библии путешествие из вавилонского города Ура в Харран, а затем отправился дальше в Ханаанскую землю. Во время голода в Ханаане он жил в Египте.

3 Быт. 11:31-13:18

ХЕТТСКОЕ ЦАРСТВО

Алеппо

Емаф

СРЕДИЗЕМНОЕ МОРЕ

путь Авраама

Сихем

р. Иордан

ХАНААН

МЕРТВОЕ МОРЕ

Хеврон

НИЖНИЙ ЕГИПЕТ

Цоан

Он (Гелиополь)

Ноф (Мемфис)

р. Нил

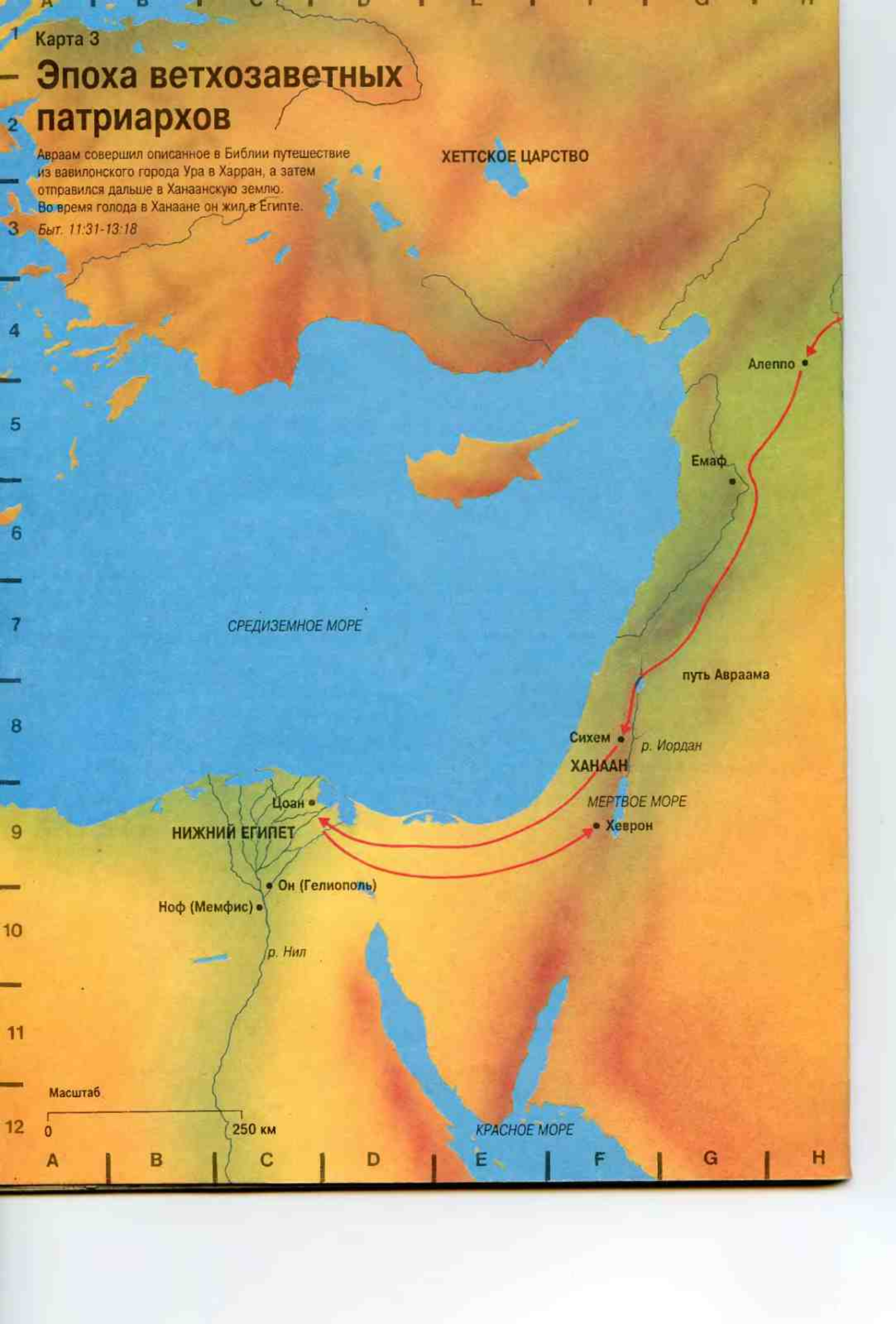
КРАСНОЕ МОРЕ

Масштаб

0 250 км

A B C D E F G H


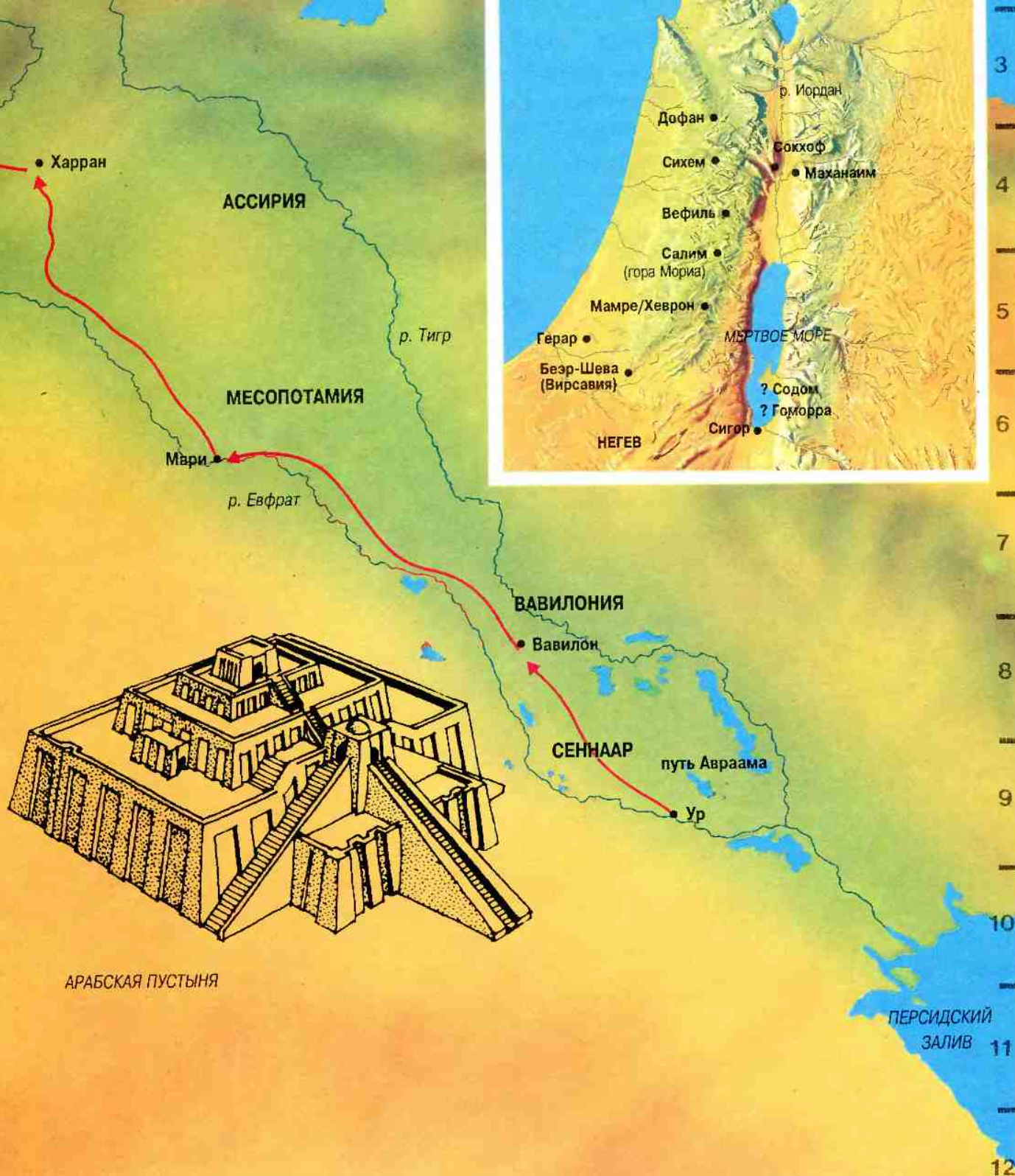
1
2
3
4
5
6
7
8
9
10
11
12



Авраам взял с собой свою семью, слуг, скот и все имущество, чтобы вести новый, кочевой образ жизни в горах и на равнинах Ханаана — земли, указанной ему Богом. Позднее он поселился близ Хеврона. Его внук, Иаков, провел остаток жизни в Египте вместе с любимым сыном Иосифом.
 Быт. 12-46

Карта 4 Семья Авраама в Ханаане

СРЕДИЗЕМНОЕ МОРЕ



АРАБСКАЯ ПУСТЫНЯ

1 Карта 5

Исход

2
3
4
5
6
7
8
9
10
11
12

Потомки Авраама, евреи, оставались в Египте в течение 400 лет, поработанные египтянами. Наконец, после ряда суровых наказаний, посланных Богом на Египет, фараон отпустил их из своей страны. Моисей вывел народ Израиля из Египта через Красное море в пустыню. Мы не можем точно сказать, какой маршрут они избрали; на карте показан традиционный маршрут и два других возможных пути. (Прямо по побережью они пройти не смогли бы, поскольку оно охранялось.) На горе Синай Моисей получил от Бога Десять заповедей.

Исход, Числа

СРЕДИЗЕМНОЕ МОРЕ

ДЕЛЬТА НИЛА

Раамсес (Цоан)

ГЕСЕМ

Сокхоф

пустыня Сур

Пифом

БОЛЬШОЕ ГОРЬКОЕ ОЗЕРО

ЕГИПЕТ

Он (Гелиополь)





Ноф (Мемфис)

р. Нил

Мерра

Елим

КРАСНОЕ МОРЕ

- 11  Традиционный маршрут
- 12  } Возможные маршруты
- 12  } Возможные маршруты
- 12  Кратчайший путь в филистимскую землю



**Карта 6
Переход через Иордан**

После сорока лет, проведенных в пустыне, и смерти Моисея израильтяне перешли через Иордан из Моава и вступили в Обетованную Землю.

Втор. 34; Нав. 1-4



1
2
3
4
5
6
7
8
9
10
11
12

I | J | K | L | M | N | O | P

Израильтяне завоевывают Ханаан

Моисей привел свой народ к границам Ханаана, но вошли они в эту землю под предводительством Иисуса Навина. Ханаан состоял в то время из множества небольших царств и укрепленных городов. Израильтяне захватили сперва Иерихон, затем двинулись на юг и на север и в конечном итоге добились контроля над страной. Однако филистимляне по-прежнему занимали пять ключевых городов; и многие ханаанские города так и не были покорены.

Нав. 1-11

Нав. 1-11

СРЕДИЗЕМНОЕ МОРЕ

Территория, постоянно находившаяся под контролем Израиля

Азот • Екрон • Геф • Аскалон • ФИЛИСТИМЛЯНЕ • Лахис • Газа • Вифлеем • Хеврон • Беэр-Шева (Вирсавия)

СИДОНЯНЕ

гора ЕРМОН

АРАМ

Дан •

Кадес •

ВАСАН

ГАЛИЛЕЙСКОЕ МОРЕ

Мегиддо •

Изреель •

Рамоф-Галаадский •

• Беф-Сан

• Иавис-Галаадский

Сихем •

• Сокхоф

Силом •

р. Иордан

АММОН

Вефиль •

Галгал •

Иерихон •

Иваус •

Азот •

Геф •

Вифлеем •

Аскалон •

Лахис •

Хеврон •

МЕРТВОЕ МОРЕ

МОАВ

НЕГЕВ

ЕДОМ

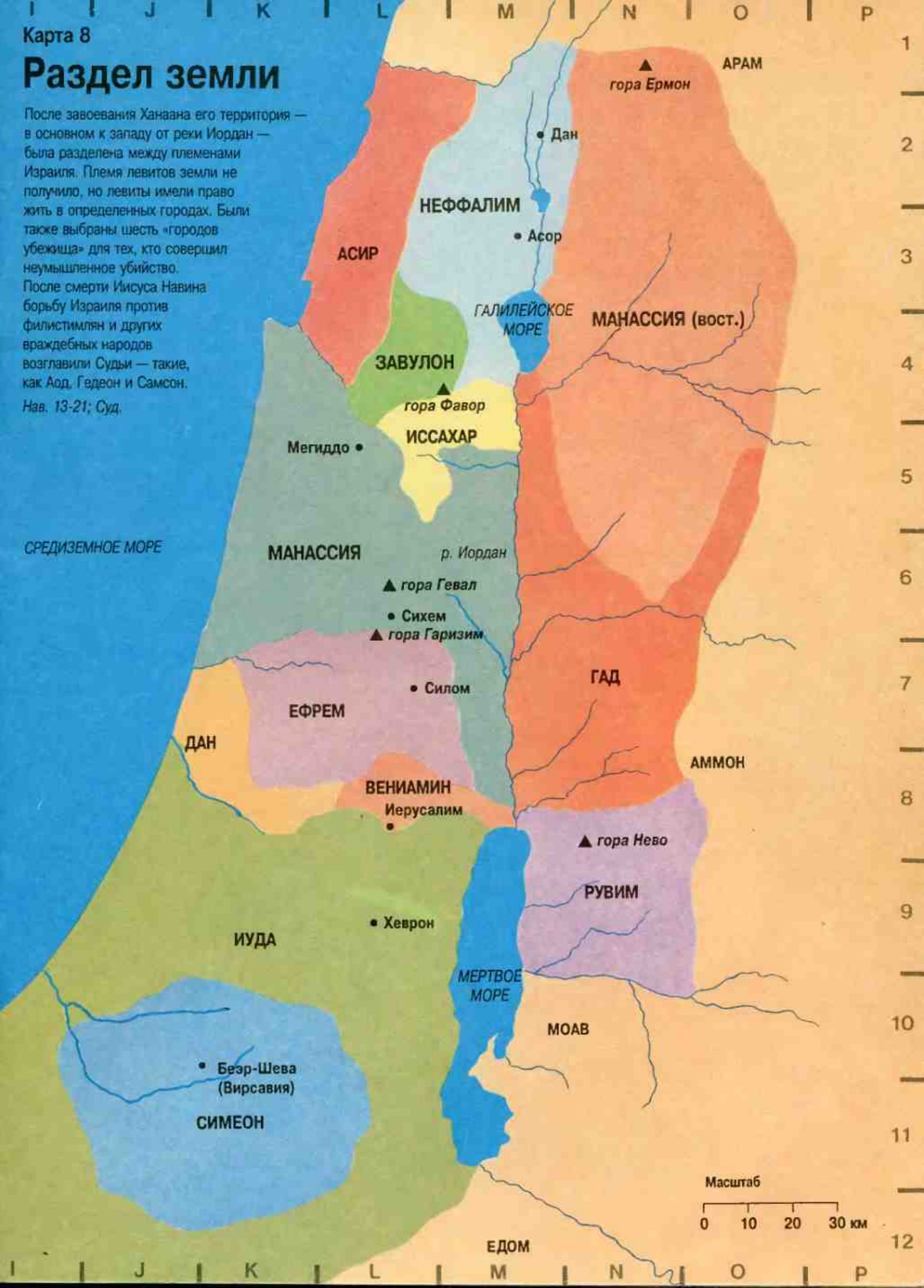


A B C D E F G H

Раздел земли

После завоевания Ханаана его территория — в основном к западу от реки Иордан — была разделена между племенами Израиля. Племя левитов земли не получило, но левиты имели право жить в определенных городах. Были также выбраны шесть «городов убежища» для тех, кто совершил неумышленное убийство. После смерти Иисуса Навина борьбу Израиля против филистимлян и других враждебных народов возглавили Судьи — такие, как Аод, Гедеон и Самсон.

Нав. 13-21; Суд.

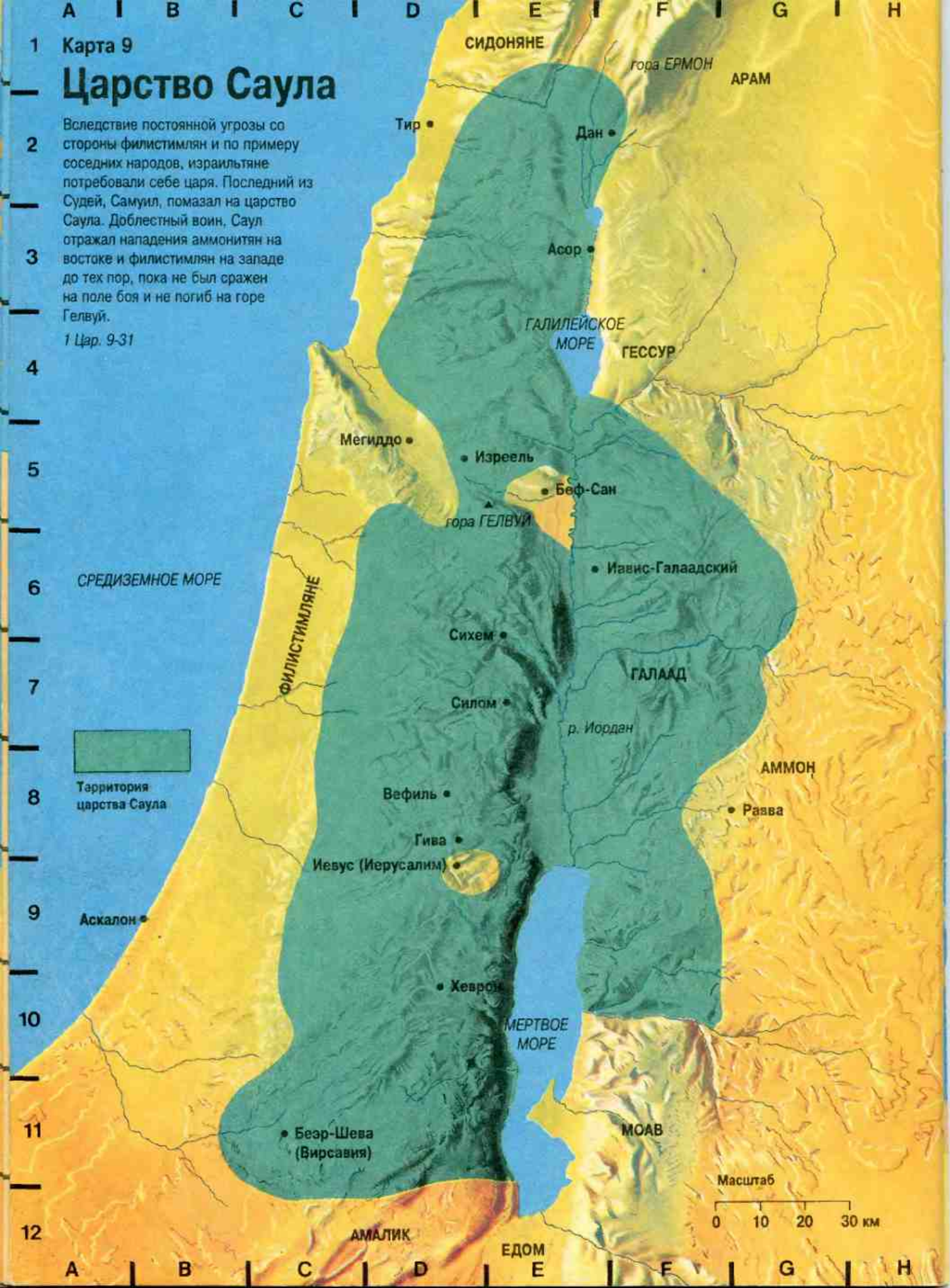


Масштаб
0 10 20 30 км

Царство Саула

2 Вследствие постоянной угрозы со
 3 стороны филистимлян и по примеру
 4 соседних народов, израильтяне
 5 потребовали себе царя. Последний из
 6 Судей, Самуил, помазал на царство
 7 Саула. Доблестный воин, Саул
 8 отражал нападения аммонитян на
 9 востоке и филистимлян на западе
 10 до тех пор, пока не был сражен
 11 на поле боя и не погиб на горе
 12 Гелвуй.

1 Цар. 9-31



СРЕДИЗЕМНОЕ МОРЕ

Территория
 царства Саула

Аскалон

Масштаб
 0 10 20 30 км

СИДОНЯНЕ

гора ЕРМОН

АРАМ

Тир

Дан

Асор

ГАЛИЛЕЙСКОЕ
МОРЕ

ГЕССУР

Мегиддо

Изреель

Беф-Сан

гора ГЕЛВУИ

Иавис-Галаадский

СРЕДИЗЕМНОЕ МОРЕ

ФИЛИСТИМЛЯНЕ

Сихем

ГАЛААД

Силом

р. Иордан

АММОН

Рава

Вефиль

Гива

Иевус (Иерусалим)

Хеврон

МЕРТВОЕ
МОРЕ

МОАВ

Беэр-Шева
(Вирсавия)

АМАЛИК

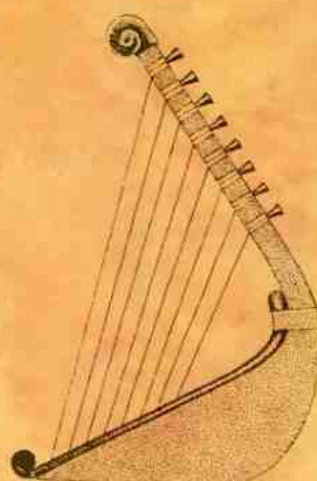
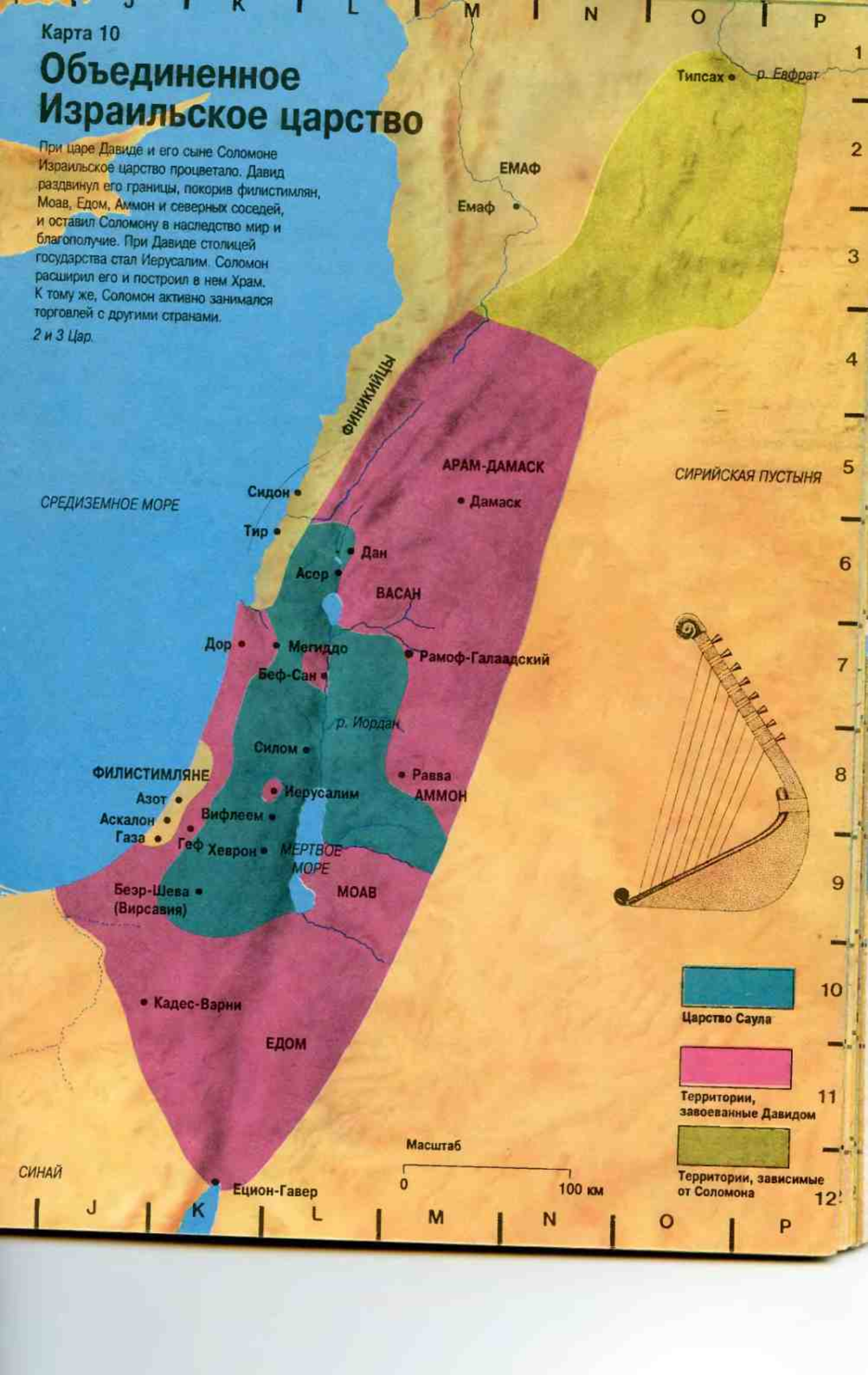
ЕДОМ

A B C D E F G H

Объединенное Израильское царство

При царе Давиде и его сыне Соломоне Израильское царство процветало. Давид раздвинул его границы, покорив филистимлян, Моав, Едом, Аммон и северных соседей, и оставил Соломону в наследство мир и благополучие. При Давиде столицей государства стал Иерусалим. Соломон расширил его и построил в нем Храм. К тому же, Соломон активно занимался торговлей с другими странами.

2 и 3 Цар.



- 10 Царство Саула
- 11 Территории, завоеванные Давидом
- 12 Территории, зависимые от Соломона

Масштаб
0 100 км

Разделенное царство

После смерти Соломона десять северных племен восстали и основали самостоятельное Израильское царство, во главе которого стал бывший приближенный Соломона Иеровоам. Его столица находилась в Сихеме, а культовые центры — в Дане и Вефиле. Наследники Давида по-прежнему управляли южным, Иудейским царством со столицей в Иерусалиме. Это разделение сохранялось вплоть до гибели обоих царств.

3 Цар. 11-12



ФИНИКИЙЦЫ

СИРИЯ (АРАМ)

Тир •

Дан •

Асор •

ГАЛИЛЕЙСКОЕ МОРЕ

Мегиддо •

Беф-Сан •

Рамоф-Галаадский •

ИЗРАИЛЬСКОЕ ЦАРСТВО

Самария •

СИХЕМ •

Силом •

р. Иордан

АММОН

Равва •

Вефиль •

Иерихон •

Геф •

ИЕРУСАЛИМ •

Вифлеем •

Азот •

Аскалон •

Газа •

ФИЛИСТИМЛЯНЕ

ИУДЕЙСКОЕ ЦАРСТВО

Хеврон •

МЕРТВОЕ МОРЕ

Беэр-Шева (Вирсавия) •

МОАВ

Кир-Харешет •

Масштаб

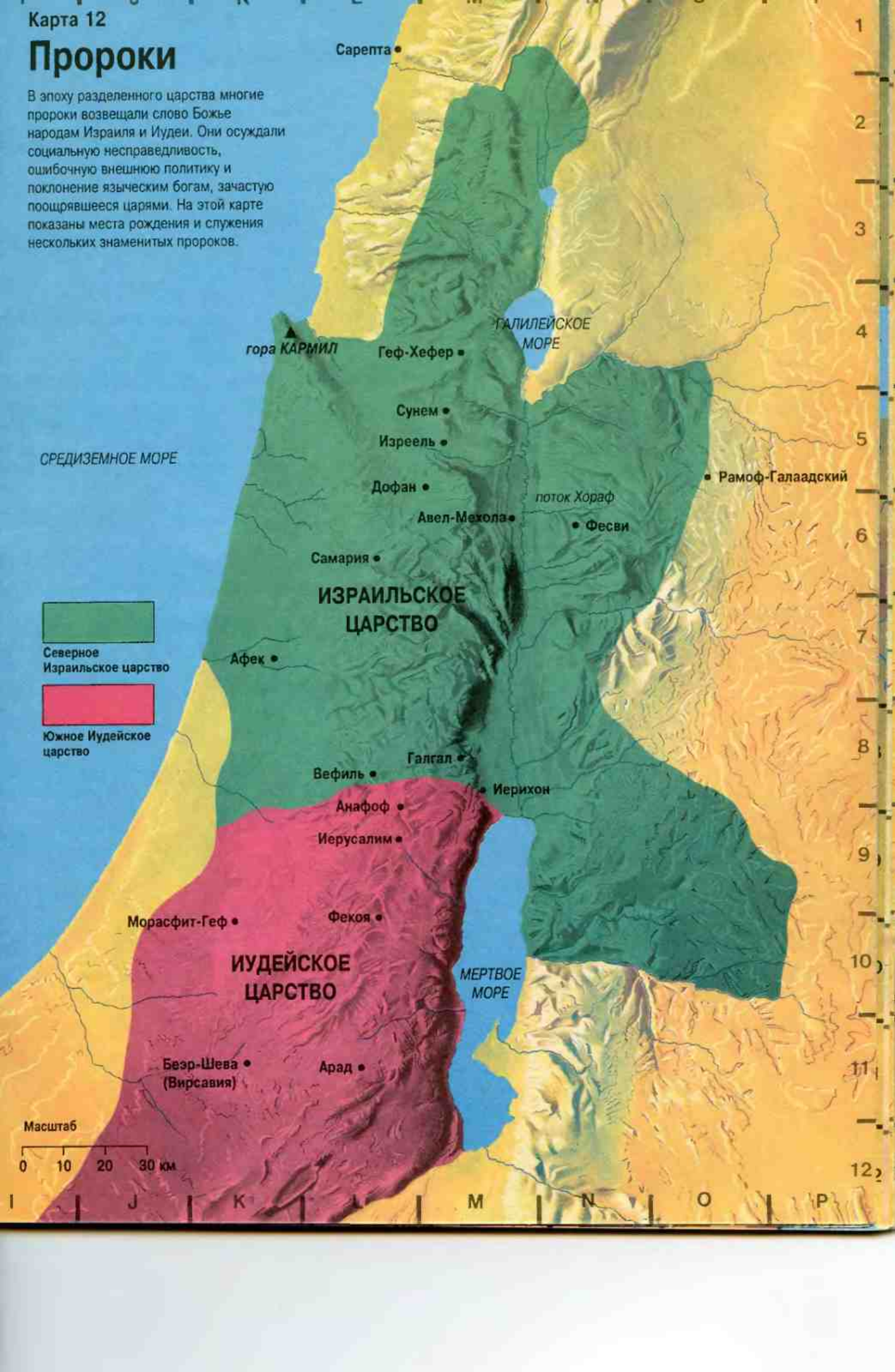
0 10 20 30 км

ЕДОМ

A B C D E F G H

Пророки

В эпоху разделенного царства многие пророки возвещали слово Божье народам Израиля и Иудеи. Они осуждали социальную несправедливость, ошибочную внешнюю политику и поклонение языческим богам, зачастую поощрявшееся царями. На этой карте показаны места рождения и служения нескольких знаменитых пророков.



Сарепта •

гора КАРМИЛ

Геф-Хефер •

ГАЛИЛЕЙСКОЕ
МОРЕ

Сунем •

Изреель •

Дофан •

поток Хораф

Авел-Мехола •

• Фесви

• Рамоф-Галаадский

Самария •

**ИЗРАИЛЬСКОЕ
ЦАРСТВО**

Афех •

Галгал •

Вефиль •

• Иерихон

Анафоф •

Иерусалим •

Морасфит-Геф •

Фекоя •

**ИУДЕЙСКОЕ
ЦАРСТВО**

Безр-Шева •
(Вирсавия)

Арад •

МЕРТВОЕ
МОРЕ

Масштаб

0 10 20 30 км

I J K L M N O P

1
2
3
4
5
6
7
8
9
10
11
12

Четыре империи



Карта 13
Ассирийское царство

ок. 650 г. до Р.Х.

Ассирийское царство достигло вершины своего расцвета в период с 880 по 612 г. до Р.Х. В 722 г. до Р.Х. Ассирия уничтожила Северное Израильское царство, насильно переселив его жителей, и затем подчинила себе Южное Иудейское царство.



Карта 14
Вавилонское царство

ок. 550 г. до Р.Х.

В 612 г. до Р.Х. вавилоняне захватили ассирийскую столицу Ниневия, а в 605 г. до Р.Х. разбили египтян в Кархемисе. В 586 г. до Р.Х. вавилонский царь Навуходоносор завоевал Иудею и переселил в Вавилонию большую часть ее населения. Так был положен конец Иудейскому царству.



Палестина при Маккавеях

Иудеи ненавидели Селевкидов за то, что те навязывали им греческую (эллинистическую) культуру и религию. Возглавляемые сначала Иудой Маккавеем (166-160 гг. до Р.Х.), а затем его преемниками, иудеи изгнали греков из Иерусалима и основали новую династию Хасмонеев. Впоследствии Александр Яннай (103-76 гг. до Р.Х.) завоевал почти всю Палестину.



СРЕДИЗЕМНОЕ МОРЕ

Иудея до восстания 166 г. до Р.Х.

Крайние пределы владений Хасмонеев

Аскалон

Газа

Масштаб

0 10 20 30 км

ИТУРЕЯ

ФИНИКИЯ

Птолемаида (Акко)

ГАВЛАНТИДА

ГАЛИЛЕЙСКОЕ МОРЕ

ГАЛИЛЕЯ

Скифоноль (Беф-Сан)

р. Иордан

САМАРИЯ

Гераса

Самария

Иоппия

Иерусалим

ИУДЕЯ

Медева

МЕРТВОЕ МОРЕ

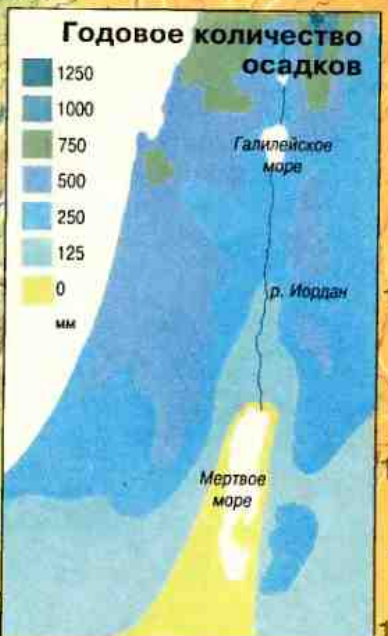
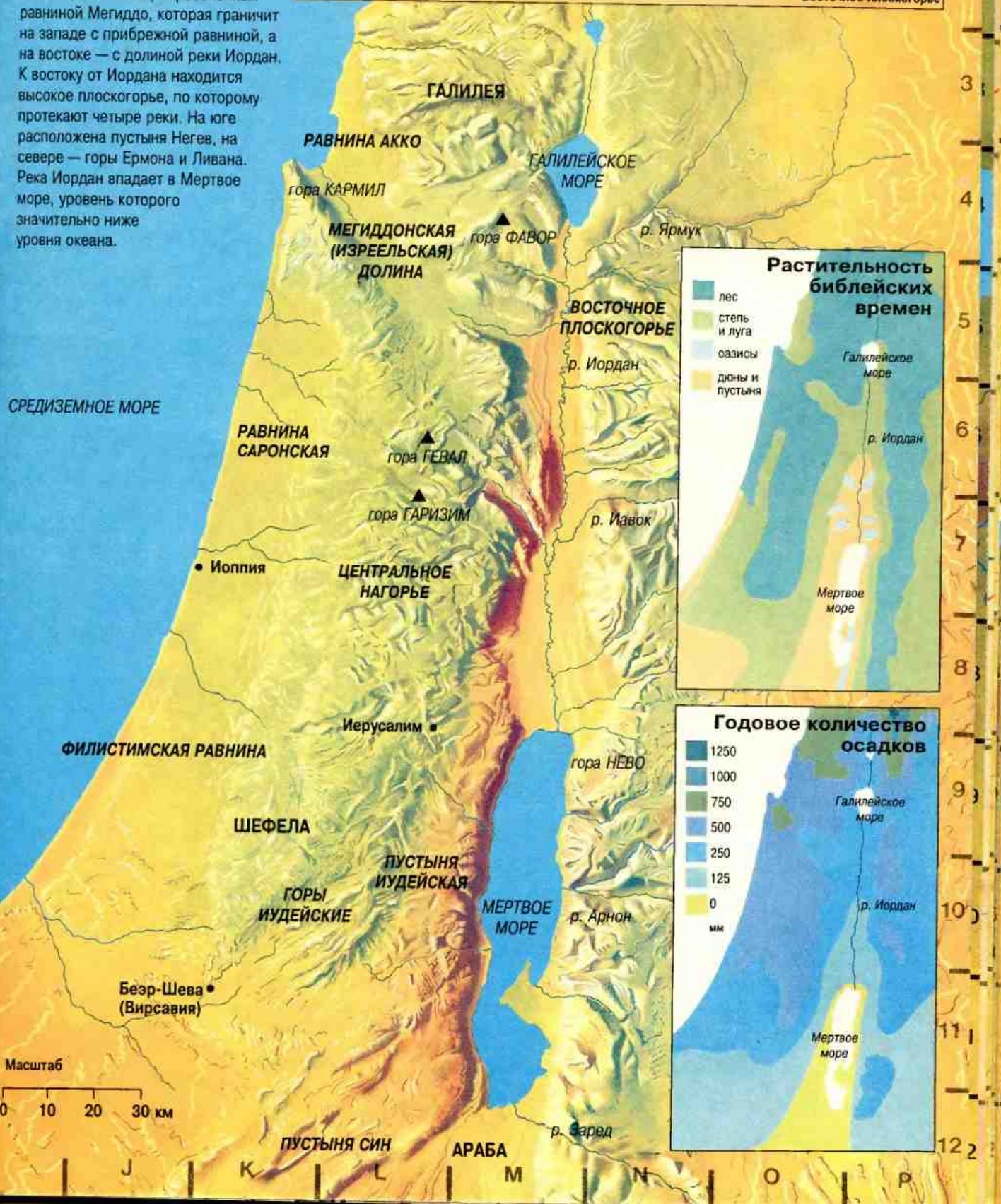
Безр-Шева (Вирсавия)

ИДУМЕЯ

НАБАТЕИ

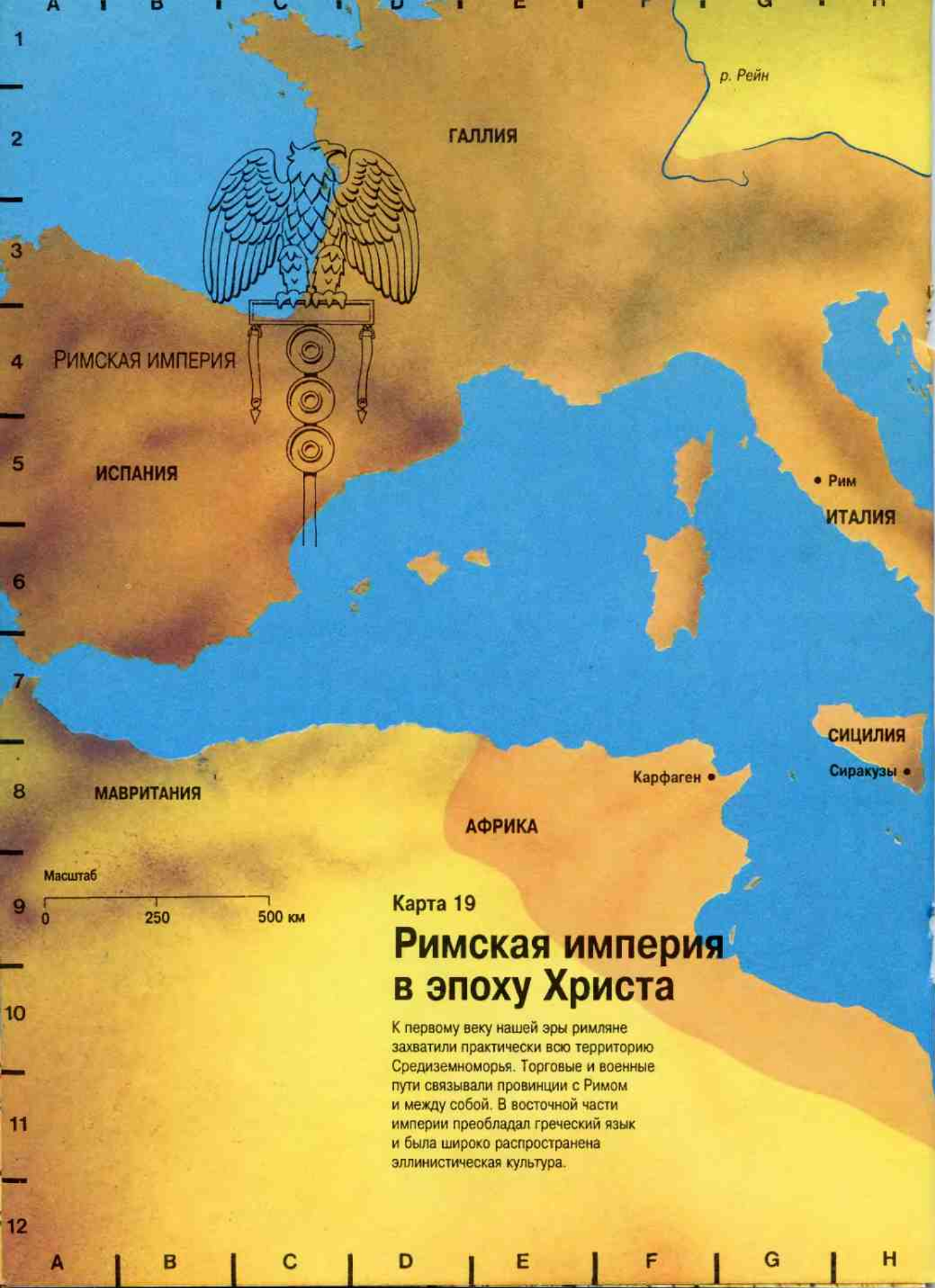
Рельеф Палестины

Территория Палестины представляет собой цепь холмов, пересеченных равниной Мегиддо, которая граничит на западе с прибрежной равниной, а на востоке — с долиной реки Иордан. К востоку от Иордана находится высокое плоскогорье, по которому протекают четыре реки. На юге расположена пустыня Негев, на севере — горы Ермона и Ливана. Река Иордан впадает в Мертвое море, уровень которого значительно ниже уровня океана.



1
2
3
4
5
6
7
8
9
10
11
12

J K L M N O P



Карта 19

Римская империя в эпоху Христа

К первому веку нашей эры римляне захватили практически всю территорию Средиземноморья. Торговые и военные пути связывали провинции с Римом и между собой. В восточной части империи преобладал греческий язык и была широко распространена эллинистическая культура.



1 Карта 20

Палестина в эпоху Христа

2 Римский военачальник Помпей захватил Иерусалим в 63 г. до Р.Х. и тем положил начало римскому владычеству, длившемуся почти 700 лет. В период с 37 г. до Р.Х. по 4 г. до Р.Х., при римлянах, Палестиной правил царь Ирод Великий. После его смерти трое из его сыновей разделили царство между собой: Ирод Антипа правил Галилеей и Переей; Филипп — Итуреей и Трахонитидой; Архелай — Иудеей, Самарией и Идумеей.

3 В 6 г. по Р.Х. Архелая сместил римский прокуратор. Иисус был казнен в годы правления прокуратора Понтия Пилата (26-36 гг. н.э.).

4 Десятиградие являлось объединением десяти самоуправляющихся греческих городов.

5 СРЕДИЗЕМНОЕ МОРЕ

6 Иоппия

7 Лидда

8 Азот

9 ИУДЕЯ

10 Газа

Хеврон

ИДУМЕЯ

Безр-Шева (Вирсавия)

Масштаб

0 10 20 30 км

Тир

ФИНИКИЯ

гора ЕРМОН

СИРИЯ

Кесария Филиппова

ТРАХОНИТИДА

ИТУРЕЯ

ГАЛИЛЕЯ

Птолемаида

Хоразин

Вифсаида

Капернаум

Гергеса

Магдала

Гиппос

Кана

ГАЛИЛЕЙСКОЕ МОРЕ

гора КАРМИЛ

Назарет

гора ФАВОР

Кесария Палестинская

Скифополь

ДЕСЯТИГРАДИЕ

Самария (Себастия)

Сихарь

гора ГАРИЗИМ

Гераса

САМАРИЯ

р. Иордан

ПЕРЕЯ

Иерихон

Вифания

Эммаус

Иерусалим

Кумран

Вифлеем

Махерон

ЧЕРТВОЕ МОРЕ

Масада

НАБАТЕЯ

Под властью Понтия Пилата

Тетрархия Ирода Антипы

Тетрархия Филиппа

Граница царства Ирода Великого

Иисус в Галилее

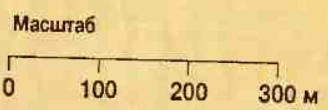
Большую часть Своей земной жизни Иисус прожил в Галилее. Здесь Он часто учил и исцелял людей. Вокруг озера располагалось несколько крупных цветущих селений, и Иисус избрал центром Своей деятельности Капернаум — рыбацкий поселок, который был пограничным пунктом на римской дороге из Египта в Дамаск. Галилейское озеро называют также Геннисаретским, или иногда Галилейским или Тивериадским морем.



A B C D E F G H

1 Карта 22

Иерусалим в эпоху Христа



2 Ирод Великий вел в Палестине активное строительство и превратил Иерусалим в красивый город, знаменитый прежде всего своим великолепным Храмом. Сохранились руины нескольких построек той эпохи, в том числе платформа, на которой стоял Храм. На карте указаны места в Иерусалиме, где происходили главные события последних дней земной жизни Иисуса.

3 в Иерусалим

4 в Дамаск

5 Голгофа Распятие и похороны Иисуса

6 Крестный путь

7 к Ироду Антипе

8 Очистление Храма

9 Дом первосвященника Иисус перед синедрионом

10 в Гефсиманию

11 Традиционное местонахождение Сисинской горницы Тайная вечеря

12 в Вифлеем, Хеврон и Газу





в Финикию
и Антиохию

в Дамаск

на Кипр

Птолемаида

Капернаум

ГАЛИЛЕЙСКОЕ
МОРЕ

Назарет

Скифополь

Кесария

Самария
(Себаста)

САМАРИЯ

СРЕДИЗЕМНОЕ МОРЕ

- Путешествие Филиппа
- Путешествие Петра
- Путешествия других учеников

Иоплия

Лидда

р. Иордан

Иерихон

Иерусалим

Азот

ИУДЕЯ

Газа

МЕРТВОЕ
МОРЕ

Карта 23

Распространение христианства до ап. Павла

После смерти в Иерусалиме первого христианского мученика Стефана многие верующие бежали, разнося повсюду Благою Весть об Иисусе; на юг в Иудею и на север в Самарию, Финикию и Сирию; на западное побережье и на о. Кипр. «Христианами» верующих впервые стали называть в Антиохии.

Деян. 8, 9, 11

Масштаб

0 10 20 30 км

1 Миссионерские путешествия апостола Павла



Карта 24

Первое путешествие

Ап. Павел отправился в свое первое миссионерское путешествие в 47 г. по Р.Х. Его сопровождали Варнава и Иоанн Марк. Когда они пришли в Пергию, Иоанн Марк их покинул. Павел и Варнава вернулись в Антиохию в 49 г. по Р.Х.

Деян. 13-14



Карта 25

Второе путешествие

Ок. 50 г. по Р.Х. Павел вместе с Силой покинул Антиохию и отправился во второе путешествие. В Листре к ним присоединился Тимофей, а затем в Троаде — Лука. Спустя полтора года, которые он провел в Коринфе, Павел возвратился в Антиохию (в 53 г.).

Деян. 15:36-18:22

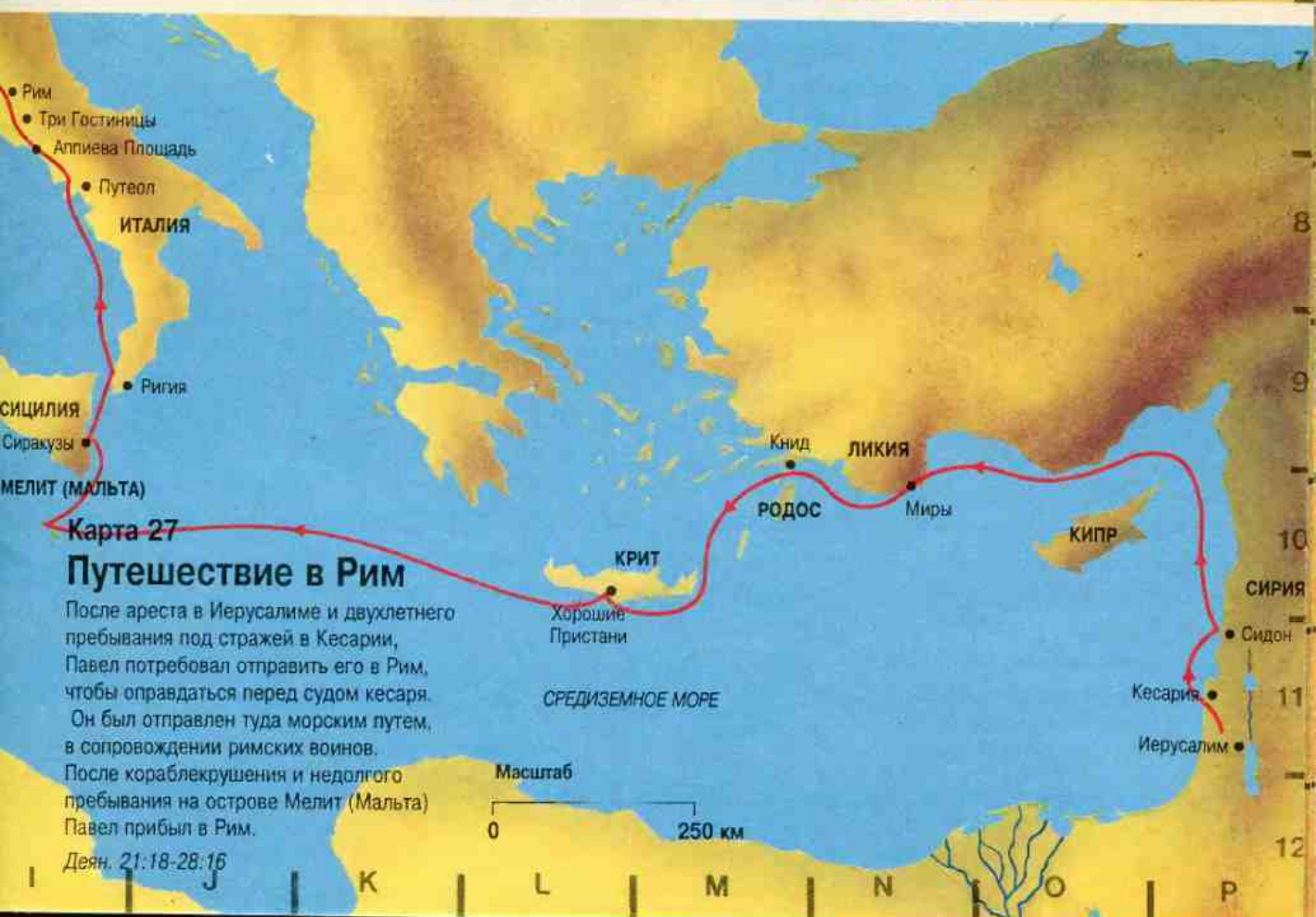
Карта 26 Третье путешествие

В третье, самое долгое путешествие Павел отправился один, приблизительно в 53 г. по Р.Х. Два года он провел в Ефесе. В Троаде к нему присоединились представители разных христианских общин. Вместе они отплыли обратно в Иерусалим с пожертвованиями для нуждающихся собратьев.

Деян. 18:23-21:16

Масштаб

0 250 км



Карта 27 Путешествие в Рим

После ареста в Иерусалиме и двухлетнего пребывания под стражей в Кесарии, Павел потребовал отправить его в Рим, чтобы оправдаться перед судом кесаря. Он был отправлен туда морским путем, в сопровождении римских воинов. После кораблекрушения и недолгого пребывания на острове Мелит (Мальта) Павел прибыл в Рим.

Деян. 21:18-28:16

Масштаб

0 250 км



Карта 28

Первые христианские общины

Многие из христианских общин Малой Азии были основаны ап. Павлом и его сподвижниками: Варнавой, Силой, Тимофеем и другими. К концу первого века н.э. христианские церкви существовали на большей части территории Малой Азии и в других местах Средиземноморского побережья. Во второй и третьей главах Откровения содержатся послания св. Иоанна семи малоазийским церквям.

СРЕДИЗЕМНОЕ МОРЕ

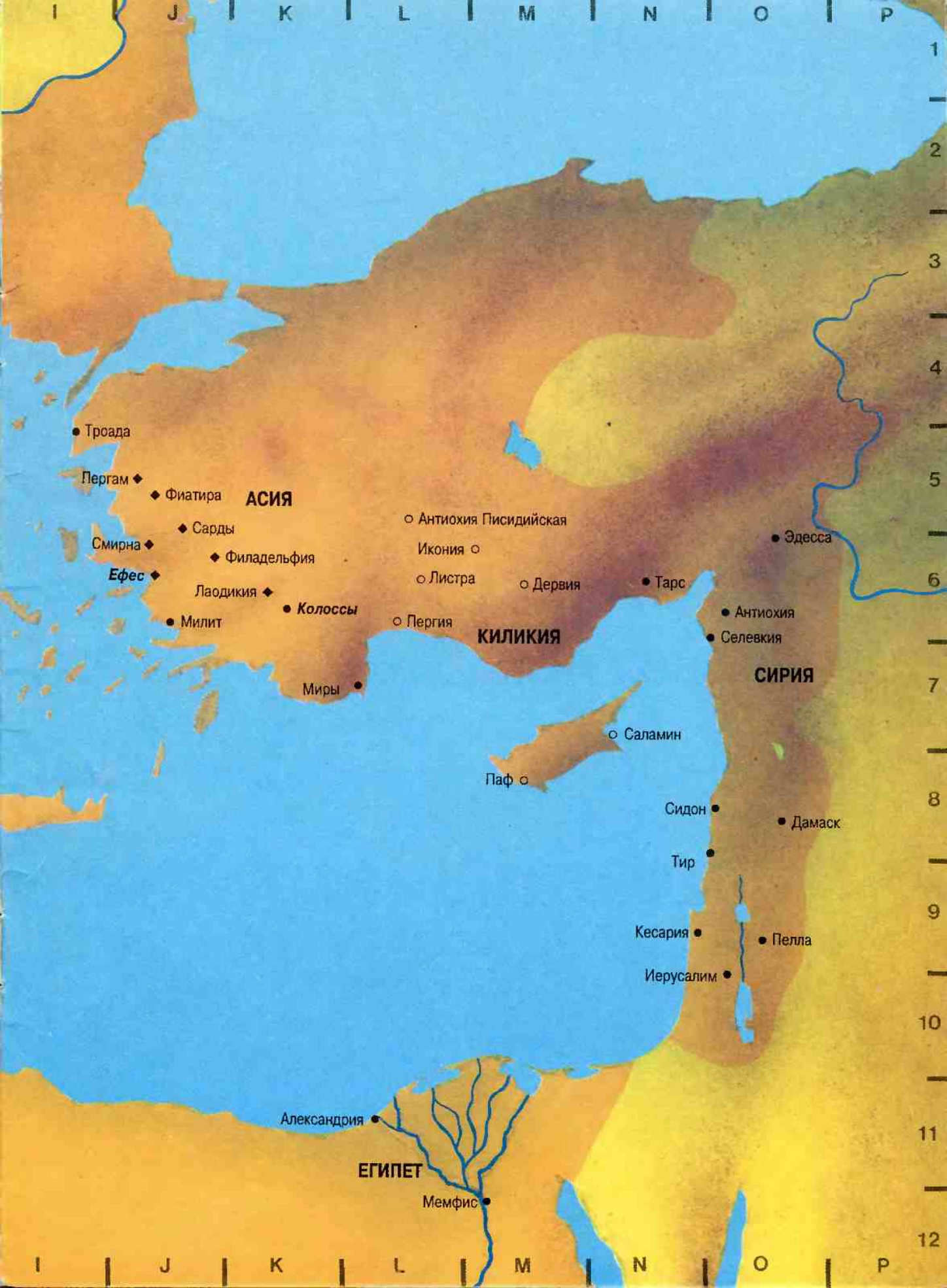
Кирена ●

- Церкви, основанные апостолом Павлом
- ◆ Церкви, к которым обращался с посланиями св. Иоанн (Откр.1-3)
- Другие церкви, основанные в первом веке н.э.

Рим Церкви, которым адресовал свои Послания апостол Павел

Масштаб

0 250 км







КАСПИЙСКОЕ МОРЕ

ИРАН

ИРАК

ПЕРСИДСКИЙ ЗАЛИВ

САУДОВСКАЯ АРАВИА

Карта 29

Основные места археологических исследований на Ближнем Востоке

В течение двух последних веков в библейских странах проводились многочисленные раскопки. Здесь отмечены лишь наиболее важные из них. Самые значительные раскопки последних лет осуществлялись в Эбле (где было обнаружено 15 тысяч глиняных табличек), в Угарите на севере Сирии, в Кумране (где были найдены свитки Мертвого моря) и в Иерихоне.

Масштаб

0 250 км

J K L M N O P

12

Указатель географических названий

Первая цифра — номер карты; цифра и последующая латинская буква указывают координаты.

- Авел-Мехола 12:6M
Азот 7:9B; 10:8K; 11:9B; 20:8B; 23:9J
Акко, равнина 18:3K
Александрия 16:10J; 19:10N; 28:11L; 29:8E
Алеппо 3:4H
Амалик 9:12D
Аммон 5:3L; 7:8G; 8:8O; 9:8G; 10:8M; 11:7G
Амфиполь 25:7B; 26:1J
Аму-Дарья, река 16:8N
Анафот 12:8L
Анталія 29:5E
Антиохия 16:9K; 19:7P; 24:3H; 25:9H; 26:3P; 28:6O; 29:4H
Антиохия Писидийская 24:2F; 25:8F; 26:2N; 28:5L; 29:4E
Антипатрида 30:9B
Аполлония 26:1J
Аппиева Площадь 27:7I
Арад 12:11L
Арам 7:1G; 8:1O; 9:1G
Арнон, река 18:10M
Асир 8:3L
Асирот 5:10J
Асия 16:8J; 19:6M; 24:2E; 26:2M; 28:5K
Аскалон 7:9A; 9:9B; 10:8J; 11:9B; 17:9B
Асор 4:2O; 8:3M; 9:3E; 10:6L; 11:3E; 30:8C
Асс 26:2L
Ассирия 3:4K; 13:2E
Ассур 13:2E
Афек 30:9B; 12:7K
Афины 2:6G; 16:8I; 19:7K; 25:9B; 28:6H; 29:4B
Ахая 25:9B; 26:2J
- Беф-Сан 7:5E; 9:5E; 10:7L; 11:5E; 17:5E; 30:9C
Беар-Шева (Вирсавия) 4:5N; 7:11C; 8:10J; 9:11C; 10:9K; 11:11C; 12:11K; 17:10C; 18:11K; 20:11C
Библи 29:6H
Благодатный Полумесяц 2:5K
- Васан 7:3F; 10:6L
Вавилон 3:8M; 13:3E; 14:9E; 15:4L; 16:10L; 29:6K
Вениамин 8:8L
Верия 26:1J; 25:7B; 28:4G
Вефиль 4:4N; 6:2N; 7:8D; 9:8D; 11:8D; 12:8L; 30:10D
Вефсамис 30:10B
Веф-Фегор 6:3O
Византий 19:5M
Вирсавия см. Беар-Шева
Вифания 20:8D
Вифезда, водоем 22:4F
Вифлеем 7:9D; 10:8K; 11:9D; 20:9D
Вифсаиды 20:3E; 21:6O
- Гаваон 6:2N
Гавланитида 17:3F; 21:4P
Гад 8:7M
Гадара 21:10P
Газа 5:4J; 7:10A; 10:9J; 11:9A; 17:10A; 20:10B; 23:10I
Гай 6:2N
Галаад 9:7F
Галатия 25:8F; 26:1N
- Галгал 6:2O; 7:8E; 12:8M
Галилейское море 11:4E; 21:7N; 23:4M
Галилея 18:3L; 20:3D; 21
Гаризим, гора 8:6L; 18:7L; 20:7E
Гезал, гора 8:6L; 18:6I
Гелуя, гора 9:5E
Гелиополь 3:10C; 5:8E
Геннисарет 21:6N
Герар 4:5M
Гераса 17:6F; 20:7F; 30:9D
Гергеса 20:4F; 21:7P
Гесем 5:6E
Гессур 9:4F
Геф 7:9C; 10:9K; 11:8B
Геф-Хефер 12:4M
Гелфимания 22:8G
Гива 9:8O
Гизе 29:9F
Гиппос 20:4F; 21:8P
Голгофа 22:5C
Гоморра 4:6O
- Дамаск 4:1P; 10:5M; 13:3C; 14:9C; 15:4K; 16:10K; 19:9P; 28:8O; 29:6H
Дан 7:2E; 8:2M; 9:2F; 10:6L; 11:2P; 30:7D
Дария 24:3F; 25:9F; 26:3N; 28:6M
Десятиградие 20:5F; 21:11O
Дор 10:7K
Дофан 4:3N; 12:5L
Дунай, река 19:4K
- Евфрат, река 3:6K; 10:1P; 13:3E; 14:9E; 15:3K; 16:9K; 19:5J
Египет 3:9C
Еглон 30:10B
Едом 5:7K; 7:12E; 8:12M; 9:12E; 10:11K; 11:12E
Екбатаны 14:8F; 15:4M; 16:10M
Екрон 7:8C
Елам 13:3G
Елаф 29:8H
Елим 5:9G
Емаф 3:5G; 10:2M
Ермон, гора 7:1F; 8:1N; 9:1F; 20:1F
Есевон 5:4L
Ефес 19:7M; 25:9D; 26:3L; 28:6J; 29:4D
Ефрем 8:7L
Ецион-Гавер 5:8K; 10:12K
- Завулон 8:4L
Заред, река 18:12M
- Иавок 18:7N
Иавис-Галаадский 7:6E; 9:6E
Идумея 17:11C; 20:10C
Иевус см. также Иерусалим 6:3N; 7:9D; 9:8D
Иерихон 5:4K; 6:3O; 7:8E; 11:8E; 12:8M; 20:8E; 23:9M; 30:10C
Иерусалим 8:8L; 9:8D; 10:8K; 11:9D; 12:9L; 13:4C; 14:10C; 15:4K; 16:10K; 17:6D; 18:8L; 20:8D; 22; 23:9L; 24:6H; 25:12H; 26:6P; 27:11P; 28:9O
Израиль 7:5D; 9:5D; 12:5M
- Израильская долина 1:10J; 18:4L; 21:10J
Икония 24:2F; 25:8F; 26:2N; 28:6M
Иоплия 17:7C; 18:7J; 20:7B; 23:8J
Иордан, река 6:2O; 21:11O; 23:8M
Иотвафа 5:8K
Иссахар 8:4L
Итурей 17:1G; 20:2F
Иуда 8:9K
Иудея 17:9D; 19:9P; 20:9C; 23:10K
Иудейская пустыня 18:10L
- Кадез 7:2E
Кадез-Варни 5:6J; 10:10J
Кана 20:4D; 21:7L
Капернаум 20:3E; 21:6O; 23:4M; 30:8D
Кархемис 13:2D; 14:8D; 29:4H
Кармил, гора 12:4K; 18:4K; 20:4D
Карфаген 19:8G
Кенхрен 25:9B
Кесария Палестинская 19:9O; 20:5C; 23:6K; 25:12G; 26:5O; 27:11P; 28:9N
Кесария Филиппова 20:2F
Киликия 24:3H; 25:9H; 28:6M
Кипр 24:4G
Кир-Харешет 11:11F
Кирена 19:10K; 28:10H
Книд 27:10M
Колоссы 28:6K
Коринф 19:7K; 25:9B; 26; 3J; 28:6H; 29:4B
Красное море 5:10G
Крит 19:9L
Кумран 20:9E; 30:10C
- Лаодикия 28:6K
Лажис 7:9C; 30:10B
Лидда 20:8C; 23:8K
Листра 24:2F; 25:9F; 26:2N; 28:6L
- Магдала 20:4E; 21:7N
Мадан 5:10K
Македония 15:2I; 16:8J; 25:7A; 26:1J; 28:3G
Махелот 5:7J
Манассия 8:6L
Мари 3:6K; 29:5J
Масада 20:10E; 30:11C
Маханайм 4:4O
Махерон 20:9F
Медева 17:9F
Мегидао 7:5D; 8:5L; 9:5D; 11:5D; 30:8C
Мелит 27:10I
Мемфис 2:9J; 3:10C; 5:8E; 13:4B; 14:10B; 15:4J; 19:11N; 28:12L
Мером, озеро 21:3O
Мертва 5:9G
Мертвое море 2:8K; 3:9F; 4:5O; 5:5L; 6:4O; 7:10E; 8:10M; 9:10E; 10:9L; 11:10E; 12:10M; 17:10E; 18:10M; 20:10E; 23:10M; 30:11C
Месопотамия 3:6K
Мидия 13:2F; 14:8F; 15:3M
Милит 26:3L; 28:6J; 29:4D
- Миры 27:10N; 28:7K
Мицпа 30:10C
Митилены 26:2L
Моав 5:5L; 7:11F; 8:10M; 9:11F; 10:9L; 11:11F
Морасфит-Геф 12:9K
- Набатей 17:12F; 20:11F
Наг-Хаммади 29:11G
Назарет 20:4G; 21:9K; 23:5L
Наин 21:10L
Неаполь 25:7C; 26:1K
Нево, гора 5:4L; 6:3P; 8:8N; 18:9N
Негев 5:5J; 7:12B
Неффалим 8:3M
Нимрод 29:4K
Ниневия 13:2E; 14:8E; 15:3L; 29:4K
Нилпур 29:6L
Ноф 3:10C; 5:8E
- Он 3:10C; 5:7E
- Памфилия 24:3F
Парфия 15:3M; 16:9M
Патара 26:4M
Паф 28:8M; 29:6F
Пелла 28:9O
Пергия 24:3F; 28:6L; 29:5E
Пергам 19:7L; 26:2L; 28:5J; 29:3C
Перей 20:8F
Персеполь 15:4M; 16:10M; 29:6P
Персия 15:5M
Писидия 24:3E
Пифом 5:6F
Птолемида 17:3D; 20:3D; 21:5I; 23:4L; 26:5P
Пунон 5:6K
Путоол 27:8I; 28:4C
- Раамсес 5:5F
Равва 9:8G; 10:8L; 11:8G; 30:10D
Рамоф-Галаадский 7:5G; 10:7L; 11:5G; 12:5O
Рейн, река 19:1G
Ривла 14:9C
Ригия 27:9I
Рим 2:4D; 19:5G; 27:7I; 28:3C
Родос 26:4L; 27:10M
- Саламин 28:7N; 29:5G
Самария 11:6D; 12:6L; 14:10C; 17:6D; 20:6D; 23:6L; 25:12H; 30:9C
Сарды 15:2J; 16:8J; 28:5J; 29:4D
Сарепта 12:1L
Саронская равнина 18:6K
Селевкия 24:3N; 28:6N
Сеннаар 3:9M
Селфорис 21:8K
Сигор 4:6O
Сидон 10:5L; 27:11P; 28:8O; 29:6H
Силоам, водоем 22:11E
Силом 6:2N; 7:7D; 8:7L; 9:7E; 10:8L; 11:7D
Симеон 8:11J
Син, пустыня 5:6J; 18:12K
Синай, гора 5:11I
Сиракузы 27:9I
- Сирия 11:1G; 24:4H; 26:4P; 28:7O
Ситтим 6:3P
Сихарь 20:6E
Сихем 3:8F; 4:4N; 7:7D; 8:6L; 9:6E; 11:6D; 30:9C
Скифополь 17:5E; 20:5E; 21:12N
Смирна 26:3L; 28:5I; 29:4D
Содом 4:6O
Сокоф 4:4O; 5:6F; 7:7E
Сузы 13:3F; 14:9F; 15:4M; 29:5N
Сунем 12:5M
Сур, пустыня 5:6G
- Таба 21:6N
Танис 29:8F
Тарс 19:7O; 24:3G; 25:9G; 26:3O; 28:6N; 29:4G
Тель-Амарна 29:10F
Тивериада 21:7M
Тигр, река 2:6M; 3:5L; 13:3F; 14:9F; 15:4L; 16:10L; 29:5L
Тиссах 10:1O
Тир 9:2D; 10:6K; 11:2D; 19:9P; 20:2D; 26:5P; 28:8N; 30:7C
Трахонитида 20:2H
Три Гостиницы 27:7I
Троада 25:8C; 26:2L; 28:5I
- Угарит 29:5H
Ур 3:9N; 29:6M
- Фаанах 30:9C
Фавор, гора 8:4L; 18:4M; 20:4E; 21:9L
Фаран, пустыня 5:8I
Фекоя 12:9L
Фесви 12:6N
Фессалоники 25:7B; 26:1J; 28:4C; 29:3B
Фиатра 28:5J
Фивы 15:5J; 16:11J; 29:11G
Филадельфия 28:6J
Филиппы 19:6K; 25:7C; 26:1K; 28:4H; 29:2B
Филистимляне 7:9B; 9:7C; 11:10A
Финикия 17:2D; 20:2D; 21:4L
Фирца 30:9C
Фракия 15:2J; 25:7D
Фригия 24:2F
- Ханаан 3:8F; 5:3K
Харран 3:4I; 29:4I
Хеврон 3:9F; 4:5N; 7:10D; 8:9L; 9:10D; 10:9K; 11:10D; 20:10D
Хеттское царство 3:2E
Хораф, поток 12:6N
Хоразин 20:3E; 21:5O
Хорошие Пристани 27:10L
- Центральное нагорье 18:7L
Цитадель 22:7B
Цоан 3:9D; 5:5F
- Шефела 18:9K
- Эбла 29; 5H
Эдесса 28:6O
Эммаус 20:8C
- Ярмук, река 18:4N; 21:9O

Библия полна повествований о странствиях. Мы следуем за Авраамом в его великом путешествии из отцовского дома в Уре в Ханаанскую землю; мы идем по следам евреев, спасающихся из египетского рабства... Читая Новый Завет, мы вместе с Иисусом странствуем по Палестине...

Куда и откуда направлялись путешественники? Что представляла собой Месопотамия? Где Моисей перешел Красное море? Почему так много войн велось на территории Палестины? Где находилась Голгофа — Лобное место? Где именно пошел ко дну корабль, на котором плыл в Рим апостол Павел?..

На все эти и многие другие вопросы дают ответ — или, по крайней мере, помогают ответить — карты, собранные в нашем атласе.

Т. Э. Даули

Российское Библейское Общество

Москва 1995