

СТРАНЫ
МИРА

КРАТКИЙ
СПРАВОЧНИК

ОГИЗ-ГИСЭ

M. T. ...


116

СТРАНЫ МИРА

КРАТКИЙ СПРАВОЧНИК

Под редакцией
П. Ф. ЮДИНА, Ф. Н. ПЕТРОВА

Государственный институт
«СОВЕТСКАЯ ЭНЦИКЛОПЕДИЯ»
О Г И З — МОСКВА — 1 9 4 2





Выпуская справочник «Страны мира», Государственный Институт «Советская Энциклопедия» ставит своей задачей дать в сжатом виде основные справочные сведения о географии и политическом делении мира, мировых ресурсах сырья, топлива и продовольствия, некоторых показателях военного потенциала агрессоров и борющихся с ними демократических держав; в справочнике приведены также основные данные о природе, экономике и вооруженных силах важнейших государств земного шара.

Редакция стремилась, таким образом, дать, в основном в цифрах, необходимые сведения по ряду вопросов, возникающих в связи со второй мировой войной у бойцов, командиров и политработников Красной армии, у рабочих, колхозников и советской интеллигенции.

В составлении настоящего справочника приняли участие сотрудники Института: М. М. Жирмунский (география мира, экономика зарубежных стран, показатели военного потенциала), М. Э. Струве (вооруженные силы), А. Е. Шейнберг (СССР).

Редакция.





1. ГЕОГРАФИЯ МИРА

1. ДАННЫЕ О ЗЕМЛЕ (по Бесселю)

Земля имеет форму не вполне правильного шара, немного сплюснутого у полюсов. В связи с этим экваториальный радиус Земли, т. е. расстояние от центра Земли до экватора, несколько больше ее полярного радиуса, т. е. расстояния от центра Земли до полюса.

Экваториальный радиус 6.377.397 м
Полярный радиус 6.356.079 »

Полярный радиус меньше экваториального на 21.318 м, или на $\frac{1}{299,15}$; эта последняя величина называется сжатием Земли.

Окружность Земли по экватору (т. е. по большому кругу земного шара, лежащему на равных расстояниях от полюсов и делящему земной шар на Северное и Южное полушария) 40.070.368 м

Окружность Земли по меридиану (т. е. по большому кругу земного шара, проходящему через оба полюса) 40.003.423 м

Длина одного градуса (т. е. $\frac{1}{360}$ части окружности) меридиана:

Продолжение

на широте 0—1°	110.564 м
» » 45—46°	111.129 »
» » 89—90°	111.680 »

Длина одного градуса параллели (т. е. линий, идущих параллельно экватору к северу и югу от него):

у экватора	111.307 м
на широте 30°	96.475 »
» » 60°	55.793 »
у полюса	0 »

Поверхность Земли	509.950.714 км ²
Объем земли	1.082.841.300.000 км ³
Масса Земли	5,98 × 10 ²⁴ кг
Средняя плотность Земли (отношение массы Земли к ее объему)	5,52 г/см ³

Таким образом Земля в 5,52 раза тяжелее водяного шара того же объема.

2. РАСПРЕДЕЛЕНИЕ СУШИ И ВОДЫ НА ЗЕМНОМ ШАРЕ (в %)

Поверхность земного шара	Северное полушарие	Южное полушарие	Земля в целом
Суша	39	19	29
Вода	61	81	71
Всего	100	100	100

3. ОКЕАНЫ

Название	Площадь в тыс. км ²	Наибольшая глубина		
		в м	под широтой	под долготой
Тихий океан . . .	179.679	10.830	9° 42' с.	126° 51' в.
Атлантический океан	93.363	8.525	19° 36' с.	67° 43' з.
Индийский океан	74.917	7.450	10° 21' ю.	110° 07' в.
Северный Ледовитый океан	13.100	5.440	77° 46' с.	175° 00' з.
Мировой океан	361.059	10.830	—	—

4. ВАЖНЕЙШИЕ МОРЯ

Название	Площадь в тыс. км ²	Наибольшая глубина в м
----------	-----------------------------------	---------------------------

Тихого океана

Берингово	2.275	4.270
Южно-Китайское	2.140	5.245
Охотское	1.715	3.954
Восточно-Китайское	1.242	2.377
Японское	980	3.500

Атлантического океана

Карибское	2.600	6.415
Средиземное	2.559	4.404
Северное	570	809
Балтийское	412	469
Черное	411	2.244
Ирландское	210	159
Эгейское	179	2.249
Азовское	37,6	15

Продолжение

Название	Площадь в тыс. км ²	Наибольшая глубина в м
----------	-----------------------------------	---------------------------

Индийского океана

Андаманское	790	4.177
Красное	449	2.569

Северного Ледовитого океана

Баренцово	1.400	494
Карское ¹	853	605
Восточно-Сибирское	849	ок. 75
Море Лаптевых	641	менее 200
Белое	95	483

5. ЧАСТИ СВЕТА

Название	Площадь в тыс. км ²	Наибольшее протяжение в км		Население в тыс. (к началу 1938 г.)
		по ши- рине	по длине	
Азия	41.839	9.650	8.620	1.159.792
Африка	29.841	7.400	8.000	153.600
Северная Аме- рика	24.259	5.950	9.300	181.440
Южная Америка	18.280	5.100	7.500	89.880
Антарктида	св. 14.000	—	—	—
Европа	11.609	3.860	5.560	531.391
Австралия и Океания	8.963	4.100	3.200	10.884
Суша в целом	ок. 149.000	—	—	ок. 2.127.000

6. ВАЖНЕЙШИЕ ГОРНЫЕ ВЕРШИНЫ

Название (В—вулкан)	Высо- та над уровнем моря в м	Горная система	Местонахо- ждение
Эверест	8.880	Гималаи	Тибет (Китай)
Годуин Остен (Дапсанг)	8.620	Каракорум	Индия
Кинчиджунга . . .	8.580	Гималаи	Индия и Непал
Давлагери	8.180	,	Непал
Тирадж-Мир . . .	7.750	Гиндукуш	Индия
Пик Сталина . . .	7.495	Памир (хребет Академии наук)	СССР
Гауризанкар . . .	7.150	Гималаи	Непал
Пик Ленина	7.127	Памир (Заалай- ский хребет)	СССР
Аконкагуа	7.040	Анды	Аргентина
Хан Тенгри	6.995	Тянь-Шань	СССР
Ильямпу	6.617	Восточные Кор- дильеры	Боливия
Чимборасо	6.310	Анды	Эквадор
Мак Кинлей	6.187	Аляскинский хребет	Аляска (США)
Мисти (В)	6.100	Анды	Перу

Название (В—вулкан)	Высо- та над уровнем моря в м	Горная система	Местонахо- ждение
Кибо	6.010	Килиманджаро	Танганьика
Котопахи (В) . .	6.000	Анды	Эквадор
Демавенд (В) . .	5.670	Эльбурс	Иран
Орисаба (В) . .	5.700	—	Мексика
Эльбурс	5.630	Кавказ	СССР
Попокатепетль (В)	5.452	—	Мексика
Кения	5.195	—	Кения
Арагат	5.156	Армянское нагорье	Турция
Назбек	5.043	Кавказ	СССР
Монблан	4.810	Центральные Альпы	Франция — Италия
Ключевская сопка	4.778	Камчатские горы	СССР
Эребус (В) . . .	4.023	—	Антарктида
Фудзияма	3.778	—	Япония
Этна (В)	3.274	Сицилия	Италия
Костюшно	2.234	Австралийские Альпы	Австралий- ский Союз
Народная	1.885	Урал	СССР
Везувий	1.186	—	Италия

7. ВАЖНЕЙШИЕ РЕКИ

Название	Длина в км	Площадь бассейна в тыс. км ²	Куда впадает	Местонахо- ждение
Миссисипи (с Миссури)	7.330	3.275	Мексиканский залив	Северная Америка
Нил (с Кагерой)	6.500	2.800	Средиземное море	Африка
Амазонка	5.500	7.050	Атлантический океан	Южная Америка
Янцзыцзян	5.200	1.175	Восточно-Китайское море	Азия
Ла Плата (с Параной)	4.700	3.104	Атлантический океан	Южная Америка
Конго	4.600	3.690	Атлантический океан	Африка
Меконг	4.500	810	Южно-Китайское море	Азия
Амур (с Шилкой и Ононом)	4.354	1.843	Татарский пролив	Азия
Лена	4.264	2.418	Море Лаптевых	Азия
Нигер	4.160	2.092	Гвинейский залив	Африка
Хуанхэ	4.100	980	Желтое море	Азия
Макензи (с Пис-Ривер)	4.046	1.766	Море Бофорта	Северная Америка
Обь (с Катунью)	4.016	2.425	Карское море	Азия
Енисей	3.807	2.707	Карское море	Азия
Юкон	3.700	855	Берингово море	Северная Америка
Волга	3.688	1.380	Каспийское море	Европа

Название	Длина в км	Площадь бассейна в тыс. км ²	Куда впадает	Местонахождение
Муррей (с Дарлингем)	3.490	910	Индийский океан	Австралия
Св. Лаврентия	3.058	802	Залив св. Лаврентия	Северная Америка
Инд	3.180	960	Аравийское море	Азия
Иртыш	2.969	1.070	Обь	Азия
Брахмапутра	2.900	670	Бенгальский залив	Азия
Колорадо	2.900	590	Калифорнийский залив	Северная Америка
Дунай	2.850	816	Черное море	Европа

8. ВАЖНЕЙШИЕ ОЗЕРА

Название	Площадь в тыс. км ²	Наибольшая глубина в м	Местонахождение
Каспийское море . .	424,3	975	Азия (СССР и Иран)
Верхнее	82,4	397	Северная Америка (США и Канада)
Виктория	68,0	80	Африка (Кения, Уганда и Танганьика)
Аральское море . .	63,8	68	Азия (СССР)
Гурон	59,6	229	Северная Америка (США и Канада)
Мичиган	58,0	281	Северная Америка (США)

Название	Площадь в тыс. км ²	Наибольшая глубина в м	Местонахождение
Танганьика	32,9	1.435	Африка (Танганьика, Родезия, Бельг. Конго)
Байкал	31,5	1.741	Азия (СССР)
Ньяса	30,8	706	Африка (Танганьика, Ньясаленд и Мозамбик)
Большое Медвежье	30,2	137	Северная Америка (Канада)
Большое Невольничье	28,9	140	» » » (США и Канада)
Эри	25,7	64	» » (Канада)
Виннипег	24,3	19	Африка (Франц. Экватор. Африка и Нигерия)
Чад	22,0	7	
Онтарио	19,5	236	Северная Америка (США и Канада)
Ладожское	18,4	230	Европа (СССР)
Балхаш	17,3	26,5	Азия (СССР)
Онежское	9,9	120	Европа (СССР)
Рудольф	8,5	73	Африка (Абиссиния, Кения и Англо-Египет. Судан)
Атабаска	7,9	св. 60	Северная Америка (Канада)
Никарагуа	7,7	70	» » (Никарагуа)
Таймыр	7,0	—	Азия (СССР)
Гитикана	6,9	272	Южная Америка (Боливия и Перу)
Иссык-Куль	6,2	702	Азия (СССР)

9. КРУПНЕЙШИЕ ОСТРОВА

Название	Пло- щадь в тыс. км ²	Часть света	Государственная принадлежность
Гренландия . . .	2.176	Северная Америка	Дания
Новая Гвинея .	790	Австралия и Океания	Британская им- перия и Нидер- ландская Индия
Борнео	734	Азия	То же
Мадагаскар . . .	590	Африка	Франция
Баффинова Земля	522	Северная Америка	Канада
Суматра	440	Азия	Нидерландская Индия
Великобритания	230	Европа	Великобритания
Хонсю	228	Азия	Япония
Виктория	208	Северная Америка	Канада
Элсмир	194	Северная Америка	Канада
Целебеф	179	Азия	Нидерландская Индия
Новая Зеландия (Южный остров)	150	Австралия и Океания	Новая Зеландия
Ява	126	Азия	Нидерландская Индия
Новая Зеландия (Северный ост- ров)	115	Австралия и Океания	Новая Зеландия
Куба	114,5	Северная Америка	Куба
Ньюфаундленд .	109	Северная Америка	Британская им- перия
Лусон	105,7	Азия	Филиппины
Исландия	102,8	Европа	Исландия
Минданао	95,6	Азия	Филиппины
Ирландия	84	Европа	Британская им- перия
Новая Земля . .	82,6	Азия	СССР
в т. ч.: Север- ный остров .	48,2		
Юж. остров	33,2		

Название	Площадь в тыс. км ²	Часть света	Государственная принадлежность
Хонкайдо	77,9	Азия	Япония
Сахалин	77	Азия	
	в т. ч.:		
	40,9		СССР
	36,1		Япония
Гаити	76,5	Северная Америка	Гаити и Доми- никанская республика
Тасмания	67,9	Австралия и Океания	Австралийский Союз
Цейлон	65,6	Азия	Британская империя

10. ВАЖНЕЙШИЕ ПРОЛИВЫ

Название	Шири- на в км	Моря, соединяемые проливом
Баб-эль-Мандеб- ский	26	Красное море и Аденский залив
Бассов	204	Тасманово море и Индийский океан
Бельт Большой	16	Балтийское и Северное моря
Бельт Малый	0,6	Балтийское и Северное моря
Берингов	85	Берингово и Чукотское моря
Босфор	0,7	Черное и Мраморное моря
Вилькицкого	56	Море Лаптевых и Карское море
Гибралтарский	14	Средиземное море и Атланти- ческий океан
Гудзонов	59	Гудзонов залив и Атлантиче- ский океан
Дарданеллы	1,3	Мраморное и Эгейское моря
Зондский	50	Яванское море и Индийский океан
Карские Ворота	49	Баренцево и Карское моря

Название	Ширина в км	Моря, соединяемые проливом
Керченский . . .	4,3	Черное и Азовское моря
Корейский . . .	140	Восточно-Китайское и Японское моря
Кука	26	Тасманово море и Тихий океан
Лаперузов . . .	43	Охотское и Японское моря
Магелланов . . .	4	Атлантический и Тихий океаны
Малаккский . . .	36	Андаманское и Южно-Китайское моря
Маточкин Шар .	0,6	Баренцово и Карское моря
Мессинский . . .	3,5	В Средиземном море
Па-де-Кале . . .	32	Северное море и Атлантический океан
Северный	20	Ирландское море и Атлантический океан
Симоносеки . . .	0,6	Японское и Японское Внутреннее моря
Татарский	7,4	Охотское и Японское моря
Торресов	150	Коралловое и Арафурское моря
Формозский . . .	136	Восточно-Китайское и Южно-Китайское моря
Цусимский . . .	46	Восточно-Китайское и Японское моря
Эресун	3,7	Балтийское и Северное моря
Югорский Шар .	2,8	Баренцово и Карское моря

11. ВАЖНЕЙШИЕ ПЕРЕШЕЙКИ

Название	Ширина в наиболее узком месте в км	Местонахождение
Перекопский . .	7	СССР
Панамский . . .	75	Панама
Суэцкий	160	Египет
Коринфский . . .	6,3	Греция
Кра	64	Таи
Дарьенский . . .	40	Панама
Техуантепекский	200	Мексика

12. ВАЖНЕЙШИЕ КАНАЛЫ

Название	Длина в км	Средняя глубина в м	Средняя ширина по по- верхности в м	Местона- хождение	Соединяемые каналом бас- сейны	Годы строи- тельства
Беломорско- Балтийский им. Сталина	227	—	—	СССР	Белое и Балтий- ское моря	1931—1933
Москва— Волга . . .	128	5,5	85,5	СССР	Волга—Москва- река	1932—1937
Суэцкий . . .	165,8	10,5	80—135	Египет	Средиземное и Красное моря	1859—1869
Панамский .	81,1	12,5	91—305	Панама	Тихий и Атлан- тический океаны	1882—1915
Кильский . .	98,0	11,3	102	Германия	Северное и Бал- тийское моря	1887—1895
Коринфский .	6,3	8,0	24,6	Греция	Ионическое и Эгейское моря	1881—1893

II. ДОБЫЧА ВАЖНЕЙШИХ ПОЛЕЗНЫХ ИСКОПАЕМЫХ В ЗАРУБЕЖНЫХ СТРАНАХ¹

1. ДОБЫЧА НЕФТИ

Страны	1937 г.	1938 г.	1939 г.	1940 г.	1941 г.
	в млн. т				
Все зарубежные страны	252,0	244,7	255,3	—	—
В т. ч.:					
США	172,9	164,3	171,0	188,0	192,0
Венесуэла	27,7	28,1	30,5	25,8	31,1
Иран	10,3	10,4	10,4	11,1	10,8
Мексика	7,2	5,9	6,5	5,5	5,7
Нидерландская Индия	7,3	7,4	7,9	8,4	—
Румыния	7,1	6,6	6,2	6,1	5,6
Ирак	4,3	4,4	4,1	3,8	2,1
Колумбия	2,8	3,0	3,3	3,5	3,4
Тринидад	2,2	2,5	2,7	2,75	2,9
Аргентина	2,3	2,4	2,6	2,75	3,0
Перу	2,3	2,1	1,8	1,9	1,75
Германия	0,45	0,55	0,65	—	—
Япония ²	0,35	0,36	0,38	—	—

¹ Данные до 1939 г., а в ряде случаев и за 1939 г. взяты по последнему Ежегоднику Лиги Наций за 1939/40 г.; более поздние (предварительные) данные, отделенные жирной чертой, — по прочим справочным изданиям и периодическим журналам. ² Включая Тайван.

2. ДОБЫЧА КАМЕННОГО УГЛЯ

Страны	1937 г.	1938 г.	1939 г.	1940 г.
	в млн. т			
Все зарубежные страны	1.186,6	1.087,1	—	—
В т. ч.:				
США	451,2	354,5	399,0	456,7
Великобритания	244,3	230,7	236,7	—
Германия	184,5	186,2	200,0	—
Япония	45,3	53,0 ¹	—	—
Франция	44,3	46,5	47,6	—
Польша	36,2	38,1	—	—
Бельгия	29,9	29,6	29,8	25,6
Индия	25,4	28,8	28,2	—
Южно-Африканский Союз	15,5	18,6	19,5	—
Китай	ок. 30	—	—	—
в т. ч. Маньчжурия	14,1	—	—	—
Чехословакия	17,0	13,8	—	—
Нидерланды	14,3	13,5	12,9	—
Австралийский Союз	12,3	11,9	—	—
Канада	11,0	9,8	11,0	11,8

¹ Включая Корею и Тайван.

3. ДОБЫЧА БУРОГО УГЛЯ

Страны	1937 г.	1938 г.	1939 г.
	в млн. т		
Все зарубежные страны	233,1	240,4	—
В т. ч.:			
Германия	184,7	195,0	—
Чехословакия	18,0	13,0	—
Венгрия	8,1	8,3	9,5
Югославия	4,6	5,3	5,6
Австралийский Союз	3,4	3,7	—
Австрия	3,2	3,5	—
Канада	3,4	3,2	3,1
Румыния	1,9	2,1	2,2

4. ДОБЫЧА ЖЕЛЕЗА

Страны	1937 г.	1938 г.	1939 г.
	в тыс. т (по содержанию металла в руде)		
Все зарубежные страны	81.400	60.400	—
В т. ч.:			
США	37.290	14.630	ок. 26.000
Франция	11.520	10.100	—
Швеция	9.136	8.411	—
Великобритания	4.333	3.615	—
Люксембург	2.240	1.507	—
Индия	1.870	1.790	—
Германия	2.759	3.100	—
Алжир	1.260	1.640	—
Австралийский Союз	1.255	1.509	—
Британская Малайя	1.077	1.030	1.260
Япония	470 ¹	—	—

¹ 1936 г.

5. ДОБЫЧА МАРГАНЦА

Страны	1937 г.	1938 г.	1939 г.
	в тыс. т (по содержанию металла в руде)		
Все зарубежные страны	1.770,0	—	—
В т. ч.:			
Индия	534,0	492,0	—
Золотой Берег ¹	280,0	172,0	—
Южно-Африканский Союз	268,8	238,6	175,3
Бразилия	115,0	100,0	—

¹ Экспорт.

6. ДОБЫЧА МЕДИ

Страны	1937 г.	1938 г.	1939 г.	1940 г.
	в тыс. т (по содержанию металла в руде)			
Все зарубежные страны	2.233,5	1.933,0	—	—
В т. ч.:				
США	763,8	506,0	655,6	797
Чили	413,3	351,5	339,2	352 ¹
Канада	240,4	259,1	275,8	—
Северная Родезия	249,8	254,9	—	—
Бельгийское Конго	150,6	123,9	121,5	—
Япония	75,9	77,0	77,0	—
Мексика	46,1	41,9	44,4	38
Германия	30,4	30,0	30,0	—

¹ В 1941 г. добыча меди в Чили составила 454 тыс. т.

7. ДОБЫЧА ЦИНКА

Страны	1937 г.	1938 г.	1939 г.
	в тыс. т (по содержанию металла в руде)		
Все зарубежные страны	1.800,0	1.797,0	—
В т. ч.:			
США	563,2	468,7	522,1
Австралийский Союз	206,7	223,3	—
Канада	168,0	173,0	179,0
Германия	165,6	220,0 ¹	—
Мексика	154,6	172,2	134,2
Италия	80,0	88,0	—
Польша	72,0	70,0	—
Нью-Фаундленд	64,2	66,9	—
Бирма	59,5	55,8	—
Япония	20,0	22,0	—

¹ Включая добычу в Австрии (в 1937 г. 3 тыс. т).

8. ДОБЫЧА СВИНЦА

Страны	1937 г.	1938 г.	1939 г.
	в тыс. т (по содержанию металла в руде)		
Все зарубежные страны	1.642	1.723	—
В т. ч.:			
США	421,7	335,4	371,9
Мексика	218,1	282,4	219,5
Австралийский Союз	250,0	278,8	—
Канада	186,9	190,0	176,2
Бирма	92,7	89,0	—
Германия	78,9	96,0 ¹	—
Югославия	71,0	77,7	69,0
Перу	42,0	58,0	45,0
Италия	35,0	40,0	—
Великобритания	26,8	30,2	—
Япония	10,2	12,2	—

¹ Включая добычу в Австрии (в 1937 г. 8,7 тыс. т).

9. ДОБЫЧА ОЛОВА

Страны	1937 г.	1938 г.	1939 г.	1940 г.
	в тыс. т (по содержанию металла в руде)			
Все зарубежные страны	211,0	164,0	180,0	235,8
В т. ч.:				
Британская Малайя	79,2	43,8	54,0	86,3
Нидерландская Индия	39,8	27,7	28,2	44,7
Боливия	25,5	25,9	27,6	38,6
Таи	16,0	14,9	17,3	17,3
Китай	11,3	11,8	11,0	6,1
Нигерия	11,0	9,1	11,0	12,2

10. ДОБЫЧА НИКЕЛЯ

Страны	1937 г.	1938 г.	1939 г.	1940 г.
	в тыс. т (по содержанию металла в руде)			
Все зарубежные страны	111,7	107,5	—	—
В т. ч.:				
Канада	102,0	95,6	102,6	120
Новая Каледония	6,0	7 3	—	—

11. ДОБЫЧА БОКСИТОВ

Страны	1937 г.	1938 г.	1939 г.	1940 г.
	в тыс. т			
Франция	690,9	683,4	800	700
Венгрия	532,7	540,7	495,8	700
США	427,0	316,4	381,3	446 ¹
Суринам	392,4	377,2	512	615
Британская Гвиана	366,7	572,1	484	700
Югославия	354,2	406,4	314,4	150
Италия	386,5	360,8	484,0	530
Нидерландская Индия	199,0	245,4	231	274

¹ В 1941 году добыча бокситов в США составила 518 тыс. т.

12. ДОБЫЧА ВОЛЬФРАМА

Страны	1937 г.	1938 г.	1939 г.
	в т (по содержанию WO ₃)		
Все зарубежные страны	22.315	21.327	—
В т. ч.:			
Китай ¹	10.737	8.033	6.948
Бирма	3.301	3.529	—
США	1.905	1.657	2.333
Португалия	1.243	1.687	2.400
Боливия	1.081	1.518	2.001

¹ Экспорт.

13. ДОБЫЧА ХРОМА

Страны	1937 г.	1938 г.	1939 г.
	в тыс. т (по содержанию окиси хрома Cr ₂ O ₃ в руде)		
Все зарубежные страны	497,0	427,2	—
В т. ч.:			
Южная Родезия	135,0	91,1	68,0
Турция	96,0	107,0	97,0
Южно-Африканский Союз	75,5	79,5	72,6
Филиппины	34,5	18,3	—
Югославия	28,4	28,0	21,0
Новая Каледония	24,0	26,0	—
Индия	31,0	22,0	—

14. ДОБЫЧА МОЛИБДЕНА

Страны	1937 г.	1938 г.	1939 г.	1940 г.
	в т (по содержанию металла в руде)			
Все зарубежные страны	14.620	16.350	-	-
В т. ч.:				
США	13.344	15.103	13.755	15.564
Мексика	629	483	523	310
Норвегия	344	462	423	-
Перу	50	92	180	-

15. ДОБЫЧА ВАНАДИЯ

Страны	1937 г.	1938 г.	1939 г.	1940 г.
	в т (по содержанию металла в руде)			
Все зарубежные страны	1.947	2.677	3.100	-
В т. ч.:				
Перу	588	833	1.150	1.254
Юго-Западная Африка	592	558	515	428
США	493	732	900	948 ¹
Северная Родезия	236	374	387	-
Мексика	38	180	148	57

¹ Добыча ванадия в США в 1941 году составила 1.700 т.

16. ДОБЫЧА ЗОЛОТА

Страны	1937 г.	1938 г.	1939 г.
	в тыс. кг (по содержанию чистого золота в руде)		
Все зарубежные страны	925,9	999,7	1.069,3
В т. ч.:			
Южно-Африканский Союз	365,0	378,3	398,8
США	128,1	132,7	143,2
Канада	127,4	147,0	158,5
Австралийский Союз	42,9	49,5	51,1
Мексика	26,3	28,7	26,2
Корея	26,4	32,7	—
Филиппины	22,3	28,1	32,0
Япония	22,5	23,0	26,0

17. ДОБЫЧА СЕРЕБРА

Страны	1937 г.	1938 г.	1939 г.
	в т (по содержанию серебра в руде)		
Все зарубежные страны	8.300	7.950	7.800
В т. ч.:			
Мексика	2.633,9	2.517,9	2.359,8
США	2.221,0	1.919,3	1.984,9
Канада	714,7	689,2	720,4
Перу	542,9	635,3	584,8
Австралийский Союз	437,3	483,7	—
Япония	310,0	310,0	—
Германия	210,7	—	—

III. ВЫПЛАВКА ВАЖНЕЙШИХ МЕТАЛЛОВ В ЗАРУБЕЖНЫХ СТРАНАХ¹

1. ВЫПЛАВКА ЧУГУНА И ФЕРРОСПЛАВОВ

Страны	1937 г.	1938 г.	1939 г.	1940 г.
	в тыс. т			
Все зарубежные страны	89.613	67.700	86.400	—
В т. ч.:				
США	37.723	19.468	32.366	43.026 ²
Германия	15.960	18.595 ²	—	—
Великобритания	8.629	6.870	8.329	8.435 ³
Франция	7.916	6.049	7.951	4.675
Бельгия	3.804	2.426	3.068	1.788
Япония	2.635	—	3.373	3.050
Люксембург	2.512	1.551	1.778	—
Чехословакия	1.675	1.234	—	2.015
Индия	1.655	1.596	1.785	1.310 ³
Канада	997	774	845	900
Италия	874	929	965	—

¹ Данные до 1939 г., а в ряде случаев и за 1939 г. взяты по последнему Ежегоднику Лиги Наций за 1939/40 г.; более поздние (предварительные) данные, отделенные жирной чертой, — по прочим справочным изданиям и периодическим журналам.

² Включая выплавку в Австрии (в 1937 г. 388 тыс. т).

³ Выплавка чугуна и ферросплавов в 1941 г. составила 50.701 тыс. т в США, 8.600 тыс. т в Великобритании и 1.545 тыс. т в Канаде.

2. ВЫПЛАВКА СТАЛИ

Страны	1937 г.	1938 г.	1939 г.	1940 г.
	в тыс. т			
Все зарубежные страны	117.270	91.000	117.200	—
В т. ч.:				
США	51.380	28.805	47.898	60.780 ⁵
Германия	19.356	23.208 ²	ок. 27.000 ³	ок. 26.000
Великобритания	13.192	10.565	13.730	13.700 ⁵
Франция	7.920	6.174	8.536	5.588
Япония	5.811 ¹	—	6.200 ⁴	7.100
Бельгия	3.863	2.279	3.111	1.896
Люксембург	2.510	1.437	1.829	—
Чехословакия	2.315	1.761	—	—
Италия	2.099	2.307	2.374	2.540
Польша	1.467	1.542	—	—
Канада	1.425	1.174	1.407	2.040 ⁵
Швеция	1.106	972	1.200	914

¹ Включая Корею.

² Включая выплавку в Австрии (в 1937 г. 657 тыс. т).

³ Включая выплавку на заводах Чехословакии и Польши.

⁴ Включая Маньчжурию и Корею.

⁵ Выплавка стали в 1941 г. составила по США 75,2 млн. т (83 млн. малых американских тонн), по Великобритании — 14 млн. т, по Канаде — 2,4 млн. т.

3. ВЫПЛАВКА МЕДИ

Страны	1937 г.	1938 г.	1939 г.	1940 г.
	в тыс. т			
Все зарубежные страны	2.247,5	1.932,0	2.093,0	—
В т. ч.:				
США	820,3	570,8	710,0	922 ²
Чили	396,4	338,3	325,4	334
Канада	210,0	215,7	229,4	280
Северная Родезия	211,5	216,4	215,1	230
Бельгийское Конго	150,6	123,9	121,5	113
Япония	87,6	100,0	105,0	—
Германия	65,4	68,8 ¹	66,0 ¹	—

¹ Включая выплавку в Австрии (в 1937 г. 2,1 тыс. т).

² В 1941 г. выплавка меди в США составила 1.046 тыс. т.

4. ВЫПЛАВКА ЦИНКА

Страны	1937 г.	1938 г.	1939 г.
	в тыс. т		
Все зарубежные страны . .	1.553,0	1.480,0	1.539,8
В т. ч.:			
США	505,2	404,9	460,2 ¹
Бельгия	217,8	201,7	185,7
Германия	163,3	194,4	ок. 205
Канада	143,8	156,0	159,3
Польша	107,2	108,1	118
Австралийский Союз	70,9	70,9	70,8
Великобритания	63,0	56,0	50,4
Франция	56,6	62,2	60,3
Япония	46,0	50,0	55,0
Норвегия	41,3	46,5	45,0
Италия	38,0	33,6	33,6

¹ Выплавка цинка в США составила в 1940 г. 631 тыс. т, а в 1941 г. — 795 тыс. т.

5. ВЫПЛАВКА СВИНЦА

Страны	1937 г.	1938 г.	1939 г.
	в тыс. т		
Все зарубежные страны . .	1.615,0	1.595,0	—
В т. ч.:			
США	423,9	348,1	439,1 ²
Австралийский Союз . . .	232,2	226,1	269
Мексика	201,2	212,3	169,1
Канада	181,2	181,9	172,9
Германия	166,4	185,2 ¹	—
Бельгия	84,8	88,0	96,0
Бирма	78,9	81,4	78,6
Италия	39,5	44,0	38,0
Франция	38,2	43,6	—
Япония	10,2	12,0	12,0

¹ Включая выплавку в Австрии (в 1937 г. 10,8 тыс. т).

² Выплавка свинца в США составила в 1940 г. 469 тыс. т, в 1941 г.—526 тыс. т.

6. ВЫПЛАВКА ОЛОВА

Страны	1937 г.	1938 г.	1939 г.	1940 г.
	в тыс. т			
Все зарубежные страны	199,4	165,7	—	—
В т. ч.:				
Британская Малайя	96,9	64,8	82,9	87
Великобритания . .	34,3	36,8	37	—
Нидерланды	27,0	26,8	14,8	12
Нидерландская Индия ¹	14,0	7,3	14,7	44
Китай	11,3	11,4	10,6 ¹	—

¹ Экспорт.

7. ВЫПЛАВКА АЛЮМИНИЯ

Страны	1937 г.	1938 г.	1939 г.	1940 г.	1941 г.
	в тыс. т				
Все зарубежные страны	448,4	536,4	604,0	—	—
В т. ч.:					
США	132,8	130,1	148,4	187	290
Германия	127,6	165,6 ¹	185,5 ¹	—	—
Канада	41,7	66,0	75,0	110	180
Франция	34,5	45,3	50,0	50	—
Норвегия	23,0	29,0	32,0	15	ок. 40
Швейцария	25,0	26,5	28,1	28	—
Италия	22,9	25,8	28,0	40	ок. 50
Великобритания	19,3	23,4	25,5	35	—
Япония	14,0	20,0	23,0	35	—

¹ Включая выплавку в Австрии (в 1937 г. 4,4 тыс. т).



IV. ПРОИЗВОДСТВО ВАЖНЕЙШИХ ПРОДУКТОВ СЕЛЬСКОГО ХОЗЯЙСТВА В ЗАРУБЕЖНЫХ СТРАНАХ¹

1. ПРОДУКЦИЯ ПШЕНИЦЫ (в тыс. т)

Страны	1937 г.	1938 г.	1939 г.	1940 г.	1941 г.
Все зарубежные страны ²	103.900	122.780	115.000	—	—
В т. ч.:					
США	23.832	25.357	20.547	22.200	25.700
Канада	4.905	9.798	13.326	15.000	8.200
Аргентина	5.029	9.150	3.251	7.500	6.200
Австралийский Союз	5.096	4.229	5.770	2.500	4.500
Индия	9.908	10.937	10.093	—	—
Италия	8.064	8.184	8.000	—	—
Франция	7.017	9.801	7.800	—	—
Германия	4.467	5.578	ок. 5.200	—	—
Румыния	3.760	4.821	4.453	—	—
Турция	3.696	4.248	4.608	—	—
Югославия	2.347	3.030	2.876	—	—

¹ Данные до 1939 г., а в ряде случаев и за 1939 г. взяты по Ежегоднику Международного аграрного института за 1939/40 г. Более поздние (предварительные) данные, отделенные в таблицах жирной чертой,—по прочим справочным изданиям и периодическим журналам. Для стран Южного полушария соответствующие годы: 1937/38, 1938/39 и т. д.

² Без Китая, Ирака и Ирана; продукция Китая 17.000—23.000 тыс. т; Ирака—600 тыс. т; Ирана—2.000 тыс. т.

2. ПРОДУКЦИЯ ЯЧМЕНЯ (в тыс. т)

Страны	1937 г.	1938 г.	1939 г.	1940 г.	1941 г.
Все зарубежные страны ¹	32.690	34.380	37.840	—	—
В т. ч.:					
США	4.797	5.508	6.016	6.700	7.800
Германия	3.638	4.248	ок. 4.000	—	—
Индия	2.348	2.119	—	—	—
Канада	1.810	2.226	2.246	2.200	2.500
Польша	1.363	1.371	1.480	—	—
Турция	2.196	2.409	2.295	—	—
Япония	1.575	1.398	1.778	1.700	—
Корея	1.461	1.112	1.239	—	—
Французское Ма- рокко	826	1.086	2.128	—	—
Дания	1.099	1.359	1.226	—	—
Испания	—	738	1.408	1.400	1.700

¹ Без Китая, Ирана и Ирака; продукция Китая приближенно 6.000—8.000 тыс. т, Ирака—600—1.000 тыс. т, Ирана—700—800 тыс. т.

3. ПРОДУКЦИЯ РЖИ (в тыс. т)

Страны	1937 г.	1938 г.	1939 г.
Все зарубежные страны	22.600	27.260	27.000
В т. ч.:			
Германия	6.917	8.606	ок. 9.000
Польша	5.638	7.253	7.630
Чехословакия	1.485	1.906	—
США	1.266	1.411	997

4. ПРОДУКЦИЯ ОВСА (в тыс. т)

Страны	1937 г.	1938 г.	1939 г.	1940 г.	1941 г.
Все зарубежные страны ¹	47.590	50.390	48.200	—	—
В т. ч.:					
США	16.861	15.508	13.604	18.000	17.000
Германия	5.918	6.366	6.300	—	—
Канада	4.140	5.727	5.928	5.500	5.050
Франция	4.347	5.457	—	—	—
Польша	2.343	2.656	2.880	—	—

¹ Без Китая; продукция Китая приблизительно 850—900 тыс. т.

5. ПРОДУКЦИЯ КУКУРУЗЫ (в тыс. т)

Страны	1937 г.	1938 г.	1939 г.	1940 г.	1941 г.
Все зарубежные страны ¹	114.800	112.800	120.000	—	—
В т. ч.:					
США	67.345	65.082	66.529	62.000	67.800
Бразилия	6.021	—	—	—	—
Аргентина	4.424	4.864	11.028	10.000	6.350
Румыния	4.752	5.117	6.051	—	—
Югославия	5.336	4.756	4.046	—	—
Италия	3.396	2.940	—	—	—
Венгрия	2.759	2.662	2.334	—	—

¹ Без Китая; продукция Китая приблизительно 5.500—6.500 тыс. т.

6. ПРОДУКЦИЯ РИСА (в тыс. т)

Страны	1937/38 г.	1938/39 г.	1939/40 г.
Все зарубежные страны ¹	93.900	91.100	ок. 91.000
В т. ч.:			
Индия	40.830	36.336	38.532
Япония	12.309	12.225	12.806
Бирма	6.973	8.169	7.107
Индо-Китай Французский	6.308	7.133	—
Нидерландская Индия . .	6.257	6.137	—
Таи	4.553	4.524	5.083

¹ Без Китая и Ирана; продукция Китая приблизительно 46.000—48.000 тыс. т, Ирана—400 тыс. т.

7. ПРОДУКЦИЯ СВЕКЛОВИЧНОГО САХАРА (в тыс. т)

Страны	1937/38 г.	1938/39 г.	1939/40 г.	1940/41 г.
Все зарубежные страны	7.769	7.370	8.120	—
В т. ч.:				
Германия	1.990	ок. 1.800	ок. 1.900	—
США	1.168	1.529	1.489	1.700
Франция	872	752	930	—
Чехословакия	680	461	ок. 470	—
Польша	505	491	387	—

8. ПРОДУКЦИЯ ТРОСТНИКОВОГО САХАРА (в тыс. т)

Страны	1937/38 г.	1938/39 г.	1939/40 г.	1940/41 г.
Все зарубежные страны	17.260	17.300	17.420	—
В т. ч.:				
Индия	3.290	2.500	2.770	—
Куба	2.888	2.640	2.673	2.470
Нидерландская Индия	1.375	1.560	1.550	1.600
Пуэрто-Рико	924	731	944	820
Бразилия	955	1.100	1.190	—
Филиппины	928	—	1.000	1.000
Япония ¹	10.095	1.674	1.346	—

¹ Включая Тайван.

9. ПРОДУКЦИЯ ТАБАКА (в тыс. т)

Страны	1937 г.	1938 г.	1939 г.	1940 г.
Все зарубежные страны ¹	2 143	2.062	2.290	—
В т. ч.:				
США	708,9	624,4	802,7	624,5
Индия	504,0	513,1	495,8	—
Турция	63,9	53,2	56,5	72,5
Бразилия	79,3	80,0	—	—
Греция	69,3	48,1	55,0	45
Япония	63,9	62,6	82,0	—

¹ Без Китая, Ирана и некоторых других стран; продукция Китая приблизительно 650—800 тыс. т, Ирана—14—16 тыс. т.

10. ПРОДУКЦИЯ КАУЧУКА-СЫРЦА (в тыс. т)

Страны	1937 г.	1938 г.	1939 г.	1940 г.	1941 г.
Все зарубежные страны	1.233	944	1.058	—	—
В т. ч.:					
Британская Малайя	509	365	366	540	497
Нидерландская Индия	454	325	378 ¹	536	590
Цейлон	71	52	61	89	83
Индо-Китай Французский ¹	45	58	69	—	—
Таи	47	51	54	—	—

¹ Экспорт.

11. ПРОДУКЦИЯ ЧАЯ (в тыс. т)

Страны	1937 г.	1938 г.	1939 г.
Все зарубежные страны ¹	457,7	484,8	473,7
В т. ч.:			
Цейлон ²	96,7	106,9	103,5
Индия	195,2	205,0	—
Нидерландская Индия . .	74,5	81,3	83,8
Япония	53,9	54,7	57,5

¹ Без Китая, продукция Китая приблизительно 300—500 тыс. т.

² Экспорт.

12. ПРОДУКЦИЯ КОФЕ (в тыс. т)

Страны	1937/38 г.	1938/39 г.	1939/40 г.	1940/41 г.
Все зарубежные страны .	2.285	2.237	2.200	—
В т. ч.:				
Бразилия . . .	1.349	1.326	1.250	ок. 800
Колумбия . . .	267,8	265	267	—
Нидерландская Индия .	132	107,3	107,1	—

13. ПРОДУКЦИЯ ШЕРСТИ ОВЕЧЬЕЙ (в тыс. т)

Страны	1937 г.	1938 г.	1939 г.	1940 г.
Все зарубежные страны	1.654,5	1.673,6	—	—
В т. ч.:				
Австралийский Союз . .	464,2	446,8	515,0	464,0
США	206,3	207,6	210,1	—
Аргентина	176,4	178,7	180,0	—
Новая Зеландия	134,6	148,6	145,0	151,0
Южно-Африканский Союз	109,8	119,7	125,0	137,5
Уругвай	48,5	51,7	55,0	—
Великбритания	48,5	50,3	50,0	50,0
Индия	45,0	45,0	45,0	45,0

14. ПРОДУКЦИЯ ХЛОПКА (в тыс. т)

Страны	1937/38 г.	1938/39 г.	1939/40 г.	1940/41 г.	1941/42 г.
Все зарубежные страны .	7.420	5.370	5.310	—	—
В т. ч.:					
США	4.107,6	2.589,7	2.562,1	2.680	3.380
Индия	1.038,2	915,3	907,2	1.080	970
Бразилия	449,8	431,5	456,4	550	550
Египет	494,6	374,7	390,5	415	365

15. ПРОДУКЦИЯ ЛЬНА (в тыс. т)

Страны	1937 г.	1938 г.	1939 г.
Все зарубежные страны ¹	249	260	270
В т. ч.:			
Бельгия	23,8	35,4	46,7
Франция	18,9	23,8	—
Польша	38,1	39,6	—
Германия	33,9	29,2	—

¹ До 1940 г. включая Латвию и Литву, продукция льна в которых составила в 1939 г. в Латвии 24,1 тыс. т, в Литве—ок. 26 тыс. т.

16. ПРОДУКЦИЯ ДЖУТА (в тыс. т)

Страны	1937 г.	1938 г.	1939 г.
Все зарубежные страны	1.580	1.248	1.760
В т. ч.:			
Индия	1.570	1.237	1.748

17. ПРОДУКЦИЯ ПЕНЬКИ (в тыс. т)

Страны	1937 г.	1938 г.	1939 г.	1940 г.
Все зарубежные страны . .	278	294	312	—
В т. ч.:				
Италия	112,1	117,0	—	—
Югославия	49,9	55,4	53,5	45
Румыния	27,0	30,3	38,9	18,7

Продукция манильской пеньки (в тыс. т)

Филиппины	200,6	164,9	—	—
---------------------	-------	-------	---	---

18. ПРОДУКЦИЯ ШЕЛКА-СЫРЦА (в т)

Страны	1937 г.	1938 г.	1939 г.
Все зарубежные страны . . .	52.682	48.200	ок. 50.000
В т. ч.:			
Япония	41.875	39.325	—
Китай ¹	4.905	3.950	ок. 5.400
Италия	3.166	2.000	2.800
Корея	1.810	1.770	1.600

¹ Экспорт.

19. ПРОДУКЦИЯ МАСЛА КОРОВЬЕГО (в тыс. т)

Страны	1937 г.	1938 г.	1939 г.
США	967,2	1.041,8	1.023,9
Германия	516,0	507,3	—
Австралийский Союз	178,9	195,1	208
Франция	207,7	—	—
Дания	183,4	189,4	179,0
Канада	161,1	168,7	—
Новая Зеландия	180	168	150
Нидерланды	102,6	103	108,4



V. СССР

Союз Советских Социалистических Республик—первое в мире социалистическое государство рабочих и крестьян, созданное в результате победоносной Великой Октябрьской социалистической революции. Территория СССР—22.054,4 тыс. км². Население—ок.193 млн. человек. Самый северный пункт территории СССР—мыс Челюскин—находится под 77°40′, а самый южный—близ Кушки—под 35°38′ северной широты. $\frac{3}{4}$ территории расположены в Азии (Сибирь, Средняя Азия, Кавказ), $\frac{1}{4}$ —в Европе.

1. ГЕОГРАФИЯ СССР

СССР занимает северо-восточную половину Европы, Северную и Среднюю Азию. Омывается морями трех океанов—Атлантического (Балтийским, Черным, Азовским), Северного Ледовитого (Баренцовым, Белым, Карским, морем Лаптевых, Восточно-Сибирским, Чукотским), Тихого (Беринговым, Охотским, Японским). Морская граница СССР вдвое длиннее сухопутной, наиболее длинна арктическая береговая линия, вдоль которой пролегает Северный Морской путь. Крупнейшие полуострова расположены на северном побережье—Кольский, Канин, Ямал, Таймыр, Чукотский; на востоке расположен один большой полуостров Камчатка, на юге—Крым. Острова также в основном лежат

в Арктике: Земля Франца Иосифа, Новая Земля, Северная Земля, Новосибирские острова и др.; на востоке—Сахалин. При протяжении с севера на юг на 42° , а с востока на запад на 164° , СССР отличается большим разнообразием природных условий. Северо-западная часть занята равнинами и низменностями: в Европейской части лежит Восточно-Европейская равнина, с пересекающими ее невысокими возвышенностями—Средне-Русской, Приволжской, Тиманским и Донецким кряжами; в Азиатской—Западно-Сибирская и Туранская низменности. Западно-Сибирская низменность отделена от Восточно-Европейской равнины Уралом, а от Туранской—Казахской складчатой страной. С юга и востока эти равнины и низменности окаймлены горами. Пояс гор начинается Карпатами, которые заходят в пределы СССР своими северо-восточными склонами, затем идут Крымские горы, Кавказ, Копет-Даг, Памир, Тянь-Шань, Тарбогатая, Алтай, Саяны и хребты Забайкалья и Восточной Сибири. Между Леной и Енисеем лежит обширное Средне-Сибирское плоскогорье.

Недра СССР содержат разнообразные богатства, широко используемые в социалистическом хозяйстве. Многие из этих богатств открыты лишь в годы Советской власти советскими исследователями. СССР занимает первое место в мире по запасам железной руды, нефти, каменного угля, торфа, обладает также богатыми месторождениями цветных и драгоценных металлов, апатитов, фосфоритов, каменной соли и др.

СССР имеет развитую речную сеть. Больше половины рек течет в моря Северного Ледовитого океана (Северная Двина, Печора, Обь, Енисей, Лена и др.); в Тихий океан впадает Амур; к бассейну Атлантического океана принадлежат реки, впадающие в Черное и Азовское моря (Дунай, Днестр, Днепр, Дон и др.) и в Балтийское море (Нева, Западная Двина и др.). В замкнутые Каспийское и Аральское моря впадают Волга, Урал, Аму-дарья, Сыр-дарья и др. Боль-

шинство рек имеет медленное и спокойное течение. Сближенность истоков главнейших рек Европейской части СССР создает возможность их объединения с помощью каналов в единую водную систему. Крупнейшие каналы СССР построены при Советской власти: Москва—Волга канал и Беломорско-Балтийский канал им. Сталина. СССР богат озерами. Крупнейшие соленые озера—Каспийское и Аральское—носят название морей. Большое скопление пресных озер наблюдается на северо-западе страны: Ладожское, Онежское, Имандра, Топозеро, Чудское и др. В Восточной Сибири лежит самое глубокое на земле озеро—Байкал. Большой своей частью СССР лежит в умеренном поясе и лишь на севере входит в холодный арктический пояс. Огромное протяжение страны и разнообразие рельефа создают большое разнообразие и климатических условий. По климату, почвам и растительности в СССР выделяются следующие географические зоны: ледяная, или зона полярных пустынь, куда входят острова Арктики; тундровая, занимающая побережье Северного Ледовитого океана на материке и некоторые острова; лесная, охватывающая более 1/2 всего СССР; степная, развитая в Европейской части СССР и в Западной Сибири до Алтая; зона пустынь, охватывающая главным образом Средне-Азиатские республики; субтропическая—Южный берег Крыма и Черноморское побережье Кавказа.

2. СССР—СТРАНА СОЦИАЛИЗМА

Государственный строй СССР определен Конституцией СССР, принятой 5/XII 1936 г. VIII Чрезвычайным Всесоюзным Съездом Советов.

СССР—социалистическое государство рабочих и крестьян.

Политическую основу СССР составляют Советы депутатов трудящихся. Вся власть в СССР принадлежит трудящимся города и деревни в лице Советов депутатов тру-

дящихся. Экономическая основа СССР—социалистическая система хозяйства и социалистическая собственность на орудия и средства производства. Социалистическая собственность в СССР имеет либо форму государственной собственности (всенародное достояние), либо форму кооперативно-колхозной собственности (собственность отдельных колхозов, собственность кооперативных объединений). СССР—союзное государство, образованное на основе добровольного объединения равноправных советских социалистических республик: Российской Советской Федеративной Социалистической Республики, Украинской Советской Социалистической Республики, Белорусской Советской Социалистической Республики, Азербайджанской Советской Социалистической Республики, Грузинской Советской Социалистической Республики, Армянской Советской Социалистической Республики, Туркменской Советской Социалистической Республики, Узбекской Советской Социалистической Республики, Таджикской Советской Социалистической Республики, Казахской Советской Социалистической Республики, Киргизской Советской Социалистической Республики, Латвийской Советской Социалистической Республики, Литовской Советской Социалистической Республики, Эстонской Советской Социалистической Республики, Молдавской Советской Социалистической Республики, Карело-Финской Советской Социалистической Республики.

Суверенитет союзных республик ограничен лишь в пределах, указанных в ст. 14 Конституции СССР. Вне этих пределов каждая союзная республика осуществляет государственную власть самостоятельно. СССР охраняет суверенные права союзных республик. Каждая союзная республика имеет свою конституцию, учитывающую особенности республики и построенную в полном соответствии с Конституцией СССР. За каждой союзной республикой сохраняется право свободного выхода из СССР. Законы СССР имеют

одинаковую силу на территории всех союзных республик.

Для граждан СССР установлено единое союзное гражданство. Каждый гражданин союзной республики является одновременно и гражданином СССР. Коммунистическая партия и Советское правительство ликвидировали техническую, экономическую и культурную отсталость России, превратили ее в могучую индустриальную социалистическую державу. В СССР создана социалистическая система хозяйства. В 1925 г. XIV Съезд ВКП(б), по предложению тов. Сталина, принял программу индустриализации страны. На базе индустриализации осуществлена коллективизация крестьянских хозяйств и техническая реконструкция сельского хозяйства. Страна Советов к концу 2-й пятилетки по существу создала заново важнейшие отрасли тяжелой промышленности: черную и цветную металлургию, машиностроение, химию и др. По выплавке стали и чугуна СССР вышел на 2-е место в Европе. Были созданы и пущены в ход такие отрасли, как электрометаллургия, массовое производство качественных сталей, ферросплавов, сверхтвердых сплавов и др. Была, таким образом, создана основа для реконструкции машиностроительной промышленности, для полного и непрерывного обеспечения необходимыми материалами и оборудованием оборонной промышленности. Мощное развитие машиностроения обеспечило СССР уже в 1937 г. первое место в Европе по выпуску машинного оборудования. Производство автомобилей, авиамоторов, станков, тракторов, самолетов, танков, военного снаряжения обеспечило высокую боеспособность Красной армии и Военно-Морского флота. Заново созданная химическая промышленность увеличилась за две сталинские пятилетки в 18 раз (по валовой продукции). Нужды оборонной промышленности в различных химических материалах ныне обеспечены продукцией советских предприятий.

В период первых двух пятилеток были осуществлены крупнейшие изменения в географическом размещении промышленности. Восточные районы, в частности, заняли в хозяйстве СССР одно из важнейших мест. Огромное развитие получил Кузнецкий угольный бассейн—в 1937 г. он дал 17,8 млн. т угля (в 1913 г.—всего 799 тыс. т). Здесь же, в Кузбассе, как и на Урале, создана первоклассная металлургическая база. Производство чугуна на предприятиях Урала и Сибири в 1937 г. достигло 4,1 млн. т (в 1913 г.—только 912 тыс.). Быстро увеличивают добычу нефтяные предприятия в районах «Второго Баку», Дальнего Востока, Средней Азии. Крупнейшие машиностроительные и химические заводы построены на Урале, в Средней Азии, в Сибири, на Дальнем Востоке.

Уже в итоге выполнения первого пятилетнего плана в нашей стране был создан «незыблемый фундамент социалистической экономики—первоклассная тяжелая социалистическая индустрия и коллективное и механизированное земледелие, уничтожена безработица, уничтожена эксплуатация человека человеком, созданы условия для непрерывного улучшения материального и культурного положения трудящихся нашей страны» [Краткий курс истории ВКП(б), стр. 314].

К концу второй пятилетки коллективизация сельского хозяйства уже была завершена. В колхозах находилось 18,5 млн. крестьянских дворов, что составляло 93% крестьянских дворов, а посевные площади колхозов составляли 99% всех крестьянских посевов. В СССР создано социалистическое, самое крупное в мире сельскохозяйственное производство, способное снабжать промышленность и Красную армию, весь советский народ необходимыми продуктами и сырьем.

Вся грандиозная работа по социалистическому строительству осуществлена народами СССР под руководством большевистской партии Ленина—Сталина. За эти годы

великого строительства выращены многомиллионные кадры советских специалистов, квалифицированных рабочих, передовых колхозников, овладевших передовой техникой, способных двигать производство вперед. Дух новаторства, смелого продвижения вперед, изобретательства, не считаясь с устоявшимися традициями, с принятыми нормами, стал характерным для передового отряда советских ученых, инженеров, рабочих, колхозников, военных командиров и бойцов Красной армии.

Это стало возможным потому, что социалистическое переустройство народного хозяйства сопровождалось громадным подъемом культуры многомиллионных масс трудящихся, культурной революцией; борьба за социализм пробудила в рабочем классе, в крестьянстве, в советской интеллигенции громадный энтузиазм и неистощимые источники инициативы, самоотверженности, упорства в разрешении великих задач, поставленных перед страной партией Ленина—Сталина.

В СССР зародились и развились новые, социалистические формы труда—коммунистические субботники, социалистическое соревнование, ударничество и, наконец, замечательное народное движение современности—стахановское движение, охватившее все предприятия, все колхозы нашей страны.

Страна социализма стала страной всеобщей грамотности, всеобщего обязательного обучения, покрылась громадной сетью курсов и школ технического обучения, массовых библиотек, клубов, изб-читален, кино, радиоустановок, театров, музеев. Вместо 8 млн. школьников, обучавшихся в школах царской России в 1914 г., в СССР в 1938/39 г. было 34,2 млн. учащихся в советских школах. На 1.000 жителей в 1914 г. учащихся всех учебных заведений было только 58, а в 1938/39 г.—200 человек. Высшим образованием, доступным прежде, как правило, только выходцам из зажиточных слоев населения, за

годы социалистического строительства овладели миллионы трудящихся. В 1938/39 г. в 708 высших учебных заведениях СССР было 602,9 тыс. студентов, а в 1914 г. было всего 91 высшее учебное заведение и в них 112 тыс. учащихся. Многочисленные народы СССР получили возможность на родном языке обучать детей в школах, печатать книги, газеты, развивать свою литературу, искусство, музыку, народное творчество. Выражением и закреплением огромных достижений советского народа явилась великая Сталинская Конституция, принятая VIII Чрезвычайным Съездом Советов СССР. В период третьей пятилетки страна боролась за то, чтобы завершить построение социалистического общества в СССР, за дальнейшее развитие производительных сил страны, которое выдвинуло бы СССР в экономическом отношении на первое место среди передовых стран мира, за то, чтобы еще больше поднять материальное благосостояние трудящихся и сделать Советский Союз неприступной крепостью.

СССР—многонациональное социалистическое государство, прочности которого может позавидовать любое национальное государство в любой части света. Это выявилось с исключительной силой теперь, в период Великой Отечественной войны, когда нашей стране пришлось перенести такие испытания, которые любую другую страну могли привести к катастрофе, а у нас, в Стране Советов, еще больше сплотили весь советский народ вокруг большевистской партии, вокруг вождя народов—великого Сталина.

После вероломного нападения фашистских банд на нашу страну началась Великая освободительная Отечественная война, которой фронт и тыл отдают все свои силы. «Период мирного строительства кончился. Начался период освободительной войны с немецкими захватчиками» (Сталин). С каждым месяцем мощь Страны Советов увеличивается, ее промышленность во все увели-

чивающемся объеме обеспечивает доблестную Красную армию первоклассным боевым снаряжением. Мудрая сталинская политика Советского правительства, построившего в восточных районах мощную промышленность, недоступную для налетов врага, обеспечила все нужное для победы над врагом. Колхозное крестьянство с огромным подъемом борется на колхозных полях за высокий урожай, неустанно добываясь безотказного снабжения Красной армии хлебом, мясом, всеми необходимыми продуктами. Красная армия—плоть от плоти советского народа—вместе со всем советским народом защищает СССР, принимая на себя на решающем театре второй мировой войны всю силу ударов врага, яростно бросающего против СССР все свои военные средства, все резервы, всю свою мощную военную технику.

Овладевая высоким военным искусством, все успешнее перемалывая в огне ожесточенных и кровопролитных боев живую силу противника и уничтожая его танки, пушки, самолеты—всю боевую технику, героическая Красная армия неустанно борется за полный разгром врага, за очищение от него советской земли, неся всему миру освобождение от рабства фашистских варваров. Вся страна—это единый боевой лагерь, грозный своей сплоченной мощью и беспощадно разящий врага человечества—фашизм. Весь советский народ с величайшим подъемом борется на фронте и в тылу за выполнение приказа тов. Сталина—добиться окончательного разгрома врага и очистить от него советскую землю.

Для этого у советского народа, у Красной армии есть все необходимые условия. Чтобы эти условия претворить в реальную и полную победу, советский народ должен проявить и под руководством партии Ленина—Сталина действительно проявляет чудеса настойчивости, выдержки, упорства. Все подчинено задачам обороны. Весь тыл неустанно повышает выпуск продукции, необ-

ходимой фронту. Великая сила социалистического соревнования, развернувшегося на фабриках, заводах, в колхозах, приносит сотни тысяч, миллионы сверхплановых тонн металла, снаряжения, пищевых продуктов и пр. Красная армия получает первоклассное вооружение, она с огромным подъемом и напряжением сил овладевает высоким военным мастерством, необходимым искусством совершенного владения всем этим вооружением. Силы советского народа, преисполненного волей к победе, сознающего всю глубину опасности, нависшей над нашей землей, непрестанно растут.

3. ВЫСШИЕ ОРГАНЫ ГОСУДАРСТВЕННОЙ ВЛАСТИ СССР

Высшим органом государственной власти СССР является Верховный Совет СССР, который избирается на 4 года избирателями на основе всеобщего, равного и прямого избирательного права при тайном голосовании. Законодательная власть СССР осуществляется исключительно Верховным Советом СССР, состоящим из двух равноправных палат: Совета Союза и Совета Национальностей. Верховный Совет СССР образует на совместном заседании обеих палат Президиум Верховного Совета СССР в составе: председателя Президиума Верховного Совета СССР, 16 (по числу союзных республик) его заместителей и 24 членов Президиума. Президиум Верховного Совета СССР подотчетен Верховному Совету СССР во всей своей деятельности, содержание которой определяется ст. 49 Конституции СССР.

Верховный Совет СССР образует на совместном заседании обеих палат Правительство СССР—Совет Народных Комиссаров СССР, который является высшим исполнительным и распорядительным органом государственной власти СССР и ответственен перед Верховным Советом

СССР и ему подотчетен, а в период между сессиями Верховного Совета—перед Президиумом Верховного Совета СССР, которому подстчетен. Совет Народных Комиссаров образуется в составе: председателя Совета Народных Комиссаров СССР, заместителей председателя Совета Народных Комиссаров СССР, народных комиссаров СССР, председателя Государственной Плановой комиссии СССР, председателя Комитета по делам искусств, председателя Комитета по делам высшей школы, председателя Правления Госбанка СССР. Народные комиссариаты СССР являются или общесоюзными или республиканскими. Общесоюзные народные комиссариаты руководят порученной им отраслью государственного управления на всей территории СССР или непосредственно или через назначаемые ими органы. Союзно-республиканские наркоматы руководят порученной им отраслью государственного управления, как правило, через одноименные наркоматы союзных республик и управляют непосредственно лишь определенным ограниченным числом предприятий по списку, утверждаемому Президиумом Верховного Совета СССР.

В самом начале Великой Отечественной войны, 30/VI 1941 г., в виду создавшегося чрезвычайного положения и в целях быстрой мобилизации всех сил народов СССР для проведения отпора врагу, вероломно напавшему на нашу родину, Президиум Верховного Совета СССР, Центральный Комитет ВКП(б) и Совет Народных Комиссаров СССР признали необходимым создать под председательством И. В. Сталина Государственный Комитет Обороны, сосредоточив в его руках всю полноту власти в государстве.

Все граждане и все партийные, советские, комсомольские и военные органы обязаны беспрекословно выполнять решения и распоряжения Государственного Комитета Обороны.

4. ВАЖНЕЙШИЕ ВЕРШИНЫ СССР

Название	Высота в м	Горная система
Пик Сталина	7.495	Памир (хребет Академии наук)
Пик Ленина	7.127	Памир (Заалайский хребет)
Хан-Тенгри	6.995	Тянь-Шань
Эльбрус	5.630	Кавказ
Казбек	5.043	Кавказ
Ключевская сопка	4.778	Камчатские горы
Белуха	4.620	Алтай
Мунку-Сардык	3.491	Восточные Саяны
Говерля	2.058	Карпаты
Народная	1.885	Урал
Роман-Кош	1.543	Крымские горы

5. ВАЖНЕЙШИЕ РЕКИ СССР

Название	Куда впадает	Длина в км	Площадь
			бассейна в тыс. км ²
Амур (с Шилкой и Ононом)	Татарский пролив . .	4.354	1.843
Лена	Море Лаптевых	4.264	2.418
Обь (с Катунью)	Карское море	4.016	2.425
Енисей	Карское море	3.807	2.707
Волга	Каспийское море	3.688	1.380
Иртыш	Обь	2.969	1.070
Сыр-дарья (с Нарыном)	Аральское море	2.860	219
Аму-дарья (с Пянджем)	Аральское море	2.540	227
Урал	Каспийское море	2.534	220
Днепр	Черное море	2.285	503
Кама	Волга	2.032	522
Дон	Азовское море	1.967	422
Печора	Баренцово море	1.789	327
Ока	Волга	1.478	245
Днестр	Черное море	1.411	72
Северная Двина (с Сухоной)	Белое море	1.293	411
Западная Двина	Балтийское море	1.020	84
Нева	Финский залив	74	—

6. ВАЖНЕЙШИЕ ОЗЕРА СССР

Название	Площадь в тыс. км ²	Наибольшая глубина в м
Каспийское море	424,3	975
Аральское море	63,8	68
Байкал	31,5	1.741
Ладожское	18,4	230
Балхаш	17,3	26,5
Онежское	9,9	120
Таймыр	7,0—6,0	—
Иссык-Куль	6,2	702
Ханка	4,4	10
Чудское (с Псковским)	3,6	14,6

7. ВАЖНЕЙШИЕ ОСТРОВА СССР

Название	Площадь в тыс. км ²	Название	Площадь в тыс. км ²
Новая Земля	82,6	Новосибирские острова	31,5
в т. ч. Северный остров	48,2	в т. ч. Котельный	12,0
Южный остров	33,2	Земля Бунге	7,2
Сахалин	77,0	Земля Франца Иосифа	18,9
в т. ч. часть, принадлежащая СССР	40,9	в т. ч. Земля Георга	3,8
Северная Земля	37,9	Земля Александры	2,8
в т. ч. остров Октябрьской Революции	14,5	Врангеля	7,3
Большевик	11,8	Ляховские	6,6
Комсомолец	8,9	Колгуев	5,2
		Вайгач	3,3

8. АДМИНИСТРАТИВНО-ТЕРРИТОРИАЛЬНОЕ ДЕЛЕНИЕ СОЮЗНЫХ РЕСПУБЛИК

Республика, край, область, округ	Территория в тыс. км ²	Население на 17/I 1939 г.	Столицы республик и пр. административные центры	
			наименование	население на 17/I 1939 г. в тыс.
Союз ССР	22.054,4	ок. 193 млн.	Москва	4.137,0
I. РСФСР	16.686,7	108 809.469	Москва	4.137,0
1. Алтайский край	291,6	2.520.084	Барнаул	148,1
в т. ч. Ойротская авт. обл.	93,1	161.431	Ойрот-Тура	—
2. Краснодарский край	80,6	3.172.885	Краснодар	203,9
в т. ч. Адыгейская авт. обл.	3,9	241.773	Майкоп	—
3. Красноярский край	2.143,8	1 940.002	Красноярск	190,0
В т. ч.:				
Хакасская авт. обл. Таймырский (Долгано-Ненецкий) нац. окр.	58,6	270.655	Абакан	—
Эвенкийский нац. округ	742,6	—	село Дудинка	—
	564,3	—	рабочий поселок Тура	—

Республика, край, область, округ	Территория в тыс. км ²	Население на 17/I 1939 г.	Столицы республик и пр. административные центры	
			наименование	население на 17/I 1939 г. в тыс.
4. Орджоникидзеvский край	102,4	1.949.340	Ворошиловск . .	85,1
В т. ч.:				
Карачаевская авт. обл.	10,8	149.925	Микоян-Шахар .	—
Черкесская авт. обл.	3,3	92.534	Черкесск	—
Кизлярский окр. .	23,3	—	Кизляр	—
5. Приморский край .	206,6	907.220	Владивосток . .	206,4
в т. ч. Уссурий- ская обл.	109,9	—	Ворошилов . . .	70,6
6. Хабаровский край .	2.572,0	1.430.875	Хабаровск . . .	199,4
В т. ч.:				
Еврейская авт. обл.	36,8	108.419	Биробиджан . . .	—
Амурская обл. . .	213,8	—	Благовещенск .	58,8
Камчатская обл. .	1.153,3	—	Петропавловск- Камчатский . .	—
В т. ч.:				
Корякский нац. окр.	310,8	—	село Палана . .	—
Чукотский нац. окр.	660,6	—	рабочий поселок Анадырь	—

Республика, край, область, округ	Территория в тыс. км ²	Население на 17/I 1939 г.	Столицы республик и пр. административные центры	
			наименование	население на 17/I 1939 г. в тыс.
Нижне - Амурская обл.	549,6	—	Николаевск-на- Амуре	—
Сахалинская обл.	40,7	—	Александровск- Сахалинский	—
7. Архангельская обл. в т. ч. Ненецкий нац. окр.	652,0 ¹ 214,5	1.199.178 —	Архангельск Нарьян-Мар	281,1 —
8. Вологодская обл. . .	150,0	1.662.258	Вологда	95,2
9. Воронежская обл. . .	67,5	3.551.009	Воронеж	326,8
10. Горьковская обл. . .	89,2	3.876.274	Горький	644,1
11. Ивановская обл. . . .	63,4	2.650.383	Иваново	285,1
12. Иркутская обл. в т. ч. Усть-Ордын- ский Бурят-Мон- гольский нац. окр.	899,6 18,1	1.286.696 —	Иркутск село Усть-Орда	243,4 —
13. Калининская обл. . .	106,4	3.211.439	Калинин	216,1
14. Кировская обл. . . .	112,5 ¹	2.226.109	Киров	143,2
15. Куйбышевская обл.	86,7	2.767.562	Куйбышев	390,3
16. Курская обл.	54,7	3.196.814	Курск	120,0
17. Ленинградская обл.	143,7	6.435.076	Ленинград	3.191,3

¹ Из Архангельской обл. перешли в Кировскую Опаринский район (12/I 1941 г.), Подосиновский и Лальский (5/II 1941 г.).

Республика, край, область, округ	Территория в тыс. км ²	Население на 17/I 1939 г.	Столицы республик и пр. административные центры	
			наименование	население на 17/I 1939 г. в тыс.
18. Молотовская обл. в т. ч. Коми-Пер- мяцкий нац. окр.	167,0 29,3	2.082.166 —	Молотов	255,2 —
19. Московская обл.	49,4	8.918.389	Кудымкар	—
20. Мурманская обл.	138,9	291.188	Москва	4.137,0
21. Новосибирская обл. в т. ч. Нарымский окр.	579,1 263,4	4.022.671 —	Мурманск	117,1
22. Омская обл. В т. ч.: Ханты-Мансийский нац. окр.	1.440,5 584,8	2.366.603 —	Новосибирск	405,6
Ямало-Ненецкий нац. окр.	633,6	—	Колпашево	—
Тобольский окр.	98,0	—	Омск	280,7
23. Орловская обл.	65,4	3.482.388	рабочий поселок Ханты-Ман- сийск	—
24. Пензенская обл.	44,5	1.708.656	Салехард	—
25. Ростовская обл.	100,7	2.894.038	Тобольск	—
26. Рязанская обл.	46,0	2.265.873	Орел	110,6
27. Саратовская обл.	101,2	2.277.084	Пенза	157,1
28. Свердловская обл.	193,0	2.512.175	Ростов-на-Дону	510,3
			Рязань	95,4
			Саратов	375,9
			Свердловск	425,5

Республика, край, область, округ	Террито- рия в тыс. км ²	Население на 17/I 1939 г.	Столицы республик и пр. административные центры	
			наименование	население на 17/I 1939 г. в тыс.
29. Смоленская обл. . .	72,2	2.690.779	Смоленск	156,7
30. Сталинградская обл. в т. ч. Астраханский окр.	144,8 32,3	2.416.312 —	Сталинград Астрахань	445,5 253,7
31. Тамбовская обл. . .	35,6	1.882.139	Тамбов	121,3
32. Тульская обл. . . .	31,9	2.049.950	Тула	272,4
33. Челябинская обл. . .	162,5	2.802.949	Челябинск	273,1
34. Читинская обл. . . .	720,0	1.159.478	Чита	102,6
в т. ч. Агинский Бурят-Монголь- ский нац. окр.	27,8	—	село Агинское	—
35. Чкаловская обл. . . .	123,8	1.677.013	Чкалов	172,9
36. Ярославская обл. . .	63,1	2.271.307	Ярославль	293,1
37. Башкирская АССР . .	140,5	3.144.713	Уфа	245,9
38. Бурят-Монгольская АССР	331,4	542.170	Улан-Удэ	129,4
39. Дагестанская АССР	35,0	930.527	Махач-Кала	86,8
40. Кабардино-Балкар- ская АССР	12,3	359.236	Нальчик	—
41. Калмыцкая АССР . . .	74,2	220.723	Элиста	—
42. Номи АССР	374,9	318.969	Сыктывкар	—

Республика, край, область, округ	Террито- рия в тыс. км ²	Население на 17/1 1939 г.	Столицы республик и пр. административные центры	
			наименование	население на 17/1 1939 г. в тыс.
43. Крымская АССР . .	26,0	1.126.824	Симферополь . .	142,7
44. Марийская АССР . .	23,3	579.466	Йошкар-Ола . .	—
45. Мордовская АССР . .	25,5	1.188.598	Саранск	—
46. Северо-Осетинская АССР	6,2	328.885	Орджоникидзе . .	127,2
47. Татарская АССР . .	67,1	2.919.423	Казань	401,7
48. Удмуртская АССР . .	38,9	1.220.007	Ижевск	175,7
49. Чечено-Ингушская АССР	15,7	697.408	Грозный	172,5
50. Чувашская АССР . .	17,9	1.077.614	Чебоксары	—
51. Якутская АССР . .	3.030,9	400.544	Якутск	—
в т. ч. Алданский окр.	338,2	—	Алдан	—
<i>II. Украинская ССР . .</i>	<i>577,7</i>	<i>30.960.221¹</i>	Киев	846,3
1. Винницкая обл. . .	28,5	—	Винница	92,9
2. Волынская обл. . .	19,9	—	Луцк	35,6

¹ Кроме того, ок. 8 млн. чел. населения в западных областях УССР и ок. 1.565 тыс. чел. населения в Измаильской и Черновицкой областях, ок. 300 тыс. жит. отошли в Молдавскую ССР. Население городов западных областей УССР и БССР дано на 1937 г.

Республика, край, область, округ	Территория в тыс. км ²	Население на 17/I 1939 г.	Столицы республик и пр. административные центры	
			наименование	население на 17/I 1939 г. в тыс.
3. Ворошиловград- ская обл.	26,7	—	Ворошиловград .	213,0
4. Днепропетровская обл.	31,8	—	Днепропетровск	500,7
5. Дрогобычская обл.	11,4	—	Дрогобыч	32,3
6. Житомирская обл. .	30,0	—	Житомир	95,1
7. Запорожская обл. .	35,1	—	Запорожье	289,2
8. Измаильская обл. .	12,4	—	Измаил	25,0
9. Каменец-Подоль- ская обл.	20,8	—	Проскуров	(1930 г.)
10. Киевская обл. . . .	40,7	—	Киев	846,3
11. Кировоградская обл.	23,8	—	Кировоград	100,3
12. Львовская обл. . . .	13,7	—	Львов	317,0
13. Николаевская обл.	34,4	—	Николаев	167,1
14. Одесская обл. . . .	31,7	—	Одесса	604,2
15. Полтавская обл. . .	34,3	—	Полтава	130,3
16. Ровенская обл. . . .	20,6	—	Ровно	41,9
17. Сталинская обл. . .	26,5	—	Сталино	462,4
18. Станиславская обл.	13,9	—	Станислав	60,0
19. Сумская обл.	24,6	—	Сумы	63,9
20. Тернопольская обл.	13,7	—	Тернополь	35,6
21. Харьковская обл. .	31,6	—	Харьков	833,4

Республика, край, область, округ	Территория в тыс. км ²	Население на 17/I 1939 г.	Столицы республик и пр. административные центры	
			наименование	население на 17/I 1939 г. в тыс.
22. Черниговская обл. . .	31,6	—	Чернигов	67,4
23. Черновицкая обл. . .	8,4	—	Черновицы	112,4
				(1930 г.)
<i>III. Белорусская ССР . . .</i>	225,7	5.567.976 ¹	Минск	238,8
1. Барановичская обл. . .	23,3	—	Барановичи	22,8
2. Белостокская обл. . .	20,9	—	Белосток	91,1
3. Брестская обл.	17,2	—	Брест	50,7
4. Вилейская обл.	20,7	—	Вилейка	—
5. Витебская обл.	28,3	—	Витебск	167,4
6. Гомельская обл.	15,8	—	Гомель	144,2
7. Минская обл.	28,3	—	Минск	238,8
8. Могилевская обл. . . .	28,9	—	Могилев	99,4
9. Пинская обл.	16,3	—	Пинск	31,9
10. Полесская обл.	26,0	—	Мозырь	—
<i>IV. Азербайджанская ССР</i>	85,5	3.209.727	Баку	809,3
в т. ч. Нахичеван- ская АССР	5,1	—	Нахичевань	—
Нагорно-Карабах- ская авт. обл.	4,4	—	Степанакерт	—

¹ Кроме того, ок. 5 млн. чел. населения в западных областях БССР.

Республика, край, область, округ	Территория в тыс. км ²	Население на 17/1 1939 г.	Столицы республик и пр. административные центры	
			наименование	население на 17/1 1939 г. в тыс.
<i>V. Грузинская ССР . .</i>	69,3	3.542.289	Тбилиси	519,2
в т. ч. Абхазская АССР	8,7	—	Сухуми	—
Аджарская АССР .	2,8	—	Батуми	70,8
Юго-Осетинская авт. обл.	3,7	—	Сталинир.	—
<i>VI. Армянская ССР . .</i>	29,9	1.281.599	Ереван	200,0
<i>VII. Туркменская ССР .</i>	484,7	1.253.985	Ашхабад	126,6
1. Ашхабадская обл. .	144,0	—	Ашхабад	—
2. Красноводская обл.	116,7	—	Красноводск	—
3. Марыйская обл. . .	72,8	—	Мары	—
4. Ташаузская обл. . .	70,7	—	Ташауз	—
5. Чарджоуская обл. .	80,5	—	Чарджоу	54,7
<i>VIII. Узбекская ССР .</i>	410,5	6.282.446	Ташкент	585,0
1. Бухарская обл. . .	79,1	—	Бухара	50,4
2. Сурхан - Дарьин- ская обл.	20,3	—	Термез	—
3. Самаркандская обл.	27,7	—	Самарканд	134,3

Республика, край, область, округ	Территория в тыс. км ²	Население на 17/1 1939 г.	Столицы республик и пр. административные центры	
			наименование	население на 17/1 1939 г. в тыс.
4. Ташкентская обл. . .	14,9	—	Ташкент	585,0
5. Андижанская обл. . .	4,7	—	Андижан	—
6. Наманганская обл. . .	6,3	—	Наманган	—
7. Ферганская обл. . . .	5,9	—	Фергана	—
8. Хорезмская обл. . . .	4,6	—	Ургенч	—
9. Кара-Калпакская АССР	206,3	—	Нукус	—
<i>IX. Таджикская ССР . . .</i>	<i>142,3</i>	<i>1.485.091</i>	Сталинабад	82,6
1. Гармская обл.	19,6	—	поселок город- ского типа Гарм	—
2. Кулябская обл.	10,6	—	Куляб	—
3. Ленинабадская обл. . .	23,1	—	Ленинабад	—
4. Сталинабадская обл. . .	23,1	—	Сталинабад	82,6
5. Горно-Бадахшан- ская авт. обл.	66,8	—	Хорог	—
<i>X. Казахская ССР . . .</i>	<i>2.734,7</i>	<i>6.145.937</i>	Алма-Ата	230,5
1. Акмолинская обл. . . .	151,9	—	Акмолинск	—
2. Актюбинская обл. . . .	307,4	—	Актюбинск	—
3. Алма-Атинская обл. . .	211,2	—	Алма-Ата	230,5

Республика, край, область, округ	Территория в тыс. км ²	Население на 17/I 1939 г.	Столицы республик и пр. административные центры	
			наименование	население на 17/I 1939 г. в тыс.
4. Восточно-Казах- станская обл. . .	99,6	—	Усть-Камено- горск	—
5. Гурьевская обл. . .	260,3	—	Гурьев	—
6. Джамбульская обл.	166,9	—	Джамбул	62,7
7. Западно-Казах- станская обл. . .	130,8	—	Уральск	66,2
8. Карагандинская обл.	427,0	—	Караганда	165,9
9. Кызыл-Ординская обл.	169,6	—	Кзыл-Орда	—
10. Кустанайская обл.	188,9	—	Кустанай	—
11. Павлодарская обл.	167,0	—	Павлодар	—
12. Северо-Казах- станская обл. . .	81,8	—	Петропавловск	91,7
13. Семипалатинская обл.	187,4	—	Семипалатинск	109,8
14. Южно-Казах- станская обл. . .	161,3	—	Чимкент	74,2

Республика, край, область, округ	Террито- рия в тыс. км ²	Население на 17/I 1939 г.	Столицы республик и пр. административные центры	
			наименование	население на 17/I 1939 г. в тыс.
<i>XI. Киргизская ССР.</i>	201,6	1.459.301	Фрунзе	92,7
1. Джалал-Абадская обл.	30,4	—	Джалал-Абад	—
2. Иссык-Кульская обл.	36,1	—	Пржевальск	—
3. Ошская обл.	44,5	—	Ош	—
4. Тянь-Шаньская обл.	55,7	—	Нарын	—
5. Фрунзенская обл.	25,9	—	Фрунзе	92,7
<i>XII. Карело-Финская ССР</i>	196,0	469.145 ¹	Петрозаводск	69,7
<i>XIII. Молдавская ССР</i>	34,1	2.200.000 ²	Кишинев	114,9 (1930 г.)
1. Бельский уезд	7,2	—	Бельцы	30,6
2. Бендерский уезд	6,7	—	Бендеры	31,4

¹ Численность населения в границах бывшей Карельской АССР.

² Численность населения городов Молдавской ССР дана на 1930 г.

Республика, край, область, округ	Террито- рия в тыс. км ²	Население на 17/I 1939 г.	Столицы республик и пр. административные центры	
			наименование	население на 17/I 1939 г. в тыс.
3. Кагульский уезд . .	3,8	—	Кагул	—
4. Кишиневский уезд .	5,3	—	Кишинев	114,9
5. Оргеевский уезд . .	3,5	—	Оргеев	—
6. Сорокский уезд . .	4,2	—	Сороки	—
XIV. Литовская ССР .	62,4	2.880.000 ¹	Вильнюс	208 (1937 г.)
XV. Латвийская ССР .	65,8	1.950.000 (на 12/II 1935)	Рига	385,0 (1935 г.)
XVI. Эстонская ССР . .	47,5	1.120.000 (на 1/III 1934)	Таллин	146,4 (1938 г.)

¹ Без населения включенной территории из БССР.

VI. ФОРМА ПРАВЛЕНИЯ, ТЕРРИТОРИЯ И НАСЕЛЕНИЕ ЗАРУБЕЖНЫХ ГОСУДАРСТВ И ИХ ВЛАДЕНИЙ¹

Государства и их владения	Форма правления или государственная принадлежность	Географические координаты		Площадь в тыс. км ²	Население в тыс. (год переписи или оценки)
		широта	долгота		
Азия					
Афганистан	Конституц. монархия (королевство)	29°—38°20' с.	61°—75° в.	650	7.000 (1938)
Йемен	Монархия (имамат)	12°40'—18°20' с.	42°18'—45° в.	62	1.000

Важнейшие города (население в тыс. чел.): *Кабул* (34°30' с. ш., 69°11' в. д.)—80; *Кандахар*—60; *Герат*—30.

Важнейший город *Сана* (15°22' с. ш., 44°11' в. д.)—20 тыс. жит.

¹ Столицы или административные центры даны светлым курсивом.

Государства и их владения	Форма правления или государственная принадлежность	Географические координаты		Площадь в тыс. км ²	Население в тыс. (год переписи или оценки)
		широта	долгота		
Ирак	Конституц. монархия (королевство)	28°53'—34°3' с.	38°—48°30' в.	302	3.700 (1938)
Важнейшие города (население в 1935 г. в тыс. чел.): Багдад (33°21' с. ш., 44°24' в. д.)—287; Кербела—65; Мосул—60; Басра—50.					
Иран	Конституц. монархия (империя)	25°20'—39°40' с.	44°—61° в.	1.643	15.000 (1938)
Важнейшие города (население в 1933 г. в тыс. чел.): Тегеран (35°40' с. ш., 51°26' в. д.)—360,3; Тебриз—219,9; Мешхед—139,3; Шираз—119,9; Исфахан—100,1.					
Китай ¹	Республика	18°—53°30' с.	ок. 72°—135°20' в.	9.491	ок. 450.000
Важнейшие города (население в тыс. чел.): Чунцин (29°32' с. ш., 106°35' в. д.)—635; Шанхай—3.490; Бэйпин—1.556; Тяньцзинь—1.292; Кантон—1.123; Нанкин—1.019; Ханькоу—778; Мукден—740; Учан—661; Циндао—515; Харбин—463.					

¹ В 1931 г. на принадлежащей Китаю территории Маньчжурии и части Внутр. Монголии, оккупированных японскими войсками, было образовано особое государство Маньчжоу-Го, тесно связанное с Японией. Территория Маньчжоу-Го—1.303,4 т. км²; население—36.933 т. чел. (1937 г.).

Государства и их владения	Форма правления или государственная принадлежность	Географические координаты		Площадь в тыс. км ²	Население в тыс. (год переписи или оценки)
		широта	долгота		
Монгольская Народная республика	Республика	42°—52° с.	88°—120° в.	1.500	ок. 900
Важнейший город <i>Улан-Батор</i> (47°55' с. ш., 106°54' в. д.)—ок. 100 тыс. жит.					
Непал	Монархия (княжество)	26°25'—30°17' с.	80°6'—88°14' в.	140	5.600 (1938)
Важнейший город <i>Катманду</i> (27°44' с. ш., 85°19' в. д.)—109 тыс. жит.					
Саудовская Аравия	Монархия (королевство)	16°—32° с.	35° в.—не определено	1.585	5.750
Важнейшие города (нас. в тыс. чел.): <i>Эр-Рияд</i> —30; <i>Мекка</i> —130; <i>Джидда</i> —40; <i>Медина</i> —30.					
Сирия	Республика	—	—	197	3.600 (1938)

Важнейшие города (население в 1935 г. в тыс. чел.): *Бейрут* (33°54' с. ш., 35°30' в. д.)—161,9; *Дамаск* (33°31' с. ш., 36°18' в. д.)—250.

Государства и их владения	Форма правления или государственная принадлежность	Географические координаты		Площадь в тыс. км ²	Население в тыс. (год переписи или оценки)
		широта	долгота		
Таи	Конституц. монархия (королевство). С декабря 1941 г. оккупирован японскими войсками	6°—20°25' с.	97°20'—105°35' в.	518	14.900 (1938)

Важнейшие города (нас. в тыс. чел.): Бангкок (13°45' с. ш., 100°30' в. д.)—695; Айютия—272.

Тувинская Народная республика	Республика	49°—54° с.	89°—99° в.	ок. 200	86 (1939)
-------------------------------	------------	------------	------------	---------	-----------

Важнейший город Кызыл (51°43' с. ш., 94°27' в. д.)—10 тыс. жит.

Турция	Республика	35°45'—42°10' с.	26°03'—44°48' в.	768	17.100 (1938)
--------	------------	------------------	------------------	-----	---------------

Важнейшие города (население в 1935 г. в тыс. чел.): Анкара (39°57' с. ш., 32°51' в. д.)—122,7; Истанбул—741,1; Измир—171,0; Адана—76,5; Бруса—72,2; Кония—52,1.

Государства и их владения	Форма правления или государственная принадлежность	Географические координаты		Площадь в тыс. км ²	Население в тыс. (год переписи или оценки)
		широта	долгота		
Япония	Конституц. монархия (империя)	21°45'—50°55' с.	ок.123°—156°31' в	382	72.876 (1939)

Важнейшие города (население в 1937 г. в тыс. чел.): Токио (35°42' с. ш., 139°46' в. д.)—6.274; Осака—3.213; Нагоя—1.187; Киото—1.134; Кобе—964; Йокогама—760; Хиросима—327; Фукуока—308; Куре—248; Явата—230; Нагасаки—215; Хакодате—212.

Владения Британской империи

Аден	Колония Великобритании	—	—	0,2 (кроме того протекторат Аден—24,6)	53 (1938) (кроме того в протекторате Аден—100)
------	------------------------	---	---	--	--

Важнейший город *Стимер-Пойнт* (Аден) (12°46' с. ш., 45°06' в. д.)—32,5 тыс. жит. (в 1931 г.).

Государства и их владения	Форма правления или государственная принадлежность	Географические координаты		Площадь в тыс. км ²	Население в тыс. (год переписи или оценки)
		широта	долгота		
Бахрейнские острова	Княжество под протекторатом Великобритании	26°05' с.	50°35' в.	0,6	120 (1938)
Важнейший город <i>Манама</i> —25 тыс. жит.					
Бирма	Колония Великобритании	—	—	605	16.119 (1939)
Важнейшие города (население в 1931 г. в тыс. чел.): <i>Рангун</i> (16°46' с. ш., 96°14' в. д.)—400,4; <i>Мандалей</i> —147,9; <i>Моулмейн</i> —65,5.					
Борнео Британское Северное	Владение Компании Британского Северного Борнео под протекторатом Великобритании	—	—	76	302 (1938)

Важнейший город *Сандакан* (5°51' с. ш., 118°06' в. д.)—13,8 тыс. жит. (в 1931 г.).

Государства и их владения	Форма правления или государственная принадлежность	Географические координаты		Площадь в тыс. км ²	Население в тыс. (год переписи или оценки)
		широта	долгота		
Британская Малайя	Колония в части Малайских государств под протекторатом Великобритании. С января—февраля 1942 г. захвачена Японией	—	—	136	5.333 (1939)
Бруней	Монархия (султанат) под протекторатом Великобритании	—	—	6	38 (1938)
Бутан	Княжество под протекторатом Великобритании	—	—	50	250 (1938)

Важнейшие города (население в 1938 г. в тыс. чел.): *Сингапур* (1°18' с. ш. 103°51' в. д.)—490,2; *Джорджтаун*—165,4; *Куала-Лумпур*—111,4 (в 1931 г.).

Важнейший город *Бруней* (4°54' с. ш., 114°55' в. д.)—10,5 тыс. жит. (в 1937 г.).

Важнейший город *Пунака* (27°35' с. ш., 89°50' в. д.).

Государства и их владения	Форма правления или государственная принадлежность	Географические координаты		Площадь в тыс. км ²	Население в тыс. (год переписи или оценки)
		широта	долгота		
Гонконг	Колония Великобритании. С декабря 1941 г. захвачен Японией	—	—	1,0	1.040 (1938)

1
73
+ Важнейший город *Виктория* (22°16' с. ш., 114°09' в. д.)—447,8 тыс. жит. (в 1937 г.).

Индия	Колония Великобритании	8°—37° с.	61°—98° в.	4.079	365.900 (1938)
-------	------------------------	-----------	------------	-------	-------------------

Важнейшие города (население в 1931 г. в тыс. чел.): *Дели* (28°40' с. ш., 77°13' в. д.)—447,4; *Калькутта*—1.196,7 (с пригородами—1.485,6); *Бомбей*—1.161,4 (с пригородами—1.340,9); *Мадрас*—647,2; *Хайдарабад*—466,9; *Лахор*—429,7; *Ахмадабад*—313,8; *Бангалур*—306,5.

Катар	Протекторат Великобритании	—	—	22	26
-------	----------------------------	---	---	----	----

Важнейший город *Эль-Бида*—5 тыс. жит.

Кипр	Колония Великобритании	—	—	9,3	378 (1939)
------	------------------------	---	---	-----	---------------

Важнейшие города (население в 1937 г. в тыс. чел.): *Никозия* (35°10' с. ш., 33°22' в. д.)—23,7; *Фамагуста*—10,0.

Государства и их владения	Форма правления или государственная принадлежность	Географические координаты		Площадь в тыс. км ²	Население в тыс. (год переписи или оценки)
		широта	долгота		
Кувейт	Княжество под протекторатом Великобритании	—	—	5	80
Важнейший город <i>Кувейт</i> (29°23' с. ш., 47°59' в. д.)—40 тыс. жит.					
Оман	Монархия (султанат) под протекторатом Великобритании	—	—	151	500
Важнейший город <i>Маскат</i> (23°38' с. ш., 58°32' в. д.)—4—5 тыс. жит.					
Оман Договорный	Протекторат Великобритании	—	—	15,6	80
Палестина	Мандатная территория Великобритании	—	—	26	1.467 (1939)
Важнейшие города (нас. в 1938 г. в тыс. чел.): <i>Иерусалим</i> (31°46' с. ш., 35°14' в. д.)—126; <i>Тель-Авив</i> —140; <i>Хайфа</i> —100; <i>Яффа</i> —69.					
Саравак	Княжество под протекторатом Великобритании	—	—	109	600 (1938)
Важнейший город <i>Кучинг</i> (1°34' с. ш., 110°21' в. д.)—30 тыс. жит.					

Государства и их владения	Форма правления или государственная принадлежность	Географические координаты		Площадь в тыс. км ²	Население в тыс. (год переписи или оценки)
		широта	долгота		
Трансиордания	Монархия (эмират), мандатная территория Великобритании	—	—	90	300 (1938)
Важнейший город <i>Аман</i> (31°57' с. ш., 35°56' в. д.)—12 тыс. жит. (в 1937 г.).					
Хадрамаут	Протекторат Великобритании	—	—	151	120
Цейлон	Колония Великобритании	—	—	66	5.922 (1939)
Важнейшие города (население в 1931 г. в тыс. чел.): <i>Коломбо</i> (6°56' с. ш., 79°51' в. д.)—284,2; <i>Джафна</i> —45,7.					
<i>Владения Италии</i>					
Итальянские острова в Эгейском море	Колония Италии	—	—	2,7	141 (1938)
Важнейший город <i>Родос</i> (36°27' с. ш., 28°16' в. д.)—25,5 тыс. жит.					

Государства и их владения	Форма правления или государственная принадлежность	Географические координаты		Площадь в тыс. км ²	Население в тыс. (год переписи или оценки)
		широта	долгота		

Владения Нидерландов

Индия Нидерландская	Колония Нидерландов. С марта 1942 г. захвачена Японией	6° с.—11° ю.	95°—141° в.	1.904	69.435 (1939)
---------------------	--	--------------	-------------	-------	---------------

Важнейшие города (нас. в 1930 г. в тыс. чел.): *Батавия* (6°10' ю. ш., 106°50' в. д.)—435,2; *Сурабая*—341,7; *Семаранг*—217,8; *Бандунг*—166,8; *Суракарта*—165,5; *Джокьякарта*—136,6; *Палембанг*—108,1.

Владения Португалии

Индия Португальская	Колония Португалии	—	—	4	600 (1938)
---------------------	--------------------	---	---	---	------------

Важнейший город *Вилья-Нова-де-Гоа* (15°20' с. ш., 74°00' в. д.)—12 тыс. жит. (в 1931 г.).

Макао	Колония Португалии	—	—	0,02	170 (1938)
-------	--------------------	---	---	------	------------

Важнейший город *Макао* (22°12' с. ш., 113°34' в. д.).

Государства и их владения	Форма правления или государственная принадлежность	Географические координаты		Площадь в тыс. км ²	Население в тыс. (год переписи или оценки)
		широта	долгота		
Тимор	Колония Португалии. С февраля 1942 г. захвачен Японией	—	—	19	480 (1938)

Важнейший город *Дилли* (8°36' ю. ш., 125°34' в. д.)—6,2 тыс. жит. (в 1934 г.).

Владения США

Филиппины	Доминион США. С мая 1942 г. захвачены Японией	5°—21° с.	117°16'— 126°53' в.	296	16.250 (1938)
-----------	---	-----------	------------------------	-----	---------------

Важнейшие города (нас. в 1936 г. в тыс. чел.): *Манила* (14°37' с. ш., 120°58' в. д.)—623,4 (в 1937 г.); *Себу*—142,9; *Самбоанга*—131,7; *Давао*—95,4; *Илоило*—88,2.

Владения Франции

Гуанчжоувань	Территория, арендованная Францией у Китая	—	—	0,8	250 (1938)
--------------	---	---	---	-----	------------

Важнейший город *Фор-Баяр* (21°20' с. ш., 110°20' в. д.)—9,6 тыс. жит. (в 1936 г.).

Государства и их владения	Форма правления или государственная принадлежность	Географические координаты		Площадь в тыс. км ²	Население в тыс. (год переписи или оценки)
		широта	долгота		
Индия Французская	Колония Франции	—	—	0,5	300 (1938)

Важнейший город *Пондишери* (11°57' с. ш., 79°50' в. д.)—50,2 тыс. жит. (в 1937 г.).

Индия-Китай Французский	Колония, в части Тонкина, Камбоджи (королевство), Аннама (империя) и Луангпранг (королевство) под протекторатом Франции. С сентября 1940 г. оккупирован Японией	8°17'—23°17' с.	100°1'—109°34' в.	740	23.030 (1936)
-------------------------	---	-----------------	-------------------	-----	---------------

Важнейшие города (нас. в 1936 г. в тыс. чел.): Ханой (21°02' с. ш., 105°51' в. д.)—149,0; Шолон—145,0; Сайгон—111,0; Пном-Пень—103,0; Хайфон—70,0.

Государства и их владения	Форма правления или государственная принадлежность	Географические координаты		Площадь в тыс. км ²	Население в тыс. (год переписи или оценки)
		широта	долгота		

Владения Японии

Карафуто (Юж. Сахалин)	Колония Японии	—	—	36	340 (1938)
------------------------	----------------	---	---	----	------------

Важнейший город *Тойохара* (46°57' с. ш., 142°45' в. д.)—37,4 тыс. жит. (в 1937 г.).

Квантун	Территория, арендованная Японией у Китая	—	—	3,7	1.750 (1938)
---------	--	---	---	-----	--------------

Важнейшие города (нас. в 1938 г. в тыс. чел.): *Дайрен* (38°55' с. ш., 121°38' в. д.)—515,7; *Рёдзюн* (Порт Артур)—33,0.

Корея	Колония Японии	33°6'—43° с.	124°11'— 130°56' в.	221	24.050 (1938)
-------	----------------	--------------	------------------------	-----	---------------

Важнейшие города (нас. в 1937 г. в тыс. чел.): *Кейдзё* (Сеул) (37°36' с. ш., 126°58' в. д.)—706,4; *Фузан*—213,1; *Хейдзё*—185,4; *Тайкю*—110,9.

Тайван (Формоза)	Колония Японии	21°45'—25°38' с.	120°2'—122°6' в.	36	5.500 (1938)
------------------	----------------	------------------	------------------	----	--------------

Важнейшие города (нас. в 1937 г. в тыс. чел.): *Тайхоку* (25°03' с. ш., 121°30' в. д.)—302,6; *Тайнан*—120,3; *Такао*—101,2; *Кирун* (Килун)—92,9.

Государства и их владения	Форма правления или государственная принадлежность	Географические координаты		Площадь в тыс. км ²	Население в тыс. (год переписи или оценки)
		широта	долгота		

Африка

Абиссиния	Монархия абсолютная (империя)	4°—15° с.	35°—47° в.	900	5.500
-----------	-------------------------------	-----------	------------	-----	-------

Важнейшие города (нас. в тыс. чел.): *Аддис-Абеба* (9°01' с. ш., 38°46' в. д.)—100; *Харар*—40; *Диредауа*—30; *Адуа*—6.

Египет	Конституц. монархия (королевство)	22°—31°45' с.	24°—36°54' в.	1.000	16.522 (1939)
--------	-----------------------------------	---------------	---------------	-------	---------------

Важнейшие города (население в 1937 г. в тыс. чел.): *Каир* (30°03' с. ш., 31°15' в. д.)—1.307,4; *Александрия*—682,1; *Порт-Саид*—125,9; *Суэц*—49,7.

Либерия	Республика	4°22'—8°50' с.	7°16'—11°32' з.	120	2.500 (1938)
---------	------------	----------------	-----------------	-----	--------------

Важнейший город *Монровия* (6°19' с. ш., 10°48' з. д.)—6 тыс. жит.

Танжер	Международная зона. С июня 1940 г. захвачен Испанией	—	—	0,6	80 (1938)
--------	--	---	---	-----	-----------

Важнейший город *Танжер* (35°47' с. ш., 5°49' з. д.)—46,3 тыс. жит.

Государства и их владения	Форма правления или государственная принадлежность	Географические координаты		Площадь в тыс. км ²	Население в тыс. (год переписи или оценки)
		широта	долгота		

Южно-Африканский Союз	Доминион Британской империи	22°14'—34°51' ю.	16°28'—32°53' в.	1.222	10.160 (1939)
-----------------------	-----------------------------	------------------	------------------	-------	------------------

Важнейшие города (население в 1936 г. в тыс. чел.): Претория (25°45' ю. ш., 28°12' в. д.)—128,6; Йоганнесбург—519,3; Капштадт—355,4; Дурбан—259,6; Порт-Элизабет—109,8.

Владения Бельгии

Конго Бельгийское	Колония Бельгии	5°20' с.—13°30' ю.	12°10'—31°30' в.	2.356	10.356 (1939)
-------------------	-----------------	--------------------	------------------	-------	------------------

Важнейшие города (население в 1938 г. в тыс. чел.): Леопольдвилль (4°19' ю. ш., 15°18' в. д.)—35,9; Элизабетвилль—16,9.

Руанда-Урунди	Мандатная территория Бельгии	—	—	55	3.784 (1938)
---------------	------------------------------	---	---	----	-----------------

Важнейший город Усумбура (3°24' ю. ш., 29°22' в. д.).

Владения Британской империи

Басутоленд	Протекторат Великобритании	—	—	30	580 (1938)
------------	----------------------------	---	---	----	---------------

Важнейший город Мазеру (29°18' ю. ш., 27°30' в. д.)—3,3 тыс. жит. (в 1936 г.).

Государства и их владения	Форма правления или государственная принадлежность	Географические координаты		Площадь в тыс. км ²	Население в тыс. (год переписи или оценки)
		широта	долгота		
Бечуаналенд	Протекторат Великобритании	—	—	712	275 (1938)
Важнейший город <i>Мафикинг</i> (25°51' ю. ш., 25°39' в. д.).					
Гамбия	Колония и протекторат Великобритании	—	—	10,5	205 (1938)
Важнейший город <i>Батерст</i> (13°27' с. ш., 16°35' з. д.)—14,4 тыс. жит. (в 1931 г.).					
Занзибар	Монархия (султанат) под протекторатом Великобритании	—	—	2,6	242 (1938)
Важнейший город <i>Занзибар</i> (6°09' ю. ш., 39°11' в. д.)—45,3 тыс. жит. (в 1931 г.).					
Золотой Берег	Колония Великобритании	—	—	204	3.450 (1938)
Важнейший город <i>Аккра</i> (5°30' с. ш., 0°14' з. д.)—73,0 тыс. жит. (в 1937 г.).					

Государства и их владения	Форма правления или государственная принадлежность	Географические координаты		Площадь в тыс. км ²	Население в тыс. (год переписи или оценки)
		широта	долгота		
Камерун	Мандатная территория Великобритании	4°—12°30' с.	8°30'—15° в.	88	858 (1939)

Важнейший город *Буза* (4°09' с. ш., 9°14' в. д.)—3,0 тыс. жит. (в 1937 г.).

Кения	Колония и протекторат Великобритании	4°33' с.—4°42' ю.	33°56'—42°50' в.	583	3.366 (1938)
-------	--------------------------------------	-------------------	------------------	-----	--------------

Важнейший город *Наироби* (1°17' ю. ш., 36°49' в. д.)—61,3 тыс. жит. (в 1937 г.).

Маврикий	Колония Великобритании	—	—	2,1	416 (1938)
----------	------------------------	---	---	-----	------------

Важнейший город *Порт-Луи* (20°09' ю. ш., 57°33' в. д.)—56,2 тыс. жит. (в 1937 г.).

Нигерия	Колония и протекторат Великобритании	—	—	877	19.725 (1933)
---------	--------------------------------------	---	---	-----	---------------

Важнейший город *Лагос* (6°27' с. ш., 3°24' з. д.)—137,4 тыс. жит. (в 1936 г.).

Государства и их владения	Форма правления или государственная принадлежность	Географические координаты		Площадь в тыс. км ²	Население в тыс. (год переписи или оценки)
		широта	долгота		
Ньясаленд	Протекторат Великобритании	—	—	124	1.676 (1938)
Важнейший город Зомба (15°23' ю. ш., 35°17' в. д.)—3 тыс. жит. (в 1937 г.).					
Родезия Северная	Колония Великобритании	—	—	752	1.400 (1938)
Важнейший город Лусака (15°25' ю. ш., 28°18' в. д.)—2,4 тыс. жит.					
Родезия Южная	Колония Великобритании	—	—	389	1.390 (1938)
Важнейший город Солсбери—32,9 тыс. жит.					
Свазиленд	Протекторат Великобритании	—	—	17	160 (1938)
Важнейший город Мбабане (26°19' ю. ш., 31°09' в. д.)—0,34 тыс. жит.					
Остров св. Елены	Колония Великобритании	16°00' ю.	5°46' з.	0,2	4,5 (1938)
Важнейший город Джемстаун—1,4 тыс. жит. (в 1938 г.).					

Государства и их владения	Форма правления или государственная принадлежность	Географические координаты		Площадь в тыс. км ²	Население в тыс. (год переписи или оценки)
		широта	долгота		
Сейшельские острова	Колония Великобритании	—	—	0,4	31 (1938)
Важнейший город <i>Виктория</i> (4°40' ю. ш., 55°32' в. д.)—5,8 тыс. жит. (в 1938 г.).					
Сомали Британское	Протекторат Великобритании	—	—	176	350 (1938)
Важнейший город <i>Бербера</i> (10°26' с. ш., 45°02' в. д.)—20 тыс. жит.					
Судан Англо-Египетский	Кондоминиум (совместное владение) Египта и Великобритании	—	—	2.511	6.342 (1938)
Важнейшие города (население в 1938 г. в тыс. чел.): <i>Хартум</i> (15°36' с. ш., 32°32' в. д.)—44,8; <i>Омдурман</i> —114,5; <i>Порт-Судан</i> —21,8.					
Сьерра-Леоне	Колония и протекторат Великобритании	—	—	78	1.970 (1938)
Важнейший город <i>Фритаун</i> (8°30' с. ш., 13°13' а. д.)—63,8 тыс. жит. (в 1937 г.);					

Государства и их владения	Форма правления или государственная принадлежность	Географические координаты		Площадь в тыс. км ²	Население в тыс. (год переписи или оценки)
		широта	долгота		
Танганьика	Мандатная территория Великобритании	0°59'—12° ю.	28°38'—40°30' в.	969	5.258 (1938)

Важнейший город *Дар-эс-Салам* (6°50' ю. ш., 39°17' в. д.)—33,5 тыс. жит.
(в 1937 г.).

Того	Мандатная территория Великобритании	6°7'—11°8' с.	1°15' в.—0°27' з.	34	370 (1938)
------	-------------------------------------	---------------	-------------------	----	---------------

Важнейший город *Хо*—3,6 тыс. жит. (в 1937 г.).

Уганда	Протекторат Великобритании	5° с.—1°25' ю.	29°30'—36°47' в.	244	3.745 (1938)
--------	----------------------------	----------------	------------------	-----	-----------------

Важнейший город *Энтеббе* (0°04' с. ш., 32°28' в. д.)—7,2 тыс. жит.
(в 1937 г.).

Юго-Западная Африка	Мандатная территория Южно-Африканского Союза	17°—29° ю.	11°47'—25°9' в.	835	293 (1938)
---------------------	--	------------	-----------------	-----	---------------

Важнейший город *Виндхук* (22°34' ю. ш., 17°06' в. д.)—10,6 тыс. жит.
(в 1936 г.).

Государства и их владения	Форма правления или государственная принадлежность	Географические координаты		Площадь в тыс. км ²	Население в тыс. (год переписи или оценки)
		широта	долгота		

Владения Италии

Ливия	Колония Италия	18°—33° с.	9°—25° в.	1.760	866 (1938)
-------	----------------	------------	-----------	-------	------------

Важнейшие города (население в 1938 г. в тыс. чел.): Триполи (32°52' с. ш., 13°10' в. д.)—108,2; Бенгази—64,6; Мисурата—45,1.

Сомали Итальянское	Колония Италия	—	—	500	1.020 (1937)
--------------------	----------------	---	---	-----	--------------

Важнейший город Могадишо (2°02' с. ш., 45°21' в. д.)—36,5 тыс. жит.

Эритрея	Колония Италия	—	—	119	621,8 (1931)
---------	----------------	---	---	-----	--------------

Важнейшие города (население в 1931 г. в тыс. чел.): Асмара (15°20' с. ш., 38°56' в. д.)—48; Массауа—15.

Владения Испании

Гвинея Испанская	Колония Испания	—	—	27	120 (1938)
------------------	-----------------	---	---	----	------------

Важнейший город *Санта-Исабель* (3°45' с. ш., 8°48' в. д.)—8,3 тыс. жит. (в 1930 г.).

Государства и их владения	Форма правления или государственная принадлежность	Географические координаты		Площадь в тыс. км ²	Население в тыс. (год переписи или оценки)
		широта	долгота		
Западная Сахара	Колония Испании	—	—	285	20 (1938)
Важнейший город <i>Вилья-Сиснерос</i> (23°40' с. ш., 15°55' з. д.)—0,3 тыс. жит. (в 1930 г.).					
Марокко, Испанская зона	Протекторат Испании (часть султаната Марокко)	—	—	21	750 (1938)
Важнейшие города (население в 1934 г. в тыс. чел.): <i>Тетуан</i> (35°35' с. ш., 5°22' з. д.)—49,5; <i>Мелилья</i> —64,3; <i>Сеута</i> —50,6.					

Владения Португалии

Ангола	Колония Португалии	—	—	1.264	3.260 (1938)
Важнейший город <i>Сан-Паулу-де-Лоанда</i> (8°48' ю. ш., 13°14' в. д.)—40 тыс. жит.					
Гвинея Португальская	Колония Португалии	—	—	36	420 (1938)
Важнейший город <i>Болама</i> (11°35' с. ш., 15°27' з. д.)—4 тыс. жит.					

Государства и их владения	Форма правле- ния или госу- дарственная принадлеж- ность	Географические координаты		Площадь в тыс. км ²	Население в тыс. (год переписи или оценки)
		широта	долгота		
Мозамбик	Колония Пор- тугалии	—	—	771	4.300 (1938)
Важнейшие города (население в 1936 г. в тыс. чел.): <i>Лоуренсо-Маркес</i> (26°04' ю. ш., 32°35' в. д.)—47,4; <i>Бейра</i> —24,5.					
Острова Зеленого мыса	Колония Пор- тугалии		—	4	170 (1938)
Важнейший город <i>Прайя</i> (14°52' с. ш., 23°31' з. д.)—6,2 тыс. жит. (в 1935 г.).					
Сан-Томе и Прин- сипе	Колония Пор- тугалии	—	—	1	60 (1938)

Важнейший город *Сан-Томе* (0°15' с. ш., 6°36' в. д.)—3,2 тыс. жит.

Владения Франции

Алжир	Колония Фран- ции	30°—37° с.	2°15' з.—8°40' в.	2.205	7.490 (1938)
-------	----------------------	------------	-------------------	-------	-----------------

Важнейшие города (население в 1936 г. в тыс. чел.): *Алжир* (36°47' с. ш., 3°04' в. д.)—264,2; *Оран*—200,7; *Константина*—113,8.

Государства и их владения	Форма правле- ния или госу- дарственная принадлеж- ность	Географические координаты		Площадь в тыс. км ²	Население в тыс. (год переписи или оценки)
		широта	долгота		
Камерун	Мандатная тер- ритория Фран- ции	1°15' ю.—12°59' с.	8°30'—18°36' в.	422	2.609 (1938)
Важнейший город <i>Яунде</i> (3°51' с. ш., 11°32' в. д.)—6,2 тыс. жит.(в 1936 г.).					
Мадага- скар	Колония Фран- ции	11°57'—25°38' ю.	43°19'—50°27' в.	592	3.900 (1938)
Важнейшие города (население в 1936 г. в тыс. чел.): <i>Тананариве</i> (18°55' ю. ш., 47°31' в. д.)—119,8; <i>Таматаве</i> —21,4.					
Марокко, Француз- ская зона	Монархия (сул- танат) под про- текторатом Франции	28°0'—35°54' с.	0°58'—11°5' з.	399	6.500 (1938)
Важнейшие города (население в 1936 г. в тыс. чел.): <i>Фес</i> (резиденция сул- тана) (34°04' с. ш., 5°00' з. д.)—144,3; <i>Рабат</i> (адм. центр) (34°01' с. ш., 6°50' з. д.)—83,7; <i>Касабланка</i> —258,6; <i>Маракеш</i> —190,6.					
Реюньон	Колония Фран- ции	—	—	2,5	210 (1938)
Важнейший город <i>Сен-Дени</i> (20°42' ю. ш., 55°30' в. д.)—30,8 тыс. жит. (в 1936 г.).					

Государства и их владения	Форма правления или государственная принадлежность	Географические координаты		Площадь в тыс. км ²	Население в тыс. (год переписи или оценки)
		широта	долгота		
Сомали Французское	Колония Франции	—	—	21,7	50 (1938)
Важнейший город <i>Джибути</i> (11°36' с. ш., 43°07' в. д.)—14,9 тыс. жит. (в 1936 г.).					
Того	Мандатная территория Франции	6°10'—10°51' с.	0°29' з.—1°50' в.	57	781 (1938)
Важнейший город <i>Ломе</i> (6°08' с. ш., 1°14' в. д.)—13 тыс. жит.					
Тунис	Монархия (бей) под протекторатом Франции	30°15'—37°20' с.	7°30'—11°27' в.	156	2.700 (1938)
Важнейшие города (население в 1936 г. в тыс. чел.): <i>Тунис</i> (36°48' с. ш., 10°11' в. д.)—219,6; <i>Сфакс</i> —43,3; <i>Бизерта</i> —34,8.					
Французская Западная Африка	Колония Франции	—	—	4.702	14.800 (1938)

Важнейшие города (население в 1938 г. в тыс. чел.): *Дакар* (14°40' с. ш., 17°26' з. д.)—100,0; *Сен-Луи*—33,6.

Государства и их владения	Форма правления или государственная принадлежность	Географические координаты		Площадь в тыс. км ²	Население в тыс. (год переписи или оценки)
		широта	долгота		
Французская Экваториальная Африка	Колония Франции	—	—	2.487	3.500 (1938)

Важнейший город *Бразавиль* (4°17' ю. ш., 15°16' в. д.)—24,4 тыс. жит. (в 1936 г.).

Северная Америка

Гаити	Республика	17°37'—19°58' с. 68°—74°35' з. (координаты всего острова)	26	2.600 (1938)
-------	------------	--	----	--------------

Важнейший город *Порт-о-Пренс* (18°32' с. ш., 72°20' з. д.)—150 тыс. жит.

Гватемала	Республика	13°45'—17°49' с. 88°13'—92°13' з.	110	3.284 (1940)
-----------	------------	-------------------------------------	-----	--------------

Важнейшие города (население в 1933 г. в тыс. чел.): *Гватемала* (14°38' с. ш., 90°31' з. д.)—166,7; *Кесальтенанго*—26,1.

Гондурас	Республика	13°10'—16° с. 83°20'—89°30' з.	154	1.040 (1938)
----------	------------	----------------------------------	-----	--------------

Важнейший город *Тегусигальпа* (14°06' с. ш., 87°12' з. д.)—22,6 тыс. жит. (в 1935 г.).

Государства и их владения	Форма правления или государственная принадлежность	Географические координаты		Площадь в тыс. км ²	Население в тыс. (год переписи или оценки)
		широта	долгота		
Доминиканская республика	Республика	17°30'—19°55' с.	68°20'—72° з.	50	1.655 (1939)

Важнейшие города (население в 1935 г. в тыс. чел.): *Сьюдад-Трухиль* (18°29' с. ш., 69°53' з. д.)—71,3; *Сант-Яго-де-Лос-Кабальерос*—35,9.

Канада	Доминион Британской империи	41°41'—90° с.	57°05'—141° з.	9.569	11.301 (1939)
--------	-----------------------------	---------------	----------------	-------	---------------

Важнейшие города (население в 1931 г. в тыс. чел.): *Оттава* (45°25' с. ш., 75°23' з. д.)—126,9; *Монреаль*—818,6 (с пригородами—1.000,2 тыс. жит.); *Торонто*—631,2; *Ванкувер*—246,6; *Виннипег*—215,8 (в 1936 г.); *Гамильтон*—155,5; *Квебек*—130,6.

Коста-Рика	Республика	8°2'—11°13' с.	82°48'—85°59' з.	50	639 (1939)
------------	------------	----------------	------------------	----	------------

Важнейший город *Сан-Хосе* (9°56' с. ш., 84°03' з. д.)—65,1 тыс. жит. (в 1938 г.).

Куба	Республика	19°49'—23°13' с.	74°10'—84°55' з.	114	4.253 (1939)
------	------------	------------------	------------------	-----	--------------

Важнейшие города (население в 1936 г. в тыс. чел.): *Гавана* (23°06' с. ш., 82°22' з. д.)—552,1; *Сант-Яго*—104,7.

Государства и их владения	Форма правления или государственная принадлежность	Географические координаты		Площадь в тыс. км ²	Население в тыс. (год переписи или оценки)
		широта	долгота		
Мексика	Республика	14°32'—32°32' с.	86°44'—118°20' з.	1.969	19.640 (1938)

Важнейшие города (население в 1930 г. в тыс. чел.): Мехико (19°26' с. ш., 99°08' з. д.)—1.029,1; Гвадалахара—179,6; Монтеррей—132,6; Пуэбла—114,8.

— 94 —

Никарагуа	Республика	10°45'—15°6' с.	83°10'—87°35' з.	128	900 (1938)
-----------	------------	-----------------	------------------	-----	------------

Важнейшие города (население в 1930 г. в тыс. чел.): Манагуа (12°20' с. ш., 86°21' з. д.)—61,7; Леон—59,0.

Панама	Республика	7°15'—9°41' с.	77°19'—83°8' з.	75	560 (1938)
--------	------------	----------------	-----------------	----	------------

Важнейший город Панама (8°57' с. ш., 79°33' з. д.)—100,8 тыс. жит. (в 1937 г.).

Сальвадор	Республика	13°5'—14°30' с.	87°35'—90°10' з.	34	1.745 (1939)
-----------	------------	-----------------	------------------	----	--------------

Важнейшие города (население в 1936 г. в тыс. чел.): Сан-Сальвадор (13°42' с. ш., 89°10' з. д.)—92,6; Санта-Ана—42,0.

Государства и их владения	Форма правления или государственная принадлежность	Географические координаты		Площадь в тыс. км ²	Население в тыс. (год переписи или оценки)
		широта	долгота		
Соединенные Штаты Америки	Республика	25°35'—49° с.	66°50'—124°30' з.	7.839	131.410 (1940)

Важнейшие города: Вашингтон (38°53' с. ш., 77°00' з. д.)—663 тыс. жит. (1940 г.); Нью Йорк—6.930,4 тыс. жит. (1930 г.) (с пригородами—10.901 тыс. жит.), 7.380 тыс. жит. (1940 г.); Чикаго—3.376,4 тыс. жит. (1930 г.), 3.385 тыс. жит. (1940 г.); Филадельфия—1.951,0 тыс. жит. (1930 г.), 1.935 тыс. жит. (1940 г.); Детройт—1.568,7 тыс. жит. (1930 г.), 1.619 тыс. жит. (1940 г.); Лос-Анжелос—1.238,0 тыс. жит. (1930 г.), 1.497 тыс. жит. (1940 г.); (население в 1940 г. в тыс. чел.): Кливленд—878; Сент-Луис—814,0; Балтимор—854; Бостон—770; Питсбёрг—665; Сан-Франциско—630; Буффало—575; Миннеаполис—490; Новый Орлеан—492.

Владения Британской империи

Багамские острова	Колония Великобритании	—	—	11,4	68 (1938)
-------------------	------------------------	---	---	------	-----------

Важнейший город Нассо (Нассау) (25°05' с. ш., 77°22' з. д.)—19,8 тыс. жит. (в 1938 г.).

Государства и их владения	Форма правления или государственная принадлежность	Географические координаты		Площадь в тыс. км ²	Население в тыс. (год переписи или оценки)
		широта	долгота		
Барбадос	Колония Великобритании	—	—	0,4	193 (1938)

Важнейший город *Бриджтаун* (13°06' с. ш., 59°36' з. д.)—13,5 тыс. жит. (в 1938 г.).

Бермудские острова	Колония Великобритании	—	—	0,05	32 (1939)
--------------------	------------------------	---	---	------	-----------

Важнейший город *Гамильтон*—3,3 тыс. жит. (в 1939 г.).

Гондурас Британский	Колония Великобритании	—	—	22,3	58 (1938)
---------------------	------------------------	---	---	------	-----------

Важнейший город *Белиз* (17°30' с. ш., 88°12' з. д.)—21,6 тыс. жит. (в 1938 г.).

Наветренные острова	Колония Великобритании	—	—	1,35	217 (1938)
---------------------	------------------------	---	---	------	------------

Важнейший город *Сент-Джордж* (12°03' с. ш., 61°46' з. д.)—4,9 тыс. жит.

Государства и их владения	Форма правления или государственная принадлежность	Географические координаты		Площадь в тыс. км ²	Население в тыс. (год переписи или оценки)
		широта	долгота		
Нью-Фаундленд	— 1	—	—	111 (вкл. Лабрадор — 422)	291 (1938) (вкл. Лабрадор — 296)
Важнейший город <i>Сент-Джонс</i> (47°33' с. ш., 52°41' з. д.)—39,9 тыс. жит. (в 1935 г.).					
Подветренные острова	Колония Великобритании	—	—	1,86	143 (1938)
Важнейший город <i>Сент-Джонс</i> (17°07' с. ш., 61°51' з. д.)—10,0 тыс. жит. (в 1937 г.).					
Тринидад и Тобаго	Колония Великобритании	—	—	5,1	465 (1938)
Важнейший город <i>Порт-оф-Спейн</i> (10°38' с. ш., 61°38' з. д.)—77,7 тыс. жит. (в 1937 г.).					

¹ До 1933 г. доминион Британской империи, с 1933 г. конституция доминиона приостановлена на неопределенное время, и Нью-Фаундленд управляется английским губернатором.

Государства и их владения	Форма правления или государственная принадлежность	Географические координаты		Площадь в тыс. км ²	Население в тыс. (год переписи или оценки)
		широта	долгота		
Ямайка	Колония Великобритании	—	—	11,5	1.174 (1938)

Важнейший город *Кингстон* (17°58' с. ш., 76°48' з. д.)—73,4 тыс. жит. (в 1933 г.).

Владения Дании

Гренландия	Колония Дании	59°46'—83°20' с.	12°—74° з.	2.170 (свободно ото льда 313)	18 (1938)
------------	---------------	------------------	------------	-------------------------------	-----------

Важнейшие города (население в 1934 г. в тыс. чел.): *Годхавн* (69°16' с. ш., 53°25' з. д.)—0,276; *Годтхоб* (64°11' с. ш., 51°48' з. д.)—0,665.

Владения Нидерландов

Кюрасао	Колония Нидерландов	—	—	1,0	101 (1938)
---------	---------------------	---	---	-----	------------

Важнейший город *Виллемстад* (12°07' с. ш., 68°57' з. д.)—30,5 тыс. жит. (в 1939 г.).

Государства и их владения	Форма правления или государственная принадлежность	Географические координаты		Площадь в тыс. км ²	Население в тыс. (год переписи или оценки)
		широта	долгота		

Владения США

Аляска	«Территория» США	52°—71°23' с.	130°—167°59' з.	1.519	63 (1938)
--------	---------------------	---------------	-----------------	-------	--------------

Важнейший город *Джуно* (58°18' с. ш., 134°24' з. д.)—4 тыс. жит. (в 1930 г.).

Виргинские острова	Колония США	—	—	0,3	22
-----------------------	-------------	---	---	-----	----

Важнейший город *Шарлотта-Амалия*—7,0 тыс. жит. (в 1930 г.).

Зона Панамского канала	Владение США	—	—	1,4	45 (1938)
---------------------------	--------------	---	---	-----	--------------

Важнейший город *Бальбоа* (8°58' с. ш., 79°34' з. д.).

Пуэрто-Рико	Колония США	—	—	8,9	1.820 (1938)
-------------	-------------	---	---	-----	-----------------

Важнейшие города (население в 1935 г. в тыс. чел.): *Сан-Хуан* (18°28' с. ш., 66°07' з. д.)—137,2; *Понсе*—97,8; *Маягуэс*—69,7.

Государства и их владения	Форма правления или государственная принадлежность	Географические координаты		Площадь в тыс. км ²	Население в тыс. (год переписи или оценки)
		широта	долгота		

Владения Франции

Гваделупа	Колония Франции	—	—	1,8	310 (1938)
Важнейший город <i>Бас-Тер</i> (16°00' с. ш., 61°43' з. д.)—13,6 тыс. жит. (в 1938 г.).					
Мартиника	Колония Франции	—	—	1,1	255 (1938)
Важнейший город <i>Фор-де-Франс</i> (14°37' с. ш., 61°05' з. д.)—52,1 тыс. жит. (в 1937 г.).					
Сен-Пьер и Микелон	Колония Франции	—	—	0,2	4 (1938)
Важнейший город <i>Сен-Пьер</i> (46°46' с. ш., 56°10' з. д.)—3,4 тыс. жит. (в 1936 г.).					

Южная Америка

Аргентина	Республика	21°40'—55°18' ю.	56°20'—70°20' з.	2.793	13.130 (1939)
Важнейшие города (население в 1938 г. в тыс. чел.): <i>Буэнос-Айрес</i> (34°37' ю. ш., 58°27' з. д.)—2.345,2 (1939 г.); <i>Росарио</i> —511,0; <i>Кордова</i> —323,4; <i>Авельянеда</i> —236,9; <i>Ла-Плата</i> —194,1; <i>Санта-Фе</i> —142,6; <i>Тукуман</i> —136,2; <i>Баия-Бланка</i> —110,9.					

Государства и их владения	Форма правления или государственная принадлежность	Географические координаты		Площадь в тыс. км ²	Население в тыс. (год переписи или оценки)
		широта	долгота		
Боливия	Республика	10°—22°50' ю.	58°70' з.	1.090	3.350 (1938)

Важнейшие города (население в 1936 г. в тыс. чел.): *Ла-Пас* (16°32' ю. ш., 68°09' з. д.)—200,0; *Кочабамба*—52,3; *Оруро*—44,8; *Потоси*—35,9; *Сукре*—27,5.

Бразилия	Республика	4°23' с.—33°44' ю.	34°46'—73°55' з.	8.511	44.116 (1938)
----------	------------	--------------------	------------------	-------	---------------

Важнейшие города (население в 1938 г. в тыс. чел.): *Рио-де-Жанейро* (22°55' ю. ш., 43°12' з. д.)—1.748,8; *Сан-Паулу*—1.268,9; *Ресифе* (Пернамбуко)—529,9; *Сан-Сальвадор* (Баия)—381,9; *Порто-Алегро*—368,4; *Белем* (Пара)—309,2.

Венесуэла	Республика	0°45'—12°26' с.	60°30'—73°30' з.	912	3.615 (1939)
-----------	------------	-----------------	------------------	-----	--------------

Важнейшие города (население в 1936 г. в тыс. чел.): *Каракас* (10°31' с. ш., 66°58' з. д.)—203,3; *Маракайбо*—110,0; *Валенсия*—49,2.

Колумбия	Республика	12°30' с.—4°13' ю.	66°54'—79°02' з.	1.139	8.800 (1938)
----------	------------	--------------------	------------------	-------	--------------

Важнейшие города (население в 1938 г. в тыс. чел.): *Богота* (4°36' с. ш., 74°06' з. д.)—325,7; *Баранкилья*—150,4; *Медельин*—144,0.

Государства и их владения	Форма правле- ния или госу- дарственная принадлеж- ность	Географические координаты		Площадь в тыс. км ²	Население в тыс. (год переписи или оценки)
		широта	долгота		
Парагвай	Республика	20°—27°30' ю.	54°30'—62°28' з.	390	1.000 (1938)
Важнейшие города (население в 1936 г. в тыс. чел.): Асунсьон (25°16' ю. ш., 57°42' з. д.)—97,0; Вилья Рика—35,8; Ита—30,3.					
Перу	Республика	0°20' с.—17°55' ю.	68°54'—81°19' з.	1.249	7.200 (1938)
Важнейшие города (население в 1936 г. в тыс. чел.): Лима (12°04' ю. ш., 77°02' з. д.)—316; Кальяно—77; Арекипа—65; Куско—40.					
Уругвай	Республика	30°5'—35° ю.	53°15'—58°25' з.	187	2.123 (1938)
Важнейшие города (население в 1939 г. в тыс. чел.): Монтевидео (34°53' ю. ш., 56°11' з. д.)—703,6; Пайсанду—32,1; Сальто—31,2.					
Чили	Республика	17°10'—55°59' ю.	66°42'—75°40' з.	742	4.684 (1940)
Важнейшие города (население в 1930 г. в тыс. чел.): Сант-Яго (33°27' ю. ш., 70°40' з. д.)—712,5; Вальпараисо—193,2; Консепсьон—77,6; Антофагаста—53,6.					
Эквадор	Республика	1°23' с.—4°45' ю.	73°10'—81° з.	455	3.000 (1938)
Важнейшие города (население в 1937 г. в тыс. чел.): Кито (0°14' ю. ш., 78°31' з. д.)—115,0; Гваякиль—136,8; Куэнка—45,0.					

Государства и их владения	Форма правления или государственная принадлежность	Географические координаты		Площадь в тыс. км ²	Население в тыс. (год переписи или оценки)
		широта	долгота		

Владения Британской империи

Гвиана Британская	Колония Великобритании	—	—	232	338 (1938)
-------------------	------------------------	---	---	-----	------------

Важнейший город *Джорджтаун* (6°48' с. ш., 58°10' з. д.)—67,4 тыс. жит. (в 1937 г.).

Фолклендские острова	Колония Великобритании	—	—	15	3 (1938)
----------------------	------------------------	---	---	----	----------

Важнейший город *Стэнли* (51°40' ю. ш., 58°00' з. д.)—1,3 тыс. жит. (в 1937 г.).

Владения Нидерландов

Суринам (Гвиана Нидерландская)	Колония Нидерландов	—	—	156	174 (1938)
--------------------------------	---------------------	---	---	-----	------------

Важнейший город *Парамарибо* (5°50' с. ш., 55°13' з. д.)—52,8 тыс. жит. (в 1938 г.).

Государства и их владения	Форма правления или государственная принадлежность	Географические координаты		Площадь в тыс. км ²	Население в тыс. (год переписи или оценки)
		широта	долгота		

Владения Франции

Гвиана Французская	Колония Франции	—	—	20 (кроме того территория Инини ~70)	31 (1938) (кроме того, на территории Инини—6)
--------------------	-----------------	---	---	---	---

Важнейший город *Кайенна* (4°56' с. ш., 52°20' з. д.)—11,7 тыс. (в 1936 г.).

Европа

Австрия	Республика. С марта 1938 г. захвачена фашистской Германией	46°22'—49°1' с. ш.	9°32'—17°8' в. д.	84	6.695 (1939)
---------	--	--------------------	-------------------	----	-----------------

Важнейшие города (население в 1939 г. в тыс. чел.): *Вена* (48°13' с. ш., 16°21' в. д.)—1.920,4; *Грац*—207,9; *Линц*—128,0; *Инсбрук*—78,5; *Зальцбург*—77,5.

Государства и их владения	Форма правления или государственная принадлежность	Географические координаты		Площадь в тыс. км ²	Население в тыс. (год переписи или оценки)
		широта	долгота		
Албания	Конституц. монархия (королевство). С апреля 1939 г. захвачена фашистской Италией	39°38'—42°38' с.	19°10'—21°5' в.	28	1.063 (1939)
Важнейшие города (население в 1930 г. в тыс. чел.): <i>Тирана</i> (41°19' с. ш., 19°49' в. д.)—30,8; <i>Шкодар</i> (Скутари)—29,2.					
Андорра	Республика	—	—	0,45	6 (1938)
Важнейший город <i>Андорра</i> (42°30' с. ш., 1°31' в. д.)—0,7 тыс. жит.					
Бельгия	Конституц. монархия (королевство). С мая 1940 г. захвачена фашистской Германией	49°29'—51°30' с.	2°36'—6°24' в.	30	8.396 (1939)
Важнейшие города (население в 1938 г. в тыс. чел.): <i>Брюссель</i> (50°51' с. ш., 4°21' в. д.)—191,7 (с пригородами—912,8); <i>Антверпен</i> —273,3 (с пригородами—492,6); <i>Гент</i> —162,9 (с пригородами—213,8); <i>Льеж</i> —162,2 (с пригородами—253,7).					

Государства и их владения	Форма правления или государственная принадлежность	Географические координаты		Площадь в тыс. км ²	Население в тыс. (год переписи или оценки)
		широта	долгота		
Болгария	Конституц. монархия (королевство); в настоящее время—вассал фашистской Германии	41°14'—44°13' с.	22°22'—28°4' в.	103,01	6.305 ¹ (1939)
Важнейшие города (население в 1934 г. в тыс. чел.): <i>София</i> (42°41' с. ш., 23°19' в. д.)—287,1 (с пригородами—329,9); Пловдив—99,9; Варна—69,9; Руссе (Рушук)—49,5; Бургас—36,2.					
Ватикан	Папское государство	—	—	0,44	¹ (1938)
Великобритания	Парламентарная монархия (королевство)	49°58'—58°40' с.	1°45' в.—7°42' з.	244	47.600 (1938)
Важнейшие города (население в 1937 г. в тыс. чел.): <i>Лондон</i> (51°30' с. ш., 0°05' з. д.)—4.094 (с пригородами—8.655); Бирмингем—1.030; Глазго—1.124; Ливерпул—836; Манчестер—736; Шеффилд—518; Лидс—492; Эдинбург—468; Белфаст—438; Бристоль—415; Холл (Гульль)—319; Ньюкасл—290.					

¹ Включая Южную Добруджу, территория—110,8 тыс. км²; население (1939 г.)—6.720 тыс. человек.

Государства и их владения	Форма правления или государственная принадлежность	Географические координаты		Площадь в тыс. км ²	Население в тыс. (год переписи или оценки)
		широта	долгота		
Венгрия	Конституц. монархия, фактически фашистская диктатура, в настоящее время—вассал фашистской Германии	45°48'—48°31' с.	16°01'—22°58' в.	93,1	9.078 (1938)

Важнейшие города (население в 1938 г. в тыс. чел.): *Будапешт* (47°31' с. ш., 19°08' в. д.)—1.067,5 (с пригородами—1.556,3); *Сегед*—140,2; *Дебрецен*—127,9; *Печ*—73,2.

Германия	Фашистская диктатура	47°16'—55°18' с.	5°52'—22°53' в.	470	69.486 (1939)
----------	----------------------	------------------	-----------------	-----	------------------

Важнейшие города (население в 1939 г. в тыс. чел.): *Берлин* (52°30' с. ш., 13°23' в. д.)—4.338,8; *Гамбург*—1.712,8; *Мюнхен*—828,9; *Кёльн*—769,4; *Лейпциг*—707,6; *Эссен*—667,0; *Дрезден*—630,7; *Бреславль*—630,0; *Франкфурт-на-Майне*—553,5; *Дюссельдорф*—541,6; *Дортмунд*—539,7; *Штуттгарт*—458,2; *Дуйсбург*—435,5; *Бремен*—423,3; *Нюрнберг*—422,9; *Кёнигсберг*—372,3.

Государства и их владения	Форма правления или государственная принадлежность	Географические координаты		Площадь в тыс. км ²	Население в тыс. (год переписи или оценки)
		широта	долгота		
Греция	Конституц. монархия (королевство). С мая 1941 г. захвачена итало-германскими оккупантами	34°57'—41°44' с.	19°22'—27°4' в.	130	7.108 (1938)

Важнейшие города (население в тыс. чел.): Афины (37°59' с. ш., 23°44' в. д.)—392,8; Салоники—244,7; Пирей—198,8; Патрас—66,8.

Дания	Конституц. монархия (королевство). С апреля 1940 г. захвачена фашистской Германией	54°34'—57°45' с.	8°5'—15°12' в.	43 (кроме того Фарерские острова—1,4)	3.825 (1939) [кроме того на Фарерских островах—25,7 (1935)]
-------	--	------------------	----------------	--	--

Важнейшие города (население в 1935 г. в тыс. чел.): Копенгаген (55°40' с. ш., 12°34' в. д.)—843,2; Орхус—90,9; Оденсе—78,4; Олборг—48,1.

Государства и их владения	Форма правления или государственная принадлежность	Географические координаты		Площадь в тыс. км ²	Население в тыс. (год переписи или оценки)
		широта	долгота		
Ирландия (Эйре)	Доминион Британской империи	51°26'—55°21' с. (координаты всего острова)	5°20'—10°26' з.	69	2.934 (1939)
<p>Важнейшие города (население в 1936 г. в тыс. чел.): <i>Дублин</i> (Боле-Охотлиох) (53°21' с. ш., 6°15' з. д.)—468,7; <i>Корк</i>—80,7; <i>Лимерик</i>—41,4.</p>					
Исландия	—	63°19'—67°10' с.	13°16'—24°32' з.	103	118 (1938)
<p>Важнейший город <i>Рейкьявик</i> (64°09' с. ш., 21°57' з. д.)—36,1 тыс. жит. (в 1937 г.).</p>					
Испания	Фашистская диктатура	36°—43°47' с.	9°18' з.—3°19' в.	503	25.975 (1939)
<p>Важнейшие города (население в 1934 г. в тыс. чел.): <i>Мадрид</i> (40°25' с. ш., 3°41' з. д.)—1.048,1; <i>Барселона</i>—1.148,1; <i>Валенсия</i>—352,8; <i>Севилья</i>—238,7; <i>Малага</i>—203,8; <i>Сарагосса</i>—189,1; <i>Бильбао</i>—175,9; <i>Мурсия</i>—166,3.</p>					
Италия	Монархия (королество), фашистская диктатура	36°41'—47°5' с.	6°33'—18°31' в.	310	44.109 (1940)

Важнейшие города (население в 1936 г. в тыс. чел.): *Рим* (41°54' с. ш., 12°30' в. д.)—1.155,7; *Милан*—1.115,8; *Неаполь*—865,9; *Генуя*—634,6; *Турин*—629,1; *Палермо*—411,9; *Флоренция*—322,5; *Венеция*—264,0; *Триест*—248,4.

Государства и их владения	Форма правления или государственная принадлежность	Географические координаты		Площадь в тыс. км ²	Население в тыс. (год переписи или оценки)
		широта	долгота		
Лихтенштейн	Княжество	—	—	0,2	12 (1938)
Важнейший город <i>Вадуц</i> (47°08' с. ш., 9°34' в. д.)—1,7 тыс. жит.					
Люксембург	Конституц. монархия (великое герцогство). С мая 1940 г. захвачен фашистской Германией	49°27'—50°11' с.	5°45'—6°32' в.	2,6	301 (1938)
Важнейший город <i>Люксембург</i> (49°37' с. ш., 6°08' в. д.)—57,7 тыс. жит. (в 1935 г.).					
Монако	Конституц. монархия (княжество) под протекторатом Франции	—	—	0,002	24 (1938)

Важнейшие города (население в 1938 г. в тыс. чел.): *Монако*—(43°44' с. ш., 7°25' в. д.)—2,1; *Монте-Карло*—9,5.

Государства и их владения	Форма правления или государственная принадлежность	Географические координаты		Площадь в тыс. км ²	Население в тыс. (год переписи или оценки)
		широта	долгота		
Нидерланды	Конституц. монархия (королевство). С мая 1940 г. захвачены фашистской Германией	50°46'—53°32' с.	3°23'—7°12' в.	33	8.833 (1940)

Важнейшие города (население в 1938 г. в тыс. чел.): Гаага (52°05' с. ш., 4°18' в. д.)—495,5; Амстердам—793,5; Роттердам—612,4; Утрехт—163,6; Гарлем—137,6.

Норвегия	Конституц. монархия (королевство). С апреля—мая 1940 г. захвачена фашистской Германией	57°58'—71°11' с.	4°30'—31°10' в.	323	2.937 (1939)
----------	--	------------------	-----------------	-----	--------------

Важнейшие города (население в 1937 г. в тыс. чел.): Осло (59°55' с. ш., 10°44' в. д.)—275; Берген—106; Тронхейм—54,5 (1930 г.); Ставангер—46,8 (1930 г.); Тромсё—10,3 (1930 г.).

Государства и их владения	Форма правления или государственная принадлежность	Географические координаты		Площадь в тыс. км ²	Население в тыс. (год переписи или оценки)
		широта	долгота		
Польша	Республика. С сентября 1939 г. захвачена фашистской Германией	—	—	192	ок. 22.000

Важнейшие города (население в 1938 г. в тыс. чел.): *Варшава* (52°14' с. ш., 21°00' в. д.)—1.261; *Лодзь*—665; *Краков*—255; *Познань*—269; *Быдгощ*—137; *Катовицы*—133; *Сосновицы*—125; *Гдыня*—114; *Люблин*—113.

Португалия	Республика, фактически фашистская диктатура	36°58'—42°9' с.	6°11'—9°30' з.	89 (кроме того, Азорские острова—2,6, Мадейра—0;8)	7.539 (1939) (вкл. Азорские острова и Мадейру)
------------	---	-----------------	----------------	--	--

Важнейшие города (население в 1930 г. в тыс. чел.): *Лиссабон* (38°43' с. ш., 9°08' з. д.)—594,4; *Порту (Опорто)*—232,3; *Сетубал*—46,4.

Государства и их владения	Форма правления или государственная принадлежность	Географические координаты		Площадь в тыс. км ²	Население в тыс. (год переписи или оценки)
		широта	долгота		
Румыния	Фашистская диктатура, в настоящее время—вассал фашистской Германии	—	—	238	16.000 (1939)
<p>Важнейшие города (население в 1938 г. в тыс. чел.): <i>Бухарест</i> (44°26' с. ш., 26°07' в. д.)—646,7; <i>Яссы</i>—104,6; <i>Галац</i>—102,2; <i>Клуж</i>—100,1; <i>Тимишоара</i>—89,9; <i>Плоешти</i>—77,3; <i>Арад</i>—75,8; <i>Браилов</i>—68,6; <i>Констанца</i>—61,2.</p>					
Сан-Марино	Республика	—	—	0,1	14,6 (1939)
<p>Важнейший город <i>Сан-Марино</i> (43°56' с. ш., 12°27' в. д.)—2 тыс. жит. (в 1939 г.).</p>					
Финляндия	Республика, в настоящее время—вассал фашистской Германии	—	—	339	3.659 (1938)

Важнейшие города (население в 1938 г. в тыс. чел.): *Хельсинки* (60°10' с. ш., 24°58' в. д.)—305,0; *Тампере* (Таммерфорс)—76,7; *Турку*—74,4; *Ваза*—32,7.

Государства и их владения	Форма правления или государственная принадлежность	Географические координаты		Площадь в тыс. км ²	Население в тыс. (год переписи или оценки)
		широта	долгота		
Франция	Республика. С июня 1940 г. значительная часть Франции оккупирована фашистской Германией	42°20'—51°5' с.	4°48' з.—8°12' в.	551	41.980 (1938)
<p>Важнейшие города (население в 1936 г. в тыс. чел.): Париж (48°51' с. ш., 2°20' в. д.)—2.829,7 (с пригородами—4.963,0); Марсель—914,2; Лион—570,6; Бордо—258,3; Ницца—241,9; Тулуза—213,2; Лилль—200,6; Нант—195,2; Страсбург—193,1; Сент-Этьен—190,2; Гавр—164,1; Тулон—150,3; Виши—25,1.</p>					
Чехословакия	Республика. С марта 1939 г. захвачена фашистской Германией, образовавшей на части территории Чехословакии марионеточное государство «Словакия»	47°44'—51°3' с.	12°5'—24°38' в.	140	15.239 (1937)

Важнейшие города (население в 1937 г. в тыс. чел.): Прага (50°05' с. ш., 14°25' в. д.)—962,0; Брно—291,8; Братислава—145,1; Моравская Острава—128,9; Пльзень—117,4.

Государства и их владения	Форма правления или государственная принадлежность	Географические координаты		Площадь в тыс. км ²	Население в тыс. (год переписи или оценки)
		широта	долгота		
Швейцария	Республика	45°49'—47°48' с.	5°57'—10°29' в.	41	4.216 (1939)
<p>Важнейшие города (население в 1938 г. в тыс. чел.): <i>Берн</i> (46°57' с. ш., 7°28' в. д.)—153,0; <i>Цюрих</i>—350,7; <i>Базель</i>—202,3; <i>Женева</i>—144,3; <i>Лозанна</i>—103,8.</p>					
Швеция	Конституц. монархия (королевство)	55°20'—69°4' с.	10°58'—24°10' в.	449	6.341 (1939)
<p>Важнейшие города (население в 1939 г. в тыс. чел.): <i>Стокгольм</i> (59°20' с. ш., 18°04' в. д.)—570,8; <i>Гётеборг</i>—275,8; <i>Малмё</i>—151,2; <i>Норчёпिंग</i>—69,4.</p>					
Югославия	Конституц. монархия (королевство) ¹	40°50'—46°53' с.	13°43'—23°2' в.	248	15.703 (1939)

Важнейшие города (население в 1931 г. в тыс. чел.): *Белград* (44°49' с. ш., 20°30' в. д.)—266,8; *Загреб*—185,6; *Суботица*—100,1; *Любляна*—79,1; *Сараево*—78,2; *Скопье*—68,3.

¹ С мая 1941 г. захвачена фашистской Германией, допустившей к разделу Югославии также своих вассалов: Италию, Венгрию, Болгарию и Румынию.

Государства и их владения	Форма правления или государственная принадлежность	Географические координаты		Площадь в тыс. км ²	Население в тыс. (год переписи или оценки)
		широта	долгота		

Владения Британской империи

Гибралтар	Колония Великобритании	—	—	0,005	20 (1938)
-----------	---------------------------	---	---	-------	--------------

Важнейший город *Гибралтар* (36°08' с. ш., 5°20' з. д.)—23 тыс. жит. (в 1938 г.).

Мальта	Колония Великобритании	—	—	0,3	269 (1938)
--------	---------------------------	---	---	-----	---------------

Важнейший город *Ла-Валетта* (35°54' с. ш., 14°31' в. д.)—24,4 тыс. жит. (в 1937 г.).

Владения Норвегии

Свальбард (Шпиц- берген)	Колония Норвегии	—	—	63	1 (1938)
--------------------------------	---------------------	---	---	----	-------------

Важнейший город *Лонгьербин*—0,6 тыс. жит. (в 1938 г.).

Государства и их владения	Форма правления или государственная принадлежность	Географические координаты		Площадь в тыс. км ²	Население в тыс. (год переписи или оценки)
		широта	долгота		

Австралия и Океания

Австралийский Союз	Доминион Британской империи	10°41'—43°39' ю.	113°5'—153°34' в.	7.704	7.057 (1939)
--------------------	-----------------------------	------------------	-------------------	-------	--------------

Важнейшие города (население в 1937 г. в тыс. чел.): Канберра (35°16' ю. ш., 149°07' в. д.)—7,3 (1933 г.); Сидней (с пригородами)—1.267,3; Мельбурн (с пригородами)—1.016,5; Брисбен (с пригородами)—313,4; Аделаида (с пригородами)—312,6 (1933 г.); Перт (с пригородами)—212,1; Хобарт (с пригородами)—64,5; Фримангл (с пригородами)—25,2 (1933 г.).

Новая Зеландия	Доминион Британской империи	34°14'—47°16' ю.	166°30'—178°32' в.	268	1.641 (1940)
----------------	-----------------------------	------------------	--------------------	-----	--------------

Важнейшие города (население в 1938 г. в тыс. чел.): Веллингтон (41°16' ю. ш., 174°46' в. д.)—117,9 (с пригородами—154,4); Окленд—104,3 (с пригородами—217,3); Крайстчерч—93,4 (с пригородами—134,1).

Владения Британской империи

Западное Самоа	Мандатная территория Новой Зеландии	—	—	2,9	59 (1939)
----------------	-------------------------------------	---	---	-----	-----------

Важнейший город Апиа (13°50' ю. ш., 171°40' в. д.)—1,4 тыс. жит.

Государства и их владения	Форма правления или государственная принадлежность	Географические координаты		Площадь в тыс. км ²	Население в тыс. (год переписи или оценки)
		широта	долгота		
Науру	Мандатная территория совместно Великобритании, Новой Зеландии и Австралийского Союза	—	—	0,02	3 (1938)
Новая Гвинея	Мандатная территория Австралийского Союза	—	—	236	670 (1938)
Норфолк	Колония Австралийского Союза	—	—	0,04	1 (1938)

Важнейший город *Рабул* (4°12' ю. ш., 152°12' в. д.)—1,5 тыс. жит. (в 1938 г.) (кроме туземцев).

Важнейший город *Кингстон* (сведений о числе жителей нет).

Государства и их владения	Форма правле- ния или госу- дарственная принадлеж- ность	Географические координаты		Площадь в тыс. км ²	Население в тыс. (год переписи или оценки)
		широта	долгота		
Острова западной части Тихого океана (Фиджи, Гилберт и Эллис, Соломо- новы, Тонга и др.)	Колония Великобритании	—	—	48,1	373 (1938)

Важнейший город *Сува* (18°09' ю. ш., 178°26' в. д.)—15,5 тыс. жит.
(в 1937 г.).

Папуа	Колония Авст- ралийского Союза	—	—	234	280 (1938)
-------	--------------------------------------	---	---	-----	---------------

Важнейший город *Порт-Морсби* (9°27' ю. ш., 147°08' в. д.)—2,6 тыс. жит.
(в 1938 г.).

Государства и их владения	Форма правления или государственная принадлежность	Географические координаты		Площадь в тыс. км ²	Население в тыс. (год переписи или оценки)
		широта	долгота		

Владения США

Гавайи	«Территория» США	—	—	17	415 (1939)
Важнейший город Гонолулу (21°19' с. ш., 157°52' з. д.)—153,0 тыс. жит. (в 1938 г.).					
Гуам	Колония США	—	—	0,5	23 (1938)
Важнейший город Аганья (13°25' с. ш., 144°44' в. д.)—12 тыс. жит. (в 1937 г.).					
Самоа Американское	Колония США	—	—	0,2	12 (1938)
Важнейший город Паго-Паго (14°16' ю. ш., 170°42' з. д.)—1 тыс. жит.					

Владения Франции

Новая Каледония	Колония Франции	—	—	19	55 (1938)
Важнейший город Нумеа (22°16' ю. ш., 166°28' в. д.)—11,1 тыс. жит. (в 1936 г.).					

Государства и их владения	Форма правле- ния или госу- дарственная принадлеж- ность	Географические координаты		Площадь в тыс. км ²	Население в тыс. (год переписи или оценки)
		широта	долгота		
Француз- ские вла- дения в Океании	Колония Франции	—	—	4	45 (1938)
Важнейший город <i>Папеэте</i> (17°32' ю. ш., 149°34' з. д.)—8,5 тыс. жит. (в 1936 г.).					
<i>Владения Японии</i>					
Острова в Тихом океане: Мариан- ские, Мар- шалские и Каро- линские	Мандатная территория Японии	—	—	2,15	122 (1938)
Важнейший город <i>Коррор</i> (сведений о числе жителей нет).					
<i>Англо-французские владения</i>					
Новые Гебриды	Кондоминиум (совместное вла- дение) Велико- британии и Франции	—	—	12	50 (1938)
Важнейший город <i>Порт-Вила</i> —1,2 тыс. жит.					

VII. НЕКОТОРЫЕ ПОКАЗАТЕЛИ ВОЕННОГО ПОТЕНЦИАЛА СТРАН ДЕМОКРАТИЧЕСКОЙ КОАЛИЦИИ И АГРЕССИВНЫХ ГОСУДАРСТВ¹

1. НАСЕЛЕНИЕ СТРАН ДЕМОКРАТИЧЕСКОЙ КОАЛИЦИИ И АГРЕССИВНЫХ ГОСУДАРСТВ (в млн.) (по данным 1938—1939 гг.)

А

Страны демократи- ческой коалиции ²	Насе- ление	Страны демократи- ческой коалиции ²	Насе- ление
СССР	193	Греция	7,1
Британская импе- рия	535,1	Гватемала	3,0
США и их владе- ния	148,9	Гаити	2,6
Китай	450	Гондурас	1,0
Бельгия	8,4	Нидерланды	8,7
Коста-Рика	0,6	Никарагуа	0,9
Куба	4,2	Норвегия	2,9
Люксембург	0,3	Панама	0,6
Чехословакия	15,2	Польша	22
Доминиканская республика	1,6	Югославия	15,5
Сальвадор	1,7	Мексика	19,6
			1.442,9

¹ Составлено по материалам справочников, журналов и периодической прессы.

² Государства, подписавшие 1 января 1942 г. Декларацию 26 государств и присоединившиеся к ней.

Агрессивные государства и их вассалы	Население	Агрессивные государства и их вассалы	Население
Германия	69,5	Финляндия	3,6
Италия	52,0	Таи	14,9
Болгария	6,3	Япония	104,3
Венгрия	9,1		
Румыния	19,8		279,5

2. ЧИСЛО МУЖЧИН В ВОЗРАСТЕ ОТ 20 ДО 50 ЛЕТ В ВОЮЮЩИХ СТРАНАХ

Важнейшие страны демократической коалиции (без СССР)			Державы «оси» и их вассалы		
Страна	Год	Число мужчин в тыс.	Страна	Год	Число мужчин в тыс.
США	1935	28.384	Германия	1937	16.679
Великобритания	1937/38	10.214	Италия	1936	8.814
Китай	—	ок. 80.000	Болгария	1938	1.281
Индия	1931	75.030	Венгрия	1938	1.946
Канада	1938	2.506	Румыния	1930	3.504
Южно-Африканский Союз	1938	450	Финляндия	1938	865
Австрал.Союз	1939	1.586	Япония	1935	13.538
Новая Зеландия	1939	340			

3. СООТНОШЕНИЕ ЭКОНОМИЧЕСКИХ РЕСУРСОВ ДЕРЖАВ «ОСИ» И КОАЛИЦИИ ДЕМОКРАТИЧЕСКИХ ГОСУДАРСТВ

(в %—по данным до второй мировой войны¹)

Виды продукции	Мировая продукция	В том числе	
		Продукция держав «оси», их вассалов и стран, оккупированных до 1942 г.	Продукция прочих стран мира, находящаяся, за небольшими исключениями, в распоряжении коалиции демократических государств
А. Добыча полезных ископаемых			
Нефть	100	3	97
Уголь каменный	100	30	70
Железо	100	25	75
Марганец	100	12	88
Медь	100	10	90
Свинец	100	18	82
Цинк	100	23	77
Слово	100	11	89
Хром	100	11	89
Никель	100	2	98
Вольфрам	100	8	92
Ванадий	100	—	100
Молибден	100	4	96
Фосфаты	100	29	71
Серебро	100	10	90
Золото	100	6	94
Б. Выплавка металлов			
Чугун и сплавы	100	37	63
Сталь	100	35	65

¹ Объем продукции в абсолютных цифрах и по отдельным странам см. в соответствующих таблицах разделов II, III, IV и VIII настоящего справочника.

Виды продукции	Мировая продукция	В том числе	
		Продукция держав «осей», их вассалов и стран, оккупированных до 1942 г.	Продукция прочих стран мира, находящаяся, за небольшими исключениями, в распоряжении коалиции демократических государств
Медь	100	15	85
Свинец	100	27	73
Цинк	100	46	54
Олово	100	18	82
Алюминий	100	54	46
В. Производство сельскохозяйственных продуктов			
Пшеница	100	25	75
Ячмень	100	36	64
Овес	100	33	67
Рожь	100	47	53
Кукуруза	100	18	82
Рис	100	25	75
Сахар (свекл. и тростник.)	100	25	75
Табак	100	17	83
Чай	100	15	85
Копра	100	—	100
Каучук	100	10	90
Лен	100	20	80
Шерсть	100	10	90
Хлопок	100	1	99
Джут	100	—	100
Пенька	100	49	51

4. РОСТ ВОЕННЫХ АССИГНОВАНИЙ США

Военные ассигнования США с июня 1940 г. (разгром Франции) по 7 декабря 1941 г. (нападение Японии на США)	64.329 млн. долл.
С 7 декабря 1941 г. по август 1942 г.	141.185 » »
Общая сумма ассигнований на военные расходы с июня 1940 г. по август 1942 г.	205.514 » »

5. ВОЕННЫЕ РАСХОДЫ АНГЛИИ

Годы	Ежедневные расходы (в млн.фунт. стерлингов)
1940	5
1941	св. 10,5
Начало 1942	ок. 12,5
Июнь 1942	14,5

6. УДЕЛЬНЫЙ ВЕС США В МИРОВОЙ ПРОДУКЦИИ ВАЖНЕЙШИХ ВИДОВ ТОПЛИВА, МИНЕРАЛЬНОГО И РАСТИТЕЛЬНОГО СЫРЬЯ (БЕЗ СССР)

(в % от общей продукции зарубежных стран—по данным до второй мировой войны)

Нефть	67	Хром	0
Уголь каменный	38	Никель (по содержанию металла в руде)	0,3
Марганец (по содержанию металла в руде)	1,1	Ванадий (по содержанию металла в руде)	29
Железо (по содержанию металла в руде)	43,5	Молибден (по содержанию металла в руде)	92,5
Медь (по содержанию металла в руде)	34,2	Вольфрам (по содержанию WO ₃)	8,5
Свинец (по содержанию металла в руде)	25,6	Хлопок	55,5
Цинк (по содержанию металла в руде)	31,5	Шерсть	12,4
Олово (по содержанию металла в руде)	0	Лен	0

7. РОСТ ПРОИЗВОДСТВЕННОЙ МОЩИ ЧЕРНОЙ МЕТАЛЛУРГИИ США В ПЕРИОД ВТОРОЙ МИРОВОЙ ВОЙНЫ В СОПОСТАВЛЕНИИ С ПЕРИОДОМ ВОЙНЫ 1914—18 гг.
(в млн. т)

Период	По выплавке чугуна	в %	По выплавке стали	в %
<i>В период войны 1914—1918 гг.</i>				
1914 г.	43,3	100	39,7	100
1916 г.	44,4	102	45,8	115
1918 г.	48,1	112	52,5	132
<i>В период второй мировой войны</i>				
1939 г.	50,7	100	70	100
1941 г.	58,7	116	91	130
План правительственной комиссии на 1942/43 г.	64,5	127	110	157

8. РОСТ САМОЛЕТОСТРОЕНИЯ В США И АНГЛИИ В ПЕРИОД ВТОРОЙ МИРОВОЙ ВОЙНЫ

Среднемесячный выпуск самолетов			
Англия		США	
период	число самолетов	период	число самолетов
В конце 1939 г.	400	1938 г.	100
» » 1940 г.	1.000	1939 г.	200
» » 1941 г.	2.000	1940 г.	483
		1941 г.	ок. 1.670
		конец 1941 г.	2.500
		апрель 1942 г.	св. 3.300
		июнь 1942 г.	ок. 5.000

9. ПРОИЗВОДСТВЕННАЯ МОЩНОСТЬ САМОЛЕТО-СТРОЕНИЯ США И ФАШИСТСКОЙ ГЕРМАНИИ

Программа Рузвельта 1:	60.000	} в 1942 г.
	из них 45.000 боевых	
	125.000	} в 1943 г.
	из них 100.000 боевых	

Германия

включая оккупированные страны ок. 40.000 в год
(в 1-й половине 1942 г.)

10. ПРОИЗВОДСТВЕННАЯ МОЩНОСТЬ ТАНКОСТРОЕНИЯ США И ФАШИСТСКОЙ ГЕРМАНИИ

к концу 1941 г. 800—1.000 в месяц

Программа Рузвельта 1:

1942 г. 3.750 среднемесячная
1943 г. 6.250 »

Германия

вместе с оккупированными и «союзными» странами в 1941 г. ок. 3.000 в месяц

11. РОСТ СТАНКООСТРОЕНИЯ В США ВО ВРЕМЯ ВТОРОЙ МИРОВОЙ ВОЙНЫ

(продукция в млн. долларов)

1939 г. ок. 150 1941 г. ок. 800
1940 г. ок. 450 1942 г.(программа) 1.200

1 Заявив в конце апреля 1942 г., что программа производства вооружения выполняется чрезвычайно успешно, Рузвельт указал, что намечается дальнейшее расширение этой программы.

Выпуск самолетов в США достиг уровня, намеченного программой Рузвельта на 1942 г. (т. е. 5.000 в месяц), уже к июню 1942 г.

12. РОСТ ТОРГОВОГО СУДОСТРОЕНИЯ США ВО ВРЕМЯ ВТОРОЙ МИРОВОЙ ВОЙНЫ

1938 г.	153 тыс. т	1942 г. ¹ . . .	8.000 тыс. т
1941 г.	1.100 » »	1943 г. ¹ . . .	10.000 » »

13. РАЗВИТИЕ ПРОИЗВОДСТВА АЛЮМИНИЯ В США В ПЕРИОД ВТОРОЙ МИРОВОЙ ВОЙНЫ

Выплавка алюминия в 1941 г.	290 тыс. т
Решением правительства США в июне 1941 г. приступлено к строительству 8 новых заводов с годовой производственной мощностью.	около 400 тыс. т
Суммарная мощность алюминиевой промышленности США по завершении строительства новых заводов достигнет.	свыше 650 тыс. т, т. е. 100% мировой выплавки алюминия в 1939 г.

14. РАЗВИТИЕ ПРОИЗВОДСТВА СИНТЕТИЧЕСКОГО КАУЧУКА В США В ПЕРИОД ВТОРОЙ МИРОВОЙ ВОЙНЫ

Ассигновано правительством на строительство заводов синтетического каучука в начале 1942 г.	400 млн. долл.
Запроектированный объем производства синтетического каучука на строящихся заводах.	870 тыс. т в год, или св. 85% мирового производства естественного каучука в 1939 г.

¹ Программа Рузвельта.

15. УДЕЛЬНЫЙ ВЕС ВЕЛИКОБРИТАНИИ В МИРОВОЙ ПРОДУКЦИИ ВАЖНЕЙШИХ ВИДОВ ТОПЛИВА, МИНЕРАЛЬНОГО И РАСТИТЕЛЬНОГО СЫРЬЯ (БЕЗ СССР)

(в % от общей продукции зарубежных стран, по данным до второй мировой войны)

Нефть	0	Олово (по содержанию металла в руде)	1,1
Уголь каменный . .	21	Хром	0
Марганец	0	Никель	0
Железо (по содержанию металла в руде)	5,1	Вольфрам (по содержанию WO_3)	0,4
Медь	0	Ванадий	0
Свинец (по содержанию металла в руде)	1,6	Молибден	0
Цинк (по содержанию металла в руде)	0,4	Хлопок	0
		Шерсть	3,0
		Лен	1,7

16. СООТНОШЕНИЕ СОБСТВЕННОГО ПРОИЗВОДСТВА И ИМПОРТА В ПОТРЕБЛЕНИИ ВЕЛИКОБРИТАНИЕЙ СЫРЬЯ И ПРОДОВОЛЬСТВИЯ

(в %, по данным до войны 1939 г.)

Виды сырья и продовольствия	Собственное производство	Импорт	Всего
Нефть	—	100,0	100,0
Уголь	100,0	—	100,0
Железная руда	58,0	42,0	100,0
Марганец	0,3	99,7	100,0
Медь	0,1	99,9	100,0
Цинк	3,5	96,5	100,0
Свинец	7,7	92,3	100,0
Олово	7,6	92,4	100,0
Никель	—	100,0	100,0
Бокситы	—	100,0	100,0
Вольфрам	1,4	98,6	100,0

	Собствен- ное произ- водство	Импорт	Всего
Каучук	—	100,0	100,0
Лен.	2,4	97,6	100,0
Хлопок.	—	100,0	100,0
Шерсть	29,0	81,0	100,0
Зерновые	13,0	87,0	100,0
Мясо	50,0	50,0	100,0
Жиры	11,0	89,0	100,0
Сахар	26,0	74,0	100,0

17. УДЕЛЬНЫЙ ВЕС БРИТАНСКОЙ ИМПЕРИИ В МИРОВОЙ ПРОДУКЦИИ ГОРНОДОБЫВАЮЩЕЙ ПРОМЫШЛЕННОСТИ И МЕТАЛЛУРГИИ В 1938 г. (БЕЗ СССР)

	в % от общей про- дукции зарубеж- ных стран
Уголь (каменный и бурый)	23,6
Нефть сырая	2,8
Железная руда	15,8
Марганцевая руда	64,5
Медь (по содержанию металла в руде)	31,3
Олово » » »	39,4
Свинец » » »	36,9
Цинк » » »	31,1
Никель » » »	85,8
Хромовая руда (в 1936 г.)	49,1
Бокситы	17,1
Асбест	93,0

18. ПОТЕРИ НЕМЦЕВ В ПЕРВУЮ МИРОВУЮ ИМПЕРИАЛИСТИЧЕСКУЮ ВОЙНУ И ЗА ПЕРВЫЙ ГОД ВОЙНЫ ПРОТИВ СССР

Убито немцев в первую мировую империалистическую войну за 4 года и 4 месяца (по германским данным)	2.037 тыс.
Потери немцев в первую мировую империалистическую войну—убитыми, ранеными и пленными	7.490 »
Убито немцев за первый год войны против СССР.	не менее 3.500 тыс.
Потери немцев убитыми, ранеными и пленными за первый год войны против СССР. ок.	10.000 »

19. ПРИМЕНЕНИЕ ПРИНУДИТЕЛЬНОГО ТРУДА В ФАШИСТСКОЙ ГЕРМАНИИ

(в начале 1942 г.)

Число иностранных рабочих в Германии, принудительно «завербованных» в оккупированных и «союзных» странах.	ок. 2.700.000
Число военнопленных, занятых в Германии.	ок. 1.500.000

20. УДЕЛЬНЫЙ ВЕС ГЕРМАНИИ В МИРОВОЙ ПРОДУКЦИИ ВАЖНЕЙШИХ ВИДОВ ТОПЛИВА, МИНЕРАЛЬНОГО И РАСТИТЕЛЬНОГО СЫРЬЯ (БЕЗ СССР)

(в % от общей продукции зарубежных стран, по данным до второй мировой войны)

Нефть.	0,25
Уголь каменный	15,5
Железо (по содержанию металла в руде).	3,2
Медь	1,3
Свинец	4,8
Цинк	9,2

Продолжение табл. 20

Олово (по содержанию металла в руде)	0,1
Хром.	0
Никель	0
Вольфрам	0
Ванадий	0
Молибден	0
Хлопок	0
Шерсть.	1,2
Лен	13,9

**21. ЗАВИСИМОСТЬ ГЕРМАНИИ ОТ ИМПОРТА
ИНОСТРАННОГО СЫРЬЯ**

	импорт сырья в % к употребле- нию Германии в 1938 г.
Железная руда	ок. 70
Марганцевая руда.	ок. 70
Медь	85—90
Никель	100
Олово	100
Вольфрам	100
Молибден	100
Свинец.	66
Бокситы	ок. 100
Каучук (натуральный и синтетический).	80
Кожа	50
Хлопок	100
Джут.	100
Шерсть.	88

22. ИСТОЩЕНИЕ НЕФТЯНЫХ РЕСУРСОВ ГЕРМАНИИ И ЕЕ ВАССАЛОВ В ХОДЕ ВТОРОЙ МИРОВОЙ ВОЙНЫ

(в млн. т) ¹

Ресурсы	1940 г.	1941 г.	1942 г.
Довоенные запасы .	6—7	5,5—6,5	2
Добыча натуральной нефти	1,5	5,5 (включая 4 млн. румынской нефти)	5—6 (включая румынскую нефть)
Производство синтетического горючего и заменителей	3—4	4	4
Захвачено в оккупированных странах	3	—	—
Импорт	ок. 3	—	—
Всего	16,5—18,5	15—16	11—12

¹ Таблица составлена по данным периодической печати, в частности журнала «Мировое хозяйство и мировая политика». Те же источники дают предположительные цифры расходования нефти Германией в ходе войны: в 1940 г. — 11—12 млн. т, в 1941 г. — 13—14 млн. т, в 1942 г. — 18 млн. т.

23. ОБЛОЖЕНИЕ ЗАХВАЧЕННЫХ ФАШИСТСКОЙ ГЕРМАНИЕЙ СТРАН НА СОДЕРЖАНИЕ ГЕРМАНСКИХ ОККУПАЦИОННЫХ АРМИЙ

(по английским данным 1941 г.)

Захваченные страны	Годовая стоимость со- держания германской окупационной армии	На душу населения
	в млн. фунтов стерлингов ¹	в фунтах стерлингов ¹
Норвегия	68	25
Франция	827	20
Дания	26	8
Бельгия	75	8
Нидерланды	54	6

¹ 1 фунт стерлингов=21,4 рубля (по курсу ноября 1941 г.).

24. УДЕЛЬНЫЙ ВЕС ИТАЛИИ В МИРОВОЙ ПРОДУКЦИИ ВАЖНЕЙШИХ ВИДОВ ТОПЛИВА, МИНЕРАЛЬНОГО И РАСТИТЕЛЬНОГО СЫРЬЯ (БЕЗ СССР)

(в % от общей продукции зарубежных стран, по данным
до второй мировой войны)

Нефть	0	Хром	0
Уголь каменный	0,1	Никель	0
Марганец (по содержа- нию металла в руде)	0,7	Вольфрам	0
Железо (то же)	0,6	Ванадий	0
Медь »	0	Молибден	0
Свинец »	2,3	Хлопок	0
Цинк »	4,5	Шерсть	0,9
Олово »	0	Лен	1,1

25. ДОВОЕННАЯ ЗАВИСИМОСТЬ ИТАЛИИ ОТ МОРСКИХ ПЕРЕВОЗОВ ЧЕРЕЗ ГИБРАЛТАРСКИЙ ПРОЛИВ

1. Ввезено морем в 1938 г. 84% общей суммы итальянского импорта
2. Через Гибралтарский пролив прошло в 1938 г.:
 - 80% всего итальянского морского ввоза
 - 89% всего угля, импортированного Италией
 - 70% всей нефти, импортированной Италией
 - 51% машин, импортированных Италией
 - 46% продуктов продовольствия, импортированных Италией

26. УДЕЛЬНЫЙ ВЕС ЯПОНИИ В МИРОВОЙ ПРОДУКЦИИ ВАЖНЕЙШИХ ВИДОВ ТОПЛИВА, МИНЕРАЛЬНОГО И РАСТИТЕЛЬНОГО СЫРЬЯ¹ (БЕЗ СССР)

(в % от общей продукции зарубежных стран, по данным до второй мировой войны)

Нефть	0,2
Уголь каменный	5,4
Марганец (по содержанию металла в руде)	2,0
Железо	2,5
то же	2,5
Медь	3,8
Свинец	1,0
Цинк	1,1
Олово	1,0
Хром (по содержанию окиси хрома в руде)	2,5
Никель	0
Вольфрам (по содержанию WO_3)	5,8
Ванадий	0
Молибден (по содержанию металла в руде)	0,3
Хлопок	0,6
Шерсть	0
Лен	1,6

¹ Включая Корею, Тайван, Маньчжоу-Го.

27. НЕФТЯНЫЕ РЕСУРСЫ ЯПОНИИ К НАЧАЛУ ВОЙНЫ НА ТИХОМ ОКЕАНЕ (в тыс. т)

I. Добыча нефти в Собственно Японии и на Тайване	ок. 350
Добыча нефти из сланцев в Маньч- журии	350—400
Производство синтетической нефти .	300—800 (по раз- ным данным)

В с е г о . . . 1.000—1.500

II. Расход до начала войны на Тихом океане	ок. 6.000
---	-----------

28. ЗАВИСИМОСТЬ ЯПОНИИ ОТ ВВОЗА ЖЕЛЕЗНОЙ РУДЫ (по данным 1939 г.)

	в млн. т	в %
Общее потребление руды	10,6	100
в т. ч. импортной руды	6,0	56,5
руды из Кореи и Маньч- журии	3,7	35,5
руды, добываемой в Соб- ственно Японии	0,9	8,0

29. УДЕЛЬНЫЙ ВЕС ФРАНЦИИ В МИРОВОЙ ПРОДУК- ЦИИ ВАЖНЕЙШИХ ВИДОВ ТОПЛИВА, МИНЕРАЛЬНОГО И РАСТИТЕЛЬНОГО СЫРЬЯ (БЕЗ СССР)

(в % от общей продукции зарубежных стран, по данным
до второй мировой войны)

Нефть	0,03	Хром	0
Уголь каменный	3,8	Никель	0
Марганец	0	Вольфрам	0
Железо (по содержа- нию металла в руде)	13,5	Ванадий	0
Медь то же	0	Молибден	0
Свинец »	0,3	Хлопок	0
Цинк »	0	Шерсть	1,5
Олово »	0	Лен	7,7

30. ЗАВИСИМОСТЬ ФРАНЦИИ ОТ ВВОЗА ТОПЛИВА И СЫРЬЯ (в %, по данным до второй мировой войны)

	Собственное производство	Импорт	Всего
Уголь	63	37	100
Нефть	1,5	98,5	100
Медь	0	100	100
Свинец	ок. 2	ок. 88	100
Цинк	0	100	100
Олово	—	100	100
Алюминий	100	—	100
Хлопок	—	100	100
Шерсть	8	92	100
Шелк	73	27	100

31. РАСПРЕДЕЛЕНИЕ НАСЕЛЕНИЯ И ОСНОВНЫХ ОТРАСЛЕЙ ХОЗЯЙСТВА ФРАНЦИИ МЕЖДУ ОККУПИРОВАННОЙ И НЕОККУПИРОВАННОЙ ЗОНАМИ

(в %, по данным до второй мировой войны)

	Оккупированная зона	Неоккупированная зона	Всего
Население	65	35	100,0
Добыча железной руды . .	99,9	0,1	100,0
Добыча угля	78,7	21,3	100,0
Выплавка чугуна	96,9	3,1	100,0
» стали	94,4	5,6	100,0
Число рабочих и служащих всей обрабатывающей промышленности . .	74	26	100,0

Продолжение табл. 31

	Оккупированная зона	Неоккупированная зона	Всего
Число рабочих и служащих в машиностроительной промышленности . .	78,0	22	100,0
Число рабочих и служащих в вело-авто-авиапромышленности	82	18	100,0
Число рабочих и служащих в хлопчатобумажной промышленности	91	9	100,0
Число рабочих и служащих в шерстяной промышленности	83	17	100,0
Число рабочих и служащих в шелковой промышленности	17	83	100,0
Посевы пшеницы	65,2	34,8	100,0
Поголовье крупного рогатого скота	64,4	35,6	100,0
Производство сахара . . .	100,0	0	100,0



**VIII. ОСНОВНЫЕ СПРАВОЧНЫЕ
СВЕДЕНИЯ ПО ВАЖНЕЙШИМ
ГОСУДАРСТВАМ И ИХ ВЛАДЕ-
НИЯМ**

- (1. Важнейшие вершины, 2. Важнейшие реки,
3. Важнейшие озера, 4. Сельское хозяйство,
5. Горная промышленность, 6. Транспорт, 7. Де-
нежная единица, 8. Вооруженные силы)

АЗИЯ

АФГАНИСТАН

1. Важнейшие вершины		2. Важнейшие реки		
Название	Высо- та в м	Название	Длина в км	Площадь бассейна в тыс. км ²
Кухе-Баба . . .	5.140	Аму-дарья (по- граничная с СССР) Хильменд Герируд	2.540 1.110 800	227 500 —
Сефид-кух . . .	4.760			
Гол-Кох	4.530			
Кухе-Гиссар . .	4.525			

3. Важнейшие озера — Хамуне-Хильменд, Гоуде-Зеррэ.

4. Сельское хозяйство ¹

Возделываются зерновые (пшеница, ячмень, рис и пр.), хлопок, опиумный мак.

Скотоводство (крупный рогатый скот, овцы, в частности каракулевые, лошади).

5. Горная промышленность ¹

Кустарная добыча угля, соли, железа, меди, свинца.

6. Транспорт

Железных дорог нет.

Автомобилей—3.000 (1938).

7. Денежная единица: 1 афгани=100 пул; кроме того кабульская рупия: 11 кабульских рупий=10 афгани. По легальному золотому паритету 100 афгани=16,93 долл. США.

8. Вооруженные силы

Система комплектования — всеобщая воинская повинность (полностью не проводится).

Численность армии в мирное время—ок. 70 тыс. чел. (1939 г.).

ИНДИЯ

1. Важнейшие вершины		2. Важнейшие реки		
Название	Высота в м	Название	Длина в км	Пло- щадь бассейна в тыс. км ²
Годуин-Остен . .	8.620	Инд	3.180	960
Кинчиджунга	8.580	Брахмапутра	2.900	670
Тирадж-Мир . .	7.750	Ганг	2.700	1.060
Пиргул	3.510			

¹ Статистические данные по Афганистану отсутствуют.

4. Сельское хозяйство

Площадь и сбор важнейших сельскохозяйственных культур в 1939/40 г.

Культуры	Площадь в тыс. га	Сбор в тыс. т	Культуры	Площадь в тыс. га	Сбор в тыс. т
Пшеница . . .	14.282	10.093	Табак	522	496
Ячмень	2.519 ¹	2.119 ¹	Сезам	1.659	422
Кукуруза . . .	2.276 ²	2.041 ²	Льняное семя	1.316	452
Рис	29.275	38.532	Хлопковое семя	8.660	2.110
Хлопок	8.660	907 ³	Тростниковый сахар	—	2.770
Джут	1.262	1.748	Чай	337 ⁴	205 ⁴
Земляной орех	3.283	3.050			

Поголовье скота в 1937/38 г. (в тыс.)

Лошадей	2.384	Овец	41.963
Крупного рогатого скота	160.510	Коз	51.157
Буйволов	44.915	Верблюдов	971

¹ В 1938 г., только провинции Британской Индии.
² В 1937 г., только провинции Британской Индии. ³ Сбор хлопка в 1941/1942 г.—970 тыс. т. ⁴ В 1938 г.

5. Горная промышленность

Добыча важнейших полезных ископаемых

Виды ископаемых	Год	Единица измерения	Добыча
Нефть	1939	тыс. т	328
Уголь каменный	1939	млн. т	28,2
Марганец (по содержанию металла в руде)	1938	тыс. т	492
Железо (то же)	1938	» »	1.790
Медь (то же)	1938	» »	5,6
Хром (по содержанию окиси хрома в руде)	1938	тыс. т	22
Вольфрам (по содержанию WO ₃)	1938	т	6
Золото	1939	»	12,9

6. Транспорт

Сеть железных дорог	66.090 км (1938 г.)
Автомобилей	105.160 (1938 г.)
Торговый флот	247 тыс. рег. т брутто (1939 г.) ¹

¹ Включая Бирму и Цейлон.

7. Денежная единица: 1 рупия = 16 анн = 1 sh. 6 d. (см. Великобритания).

100.000 рупий = 1 лак (пишется 1.00.000).

100 лак = 1 крор (пишется 1.00.00.000).

Содержание чистого золота в рупии по паритету 1929 г. в г	Стоимость рупии в 1939 г.	
	в % от золотого паритета 1929 г.	в долл. США
0,54918	53,9	0,33

8. Вооруженные силы

Численность сухопутных сил					Часть общеимперского военно-морского флота, базирующаяся в ин- дийских водах (на 1/XII 1939 г.)		
1939 г.			1941 г.				
регуляр- ные части британ- ской ар- мии	«вспомога- тельные си- лы» (из жи- вущих в Индии ан- гличан)	индий- ские части	всего	всего	крей- серы	легкие крей- серы	сторо- жевые кораб- ли
56 тыс. чел.	18 тыс. чел.	142 тыс. чел.	216 тыс. чел.	ок. 500 тыс. чел.	1	2	14

Примечание. В ходе войны англо-индийская армия непрерывно растет.

ИНДИЯ НИДЕРЛАНДСКАЯ

1. Важнейшие вершины		2. Важнейшие реки
Название	Высота в м	Название
Индрапура (Суматра) .	3. 833	Индрагири (Суматра)
Гунунг-Лусе (Суматра)	3. 700	Джамби (Суматра)
Кракатау (остров Кракатау)	832	Соло (Ява)
Гунунг-Семеру (Ява) .	3. 676	Брантас (Ява)
		Тарум (Ява)

3. Важнейшие озера—Тоба (Суматра), площадь 1.300 км².

4. Сельское хозяйство

Площадь и сбор важнейших сельскохозяйственных культур в 1938 г.

Культуры	Площадь в тыс. га	Сбор в тыс. т	Культуры	Площадь в тыс. га	Сбор в тыс. т
Кукуруза . .	2. 030 ¹	1. 950 ¹	Чай	—	83, 8 ³
Рис	4. 011 ¹	6. 137 ¹	Кофе	96	107
Земляной орех	238	271 ¹	Тростниковый сахар .	—	1. 550 ²
Соя	380 ¹	326 ⁴	Копра	—	537 ²
Маниок . . .	948 ¹	8. 149 ¹	Каучук	—	378 ³
Табак	189	52			

Поголовье скота в 1937 г. (в хозяйствах туземцев, в тыс.)

Лошадей	671	Буйволов	3. 196
Крупного рогатого скота	4. 413	Свиней	1. 130 ¹

¹ Ява и Мадуро. ² Ява, в 1939 г. ³ 1939 г., экспорт. ⁴ 1939 г.

¹ 1935 г.

5. Горная промышленность
Добыча важнейших полезных ископаемых

Виды ископаемых	Год	Единица измерения	Добыча
Нефть	1940	млн. т	8,4
Уголь каменный	1939	тыс. т	1.666
Олово (по содержанию металла в руде)	1940	» »	44,7
Бокситы	1940	» »	274
Серебро	1938	т	18
Золото	1938	»	2,4

6. Транспорт

Сеть железных дорог 7.332 км (1938 г.)
Автомобилей 69.196 (1938 г.)

8. Вооруженные силы
Военно-морской флот

Корабельный состав на 1/XII 1939 г. (в скобках—число кораблей, находившихся в постройке)

крейсера	броненосцы береговой обороны	эсминцы	подводные лодки	торпедные катеры	минные заградители
2	1	8	12	3 (12)	7

ИНДО-КИТАЙ ФРАНЦУЗСКИЙ

1. Важнейшие вершины

Название	Высота в м
Нгок-анг	3.285
Фансипан	3.140

2. Важнейшие реки

Название	Длина в км	Площадь бассейна в тыс. км ²
Меконг	4.500	810
Сонгкой (Красная)	800	100

3. Важнейшие озера

Название	Площадь в км ²
Тонле-Сап	от 3 до 25 (в сезон сухой или дождей)

4. Сельское хозяйство

Площадь и сбор важнейших сельскохозяйственных культур в 1938 г.

Культуры	Площадь в тыс. га	Сбор в тыс. т	Культуры	Площадь в тыс. га	Сбор в тыс. т
Кукуруза . . .	408	623 ¹	Чай	—	11 ^{1,2}
Рис	6.012	7.133	Копра	—	10,5
Тростнико- вый сахар . . .	—	43 ¹	Земляной орех	—	16,2 ¹
Табак	—	12,3 ¹	Каучук	—	69 ³

¹ В 1937 г. ² Неполные данные. ³ В 1939 г., экспорт.

Поголовье скота в 1937 г. (в тыс.);

Лошадей	60	Буйволов	1.687
Крупного рога- того скота	2.263	Свиней	2.995

5. Горная промышленность

Добыча важнейших полезных ископаемых

Виды ископаемых	Год	Единица измерения	Добыча
Уголь каменный	1939	тыс. т	2.548
Вольфрам (по содержанию WO ₃)	1938	т	327
Цинк (по содержанию металла в руде)	1938	тыс. т	5,2

6. Транспорт

Сеть железных дорог	2.908 км (1937 г.)
Автомобилей	17.151 (1938 г.)

7. Денежная единица: 1 пиастр, по паритету = 10 французским франкам.

ИРАК

2. Важнейшие реки			3. Важнейшие озера	
Название	Длина в км	Площадь бассейна в тыс. км ²	Название	Площадь в км ²
Евфрат	2.700	673	Бахр-Нед-жеф	1.500
Тигр	1.950	375		

4. Сельское хозяйство

Площадь и сбор важнейших сельскохозяйственных культур в 1938/39 г.

Культуры	Площадь в тыс. га	Сбор в тыс. т
Хлопок	32	2,6
Пшеница	ок. 750	ок. 600
Ячмень	ок. 1.025	ок. 1.140
Рис	219	360

Поголовье скота в 1938 г. (в тыс.)

Лошадей	150	Овец	5.514
Ослов	120	Коз	2.223
Крупного рогатого скота	250		

5. Горная промышленность

Добыча важнейших полезных ископаемых

Виды ископаемых	Год	Единица измерения	Добыча
Нефть	1939	млн. т	4,1
Нефть	1941	» »	2,1

6. Транспорт

Сеть железных дорог 1.572 км (1935 г.)
 Автомобилей 7.441 * (1938 г.)

7. Денежная единица: 1 динар = 1.000 филс.

Стоимость динара в долл. США

по паритету к золотому доллару	по среднему курсу 1939 г.
4,866	4,44

8. Вооруженные силы

Численность сухопутных сил 28 тыс. чел. . . . (1938 г.)
 Военная авиация 5 эскадрилий (1938 г.)

Военно-морской флот

Корабельный состав на 1/XII 1939 г. — 4 сторожевых
 корабля.

ИРАН

1. Важнейшие вершины		2. Важнейшие реки		3. Важнейшие озера	
Название	Высо- та в м	Название	Длина в км	Название	Пло- щадь в км ²
Демавенд	5.670	Аракс (по- граничный с СССР)	1.000	Резайе .	7.500
Кухе-Де- на . . .	5.180	Сефидруд . .	720	Нейрис. .	3.000
Кухе-Тэф- тан . . .	3.973	Карун	700		
		Атрек	550		

4. Сельское хозяйство

Площадь и сбор важнейших сельскохозяйственных культур
в 1937 г.

Культуры	Пло- щадь в тыс. га	Сбор в тыс. т	Культуры	Пло- щадь в тыс. га	Сбор в тыс. т
Пшеница	—	ок. 2.000	Хлопок .	—	33
Ячмень .	—	ок. 700	Табак . .	—	ок. 16
Рис . . .	—	ок. 400			

Поголовье скота в 1937 г. (в тыс.)

Лошадей	305	Овец	14.011
Ослов	1.180	Коз	7.119
Крупного рогатого скота	2.920		

5. Горная промышленность

Добыча важнейших полезных ископаемых

Виды ископаемых	Год	Единица измерения	Добыча
Нефть	1941	млн. т	10,8

6. Транспорт

Сеть железных дорог	1.485 км (1938 г.)
Автомобилей	12.735 (1938 г.)

7. Денежная единица: 1 риал = 100 динарам; 100 риалов =
= 1 пехлеви.

Стоимость риала в долл. США

по паритету к золотому доллару	по среднему курсу 1939 г.
0,082	0,06

8. Вооруженные силы

Система комплектования — всеобщая воинская повинность.

Численность сухопутных сил в мирное время	Количе- ство танков	Количе- ство са- молетов	Каспийская военная флотилия	
			канонер- ские лод- ки	стороже- вые ко- рабли
140 тыс. чел. (1938 г.)	ок. 100	ок. 200	9	3

КИТАЙ

1. Важнейшие вер- шины		2. Важнейшие реки		
Название	Высо- та в м	Название	Длина в км	Площадь бассейна в тыс. км ²
Эверест . . .	8.880	Янцзыцзян .	5.200	1.175
Гунга-Шань .	7.500	Меконг . . .	4.500	810
		Хуанхэ . . .	4.100	980
Мус-таг-ата .	7.433	Салуэн . . .	2.500	325
		Сицзян . . .	ок. 2.000	400
Богдо-Ола . .	6.920	Уцзян	1.800	—
		Ляохэ	1.000	—

3. Важнейшие озера

Название	Площадь в км ²
Дунтинху	6.000—12.000
Поянху	5.000
Кукунор	6.000
Тайху	3.600

4. Сельское хозяйство

Площадь и сбор важнейших сельскохозяйственных культур

Культуры	Сбор в тыс. т	Культуры	Сбор в тыс. т
Пшеница . . .	17.000—23.000	Чай . . .	300—500
Ячмень . . .	6.000—8.000	Табак . . .	650—800
Овес	ок. 850—900	Соя . . .	ок. 6.000 ²
Кукуруза . . .	ок. 5.500—6.500 ¹	Шелк-сырец .	ок. 5.500
Рис	ок. 46.000—48.000		

¹ Кроме того, в Маньчжурии в 1939 г.—3.011 тыс. т.

² Кроме того, в Маньчжурии в 1939 г.—4.961 тыс. т.

Поголовье скота в 1935 г. (в тыс., по неполным данным)

Лошадей	4.080	Овец	20.957
Ослов	10.547	Коз	21.933
Мулов	4.666	Свиней	62.639
Крупного рогатого скота	22.647		

5. Горная промышленность

Добыча важнейших полезных ископаемых

Виды ископаемых	Год	Единица измерения	Добыча
Уголь каменный	—	млн. т	ок. 30 ¹
Железо (по содержанию металла в руде)	—	» »	ок. 22
Олово (то же)	1939	тыс. т	11,0
Вольфрам (по содержанию WO ₃)	1939	т	6.948 ³
Антимоний (по содержанию металла в руде)	1938	»	8.100

¹ В т. ч. Маньчжурия ок. 14 млн. т. ² В т. ч. Маньчжурия ок. 1,3 млн. т. ³ Экспорт.

6. Транспорт

Сеть железных дорог	ок. 25 тыс. км
Автомобилей	46.887 (1938 г.)
Торговый флот	258 тыс. рег. т брутто (1939 г.)

7. Денежная единица: национальный доллар.

Стоимость национального доллара в долл. США	
по паритету к золотому доллару США	по среднему курсу 1939 г.
0,417	0,12

8. Вооруженные силы

Система комплектования—всеобщая воинская повинность.

Численность сухопутных сил (1941 г.)		Количество самолетов (1939)	Военно-морской флот (до 1937 г.)						
в постоянной армии	в резерве		крейсера	эсминцы и миноносцы	канонерские лодки		авиатранс-порты	прочие вспомогательные суда	
					морские	речные			
1.900 тыс. чел.	1.000 тыс. чел.	400 (из них 1-й линии—200)	8	6	39	4	2	8	

ТАИ

1. Важнейшие вершины		2. Важнейшие реки		
Название	Высота в м	Название	Длина в км	Площадь бассейна в тыс. км ²
Дои-Интанон	2.576	Меконг . . .	4.500	810
		Менам . . .	800	150
		Меклонг . .	400	—

4. Сельское хозяйство

*Площадь и сбор важнейших сельскохозяйственных культур
в 1939 г.*

Культуры	Площадь в тыс. га	Сбор в тыс. т
Рис	3.189	5.083
Каучук	117,8	53,6

Поголовье скота в 1938 г. (в тыс.)

Лошадей	386
Крупного рогатого скота	5.712
Буйволов	5.551

5. Горная промышленность

Добыча важнейших полезных ископаемых

Виды ископаемых	Год	Единица измерения	Добы- ча
Олово (по содержанию металла в руде)	1940	тыс. т	17,3
Вольфрам (по содержанию WO ₃)	1939	т	227

6. Транспорт

Сеть железных дорог 3.242 км (1935 г.)

Автомобилей 10.000 (1938 г.)

7. Денежная единица: 1 бат или тикал=100 сатанг; по легальному золотому паритету 11 бат=1 английскому фунту стерлингов; 1 бат=0,4424 долл. США

Стоимость бата в 1939 г.

в % от золотого паритета 1929 г.	в долл. США
54,3	0,41

8. Вооруженные силы

Система комплектования—всеобщая воинская повинность.

Численность сухопутных сил в 1939 г.

Постоянная армия	Обученные резервы
26,4 тыс. чел.	ок. 150 тыс. чел.

Военно-морской флот

Корабельный состав на 1/XII 1939 г.

бронированные канонерские лодки	эсминцы и миноносцы	подводные лодки	торпедные катеры	сторожевые корабли	минные заградители
4	21	4	8	2	2

ТУРЦИЯ

1. Важнейшие вершины		2. Важнейшие реки			3. Важнейшие озера	
Название	Высота в м	Название	Длина в км	Площадь бассейна в тыс. км ²	Название	Площадь в км ²
Арарат .	5.156	Кызыл-Ир- мак	ок.	150	Ван	3.400
Эджис .	3.830	Сакарья .	500	—	Туз	2.500
		Карату . .	500	—	Бейше- хир	600

4. Сельское хозяйство

*Площадь и сбор важнейших сельскохозяйственных культур
в 1939 г.*

Культуры	Пло- щадь в тыс. га	Сбор в тыс. т	Культуры	Пло- щадь в тыс. га	Сбор в тыс. т
Пшеница . .	3.843 ¹	4.608	Сезам	57,7 ¹	25,7 ¹
Ячмень . . .	1.963 ¹	2.295	Сахарная свекла . . .	21 ¹	42,5 ²
Рожь	457 ¹	426	Табак	80	56,5
Кукуруза . .	474 ¹	714	Оливки . . .	700 ¹	33,8 ³
Хлопок . . .	275 ¹	66,3 ¹			
Лен	23,5 ¹	2 ¹			

¹ В 1938 г. ² Продукция сахара. ³ Продукция оливкового масла в 1938 г.

Поголовье скота в 1938 г. (в тыс.)

Лошадей	651	Буйволы	586
Крупного рогатого скота	5.896	Овец	16.449 ¹
		Коз	14.804

¹ В 1937 г.

5. Горная промышленность

Добыча важнейших полезных ископаемых

Виды ископаемых	Год	Единица измерения	Добыча
Уголь каменный	1939	тыс. т	2.696
» бурый	1939	» »	160
Свинец (по содержанию металла в руде)	1938	» »	4,9
Цинк (по содержанию металла в руде)	1939	» »	7,5
Молибден (по содержанию металла в руде)	1938	т	37
Хром (по содержанию окиси хрома в руде)	1939	тыс. т	97

6. Транспорт

Сеть железных дорог	7.367 км (1939 г.)
Автомобилей	9.504 (1938 г.)
Торговый флот	224 тыс. рег. т брутто (1939 г.)

7. Денежная единица: 1 турецкий фунт—лира (LT)=100 пиастрам.

Содержание чистого золота в турецком фунте по паритету 1929 г. в г	Стоимость турецкого фунта в 1939 г.	
	в % от золотого паритета 1929 г.	в долл. США
6,61518	95,9	0,78

8. Вооруженные силы

Система комплектования—всеобщая воинская повинность.

Численность сухопутных сил		Количе- ство само- летов	Военно-морской флот. Кора- бельный состав на 1/XII 1939 г. (в скобках—число кораблей, находившихся в постройке)						
в мирное время	в военное время		линейные крейсера	легкие крейсера	эсминцы	подводные лодки	торпедные катера	канонер- ские лодки	минные за- градители
220 тыс. чел. (1939 г.)	св. 2 млн. чел.	ок. 500 (1939 г.)	1	2	4(4)	6(6)	6	6	5

ФИЛИППИНЫ

1. Важнейшие вершины		2. Важнейшие реки		
Название	Высота в м	Название	Длина в км	Площадь бассейна в тыс. км ²
Апо	2.929	Рио-Гранде- де-Минда- нао Кагаян	551 350	— 37,4
Алькон	2.585			
Майон	2.420			

4. Сельское хозяйство

Площадь и сбор важнейших сельскохозяйственных культур
в 1937/38 г.

Культуры	Пло- щадь в тыс. га	Сбор в тыс. т	Культуры	Пло- щадь в тыс. га	Сбор в тыс. т
Кукуруза . . .	703	514	Табак	75	36
Рис	1.912	2.279	Манильская конопля	508	165
Сахарный тростник. . .	228	981 ¹	Копра	—	665 ²

¹ Продукция тростникового сахара. В 1940/41 г.—
1.000 тыс. т. ² В 1939 г., экспорт.

Поголовье скота в 1938 г. (в тыс.)

Лошадей и мулов . . .	505	Буйволов	2.608
Крупного рогатого скота	1.722	Свиней	3.558

б. Горная промышленность

Добыча важнейших полезных ископаемых

Виды ископаемых	Год	Единица измерения	Добы- ча
Железо (по содержанию метал- ла в руде)	1938	тыс. т	500
Хром (по содержанию окиси хрома в руде)	1938	» »	18,3
Серебро	1939	т	37,2
Золото	1939	»	32

3. Транспорт

Сеть железных дорог	1.141 км (1939 г.)
Автомобилей	48.654 (1938 г.)
Торговый флот	129 тыс. рег. т брутто (1939 г.)

7. Денежная единица: 1 песо=100 сентаво.

Содержание чистого золота в песо по паритету 1929 г. в г	Стоимость песо в 1939 г.	
	в % от зо- лотого паритета 1929 г.	в долл. США
0,75232	58,9	0,50

ЯПОНИЯ

1. Важнейшие вершины		2. Важнейшие реки			3. Важнейшие озера	
Название	Высота в м	Название	Длина в км	Площадь бассейна в тыс. км ²	Название	Площадь в км ²
Фудзияма	3.778	Синано	369	12,3	Бива	671
Онтаке. . .	3.185	Исикари	365	14,2	Хатарогага	221
Акайси- даке . . .	3.120	Тонегава	322	15,8	Касуми-Га- ура	177
Асама . . .	2.542					

4. Сельское хозяйство

*Площадь и сбор важнейших сельскохозяйственных культур
в 1939 г.*

Культуры	Площадь в тыс. га	Сбор в тыс. т
Пшеница	738	1.662
Ячмень	760	1.778
Рис	3.166	12.806
Багат	279 ¹	3.782 ¹
Пенька	7 ¹	8,9 ¹
Лен	25 ¹	8,8 ¹
Табак	43	82
Чай	40 ¹	57,5
Шелковичное дерево	545 ¹	39.325 ²
Тростниковый сахар	—	138,3

¹ В 1938 г. ² Продукция шелка-сырца в 1938 г.

Поголовье скота в 1938 г. (в тыс.)

Лошадей	1.432 ¹
Крупного рогатого скота	1.894
Свиней	1.140

¹ В 1936 г.

5. Горная промышленность

Добыча важнейших полезных ископаемых

Виды ископаемых	Год	Единица измерения	Добыча
Нефть	1939	тыс. т	380 ¹
Уголь каменный	1938	млн. т	ок. 53 ²
Марганец (по содержанию металла в руде)	1936	тыс. т	34
Медь (по содержанию металла в руде)	1939	» »	77
Свинец (по содержанию металла в руде)	1938	» »	12
Цинк (по содержанию металла в руде)	1938	» »	22
Серебро	1938	т	310
Золото	1939	»	26

¹ Включая Тайван. ² Включая Корею и Тайван.

6. Транспорт

Сеть железных дорог	24.441 км (1937 г.)
Автомобилей	175.761 (1938 г.)
Торговый флот	5.630 тыс. рег. т брутто (1939 г.)

7. Денежная единица: 1 иена=100 сен=1.000 рин.

Содержание чистого золота в иене по паритету 1929 г. в г	Стоимость иены в 1939 г.	
	в % от золотого паритета 1929 г.	в долл. США
0,75	30,8	0,26

8. Вооруженные силы
Система комплектования — всеобщая воинская повинность.

Численность сухопутных сил		Количество танков	Количество самолетов
в 1930 г.	в период войны на Тихом океане (конец 1941 г.)		
230 тыс. чел.	3 млн. чел.	св. 2.700 (1940 г.)	4.500 (1940 г.)

Военно-морской флот

Общий тоннаж (в тыс. т)	Корабельный состав к концу 1941 г. (в скобках — число кораблей, находившихся в постройке)							
	линкоры	авианосцы и авиатранспорты	крейсеры		эсминцы и миноносцы	подводные лодки	прочие вспомогательные корабли и транспорт	всего
			тяжелые	легкие				
1.700 (к концу 1941 г.)	12 (5)	23 (5)	15	32 (2)	126 (8)	85 (29)	232	525

АФРИКА

АБИССИНИЯ

1. Важнейшие вершины		2. Важнейшие реки		
Название	Высота в м	Название	Длина в км	Площадь бассейна в тыс. км ²
Рас-Дашан . .	4.620	Голубой Нил	3.000	331
		Атбара	1.120	—

3. Важнейшие озера

Название	Площадь в км ²
Тана	3.100
Стефания	790

4. Сельское хозяйство¹

Возделываются пшеница, просо, ячмень, кофе, хлопок.

5. Горная промышленность¹

Месторождения золота, платины, железа, меди и пр. Ископаемые используются в ничтожной степени.

6. Транспорт

Сеть железных дорог: железная дорога Аддис-Абеба—Джибути, 783 км, из них 693 км по территории Абиссинии.

Автомобилей — 600 (1936 г.).

¹ Статистические данные по Абиссинии отсутствуют.

АЛЖИР

1. Важнейшие вершины		2. Важнейшие реки		3. Важнейшие озера	
Название	Высота в м	Название	Длина в км	Название	Площадь в км ²
Таба . . .	3.000	Вади Шелиф	700	Оранское	320
Махмель . .	2.320				
Хелиа . . .	2.310				

4. Сельское хозяйство

Площадь и сбор важнейших сельскохозяйственных культур в 1938/39 г.

Культуры	Площадь в тыс. га	Сбор в тыс. т	Культуры	Площадь в тыс. га	Сбор в тыс. т
Пшеница . .	1.653	1.160	Табак . . .	23 ¹	19 ¹
Ячмень . . .	1.239	1.100	Оливки . .	83	10,3 ²
Овес	209	220	Виноград .	413 ¹	21.490 ³

¹ 1937/38 г. ² Продукция оливкового масла. ³ Продукция вина в тыс. гл в 1937/38 г.

Поголовье скота в 1938 г. (в тыс.)

Лошадей	181	Коз	2.736
Крупного рогатого скота	789	Свиней	60
Овец	5.965	Верблюдов	170

5. Горная промышленность
Добыча важнейших полезных ископаемых

Виды ископаемых	Год	Единица измерения	Добыча
Фосфаты	1938	тыс. т	584
Железо (по содержанию металла в руде)	1938	» »	1.640
Свинец (по содержанию металла в руде) . . .	1938	» »	4,4
Цинк (по содержанию металла в руде) . . .	1938	» »	7,0

6. Транспорт

Сеть железных дорог 4.939 км (1937 г.)
Автомобилей 64.550 (1938 г.)

ЕГИПЕТ

1. Важнейшие вершины		2. Важнейшие реки		
Название	Высота в м	Название	Длина в км	Площадь бассейна в тыс. км ²
Джебель Катерин	2.646	Нил	6.500	2.800
		в т. ч. в пределах Египта .	1.500	—

3. Важнейшие озера

Название	Площадь в км ²
Мензале	2.530
Бурулус	1.120
Марьют	400

4. Сельское хозяйство

Площадь и сбор важнейших сельскохозяйственных культур в 1939 г.

Культуры	Площадь в тыс. га	Сбор в тыс. т	Культуры	Площадь в тыс. га	Сбор в тыс. т
Пшеница . . .	608	1.334	Рис	230	888
Ячмень . . .	110	238	Хлопок . . .	683	391 ¹
Кукуруза . .	650	1.522			

¹ Сбор хлопка в 1941/42 г. — 365 тыс. т.

Поголовье скота в 1937 г. (в тыс.)

Крупного рогатого скота	983	Коз	1.311
Буйволов	956	Свиней	36
Овец	1.919	Верблюдов	155

5. Горная промышленность

Добыча важнейших полезных ископаемых

Виды ископаемых	Год	Единица измерения	Добыча
Нефть	1939	тыс. т	666
Фосфаты	1939	» »	547
Марганец (по содержанию металла в руде)	1939	» »	35

6. Транспорт

Сеть железных дорог	5.029 км (1937 г.)
Автомобилей	31.212 (1938 г.)
Торговый флот	110 тыс. рег. т брутто (1939 г.)

7. Денежная единица: 1 египетский фунт (£Е) = 100 пиастр.

Содержание чистого золота в египетском фунте по паритету 1929 г. в г	Стоимость египетского фунта в 1939 г.	
	в % от золотого паритета 1929 г.	в долл. США
7,4375	53,8	4,5

МАРОККО

1. Важнейшие вершины		2. Важнейшие реки	
Название	Высота в м	Название	Длина в км
Тизин-Тамюрт .	4.700	Уэд-Драа	1.150
Джебель-Бу-Ур-тул	4.250	Уэд-Тенсифт. . .	660
Тубкиль	4.250	Уэд-Мулуджа . .	520
		Уэд-Себу	330

4. Сельское хозяйство

Площадь и сбор важнейших сельскохозяйственных культур во Французском Марокко в 1939 г.

Культуры	Площадь в тыс. га	Сбор в тыс. т
Пшеница	1.290	1.055
Ячмень	1.610	2.128
Кукуруза	462 ¹	217 ¹

¹ В 1938 г.

Поголовье скота во Французском Марокко в 1938 г. (в тыс.)

Лошадей	192	Коз	5.800
Крупного рогатого скота	1.912	Свиней	54
Овец	10.162	Верблюдов	147

5. Горная промышленность

Добыча важнейших полезных ископаемых во Французском Марокко

Виды ископаемых	Год	Единица измерения	Добыча
Уголь каменный	1938	тыс. т	123
Фосфаты	1938	» »	1.447
Марганец (по содержанию металла в руде)	1938	» »	40
Железо (по содержанию металла в руде)	1938	» »	140
Свинец (по содержанию металла в руде)	1938	» »	17

6. Транспорт

	Марокко Французское	Марокко Испанское	Танжер
Сеть железных дорог .	2.036 км (1935 г.)	231 км (1935 г.)	15 км
Автомобилей	58.437 (1938 г.)	3.750 (1937 г.)	784 (1938 г.)

ТУНИС

1. Важнейшие вершины		2. Важнейшие реки	
Название	Высота в м	Название	Длина в км
Джебель-Шамби	1.544	Уэд-Меджерда	365
Джебель-Мрила	1.378		

4. Сельское хозяйство

*Площадь и сбор важнейших сельскохозяйственных культур
в 1939 г.*

Культуры	Площадь в тыс. га	Сбор в тыс. т
Пшеница	851	505
Ячмень	600	350
Оливки	—	41 ¹

¹ Продукция оливкового масла.

Поголовье скота в 1938 г. (в тыс.)

Лошадей	98	Коз	1.219
Крупного рогатого скота	502	Свиней	23
Овец	3.315	Верблюдов	148

5. Горная промышленность

Добыча важнейших полезных ископаемых

Виды ископаемых	Год	Единица измерения	Добыча
Фосфаты	1938	тыс. т	2.034
Железо (по содержанию металла в руде)	1938	»	460
Свинец (по содержанию металла в руде)	1938	»	16

6. Транспорт

Сеть железных дорог	2.132 км	(1936 г.)
Автомобилей	18.004	(1938 г.)

ЮЖНО-АФРИКАНСКИЙ СОЮЗ

1. Важнейшие вершины		2. Важнейшие реки		
Название	Высота в м	Название	Длина в км	Площадь бассейна в тыс. км ²
Кеткин-Шик	3.660	Оранжевая	1.860	1.020
Монт-о-Суре	3.350	Лимпопо	1.600	440
Маух	2.660	Ваал	680	—
Компас	2.591			
Большой Винтерхук	2.078			

4. Сельское хозяйство

Площадь и сбор важнейших сельскохозяйственных культур в 1939/40 г.

Культуры	Площадь в тыс. га	Сбор в тыс. т
Пшеница ¹	863	417
Кукуруза	2.721 ¹	1.825
Тростниковый сахар	—	474

¹ Не включая хозяйств туземцев.

Поголовье скота в 1938 г. (в тыс.)

Лошадей	778 ¹	Овец	39.118
Крупного рогатого скота	11.578	Коз	6.193
		Свиней	948

¹ В 1937 г.

5. Горная промышленность

Добыча важнейших полезных ископаемых

Виды ископаемых	Год	Единица измере- ния	Добы- ча
Уголь каменный	1939	тыс. т	19.527
Марганец (по содержанию ме- талла в руде)	1939	»	175,3
Железо (по содержанию ме- талла в руде)	1939	»	312
Медь (по содержанию металла в руде)	1939	»	11
Хром (по содержанию окиси хрома в руде)	1939	»	72,6
Серебро	1939	т	36,8
Золото	1939	»	398,8

6. Транспорт

Сеть железных дорог	21.915 км (1937 г.)
Автомобилей	284.243 (1938 г.)
Торговый флот	101 тыс. рег. т брутто (1939 г.)

7. Денежная единица: 1 южно-африканский фунт (£. S. A.), по паритету=1 английскому фунту стерлингов.

Содержание чистого золота в южно-африканском фунте по паритету 1929 г. в г	Стоимость южно-африканского фунта в 1939 г.	
	в % от золотого паритета 1929 г.	в долл. США
7,32238	53,4	4,4

8. Вооруженные силы

Численность сухопутных сил	Часть общеимперского военно-морского флота, базировавшаяся в южно-африканских водах. Корабельный состав на 1/XII 1939 г.		
	легкие крейсера	сторожевые корабли	мониторы
150 тыс. чел. (1941 г.)	2	4	1

СЕВЕРНАЯ АМЕРИКА

КАНАДА

1. Важнейшие вершины		2. Важнейшие реки		
Название	Высота в м	Название	Длина в км	Площадь бассейна в тыс. км ²
Логан	6.050	Макензи	4.046	1.766,4
Св. Ильи	5.489	Юкон	3.700	855
Колумбия	4.300	Св. Лаврентия	3.058	801,6
		Нельсон	2.574	960,4
		Саскачеван	1.939	411,3

3. Важнейшие озера

Название	Площадь в км ²
Верхнее	82.400
Гурон	59.600
Мичиган	58.000
Большое Медвежье	30.200
Большое Невольничье	28.900
Эри	25.700
Виннипег	24.300
Онтарио	19.500
Атабаска	7.900

4. Сельское хозяйство

Площадь и сбор важнейших сельскохозяйственных культур

Культуры	Площадь в тыс. га (1939 г.)	Сбор в тыс. т	
		1939 г.	1941 г.
Пшеница	10.827	13.326	8.200
Рожь	446	389	330
Ячмень	1.759	2.246	2.500
Овес	5.176	5.928	5.050
Табак	37,6	49,3	20 ¹

¹ 1940 г.

Поголовье скота в 1939 г. (в тыс.)

Лошадей	2.824	Овец	3.366
Крупного рогатого скота .	8.475	Свиней	4.294

5. Горная промышленность

Добыча важнейших полезных ископаемых

Виды ископаемых	Год	Единица измерения	Добыча
Нефть	1939	тыс. т	972
Уголь каменный	1940	млн. т	11,8
Уголь бурый	1939	»	3,1
Медь (по содержанию металла в руде)	1939	тыс. т	275,8
Свинец (по содержанию металла в руде)	1939	»	176,2
Цинк (по содержанию металла в руде)	1939	»	179
Никель (по содержанию металла в руде)	1939	»	102,6
Серебро	1939	т	720,4
Золото	1939	»	158,5

6. Транспорт

Сеть железных дорог .	68.747 км	(1938 г.)
Автомобилей	1.306.139	(1938 г.)
Торговый флот	1.305 тыс. рег. т	брутто (1939 г.)

7. Денежная единица: 1 доллар (\$С)=100 центам.

Содержание чистого золота в долларе по паритету 1929 г. в г	Стоимость доллара в 1939 г.	
	в % от золотого паритета 1929 г.	в долл. США
1,50463	56,7	0,96

8. Вооруженные силы

Система комплектования—обязательная военная служба.

Численность сухопутных сил		Количество самолетов
май 1942 г.	намеч. к концу 1942 г. (включая мор. и возд. флоты)	
290 тыс. чел.	ок. 600 тыс. чел.	ок. 300 (1939 г.)

Военно-морской флот

Часть общеимперского флота, базировавшаяся в канадских водах. Корабельный состав на 1/XII 1939 г.

Атлантическая дивизия		Тихоокеанская дивизия	
эсминцы	тральщики	эсминцы	тральщики
3	2	3	2

Примечание. В ходе 2-й мировой войны в Канаде создаются и самостоятельные морские силы.

КУБА

1. Важнейшие вершины		2. Важнейшие реки		
Название	Высота в м	Название	Длина в км	Площадь бассейна в тыс. км ²
Туркино . .	2.560	Кауто . . .	330	11

4. Сельское хозяйство

Площадь и сбор важнейших сельскохозяйственных культур
в 1939/40 г.

Культуры	Площадь в тыс. га	Сбор в тыс. т
Тростниковый сахар	—	2.673 ¹
Табак	41	2.048

¹ Продукция тростникового сахара в 1940/41 г.—2.470 тыс. т.

Поголовье скота в 1934 г. (в тыс.)

Лошадей	569	Овец	164
Крупного рогатого скота	4.651 ¹	Свиней	952

¹ В 1935 г.

5. Горная промышленность

Добыча важнейших полезных ископаемых

Виды ископаемых	Год	Единица измере- ния	Добы- ча
Марганец (по содержанию металла в руде)	1939	тыс. т	52 ¹
Железо (по содержанию металла в руде)	1939	»	90 ¹
Медь (по содержанию металла в руде)	1939	»	12,5
Хром (по содержанию окиси хрома в руде)	1939	»	27,4 ¹

¹ Экспорт.

6. Транспорт

Сеть железных дорог	4.826 км (1935 г.), кроме того, 10.648 км железных дорог на плантациях
Автомобилей	43.630 (1938 г.)
Торговый флот	30 тыс. рег. т брутто (1939 г.)

7. Денежная единица: 1 песо=100 сентаво.

Содержание чистого золота в песо по паритету 1929 г. в г	Стоимость песо в 1939 г.	
	в % от золо- того парите- та 1929 г.	в долл. США
1,50463	56,9	0,96

Вооруженные силы
Военно-морской флот

Корабельный состав на 1/XII 1939 г.

легкие крейсера	канонерские лодки	истребители подводных лодок
2	6	4

МЕКСИКА

1. Важнейшие вер- шины		2. Важнейшие реки		
Название	Высо- та в м	Название	Длина в км	Площадь бассейна в тыс. км ²
Орисаба . . .	5.700	Рио-Гранде-дель- Норте (погра- ничная река с США)	2.800	580
Попокате- петль	5.452	Усумачинта	1.000	73
Истаксиху- атль	5.286	Лерма	800	—
Невадо-де- Толука . . .	4.558	Бальсас	690	—
Малинко . . .	4.115			

3. Важнейшие озера

Название	Площадь в км ²
Чапала	1.650
Салада	568
Куитеко	400

4. Сельское хозяйство

Площадь и сбор важнейших сельскохозяйственных культур
в 1938 г.

Культуры	Площадь в тыс. га		Культуры	Площадь в тыс. га	
	Площадь в тыс. га	Сбор в тыс. т		Площадь в тыс. га	Сбор в тыс. т
Пшеница	501	325	Сезам	60	25,7
Кукуруза	3.091	1.693	Сахарный тростник	87	298 ¹
Хлопок	256	66,3	Табак	21	18,9
Сизаль	115	133			

¹ Продукция тростникового сахара.

Поголовье скота в 1930 г. (в тыс.)

Лошадей	1.887	Овец	3.674
Ослов	2.160	Коз	6.544
Крупного рогатого скота	10.083 ¹	Свиней	3.698

¹ Поголовье крупного рогатого скота в 1938 г.—
15.023 тыс.

5. Горная промышленность

Добыча важнейших полезных ископаемых

Виды ископаемых	Год	Единица измерения	Добыча
Нефть	1941	млн. т	5,7
Уголь каменный	1939	тыс. т	628
Железо (по содерж. метал. в руде)	1939	»	141
Медь » »	1941	»	49
Свинец » »	1939	»	219,5
Цинк » »	1939	»	134,2
Ванадий » »	1940	т	57
Молибден » »	1940	»	310
Антимоний » »	1939	»	7.873
Ртуть	1939	»	254
Серебро	1939	»	2.360
Золото	1939	»	26,2

6. Транспорт

Сеть железных дорог	22.843 км	(1937 г.)
Автомобилей	100.156	(1938 г.)
Торговый флот	38 тыс. рег. т	брутто (1939 г.)

7. Денежная единица: 1 песо=100 сентаво.

Содержание чистого золота в песо по паритету 1929 г. в г	Стоимость песо в 1939 г.	
	в % от золотого паритета 1929 г.	в долл. США
0,75	22,9	0,19

8. Вооруженные силы

Система комплектования—всеобщая воинская повинность.

Численность сухопутных сил в мирное время	Военно-морской флот. Корабельный состав на 1/XII 1939 г.		
	канонерские лодки—транспорты	канонерские лодки	сторожевые корабли
300 тыс. чел. (1940 г.)	7	10	6

СОЕДИНЕННЫЕ ШТАТЫ АМЕРИКИ

1. Важнейшие вершины		2. Важнейшие реки		
Название	Высота в м	Название	Длина в км	Площадь бассейна в тыс. км ²
Уитни	4.420	Миссисипи-Миссури	7.330	3.275
Бланка-Пик	4.410	Колорадо	2.900	590
Рейнир (Такома)	4.391	Рио-Гранде-дель-Норте	2.800	580
Шаста	4.374	Арканзас	2.410	470
Пайкс-Пик	4.300	Колумбия	2.250	772
Митчелл	2.044	Ред-Ривер	1.920	240
Вашингтон	1.915	Платт-Ривер	1.675	—
		Теннесси	1.600	—
		Огайо	1.560	520
		Гудзон	520	35

3. Важнейшие озера

Название	Площадь в км ²
Верхнее	82.400
Гурон	59.600
Мичиган	58.000
Эри	25.700
Онтарио	19.500
Большое Соленое	4.700
Шамплейн	1.200

4. Сельское хозяйство

Площадь и сбор важнейших сельскохозяйственных культур
в 1939 г.

Культуры	Площадь в тыс. га (1939 г).	Сбор в тыс. п	
		1939 г.	1941 г.
Пшеница	21.730	20.547	25.700
Рожь	1.542	997	1.194
Ячмень	5.099	6.016	7.800
Овес	13.383	13.604	17.000
Кукуруза	35.938	66.529	67.800
Рис	420	1.068	—
Сорго	1.798	1.307	—
Картофель	1.227	9.825	—
Хлопок	9.634	2.562	2.380
Земляной орех	752	535	—
Соя	1.710	2.379	—
Сахарная свекла	372	1.489 ¹	1.700 ^{1,3}
Табак	786	802,7	624,5 ³
Сахарный тростник	104	430 ²	325 ^{2,3}

¹ Продукция сахара свекловичного. ² Продукция сахара тростникового. ³ 1940 г.

Поголовье скота в 1940 г. (в тыс.)

Лошадей	10.616
Мулов	4.321
Крупного рогатого скота	68.769
Овец	54.473
Свиней	58.312

5. Горная промышленность

Добыча важнейших полезных ископаемых

Виды ископаемых	Год	Единица измерения	Добыча
Нефть	1941	млн. т	192
Уголь каменный	1940	» »	456,7
Фосфаты	1939	тыс. т	4.052
Сера	1939	» »	2.125
Железо	1939	млн. т	ок. 26
Медь	1940	тыс. т	797
Свинец	1939	» »	371,9
Цинк	1939	» »	522
Ванадий	1941	т	1.700
Молибден	1940	»	15.564
Ртуть	1939	»	642
Бокситы	1941	тыс. т	818
Вольфрам (по содержанию WO_3)	1939	т	2.333
Серебро	1939	»	1.985
Золото	1939	»	143,2

6. Транспорт

Сеть железных дорог	405.268 км (1937 г.)
Автомобилей	29.705.220 (1938 г.)
Торговый флот	11.874 тыс. рег. т брутто (1939 г.)

7. Денежная единица: 1 доллар (\$) = 100 центам.

Содержание чистого золота в долларе по паритету 1929 г. в г	Стоимость доллара в 1939 г.
	в % от золотого паритета 1929 г.
1,50463	59,1

Вооруженные силы

Система комплектования — всеобщая воинская повинность (с 1940 г.).

Численность сухопутных сил			Количество танков	Количество самолетов	
в мирное время	в военное время			сухопутной авиации	морской авиации
	1942 г.	намечено в дальнейшем			
790 тыс. чел. (1940 г.)	2 ок. млн. чел.	до 7 млн. чел.	1.500 (1940 г.)	ок. 10.000 (намечалось к 1942 г.)	4.350 (на 1/X 1941 г.)

Примечание. Программа производства вооружений, опубликованная президентом Рузвельтом в январе 1942 г., предусматривает выпуск: в 1942 г.—45.000 танков, 60.000 самолетов (в том числе 45.000 боевых), 20.000 зенитных орудий; в 1943 г.—75.000 танков, 125.000 самолетов (в том числе 100.000 боевых), 35.000 зенитных орудий.

Военно-морской флот

Общий тоннаж (в тыс. т)	Состав линейного флота (корабли основных классов)									
	На 1/X 1941 г. (в скобках—число кораблей, находившихся в постройке)					Состав «Флота двух океанов» (программа 1940 г.)				
	лин-коры	авианосцы	крейсеры	эсминцы	подводные лодки	лин-коры	авианосцы	крейсеры	эсминцы	подводные лодки
1.900 (1940 год)	17 (15)	6 (12)	37 (54)	171 (193)	113 (73)	34	20	95	378	180

ЮЖНАЯ АМЕРИКА

АРГЕНТИНА

1. Важнейшие вершины		2. Важнейшие реки		
Название	Высо- та в м	Название	Длина в км	Площадь бассейна в тыс. км ²
Аконкагуа	7.040	Парана	3.300	2.880
Тупунгато	6.710	Парагвай	2.200	1.150
Льюльяиль- яно	6.600	Уругвай	1.650	358
Антофалья	6.370	Рио-Саладо	1.300	—
		Пилькомайо	1.200	—
		Рио-Бермехо	1.200	—

3. Важнейшие озера

Название	Площадь в км ²
Буэнос-Айрес	2.100
Аргентино	1.300
Сан Мартин	1.200
Вьедма	1.100

4. Сельское хозяйство

Площадь и сбор важнейших сельскохозяйственных культур

Культуры	Площадь в тыс. га (1938/39 г.)	Сбор в тыс. т	
		1938/39 г.	1941/42 г.
Пшеница	8.445	9.150	6.200
Рожь	912	275	160

Продолжение табл. 4

Культуры	Площадь в тыс. га (1938/39 г.)	Сбор в тыс. т	
		1938/39 г.	1941/42 г.
Ячмень	831	440	384
Овес	1.360	730	—
Кукуруза	5.300	4.864	6.350
Львяное семя	2.674	1.410	—
Хлопок	407	70,9	50,3 ¹
Земляной орех	81	45,3	—
Подсолнечник	292	219,7	—
Табак	18,7	20,3	—

¹ 1940/41 г.

Поголовье скота в 1937 г. (в тыс.)

Лошадей	8.319
Крупного рогатого скота	33.207
Овец	43.883
Коз	4.649
Свиней	3.966

5. Горная промышленность

Добыча важнейших полезных ископаемых

Виды ископаемых	Год	Единица измере- ния	Добыча
Нефть	1941	млн. т	3,0
Свинец (по содержанию металла в руде)	1939	тыс. т	28,3
Цинк (по содержанию металла в руде)	1939	» »	20
Вольфрам (по содержа- нию WO ₃)	1938	т	738
Серебро	1939	»	122

6. Транспорт

Сеть железных дорог	41.332 км (1939 г.)
Автомобилей	264.000 (1938 г.)
Торговый флот	313 тыс. рег. т брутто (1939 г.)

7. Денежная единица: 1 песо = 100 сентаво.

Содержание чистого золота в песо по паритету 1929 г. в г	Стоимость песо в 1939 г.	
	в % от золотого паритета 1929 г.	в долл. США
0,63871	42,9	0,3

8. Вооруженные силы

Система комплектования—всеобщая воинская повинность.

Численность сухопутных сил	Количество самолетов	Военно-морской флот. Корабельный состав на 1/XII 1939 г.						
		линкоры	броненосные крейсера	крейсера	броненосцы береговой обороны	эсминцы	подводные лодки	сторожевые корабли
350 тыс. чел. (1941 г.)	ок. 150 (1940 г.)	2	2	3	2	16	3	17

БОЛИВИЯ

1. Важнейшие вершины		2. Важнейшие реки			3. Важнейшие озера	
Название	Высота в м	Название	Длина в км	Площадь бассейна в тыс. км ²	Название	Площадь в км ²
Уалья-тири . . .	6.690	Бени . . .	1.500	—	Титикака	6.900
Ильямпу . . .	6.617	Пилькомайо . . .	1.200	—	Поопо . . .	2.530
Сахама . . .	6.415	Мамаре . . .	—	—		
Ильимани . . .	6.403					

4. Сельское хозяйство

Площадь и сбор важнейших сельскохозяйственных культур

Культуры	Площадь в тыс. га	Сбор в тыс. т
Кукуруза	ок. 350	ок. 660
Пшеница	ок. 50	ок. 38
Рис	ок. 10	ок. 31
Картофель	ок. 300	ок. 440

Поголовье скота в 1931 г. (в тыс.)

Лошадей	390	Овец	5.232
Крупного рогатого скота	2 064	Коз	987
		Свиней	398

5. Горная промышленность

Добыча важнейших полезных ископаемых

Виды ископаемых	Год	Единица измерения	Добыча
Свинец (по содержанию металла в руде)	1939	тыс. т	14 ¹
Цинк (по содержанию металла в руде)	1939	» »	7,8 ¹
Олово (по содержанию металла в руде)	1940	» »	38,6
Вольфрам (по содержанию WO ₃)	1939	т	2.001 ¹
Антимоний (по содержанию металла в руде) . .	1939	»	10.060 ¹
Серебро	1939	»	225,2

¹ Экспорт.

6. Транспорт

Сеть железных дорог 2.253 км (1937 г.)
 Автомобилей 2.160 (1938 г.)

7. Денежная единица: 1 боливиано = 100 сентаво.

Содержание чистого золота в боливиано по паритету 1929 г. в г	Стоимость боливиано в 1939 г.	
	в % от золотого паритета 1929 г.	в долл. США
0,54918	5,0	0,03

БРАЗИЛИЯ

1. Важнейшие вершины		2. Важнейшие реки		
Название	Высота в м	Название	Длина в км	Площадь бассейна в тыс. км ²
Итагвая . . .	2.987	Амазонка . . .	5.500	7.050
Караса . . .	1.955	Парана . . .	3.300	2.880
		Пурус	3.000	652
3. Важнейшие озера		Сан-Франциско	2.900	700
Название	Площадь в км ²	Токантинс . . .	2.640	980
		Арагуая	2.630	—
		Парагвай	2.200	1.150
		Журуа	2.000	—
		Тапажос	1.990	—
		Жапура	1.848	—
Лагуна-дос-Патос	8.000	Уругвай	1.650	358
Мирим	2.500			

4. Сельское хозяйство

Площадь и сбор важнейших сельскохозяйственных культур в 1937/38 г.

Культуры	Площадь в тыс. га	Сбор в тыс. т	Культуры	Площадь в тыс. га	Сбор в тыс. т
Пшеница	155 ¹	170	Сахарный тростник	460 ¹	955 ²
Кукуруза	4.190 ¹	6.021	Табак . . .	108	79
Рис	893 ¹	1.327	Кофе	3.403	1.349 ³
Хлопок . . .	2.400	450	Какао	189 ¹	136

¹ В 1936/37 г. ² Продукция тростникового сахара.
³ Сбор кофе в 1940/41 г. — 1.251 тыс. т.

Поголовье скота в 1937 г. (в тыс.)

Лошадей	6.202	Овец	13.560
Ослов и мулов . . .	3.387	Коз	6.019
Крупного рогатого скота	40.860	Свиней	25.398

5. Горная промышленность
Добыча важнейших полезных ископаемых

Виды ископаемых	Год	Единица измерения	Добыча
Уголь каменный	1938	тыс. т	883
Марганец (по содержанию металла в руде)	1938	» »	100
Железо (по содержанию металла в руде)	1938	» »	360
Золото	1939	т	4,4

6. Транспорт

Сеть железных дорог 33.700 км (1937 г.)
 Автомобилей 159.000 (1938 г.)
 Торговый флот 488 тыс. рег. т брутто (1939 г.)

7. Денежная единица: 1 мильрейс = 1.000 рейсов; 1 конторейс = 1.000 мильрейсов.

Содержание чистого золота в мильрейсе по паритету 1929 г. в г	Стоимость мильрейса в 1939 г.	
	в % от золотого паритета 1929 г.	в долл. США
0,18	29,9	0,05

8. Вооруженные силы

Система комплектования—всеобщая воинская повинность.

Численность сухопутных сил	Количество самолетов	Военно-морской флот. Корабельный состав на 1/XII 1939 г.			
		линкоры	эсминцы	подводные лодки	минные заградители
350 тыс. чел.	ок. 150 (1940 г.)	2	9	3	6

ВЕНЕСУЭЛА

1. Важнейшие вершины		2. Важнейшие реки		
Название	Высота в м	Название	Длина в км	Площадь бассейна в тыс. км ²
Ла-Колуна	5.000	Ориноко	2.400	944
Ла-Конча	4.700	Апуре	1.580	—
Пико-де-Найгуата	2.780			
Рораима	2.600			

3. Важнейшие озера

Название	Площадь в км ²
Маракайбо	13.600
Валенсия	415

4. Сельское хозяйство

Площадь и сбор важнейших сельскохозяйственных культур
в 1939/40 г.

Культуры	Площадь в тыс. га	Сбор в тыс. т
Кофе	—	65
Какао	—	175 ¹
Тростниковый сахар	—	24

¹ Экспорт.

Поголовье скота в 1936 г. (в тыс.)

Лошадей	194	Коз	ок. 2.250
Крупного рогатого скота	3.090	Свиней	ок. 500

5. Горная промышленность

Добыча важнейших полезных ископаемых

Виды ископаемых	Год	Единица измерения	Добыча
Нефть	1941	млн. т	31,1
Золото	1939	т	4,4

6. Транспорт

Сеть железных дорог	1.080 км (1935 г.)
Автомобилей	23.300 (1938 г.)
Торговый флот	77 тыс. рег. т брутто (1939 г.)

7. Денежная единица: 1 боливар = 100 сентаво.

Содержание чистого золота в боливаре по паритету 1929 г. в г	Стоимость боливара в 1939 г.	
	в % от золотого паритета 1929 г.	в долл. США
0,29032	96,5	0,32

8. Вооруженные силы

Военно-морской флот

Корабельный состав на 1/XII 1939 г.—5 канонерских лодок.

КОЛУМБИЯ

1. Важнейшие вершины		2. Важнейшие реки		
Название	Высота в м	Название	Длина в км	Площадь бассейна в тыс. км ²
Уила	5.700	Ориноко	2.400	944
Толима	5.620	в т. ч. в Колумбии	344	—
Чита	5.360	Магдалена	1.500	250
Кумбаль	4.890	Гуавьяре	1.500	—
		Каука	1.104	35
		Мета	1.100	—

3. Важнейшие озера—Сапатоса, площадь 1.000 км².

4. Сельское хозяйство

Площадь и сбор важнейших сельскохозяйственных культур в 1939/40 г.

Культуры	Площадь в тыс. га	Сбор в тыс. т
Кофе	—	267
Сахарный тростник	272 ¹	41 ²
Кукуруза	556 ¹	490 ¹

¹ В 1937/38 г. ² Продукция тростникового сахара.

Поголовье скота в 1934 г. (в тыс.)

Лошадей	972	Овец	872
Крупного рогатого скота	8.337 ¹	Коз	543
		Свиней	1.622

¹ В 1935 г.

5. Горная промышленность

Добыча важнейших полезных ископаемых

Виды ископаемых	Год	Единица измерения	Добыча
Нефть	1941	млн. т	3,4
Уголь каменный	1938	тыс. т	331 ¹
Золото	1939	т	17,7

¹ Уголь, перевезенный по железным дорогам.

6. Транспорт

Сеть железных дорог 3.342 км (1938 г.)

Автомобилей 22.176 (1938 г.)

7. Денежная единица: 1 песо=100 сентаво.

Содержание чистого золота в песо по паритету 1929 г. в г	Стоимость песо в 1939 г.	
	в % от золотого паритета 1929 г.	в долл. США
1,46448	34,6	0,57

8. Вооруженные силы

Численность сухопутных сил	Военно-морской флот. Корабельный состав на 1/XII 1939 г.			
	эсминцы	сторожевые корабли и моторные катеры	канонерские лодки	тральщики
14,7 тыс. чел. (1941 г.)	2	7	2	1

ПЕРУ

1. Важнейшие вершины		2. Важнейшие реки	
Название	Высота в м	Название	Длина в км
Уаскаран	6.763	Укаяли	1.960
Коропуна	6.615	Апуримак	1.000
Ампато	6.610	Мараньон	—
Мисти	6.100		

3. Важнейшие озера—Титикака, площадь 6.900 км².

4. Сельское хозяйство

*Площадь и сбор важнейших сельскохозяйственных культур
в 1938 г.*

Культуры	Площадь в тыс. га	Сбор в тыс. т
Пшеница	122	103
Кукуруза	ок. 300	ок. 450
Рис	42	56
Хлопок	191	85,9
Сахарный тростник	53	356 ¹

¹ Продукция тростникового сахара.

Поголовье скота в 1929 г. (в тыс.)

Лошадей	432	Коз	638
Ослов	265	Альпака	608
Мулов	130	Лам	599
Крупного рогатого скота	1.806	Свиней	689
Овец	11.209		

5. Горная промышленность

Добыча важнейших полезных ископаемых

Виды ископаемых	Год	Единица измерения	Добыча
Нефть	1941	млн. т	1,75
Уголь каменный	1939	тыс. т	148
Медь	1940	» »	38
Свинец	1939	» »	45
Цинк	1939	» »	17 ¹
Ванадий	1940	т	1.254
Молибден	1939	»	180
Вольфрам (по содержанию WO ₃)	1939	»	159
Серебро	1939	»	584,8
Золото	1939	»	8,5

¹ Экспорт.

6. Транспорт

Сеть железных дорог 4.223 км (1937 г.)
 Автомобилей 20.682 (1938 г.)

7. Денежная единица: 1 соль = 100 сентаво.

Содержание чистого золота в соли по паритету 1931 г. в г	Стоимость соля в 1939 г.	
	в % от золотого паритета 1929 г.	в долл. США
0,42126	28,0	0,19

8. Вооруженные силы

Численность сухопутных сил (1941 г.)		Военно-морской флот. Корабельный состав на 1/XII 1939 г.		
постоянная армия	резерв	легкие крейсера	эсминцы	подводные лодки
24,6 тыс. чел.	468,9 тыс. чел.	2	3	4

УРУГВАЙ

1. Важнейшие вершины		2. Важнейшие реки		
Название	Высота в м	Название	Длина в км	Площадь бассейна в тыс. км ²
Пан-де-Асукар	450	Уругвай	1.650	358
		Рио-Негро	600	—

3. Важнейшие озера — Мирим, площадь 2.500 км²,

4. Сельское хозяйство

Площадь и сбор важнейших сельскохозяйственных культур в 1938/39 г.

Культуры	Площадь в тыс. га	Сбор в тыс. т	Культуры	Площадь в тыс. га	Сбор в тыс. т
Пшеница . .	508	421	Овес	99	52
Кукуруза . .	219	159	Лен (семена)	183	112,4

Поголовье скота в 1937 г. (в тыс.)

Лошадей	644	Овец	17.931
Крупного рогатого скота	8.297	Свиней	346

6. Транспорт

Сеть железных дорог	2.971 км (1938 г.)
Автомобилей	60.922 (1938 г.)

7. Денежная единица: 1 песо = 100 сентесимо.

Содержание чистого золота в песо по паритету 1929 г. в г	Стоимость песо в 1939 г.	
	в % от золотого паритета 1929 г.	в долларах США
1,55615	35,4	0,62

**3. Вооруженные силы
Военно-морской флот**

Корабельный состав на 1/XII 1939 г.

минные крейсера	сторожевые корабли	канонерские лодки
1	3	2

ЧИЛИ

1. Важнейшие вершины		2. Важнейшие реки		
Название	Высота в м	Название	Длина в км	Площадь бассейна в тыс. км ²
Охос-дель-Саладо	6.870	Лоа	440	33,9
Мерседарио	6.798	Бакер	440	25,2
Токорпури	6.755	Био-Био	380	23,9
Тупунгато	6.710	Копьяпо	300	18,1
Льюльяльяко	6.600	Палена	300	12,0

3. Важнейшие озера

Название	Площадь в км ²	Название	Площадь в км ²
Буэнос-Айрес	2.100	Ранко	508
Льянкиуэ	840		

4. Сельское хозяйство

Площадь и сбор важнейших сельскохозяйственных культур в 1938/39 г.

Культуры	Площадь в тыс. га	Сбор в тыс. т
Пшеница	827	967
Ячмень	82	109
Овес	136	153

Поголовье скота в 1936 г. (в тыс.)

Лошадей	528	Овец	5.749
Крупного рогатого скота	2.573	Коз	810
		Свиней	571

5. Горная промышленность

Добыча важнейших полезных ископаемых

Виды ископаемых	Год	Единица измерения	Добыча
Уголь каменный	1939	тыс. т	1.882
Железо (по содержанию металла в руде)	1939	» »	995
Медь (по содержанию ме- талла в руде)	1941	» »	454
Серебро	1939	т	36,5
Золото	1939	»	10,1
Селитра	1938	тыс. т	1.405

6. Транспорт

Сеть железных дорог . .	8.745 км (1936 г.)
Автомобилей	40.815 (1938 г.)
Торговый флот	176 тыс. рег. т брутто (1939 г.)

7. Денежная единица: 1 песо = 100 сентаво.

Содержание чистого золота в песо по паритету 1929 г. в г	Стоимость песо в 1939 г.	
	в % от золо- того парите- та 1929 г.	в долларах США
0,18306	25,1	0,04

8. Вооруженные силы

Численность сухопутных сил (посто- янная армия)	Военно-морской флот. Корабельный состав на 1/XII 1939 г.					
	лин- коры	броне- носные к лей- серы	легкие крей- серы	эсмин- цы	под- вод- ные лодки	сторо- жевые кораб- ли
45 тыс. чел. (1941 г.)	1	1	2	10	9	3

ЭКУАДОР

1. Важнейшие вершины		2. Важнейшие реки	
Название	Высота в м	Название	Длина в км
Чимборасо . . .	6.310	Путумайо	1.580
Котопахи	6.000	Напо	800
Антисана	5.760	Тигре	600
Сангай	5.320	Пастаса	520

4. Сельское хозяйство

*Площадь и сбор важнейших сельскохозяйственных культур
в 1939/40 г.*

Культуры	Площадь в тыс. га	Сбор в тыс. т
Какао	—	14,4 ²
Кофе	35 ¹	12,8
Тростниковый сахар	—	20,0

¹ В 1938/39 г. ² Экспорт в 1938/39 г.

Поголовье скота в 1935 г. (в тыс.)

Лошадей	80	Овец	735
Крупного рогатого скота	1.420	Коз	350

5. Горная промышленность

Добыча важнейших полезных ископаемых

Виды ископаемых	Год	Единица измерения	Добыча
Нефть	1939	тыс. т	305
Серебро	1939	т	3,6
Золото	1938	»	1,4

6. Транспорт

Сеть железных дорог	1.176 км (1935 г.)
Автомобилей	3.622 (1938 г.)

**7. Денежная единица: 1 сукре = 100 сентаво;
10 сукре = 1 кондор.**

Содержание чистого золота в сукре по паритету 1929 г. в г	Стоимость сукре в 1939 г.	
	в % от золотого паритета 1929 г.	в долларах США
0,30093	19,7	0,07

ЕВРОПА АВСТРИЯ

1. Важнейшие вершины		2. Важнейшие реки		
Название	Высота в м	Название	Длина в км	Площадь бассейна в тыс. км ²
Грос-Глокнер	3.798	Дунай (в пределах Австрии)	350	—
Вильдшпитце	3.774			
Гросвенедигер	3.660			
Хохфейлер	3.523			
Дахштейн	2.996	Инн	510	26
		Мур	483	13

3. Важнейшие озера

Название	Площадь в км ²	Название	Площадь в км ²
Боденское	539	Нёйзидлер-Зе	320

4. Сельское хозяйство

Площадь и сбор важнейших сельскохозяйственных культур в 1938 г.

Культуры	Площадь в тыс. га	Сбор в тыс. т	Культуры	Площадь в тыс. га	Сбор в тыс. т
Пшеница	250	441	Кукуруза	73	200
Рожь	366	591	Картофель	215	3.256
Ячмень	168	305	Сахарная свекла	47	140,3 ¹
Овес	287	435			

1 Продукция сахара.

Поголовье скота в 1938 г. (в тыс.)

Лошадей	246	Овец	316
Крупного рогатого скота	2.596	Коз	354
		Свиней	2.871

5. Горная промышленность

Добыча важнейших полезных ископаемых

Виды ископаемых	Год	Единица измерения	Добыча
Уголь каменный	1938	тыс. т	226
» бурый	1938	» »	3,500
Марганец (по содержанию металла в руде)	1937	» »	42
Железо (по содержанию металла в руде)	1938	» »	900
Свинец (по содержанию металла в руде)	1937	» »	8,7
Цинк (по содержанию металла в руде)	1937	» »	3,0

6. Транспорт

Сеть железных дорог 5.858 км (1937 г.)
 Автомобилей 47.512 (1938 г.)

7. Денежная единица: 1 шиллинг = 100 грошам, с содержанием чистого золота по паритету 0,21172 г.

БЕЛЬГИЯ

1. Важнейшие вершины		2. Важнейшие реки		
Название	Высота в м	Название	Длина в км	Площадь бассейна в тыс. км ²
Ботранж . . .	692	Маас (Мёз) . . .	925	33
Барак-Мишель	675	в т. ч. в Бельгии	183	12,5
		Шельда		
		(в Бельгии) . .	200	14,6
		Лис	214	-

4. Сельское хозяйство

Площадь и сбор важнейших сельскохозяйственных культур в 1939 г.

Культуры	Площадь в тыс. га	Сбор в тыс. т
Пшеница	124	349
Рожь	136	349
Ячмень	19	51
Овес	259	724
Картофель	147	3.323
Лен	44,7	46,7
Сахарная свекла	54,3	264,5 ¹

¹ Продукция сахара.

Поголовье скота в 1939 г. (в тыс.)

Лошадей 246	Овец ок. 190
Крупного рогатого скота 1.600	Коз ок. 160
	Свиней 856

5. Горная промышленность

Добыча важнейших полезных ископаемых

Виды ископаемых	Год	Единица измерения	Добыча
Уголь каменный	1940	млн. т	25,6

6. Транспорт

Сеть железных дорог	10.426 км (1937 г.)
Автомобилей	223.770 (1938 г.)
Торговый флот	408 тыс. рег. т брутто (1939 г.)

7. Денежная единица: 1 бельга = 5 франкам;
1 франк = 100 сантимам.

Содержание чистого золота в бельге по паритету 1929 г. в г	Стоимость бельги в 1939 г.	
	в % от золотого паритета 1929 г.	в долл. США
0,20921	71,6	0,17

8. Вооруженные силы (до немецкой оккупации)
Система комплектования—всеобщая воинская повинность.

Численность сухопутных сил		Количество само- летов
в мирное время	в военное время	
180 тыс. чел. (1939 г.)	1 млн. чел. (1940 г.)	ок. 500 (1940 г.)

БОЛГАРИЯ

1. Важнейшие вершины		2. Важнейшие реки		
Название	Высота в м	Название	Длина в км	Площадь бассейна в тыс. км ²
Мус-Алла	2.925	Дунай	2.850	816
Юмрук-Чал	2.372	в т. ч. в преде- лах Болгарии	966	—
Черни-Врх	2.286	Марица	490	—
Миджор	2.168	в т. ч. в преде- лах Болгарии	339	—
Перелик	2.171	Тунджа	416	—
3. Важнейшие озера		Вардар	368	—
Название	Площадь в км ²	Струма	330	—
Баякёй	28			

4. Сельское хозяйство

Площадь и сбор важнейших сельскохозяйственных культур в 1939 г.

Культуры	Площадь в тыс. га	Сбор в тыс. т	Культуры	Площадь в тыс. га	Сбор в тыс. т
Пшеница . . .	1.229	1.936	Хлопок . . .	47,5	10,3
Рожь	181	246	Пенька . . .	9,4	6,6
Ячмень	228	334	Подсолнечник	147	190,6
Овес	111	128	Табак	42,6	35,3
Кукуруза . . .	618	532 ¹	Плантации розы	5,8 ¹	7,8 ¹
Картофель . .	20 ¹	63,5 ¹			
Сахарная свекла . . .	11,6	34,1 ²			

¹ В 1938 г. ² Продукция сахара.

Поголовье скота в 1934 г. (в тыс.)

Лошадей	532	Овец	8.839
Крупного рогатого скота	1.498	Коз	913
Буйволов	375	Свиней	902

5. Горная промышленность

Добыча важнейших полезных ископаемых

Виды ископаемых	Год	Единица измерения	Добыча
Уголь каменный	1938	тыс. т	145
Уголь бурый	1938	„	1.941

6. Транспорт

Сеть железных дорог	3.431 км	(1938 г.)
Автомобилей	4.111	(1938 г.)

7. Денежная единица: 1 лев = 100 стотинки.

Содержание чистого золота в леве по паритету 1929 г. в 2	стоимость лева в 1939 г.	
	в % от золо- того паритета 1929 г.	в долл. США
0,01087	98,7	0,012

8. Вооруженные силы

Система комплектования — всеобщая воинская повинность.

Численность сухопутных сил в мирное время	Количество самолетов	Военно-морской флот. Кора- бельный состав на 1/XII 1939 г.		
		подвод- ные лодки	стороже- вые корабли	стороже- вые моторные катеры
78 тыс. чел.	ок. 80 (1939 г.) ¹	1	4	2

¹ В последующие годы число самолетов значительно возросло.

ВЕЛИКОБРИТАНИЯ

1. Важнейшие вершины		2. Важнейшие реки		
Название	Высота в м	Название	Длина в км	Пло- щадь бас- сейна в тыс. км ²
Бен-Невис .	1. 343	Хамбер (Англия)	469	—
		Темза ,	336	15,3
Сгэр-Мор . .	1. 108	Северн ,	338	21
		Мерсей (Мерси) (Англия)	113	—
Сноудон . . .	1. 085	Тей (Шотландия)	193	6,2
		Клайд ,	157	4,1

3. Важнейшие озера

Название	Площадь в км ²
Лох-Ломонд (Шотландия)	71
Лох-Ней (Северная Ирландия)	396
Лох-Эрн (Нижний) (Северная Ирландия)	123
Лох-Эрн (Верхний) (Северная Ирландия)	67

4. Сельское хозяйство

Площадь и сбор важнейших сельскохозяйственных культур в 1939 г.

Культуры	Площадь в тыс. га	Сбор в тыс. т
Пшеница	715	1.680 ¹
Ячмень	410	903
Овес	981	1.761
Картофель	285	5.197
Сахарная свекла	139	494 ²

¹ Сбор пшеницы в 1941 г. — 2.448 тыс. т. ² Продукция сахара.

Поголовье скота в 1939 г. (в тыс.)

Лошадей 1.100 ¹	Овец 26.903
Крупного рогатого скота 8.875	Свиней 4.390

¹ В 1938 г.

5. Горная промышленность

Добыча важнейших полезных ископаемых

Виды ископаемых	Год	Единица измерения	Добыча
Уголь каменный	1939	млн. т	236,7
Железо (по содержанию металла в руде)	1938	тыс. т	3.615
Свинец (по содержанию металла в руде)	1938	» »	30,2
Цинк (по содержанию металла в руде)	1938	» »	11,7

6. Транспорт

Сеть железных дорог	33.625 км (1938 г.)
Автомобилей	2.418.728 (1938 г.)
Торговый флот	17.984 тыс. рег. т брутто (1939 г.)

7. Денежная единица: 1 фунт стерлингов (£) = 20 шиллингам (sh); 1 шиллинг = 12 пенсам (d).

Содержание чистого золота в фунте стерлингов по паритету 1929 г. в г	Стоимость фунта стерлингов в 1939 г.	
	в % от золотого паритета 1929 г.	в долл. США
7,32238	53,8	4,44

8. Вооруженные силы

Система комплектования — всеобщая воинская повинность (с 1939 г.).

Численность сухопутных сил		Количество самолетов в 1938 г. (без авиации доминионов)
в мирное время	в военное время	
ок. 400 тыс. чел.	ок. 5 млн. чел.	ок. 3.400 (из них в метрополии 2.300)

Примечание. В ходе 2-й мировой войны состав военной авиации увеличился во много раз.

Общеимперский военно-морской флот

Общий тоннаж (в тыс. т)	Корабельный состав на 1/XII 1939 г. (в скобках — число кораблей, находившихся в постройке)											
	линкоры	линейные крейсера	авианосцы и авиа- транспорты	крейсера		эсминцы и миноносцы	подводные лодки	торпедные катера	мониторы	стороже- вые корабли	минные заградит- ели	тральщики
				тяже- лые	лег- кие							
2.080 (1939 г.)	11 (9)	3	8 (6)	15	50 (23)	189 (26)	65 (7)	27 (18)	3	52 (22)	7 (4)	86 (4)

Примечание. В 1940—1941 гг. США передали Великобритании 50 эсминцев и еще 10 военных кораблей водоизмещением по 2.000 т каждый.

ВЕНГРИЯ

1. Важнейшие вершины		2. Важнейшие реки		
Название	Высо-та в м	Название	Длина в км	Площадь бассейна в тыс. км ²
Симонка . . .	1.092	Тисса	977	153
Кекеш	1.010	в т. ч. в Венг- рии	599	—
		Драва	750	40
		в т. ч. в Венг- рии	157	—
		Дунай (в преде- лах Венгрии) .	428	—

3. Важнейшие озера

Название	Площадь в км ²
Балатон (Платтенское)	591
Нёйзидлер-Зе	320
в т. ч. в пределах Венгрии	88

4. Сельское хозяйство

Площадь и сбор важнейших сельскохозяйственных культур в 1938 г.

Культуры	Площадь в тыс. га	Сбор в тыс. т
Пшеница	1.620	2.688
Рожь	632	804
Ячмень	454	724
Овес	224	310
Кукуруза	1.174	2.662
Картофель	291	2.141
Сахарная свекла	44	114 ¹
Табак	14	19,5

¹ Продукция сахара.

Поголовье скота в 1938 г. (в тыс.)

Лошадей	813	Овец	1.629
Крупного рогатого скота	1.875	Коз	41
		Свиней	3.110

5. Горная промышленность

Добыча важнейших полезных ископаемых

Виды ископаемых	Год	Единица измере- ния	Добыча
Нефть	1939	тыс. т	103
Уголь каменный	1939	» »	1.107
Уголь бурый	1939	» »	9.518
Железо (по содержанию ме- талла в руде)	1939	» »	220
Бокситы	1940	» »	700

6. Транспорт

Сеть железных дорог 9.233 км (1938 г.)
 Автомобилей 21.237 (1938 г.)

7. Денежная единица: 1 пенгё = 100 филлерам.

Содержание чистого золота в пенгё по паритету 1929 г. в %	Стоимость пенгё в 1939 г.	
	в % от золотого паритета 1929 г.	в долл. США
0,26316	95,2	0,28

8. Вооруженные силы

Система комплектования—всеобщая воинская повинность.

Численность сухопутных сил в мирное время	Количество самолетов
ок. 150 тыс. чел. (1939 г.)	ок. 300 (1940 г.)

ГЕРМАНИЯ

1. Важнейшие вершины		2. Важнейшие реки			3. Важнейшие озера	
Название	Высота в м	Название	Длина в км	Площадь бассейна в тыс. км ²	Название	Площадь в км ²
			в пределах Германии			
Цугшпитце . . .	2.963	Одер . .	776	66	Боденское .	539
Вацман . .	2.714	Эльба . .	738	97	в т. ч. в	
Фельдберг	1.493	Рейн . .	696	107	пределах	
Фихтельберг . .	1.213	Дунай . .	647	55	Германии .	305
Брокен. . .	1.142	Майн . .	524	27	Мюриц-Зе .	115
					Спирдинг-Зе	110
					Мауэр-Зе . .	104
					Хим-Зе . . .	80

4. Сельское хозяйство

Площадь и сбор важнейших сельскохозяйственных культур в 1938 г.

Культуры	Площадь в тыс. га	Сбор в тыс. т	Культуры	Площадь в тыс. га	Сбор в тыс. т
Рожь . . .	4.263	8.606	Сахарная свекла.	502	1.990 ¹
Овес . . .	2.697	6.366			
Пшеница . . .	2.038	5.578	Лен . . .	44,9	29,2
Ячмень . . .	1.673	4.248			
Картофель . . .	2.893	50.894	Табак . . .	13,3	33,5

¹ Продукция сахара в 1937 г.

Поголовье скота в 1938 г. (в тыс.)

Лошадей	3.442,7	Овец	4.809,0
Крупного рогатого скота	19 911,2	Коз	2.508,9
		Свиней	23.481,3

5. Горная промышленность

Добыча важнейших полезных ископаемых

Виды ископаемых	Год	Единица измерения	Добыча
Нефть	1939	тыс. т	647
Уголь каменный	1939	млн. т	ок. 200
Уголь бурый	1938	» »	195
Железо (по содержанию металла в руде)	1938	тыс. т	3.100
Медь (по содержанию металла в руде)	1939	» »	30
Свинец (по содержанию металла в руде)	1938	» »	961
Цинк (по содержанию металла в руде)	1938	» »	220 ¹
Серебро	1937	т	210,7

¹ Включая добычу Австрии (в 1937 г. свинца — 8,7 тыс. т, цинка — 3 тыс. т).

6. Транспорт

Сеть железных дорог	57.909 км (1937 г.)
Автомобилей	1.564.600 (1938 г.)
Торговый флот	4.493 тыс. рег. т брутто (1939 г.)

7. Денежная единица: 1 рейхсмарка (RM) = 100 пфеннигам.

Содержание чистого золота в рейхсмарке по паритету 1929 г. в г	Стоимость рейхсмарки в 1939 г.	
	в % от золотого паритета 1929 г.	в долл. США
0,35842	99,3	0,40

8. Вооруженные силы

Система комплектования—всеобщая воинская повинность.

Численность сухопутных сил		Количество танков	Количество самолетов всех типов (включая учебные и транспортные)
в мирное время	в военное время		
св. 1,1 млн. чел. (1937 г.)	10—12 млн. чел.	ок. 15.000 (к началу 1941 г.)	св. 16.000 (к началу 1941 г.)

Военно-морской флот

Корабельный состав на 1/XII 1939 г. (в скобках — число кораблей, находившихся в постройке)

линкоры	авианосцы и авиатранспорты	крейсеры		эсминцы и миноносцы	подводные лодки	торпедные катеры	сторожевые корабли	минные заградители	тральщики
		тяжелые	легкие						
4	1	3	6	52	71	20	22	14	80
(3)	(1)	(2)	(4)	(2)	(?)	(24)		(4)	(16)

ГРЕЦИЯ

1. Важнейшие вершины		2. Важнейшие реки			3. Важнейшие озера	
Название	Высота в м	Название	Длина в км	Площадь бассейна в тыс. км ²	Название	Площадь в км ²
Олимп . . .	2.917	Марица . .	490	35	Преспа . . .	286
Смолика . .	2.637				в т. ч. в	
Гиона . . .	2.510	Вардар . .	368	—	пределах	
Парнас . . .	2.457				Греции . . .	100
Ида	2.456	Струма . .	330	—	Мисолунги .	178
Тайгет . . .	2.407				Тахинос . . .	125
Афон	2.033					

4. Сельское хозяйство

Площадь и сбор важнейших сельскохозяйственных культур в 1939 г.

Культуры	Площадь в тыс. га	Сбор в тыс. т
Пшеница	953	1.042
Рожь	63	62
Ячмень	215	221
Овес	151	152
Кукуруза	277	261
Хлопок	77	13,6
Сезам	48	19
Табак	84	55 ¹
Оливки	—	155 ²
Виноград	265	3.900 ³

¹ Сбор табака в 1940 г. — 45 тыс. т. ² Продукция оливкового масла. ³ Продукция вина в тыс. гл.

Поголовье скота в 1938 г. (в тыс.)

Лошадей	363
Крупного рогатого скота	967
Буйволов	67
Овец	8.139
Коз	1.356
Свиней	430

5. Горная промышленность

Добыча важнейших полезных ископаемых

Виды ископаемых	Год	Единица измерения	Добыча
Железо (по содержанию металла в руде)	1938	тыс. т	165
Марганец (по содержанию металла в руде)	1938	» »	3,2
Свинец (по содержанию металла в руде)	1937	» »	8,5
Цинк (по содержанию металла в руде)	1937	» »	10,9
Бокситы	1938	» »	180

6. Транспорт

Сеть железных дорог 2.650 км (1937 г.)
 Автомобилей 14.000 (1938 г.)
 Торговый флот 1.781 тыс. рег. т брутто (1939 г.)

7. Денежная единица: 1 драхма=100 лепт.

Содержание чистого золота в драхме по паритету 1929 г. в г	Стоимость драхмы в 1939 г.	
	в % от золотого паритета 1929 г.	в долл. США
0,01953	37,1	0,008

8. Вооруженные силы (до немецкой оккупации)

Система комплектования—всеобщая воинская повинность.

Численность сухопутных сил		Количество самолетов	Военно-морской флот. Корабельный состав на 1/XII 1939 г.					
в мирное время	в военное время		крейсера	эсминцы и миноносцы	подводные лодки	торпедные катеры	сторожевые корабли	минные заградители
100 тыс. чел. (1939 г.)	ок. 800 тыс. чел.	ок. 200 (1940 г.)	2	22	6	2	5	4

ДАНИЯ

1. Важнейшие вершины		2. Важнейшие реки			3. Важнейшие озера	
Название	Высота в м	Название	Длина в км	Площадь бассейна в тыс. км ²	Название	Площадь в км ²
Эжер-Бавнехей	172	Гуден-о . . .	158	2,8	Апре	41

4. Сельское хозяйство

Площадь и сбор важнейших сельскохозяйственных культур в 1939 г.

Культуры	Пло- щадь в тыс. га	Сбор в тыс. т	Культуры	Пло- щадь в тыс. га	Сбор в тыс. т
Пшеница. . .	131	415	Картофель. .	68	1.204
Рожь.	135	238	Сахарная свекла. . .	58	238 ¹
Ячмень.	414	1.226			
Овес.	370	994			

¹ Продукция сахара.

Поголовье скота в 1939 г. (в тыс.)

Лошадей.	577	Овец.	143
Крупного рогатого скота.	3.271	Свиней.	3.133

6. Транспорт

Сеть железных дорог 5.000 км (1938 г.)

Автомобилей 144.901 (1938 г.)

Торговый флот 1.176 тыс. рег. т брутто (1939 г.)

7. Денежная единица: 1 крона=100 эр.

Содержание чистого золота в кроне по паритету 1929 г. в г	Стоимость кроны в 1939 г.	
	в % от золо- того паритета 1929 г.	в долл. США
0,40323	44.8	0,20

8. Вооруженные силы (до немецкой оккупации)
Система комплектования—всеобщая воинская повинность.

Численность сухопутных сил		Количество самолетов	Военно-морской флот. Корабельный состав на 1/XII 1939 г.				
в мирное время	в военное время		броненосцы береговой обороны	эсминцы и миноносцы	подводные лодки	канонерские лодки	минные заградители
ок. 10 тыс. чел. (1939 г.)	ок. 150 тыс. чел.	ок. 150 (1939 г.)	2	20	10	4	3

ИРЛАНДИЯ (Эйре)

1. Важнейшие вершины		2. Важнейшие реки		3. Важнейшие озера	
Название	Высота в м	Название	Длина в км	Название	Площадь в км ²
Коррейтьюохилл . . .	1.042	Шаннон	350	Корриб	190
Легнаквилля	926	Барроу	191	Ри	165

4. Сельское хозяйство

Площадь и сбор важнейших сельскохозяйственных культур в 1939 г.

Культуры	Площадь в тыс. га	Сбор в тыс. т	Культуры	Площадь в тыс. га	Сбор в тыс. т
Пшеница . . .	103	259	Картофель . .	128	3.047
Ячмень	30	75	Сахарная свекла . . .	17	59 ¹
Овес	217	548			

¹ Продукция сахара.

Поголовье скота в 1939 г. (в тыс.)

Лошадей	445	Овец	3.048
Крупного рогатого скота	4.057	Коз	115
		Свиней	931

6. Транспорт

Сеть железных дорог	4.635 км (1936 г.)
Автомобилей	61.885 (1937 г.)

7. Денежной единицей служит английский фунт стерлингов.

ИСПАНИЯ

1. Важнейшие вершины		2. Важнейшие реки		
Название	Высота в м	Название	Длина в км	Площадь бассейна в тыс. км ²
Муласен	3.481	Тахо	1.010	81
Велета	3.470	Эбро	930	86
Пик-д'-Ането	3.404	Гвадиана	820	67,8
Мон-Пердю	3.352	Дуэро	780	98,4
Пеньяс-де-Эуропа	2.665	Гвадалквивир	579	57
Пеньялара	2.405			

4. Сельское хозяйство

Площадь и сбор важнейших сельскохозяйственных культур
в 1939 г.

Культуры	Площадь в тыс. га	Сбор в тыс. т
Пшеница	3.496	2.878
Рожь	527	410
Ячмень	1.358	1.408
Овес	576	479
Кукуруза	446	843
Рис	43	178
Картофель	407	—
Сахарная свекла	71 ¹	111
Хлопок	24,5 ¹	2,6 ¹
Табак	4,1 ¹	7,0 ¹
Оливки	1.921 ¹	440 ^{1, 2}
Виноград	1.612 ¹	16.630 ³

¹ В 1935 г. ² Продукция оливкового масла. ³ Продукция вина в тыс. га в 1935 г.

Поголовье скота в 1933 г. (в тыс.)

Лошадей	568
Ослов	999
Мулов	1.190
Крупного рогатого скота	3.570
Овец	19.093
Коз	4.575
Свиней	5.412

Б. Горная промышленность

Добыча важнейших полезных ископаемых

Виды ископаемых	Год	Единица измерения	Добыча
Уголь каменный	1939	тыс. т	6.753
Уголь бурый	1939	» »	204
Железо (по содержанию металла в руде)	1938	» »	1.180
Медь (по содержанию металла в руде)	1938	» »	30
Свинец (по содержанию металла в руде)	1938	» »	32
Цинк (по содержанию металла в руде)	1938	» »	35
Ртуть	1938	т	1.450 ¹

¹ Экспорт.

6. Транспорт

Сеть железных дорог 16.747 км (1937 г.)
 Автомобилей 125.000 (1938 г.)
 Торговый флот 914 тыс. рег. т брутто (1939 г.)

7. Денежная единица: 1 песета=100 сентесимо.

Содержание чистого золота в песете по паритету 1929 г. в г	Стоимость песеты в 1939 г.	
	в % от золотого паритета 1929 г.	в долл. США
0,29032	43,2	0,11

8. Вооруженные силы

Система комплектования—всеобщая воинская повинность.

Численность сухопутных сил (намеч. на 1942 г.)	Количество военных самолетов	Военно-морской флот. Корабельный состав на 1/XII 1939 г.					
		крейсера	эсминцы и миноносцы	подводные лодки	сторожевые корабли	минные заградители	канонерские лодки
350 тыс. чел.	ок. 300 (1941 г.)	6	19	7	1	6	13

ИТАЛИЯ

1. Важнейшие вершины		2. Важнейшие реки		
Название	Высота в м	Название	Длина в км	Площадь бассейна в тыс. км ²
Монблан . . .	4.807	По	652	75
Монте-Роза . .	4.638	Адидже . . .	410	12
Ортлер	3.902	Тибр	405	17
Этна	3.274	Адда	310	—
		3. Важнейшие озера		
		Название	Площадь в км ²	
Гран-Сассо-д-Италия	2.914	Гарда	370	
Триглав (Трикорно)	2.864	Лаго-Маджоре	212	
Везувий	1.186	Комо	145	
Стромболи . . .	926	Тразименское	129	

4. Сельское хозяйство

Площадь и сбор важнейших сельскохозяйственных культур в 1939 г.

Культуры	Площадь в тыс. га	Сбор в тыс. т	Культуры	Площадь в тыс. га	Сбор в тыс. т
Пшеница . . .	5.197	8.000	Хлопок .	37 ¹	7,5 ¹
Рожь	105	151	Сахарная свекла .	149	4021, ³
Ячмень	201	245	Табак . .	33 ¹	42,1 ¹
Овес	422	587	Оливки .	823	175,3 ^{1,2}
Кукуруза . . .	1.473	2.940 ¹	Виноград	969 ¹	41.780 ⁴
Рис	148	817 ¹	Лимоны .	22	368
Картофель . .	422	2.941	Апельсины . . .	27	313
Пенька	90	117 ¹			

¹ 1938 г. ² Продукция оливкового масла. ³ Продукция сахара. ⁴ Продукция вина в 1938 г. в тыс. гл.

Поголовье скота в 1939 г. (в тыс.)

Лошадей	781	Овец	9.864
Ослов	789	Коз	1.868
Мулов	431	Свиней	3.302
Крупного рогатого скота	7.877		

5. Горная промышленность

Добыча важнейших полезных ископаемых

Виды ископаемых	Год	Единица измерения	Добыча
Уголь каменный	1938	тыс. т	960
Уголь бурый	1938	» »	1.322
Сера	1938	» »	397
Железо } (по содержанию	1938	» »	520
Свинец } металла в руде)	1938	» »	40
Цинк }	1938	» »	88
Ртуть	1938	т	2.301
Бокситы	1940	тыс. т	530
Серебро	1939	т	27,4

6. Транспорт

Сеть железных дорог	23.252 км (1938 г.)
Автомобилей	439.994 (1938 г.)
Торговый флот	3.448 тыс. рег. т брутто (1939 г.)

7. Денежная единица: 1 лира = 100 чентесимо.

Содержание чистого золота в лире по паритету 1929 г. в а	Стоимость лиры в 1939 г.	
	в % от золо- того паритета 1929 г.	в долл. США
0,07919	58,3	0,05

8. Вооруженные силы

Система комплектования—всеобщая воинская повинность.

Численность сухопутных сил		Количество самолетов
в мирное время	в военное время	
св. 1,8 млн. чел. (1939 г.)	3—4 млн.	2.700 (1941 г.)

Военно-морской флот

Корабельный состав на 1/XII 1939 г. (в скобках — число кораблей, находившихся в постройке)

линкоры	авианосцы	крейсеры		эсминцы и миноносцы	подводные лодки	торпедные катеры	мониторы	сторожевые корабли	канонерские лодки	минные за- градители	тральщики
		тяжелые	легкие								
5 (3)	1	7 (2?)	14 (12)	113 (20)	104 (41)	20 (24)	5	10	11	11	45

НИДЕРЛАНДЫ

1. Важнейшие вершины		2. Важнейшие реки		
Название	Высота в м	Название	Длина в км	Площадь бассейна в тыс. км ²
Ваалсер	322	Рейн	1.326	225
		Маас	925	33
		в т. ч. в Ни- дерландах	239	—
		Вехте	200	—
		Эйсел	127	—

4. Сельское хозяйство

*Площадь и сбор важнейших сельскохозяйственных культур
в 1939 г.*

Культуры	Пло- щадь в тыс. га	Сбор в тыс. т	Культуры	Пло- щадь в тыс. га	Сбор в тыс. т
Пшеница . .	124	416	Картофель .	125	3.000
Рожь	225	603	Лен	25	21,3
Ячмень . . .	41	146	Сахарная		
Овес	162	449	свекла	45,7	218 ¹

¹ Продукция сахара.

Поголовье скота в 1939 г. (в тыс.)

Лошадей	322	Овец	690
Крупного рогатого скота	2.817	Свиней	1.553

5. Горная промышленность

Добыча важнейших полезных ископаемых

Виды ископаемых	Год	Единица измерения	Добыча
Уголь каменный	1939	тыс. т	12.861
Уголь бурый	1939	»	197

6. Транспорт

Сеть железных дорог	3.666 км (1938 г.)
Автомобилей	147.905 (1938 г.)
Торговый флот	2.973 тыс. рег. т брутто (1939 г.)

7. Денежная единица: 1 гульден (флорин) = 100 центам.

Содержание чистого золота в гульдене по паритету 1929 г. в г	Стоимость гульдена в 1939 г.	
	в % от золотого паритета 1929 г.	в долл. США
0,6048	78,4	0,53

8. Вооруженные силы (до немецкой оккупации)

Система комплектования—всеобщая воинская повинность.

Численность сухопутных сил	Количество самолетов	Военно-морской флот. Корабельный состав на 1/XII 1939 г.						
		крейсера	эсминцы и миноносцы	подводные лодки	канонерские лодки	минные заградители	тральщики	
в 1938 г. 40 тыс. чел.	в 1940 г. 400 тыс. чел.	ок. 250 (1939 г.)	3	9	18	6	12	16

НОРВЕГИЯ

1. Важнейшие вершины		2. Важнейшие реки			3. Важнейшие озера	
Название	Высота в м	Название	Длина в км	Площадь бассейна в тыс. км ²	Название	Площадь в км ²
Гальхёпиген . . .	2.468	Гломма .	587	41,4	Мьёсен . . .	359
Глиттертинд . . .	2.451	Нумедальс-Логен .	342	5,5	Фёмюнен . .	205
Снэхетта	2.286	Тана . .	330	15,7		
Сулительма .	1.914	Отра . .	246	3,6		

4. Сельское хозяйство

Площадь и сбор важнейших сельскохозяйственных культур в 1939 г.

Культуры	Площадь в тыс. га	Сбор в тыс. т	Культуры	Площадь в тыс. га	Сбор в тыс. т
Пшеница . . .	41	78	Овес	87	201
Ячмень	47	103	Картофель . .	51	940

Поголовье скота в 1939 г. (в тыс.)

Лошадей	204	Овец	1.744
Крупного рогатого скота	1.455	Коз	249
		Свиней	362

5. Горная промышленность

Добыча важнейших полезных ископаемых

Виды ископаемых	Год	Единица измерения	Добыча
Железо (по содержанию металла в руде)	1938	тыс. т	972
Медь (по содержанию металла в руде)	1939	» »	20
Молибден (по содержанию металла в руде)	1939	т	423

6. Транспорт

Сеть железных дорог	3.988 км (1938 г.)
Автомобилей	79.759 (1938 г.)
Торговый флот	4.835 тыс. рег. т брутто (1939 г.)

7. Денежная единица: 1 крона=100 эр

Содержание чистого золота в кроне по паритету 1929 г. в э	Стоимость кроны в 1939 г.	
	в % от золотого паритета 1929 г.	в долл. США
0,40323	51,3	0,23

8. Вооруженные силы (до немецкой оккупации)
Система комплектования и прохождения службы—мили-
ционная.

Численность кадрового состава армии	Количество самолетов	Военно-морской флот. Корабельный состав на 1/XII 1939 г.				
		броненосцы береговой обороны	эсминцы и миноносцы	подводные лодки	минные заградители	канонерские лодки
15 тыс. чел. (1940 г.)	ок. 200 (1940 г.)	4	33	9	11	2

ПОЛЬША

1. Важнейшие вершины		2. Важнейшие реки		
Название	Высота в м	Название	Длина в км	Площадь бассейна в тыс. км ²
Бабья-Гура .	1.725	Висла . . .	1.124	199
Галич	1.335	Варта . . .	760	54
Равка	1.303	Сан	450	17

4. Сельское хозяйство

Площадь и сбор важнейших сельскохозяйственных культур в 1939 г.

Культуры	Площадь в тыс. га	Сбор в тыс. т	Культуры	Площадь в тыс. га	Сбор в тыс. т
Пшеница . .	1.763	2.270	Картофель .	3.060	34.558 ¹
Рожь	5.967	7.630	Пенька . . .	33,4 ¹	12,8 ¹
Ячмень . . .	1.184	1.480	Лен	147,8 ¹	38,6 ¹
Овес	2.320	2.880	Сахарная свекла . . .	164,5	387 ²

¹ 1938 г. ² Продукция сахара в 1939/40 г.

Поголовье скота в 1938 г. (в тыс.)

Лошадей	3.916	Овец	3.411
Крупного рогатого скота	10.553	Коз	419
		Свиней	7.525

5. Горная промышленность

Добыча важнейших полезных ископаемых

Виды ископаемых	Год	Единица измерения	Добыча
Нефть	1939	тыс. т	523
Уголь каменный	1938	» »	38.104
Железо (по содержанию металла в руде)	1938	» »	270
Цинк (по содержанию металла в руде)	1938	» »	70

6. Транспорт

Сеть железных дорог	21.628 км (1936 г.)
Автомобилей	34.324 (1938 г.)
Торговый флот	122 тыс. рег. т брутто (1938 г.)

7. Денежная единица: 1 золотый=100 грошам.

Содержание чистого золота в золотом по паритету 1929 г. в г	Стоимость золотого по паритету к золотому доллару США
0,16879	0,11

ПОРТУГАЛИЯ

1. Важнейшие вершины

Название	Высота в м
Мальян	1.991

2. Важнейшие реки

Название	Длина в км	Площадь бассейна в тыс. км ²
	(в пределах Португалии)	
Доору (Дуэро)	322	18,6
Тежу (Тахо)	275	24,9
Гвадиана	260	11,5
Мондего	220	6,8

4. Сельское хозяйство

Площадь и сбор важнейших сельскохозяйственных культур в 1939 г.

Культуры	Площадь в тыс. га	Сбор в тыс. т	Культуры	Площадь в тыс. га	Сбор в тыс. т
Пшеница . .	505	516	Кукуруза . .	395	365
Рожь	126	99	Оливки . . .	—	33,4 ¹
Ячмень . . .	64	39	Виноград . .	—	7.718 ²
Овес	243	91			

¹ В 1938 г. продукция оливкового масла. ² Продукция вина в тыс. гл.

Поголовье скота в 1934 г. (в тыс.)

Лошадей	90	Овец	3.274
Ослов	275	Коз	1.296
Мулов	122	Свиней	1.206
Крупного рогатого скота	905		

5. Горная промышленность

Добыча важнейших полезных ископаемых

Виды ископаемых	Год	Единица измерения	Добыча
Уголь каменный	1939	тыс. т	313
Вольфрам (по содержанию WO ₃)	1939	т	2.400

6. Транспорт

Сеть железных дорог	3.522 км (1937 г.)
Автомобилей	46.705 (1938 г.)
Торговый флот	269 тыс. рег. т брутто (1939 г.)

7. Денежная единица: 1 эскудо = 100 сентаво.

Содержание чистого золота в эскудо по паритету 1929 г. в г	Стоимость эскудо в 1939 г.	
	в % от золо- того паритета 1929 г.	в долл. США
1,62585	53,9	0,04

8. Вооруженные силы

Система комплектования—всеобщая воинская повинность.

Численность сухопутных сил	Количество самолетов	Военно-морской флот. Корабельный состав на 1/XII 1939 г.				
		эсминцы и миноносцы	подводные лодки	канонерские лодки	сторожевые корабли	минные заградители
ок. 60 тыс. чел., включая войска в колониях (1939 г.)	ок. 250 (1939 г.)	7	3	19	2	1

РУМЫНИЯ

1. Важнейшие вершины

Название	Высота в м
Негой	2.549
Мандра	2.529
Бучеч	2.508

2. Важнейшие реки

Название	Длина в км	Площадь бассейна в тыс. км ²
Дунай	2.850	816
Мареш	883	30
Прут	860	27
Олт	560	—
Серет	535	48

4. Сельское хозяйство

Площадь и сбор важнейших сельскохозяйственных культур в 1939 г.

Культуры	Площадь в тыс. га	Сбор в тыс. т	Культуры	Площадь в тыс. га	Сбор в тыс. т
Пшеница . . .	4.079	4.453	Соя	103	86
Рожь	448	431,5	Подсолнечник	164	142
Ячмень	1.096	816	Сахарная свекла	53	128 ¹
Овес	589	487	Табак	21,5	14,4
Кукуруза	4.932	6.051	Виноград	369	11.542 ²
Пенька	58	38,9			
Хлопок	7	1,3			
Лен	12,1	5,7			

¹ Продукция сахара. ² Продукция вина в тыс. гл.

Поголовье скота в 1938 г. (в тыс.)

Лошадей	2.158	Овец	12.767
Крупного рогатого скота	4.161	Коз	398
		Свиной	3.165

5. Горная промышленность

Добыча важнейших полезных ископаемых

Виды ископаемых	Год	Единица измерения	Добыча
Нефть	1941	млн. т	5,6
Уголь каменный	1939	тыс. т	289
Уголь бурый	1939	» »	2.183
Железо (по содержанию металла в руде)	1938	» »	68
Серебро	1939	т	23
Золото	1939	»	6,6

6. Транспорт

Сеть железных дорог	11.271 км (1937 г. — в прежних границах)
Автомобилей	25.070 (1938 г.)
Торговый флот	112 тыс. рег. т брутто (1939 г.)

7. Денежная единица: 1 леу = 100 бани.

Содержание чистого золота в леу по паритету 1929 г. в г	Стоимость леу в 1939 г.	
	в % от золотого паритета 1929 г.	в долл. США
0,009	70,0	0,007

8. Вооруженные силы

Система комплектования — всеобщая воинская повинность.

Численность сухопутных сил		Количество танков	Количество самолетов
в мирное время	в военное время		
250 тыс. чел. (1938 г.)	2 млн. чел.	ок. 400 (1940 г.)	ок. 750 (1941 г.)

Военно-морской флот. Корабельный состав на 1/XII 1939 г. (в скобках — число кораблей, находившихся в постройке)				Дунайская флотилия. Корабельный состав на 1/XII 1939 г.	
эсминцы и миноносцы	подводные лодки	канонерские лодки	минные заградители	речные мониторы	сторожевые корабли
7	1 (2)	4	(2)	7	3

ФИНЛЯНДИЯ

1. Важнейшие вершины — Хальдичокко, высота 1.324 м

2. Важнейшие реки			3. Важнейшие озера	
Название	Длина в км	Площадь бассейна в тыс. км ²	Название	Площадь в км ²
Кемийоки . . .	494	50	Инари	1.385
Торнийоки (Торнео) . . .	450	40,2	Пяйяне	1.304
Муонийоки . . .	350		Сайма	1.300
Кюмийоки . . .	220	36,7	Оулуярви . . .	1.002

4. Сельское хозяйство

Площадь и сбор важнейших сельскохозяйственных культур

Культуры	Площадь в тыс. га (1939 г.)	Сбор в тыс. т	
		1939 г.	1941 г.
Пшеница	135	227	—
Рожь	230	331	272
Ячмень	124	192	146
Овес	488	798	548
Сахарная свекла	5,9	11,7 ¹	—
Картофель	89	1,556	—

¹ Продукция сахара.

Поголовье скота в 1938 г. (в тыс.)

Лошадей	390	Овец	1.073
Крупного рогатого скота	1.954	Свиней	531
		Оленей	107

5. Горная промышленность

Добыча важнейших полезных ископаемых

Виды ископаемых	Год	Единица измерения	Добыча
Медь (по содержанию металла в руде)	1939	тыс. т	12

6. Транспорт

Сеть железных дорог	5.906 км (1937 г.)
Автомобилей	42.267 (1938 г.)
Торговый флот	626 тыс. рег. т брутто (1939 г.)

7. Денежная единица: 1 марка (FMK) = 100 пенни.

Содержание чистого золота в марке по паритету 1929 г. в г	Стоимость марки в 1939 г.	
	в % от золотого паритета 1929 г.	в долл. США
0,03789	46,8	0,02

8. Вооруженные силы

Система комплектования—всеобщая воинская повинность.

Численность сухопутных сил		Количество само-летов	Военно-морской флот. Корабельный состав на 1/XII 1939 г. (в скобках — число кораблей, находившихся в постройке)						
в мирное время	в военное время		броненосцы береговой обороны	подводные лодки	торпедные катеры	сторожевые корабли	минные заградители	тральщики	
ок. 35 тыс. чел. (1939 г.)	св. 500 тыс. чел.	св. 500 (1940 г.)	1	5	7 (4)	4	6 (2)	19	

ФРАНЦИЯ

1. Важнейшие вершины		2. Важнейшие реки		
Название	Высота в м	Название	Длина в км	Площадь бассейна в тыс. км ²
Монблан . . .	4.810	Луара	992	121
Экрен	4.103	Мёз (Маас) . .	925	33
Виньемаль . .	3.290	в т. ч. во		
Пик-дю-Миди-		Франции . . .	492	—
д'Оссо	2.885	Рона	757	99
Пюи-де-Санси	1.886	Сена	770	78
Плон-дю-Кан-		Гаронна	650	85
таль	1.858			

3. Важнейшие озера — Женевское, площадь 582 км²; Этан-де-Берр, площадь 156 км².

4. Сельское хозяйство

Площадь и сбор важнейших сельскохозяйственных культур в 1939 г.

Культуры	Площадь в тыс. га	Сбор в тыс. т
Пшеница	4.728	7.800
Рожь	648	811 ¹
Ячмень	799	1.291 ¹
Овес	3.242	5.457 ¹
Кукуруза	329	579 ¹
Картофель	1.382	17.314 ¹
Лен	38 ¹	23,8 ¹
Сахарная свекла	333	930 ²
Табак	18	33,6
Виноград	1.605 ¹	61.000 ³ -

¹ В 1938 г. ² Продукция сахара в 1939/40 г. ³ Продукция вина в 1938 г. в тыс. гл.

Поголовье скота в 1938 г. (в тыс.)

Лошадей	2.692
Крупного рогатого скота	15.622
Овец	9.872
Коз	1.416
Свиней	7.127

5. Горная промышленность

Добыча важнейших полезных ископаемых

Виды ископаемых	Год	Единица измерения	Добыча
Нефть	1939	тыс. т	70
Уголь каменный	1939	млн. т	47,6
Уголь бурый	1938	тыс. т	1.057
Железо (по содержанию металла в руде)	1938	» »	10.100
Бокситы	1940	» »	700

6. Транспорт

Сеть железных дорог	63.227 км (1937 г.)
Автомобилей	2.192.471 (1938 г.)
Торговый флот	2.953 тыс. рег. т брутто (1939 г.)

7. Денежная единица: 1 франк = 100 сантимам.

Содержание чистого золота во франке по паритету 1929 г. в г	Стоимость франка в 1939 г.	
	в % от золотого паритета 1929 г.	в долл. США
0,05895	37,8	0,025

8. Вооруженные силы (до немецкой оккупации)
Система комплектования—всеобщая воинская повинность.

Численность сухопутных сил		Количество танков	Количество самолетов
в мирное время	в военное время		
ок. 450 тыс. чел. (1938 г.)	св. 3,5 млн. чел. (1940 г.)	св. 4.500 (1939 г.)	ок. 4.000 (1940 г.)

245

Военно-морской флот

Корабельный состав на 1/XII 1939 г. (в скобках—число кораблей, находившихся в постройке)

линкоры	авианосцы и авиатранспорты	крейсера		эсминцы и миноносцы	подводные лодки	торпедные катеры	сторожевые корабли	минные заградители	тральщики
		тяжелые	легкие						
7 (4)	2 (6)	7	11 (3)	74 (40)	79 (21)	4 (2)	44 (20)	2	16 (16)

ЧЕХОСЛОВАКИЯ

1. Важнейшие вершины		2. Важнейшие реки		
Название	Высота в м	Название	Длина в км	Площадь бассейна в тыс. км ²
Герлаховка .	2.663	Влтава (Молдава)	435	28
Ломницкий пик	2.634	Ваг	433	10,9
		Лаба (Эльба) (в пределах Чехии)	396	51,4

4. Сельское хозяйство

*Площадь и сбор важнейших сельскохозяйственных культур
в 1938 г.*

Культуры	Площадь в тыс. га	Сбор в тыс. т	Культуры	Площадь в тыс. га	Сбор в тыс. т
Пшеница . .	897	1.788	Лен	16	11 ¹
Рожь	1.016	1.906	Сахарная свекла . . .	165	461 ²
Ячмень	659	1.329	Хмель	11,6	12,2 ¹
Овес	763	1.390	Табак	9,5	14
Картофель .	763	9.829			

¹ В 1937 г. ² Продукция сахара в 1938/39 г.

Поголовье скота в 1938 г. (в тыс.)

Лошадей	704 ¹
Крупного рогатого скота	4.938
Овец	643
Коз	1.114
Свиней	3.827

¹ В 1937 г.

5. Горная промышленность
Добыча важнейших полезных ископаемых

Виды ископаемых	Год	Единица измерения	Добыча
Уголь каменный	1938	тыс. т	13.814
Уголь бурый	1938	» »	12.973
Железо (по содержанию металла в руде)	1937	» »	600
Серебро	1938	т	37

6. Транспорт

Сеть железных дорог 13.744 км (1936 г.)
Автомобилей 105.527 (1938 г.)

7. Денежная единица: 1 крона (Кё) = 100 геллерам.

Содержание чистого золота в кроне по паритету 1929 г. в г — 0,04458.

ШВЕЙЦАРИЯ

1. Важнейшие вершины		2. Важнейшие реки			3. Важнейшие озера	
Название	Высота в м	Название	Длина в км	Площадь бассейна в тыс. км ²	Название	Площадь в км ²
Пик Дю-Фур	4.638	Рейн (в пределах Швейцарии)	375	—	Женевское	582
Дом	4.554				Боденское	539
Маттергорн	4.505				Невшательское	216
Финстерааргорн	4.275	Ааре	295	17,8	Лаго-Маджоре	212
Юнгфрау	4.167	Рона (в пределах Швейцарии)	264	10,4	Фирвальдштетское	114
Сентис	2.504				Цюрихское	89
Сен-Бернар	2.472				Луганское	49
Пилатус	2.133					
Риги	1.800					

4. Сельское хозяйство

Площадь и сбор важнейших сельскохозяйственных культур
в 1939 г.

Культуры	Площадь в тыс. га	Сбор в тыс. т
Пшеница	81	173
Рожь	16	32,7
Картофель	50	660

Поголовье скота в 1939 г. (в тыс.)

Лошадей 140 ¹	Овец	1761
Крупного рогатого скота 1.711	Коз	2201
	Свиней	880

¹ В 1936 г.

6. Транспорт

Сеть железных дорог 5.883 км (1937 г.)
Автомобилей 73.200 (1938 г.)

7. Денежная единица: 1 франк=100 сантимам

Содержание чистого золота в франке по паритету 1929 г. в г	Стоимость франка в 1939 г.	
	в % от золотого паритета 1929 г.	в долл. США
0,29032	69,0	0,23

8. Вооруженные силы

Система комплектования и прохождения службы—мили-
ционная.

Численность армии в мирное время	Количество самолетов
40 тыс. чел. (1939 г.)	ок. 300 (1939 г.)

ШВЕЦИЯ

1. Важнейшие вершины		2. Важнейшие реки			3. Важнейшие озера	
Название	Высота в м	Название	Длина в км	Площадь бассейна в тыс. км ²	Название	Площадь в км ²
Кебне-кайсе	2.123	Клар-Эльвен—Гёта-эльв	720	42,5	Венерн	5.550
Сарьек-чокко	2.090				Веттерн	1.900
Сулитель-ма	1.877	Муонио-эльв—Торне-эльв	570	25,3	Меларен	1.140
		Даль-эльв	520	28,9		
		Уме-эльв	470	26,7		

4. Сельское хозяйство

Площадь и сбор важнейших сельскохозяйственных культур в 1939 г.

Культуры	Площадь в тыс. га	Сбор в тыс. т
Пшеница	335	854
Рожь	187	378
Ячмень	113	250
Овес	666	1.285
Картофель	136	1.868
Сахарная свекла	50,7	275 ¹

¹ Продукция сахара в 1939/40 г.

Поголовье скота в 1939 г. (в тыс.)

Лошадей	616
Крупного рогатого скота	2.976
Овец	373
Свиней	1.316

5. Горная промышленность

Добыча важнейших полезных ископаемых

Виды ископаемых	Год	Единица измерения	Добыча
Уголь каменный	1938	тыс. т	431
Железо (по содержанию металла в руде)	1938	» »	8.411
Медь (по содержанию металла в руде)	1939	» »	10,5
Свинец (по содержанию металла в руде)	1938	» »	8,6
Цинк (по содержанию металла в руде)	1938	» »	34,6
Серебро	1939	т	35,1
Золото	1939	»	7,3

6. Транспорт

Сеть железных дорог	16.886 км (1938 г.)
Автомобилей	191.947 (1938 г.)
Торговый флот	1.582 тыс. рег. т брутто (1939 г.)

7. Денежная единица: 1 крона = 100 эр

Содержание чистого золота в кроне по паритету 1929 г. в г	Стоимость кроны в 1939 г.	
	в % от золотого паритета 1929 г.	в долл. США
0,40323	52,9	0,24

8. Вооруженные силы

Система комплектования—всеобщая воинская повинность.

Численность сухопутных сил		Количество самолетов
в мирное время	в военное время	
31 тыс. чел. (1939 г.)	ок. 400 тыс. чел.	ок. 350 (1941 г.)

Военно-морской флот

Корабельный состав на 1/XII 1939 г. (в скобках—
число кораблей, находившихся в постройке)

броненосцы береговой обороны	авиатранс- порты	легкие крей- серы	эсминцы	подводные лодки	торпедные катеры	сторожевые корабли	минные за- градители	тральщики
8 (2)	1	2	16 (4)	16 (2)	2 (4)	43	7	9

ЮГОСЛАВИЯ

1. Важнейшие вершины		2. Важнейшие реки		
Название	Высота в м	Название	Дли- на в км	Пло- щадь бассейна в тыс. км ²
Триглав (Три- корно)	2.864	Сава	940	95
Перистер	2.600	Драва	720	40
Дурмитор	2.522	в т. ч. в Юго- славии	311	11,6
Копаоник	2.161	Дунай (в Юго- славии)	362	177
		Мур (в Югосла- вии)	59	2,0
		Морава	568	36,6
		Дрина	461	19,7
		Вардар	350	28

3. Важнейшие озера

Название	Пло- щадь в км ²
Скутари	370
в т. ч. в пределах Югославии	222
Преспа	286
в т. ч. в пределах Югославии	186
Охрида	367
в т. ч. в пределах Югославии	248
Дойраны	43

4. Сельское хозяйство

*Площадь и сбор важнейших
сельскохозяйственных куль-
тур в 1939 г.*

Культуры	Пло- щадь в тыс. га	Сбор в тыс. т
Пшеница	2.203	2.875
Рожь	258	243
Ячмень	416	424
Овес	357	348
Кукуруза	2.681	4.046
Картофель	270	1.383
Пенька	58,7	53,5
Лен	14,7	12
Сахарная свекла	41,4	108 ¹

¹ Продукция сахара.

Поголовье скота в 1929 г. (в тыс.)

Лошадскй.	1.273	Овец	10.154
Крупного рогатого скота	4.225	Коз	1.866
		Свиной	3.503

5. Горная промышленность

Добыча важнейших полезных ископаемых

Виды ископаемых	Год	Единица измерения	Добыча
Уголь каменный.	1939	тыс. т	446
Уголь бурый	1939	» »	5.622
Железо (по содержанию металла в руде).	1939	» »	330
Медь (по содержанию металла в руде).	1939	» »	41,7
Свинец (по содержанию металла в руде).	1939	» »	69
Цинк (по содержанию металла в руде).	1938	» »	41,7
Бокситы.	1940	» »	150
Хром (по содержанию окиси хрома в руде).	1939	» »	21
Антимоний (по содержанию ме- талла в руде).	1939	т	4.500
Серебро	1939	»	71,3
Золото	1939	»	2,2

6. Транспорт

Сеть железных дорог 10.608 км (1938 г.).

Автомобилей. 17.784 (1938 г.).

Торговый флот 411 тыс. рег. т брутто (1939 г.).

7. Денежная единица: 1 динар = 100 пара.

Содержание чистого золота в динаре по паритету 1929 г. в г	Стоимость динара в 1939 г.	
	в % от золо- того паритета 1929 г.	в долл. США
0,29032	76,1	0,02

8. Вооруженные силы (до немецкой оккупации)
Система комплектования—всеобщая воинская повинность.

Численность сухопутных сил		Количество самолетов	Военно-морской флот. Корабельный состав на 1/XII 1939 г.						
в мирное время	в военное время		крейсера	авиатранспорты	эсминцы и миноносцы	подводные лодки	торпедные катера	минные заградители	тральщики
ок. 180 тыс. чел. (1939 г.).	ок. 1.800 тыс. чел.	800	1	1	12	4	10	11	1

АВСТРАЛИЯ И ОКЕАНИЯ
АВСТРАЛИЙСКИЙ СОЮЗ

1. Важнейшие вершины		2. Важнейшие реки			3. Важнейшие озера	
Название	Высота в м	Название	Длина в км	Площадь бассейна в тыс. км ²	Название	Площадь в км ²
Костюшко.	2.234	Дарлинг	2.450	590	Эйр ¹	10.000
Муррей (Марри)	2.130	Маррембиджи.	2.070	135	Торренс ¹	6.170
Сивью	1.830					
Вудрофф.	1.584	Муррей (Марри).	1.632	—		
Крадл	1.545					
Хьюглин.	1.460					

¹ Соленные озера, б. ч. года высохшие солончаковые впадины.

4. Сельское хозяйство

Площадь и сбор важнейших сельскохозяйственных культур в 1938/39 г.

Культуры	Площадь в тыс. га	Сбор в тыс. т
Пшеница	5.806	4.228 ¹
Ячмень	301	246
Овес	722	282
Сахарный тростник	106	860 ²

¹ Сбор пшеницы в 1941/42 г.—4.500 тыс. т. ² Продукция тростникового сахара в 1939/40 г.

Поголовье скота в 1938 г. (в тыс.)

Лошадей	1.742
Крупного рогатого скота	12.862
Овец	111.058
Свиней	1.154

5. Горная промышленность

Добыча важнейших полезных ископаемых

Виды ископаемых	Год	Единица измере- ния	Добыча
Уголь каменный	1938	тыс. т	11.868
Уголь бурый	1938	» »	3.734
Железо (по содержанию металла в руде).	1938	» »	1.509
Медь (по содержанию металла в руде).	1939	» »	23,6
Свинец (по содержанию металла в руде).	1938	» »	278,8
Цинк (по содержанию металла в руде).	1938	» »	223,3
Вольфрам (по содержанию WO ₃)	1938	т	673
Серебро	1938	»	483,7
Золото	1939	»	51,1

6. Транспорт

Сеть железных дорог 44.896 км (1937 г.)
 Автомобилей 732.320 (1938 г.)

Торговый флот—498 тыс. рег. т брутто (1939 г.)

7. Денежная единица: 1 австралийский фунт (£А), по паритету = 1 английскому фунту стерлингов.

Содержание чистого золота в австралийском фунте по паритету 1929 г. в г	Стоимость австралийского фунта в 1939 г.	
	в % от золотого паритета 1929 г.	в долл. США
7,32238	42,9	3,5

8. Вооруженные силы

Система комплектования—обязательная военная служба (с начала 2-й мировой войны).

Численность сухопутных сил		Часть общеимперского военно-морского флота, базировавшаяся в австралийских водах. Корабельный состав на 1/XII 1939 г.			
в 1941 г.	намечалось к 1942 г.	крейсера	легкие крейсера	эсминцы	сторожевые корабли
400 тыс. чел.	600 тыс. чел.	2	4	5	2

НОВАЯ ЗЕЛАНДИЯ

1. Важнейшие вершины		2. Важнейшие реки	
Название	Высота в м	Название	Длина в км
Куок (Южный остров)	3.764	Клута (Южный остров)	33½
Тасман (Южный остров)	3.580	Вайтаки (Южный остров)	216
Руапеху (Северный остров)	2.800	Вайкато (Северный остров)	350
Эгмонт (Северный остров)	2.520	Вангануи (Северный остров)	224

3. Важнейшие озера—Таупо (Северный остров), площадь 626 км².

4. Сельское хозяйство

Площадь и сбор важнейших сельскохозяйственных культур в 1938/39 г.

Культуры	Площадь в тыс. га	Сбор в тыс. т
Пшеница	77	151
Овес	22	47
Ячмень	11	24

Поголовье скота в 1939 г. (в тыс.)

Лошадей	275
Крупного рогатого скота	4.565
Овец	31.897
Свиней	683

5. Горная промышленность

Добыча важнейших полезных ископаемых

Виды ископаемых	Год	Единица измерения	Добыча
Уголь каменный	1938	тыс. т	994
Уголь бурый	1938	» »	1.264
Золото	1939	т	5,3

6. Транспорт

Сеть железных дорог 5.343 км (1937 г.)
 Автомобилей 239.668 (1938 г.)

Торговый флот—176 тыс. рег. т брутто (1939 г.)

7. Денежная единица: 1 новозеландский фунт (£ N. Z.), по паритету = 1 англ. фунту стерлингов.

Содержание чистого золота в новозеландском фунте по паритету 1929 г. в г	Стоимость новозеландского фунта в 1939 г.	
	в % от золотого паритета 1929 г.	в долл. США
7,32238	43,1	3,5

8. Вооруженные силы

Система комплектования—обязательная военная служба (с 1940 г.).

Численность сухопутной армии	Часть общеперского военно-морского флота, базировавшаяся в новозеландских водах. Корабельный состав на 1/XII 1939 г.		
	легкие крейсера	сторожевые корабли	тральщики
100 тыс. чел. (1941 г.)	2	2	1

О Г Л А В Л Е Н И Е

I. География мира 3—15

1. Данные о земле.
2. Распределение суши и воды на земном шаре.
3. Океаны.
4. Важнейшие моря.
5. Части света.
6. Важнейшие горные вершины.
7. Важнейшие реки.
8. Важнейшие озера.
9. Крупнейшие острова.
10. Важнейшие проливы.
11. Важнейшие перешейки.
12. Важнейшие каналы.

II. Добыча важнейших полезных ископаемых в зарубежных странах 16—24

1. Нефть.
2. Каменный уголь.
3. Бурый уголь.
4. Железо.
5. Марганец.
6. Медь.
7. Цинк.
8. Свинец.
9. Олово.
10. Никель.
11. Бокситы.
12. Вольфрам.
13. Хром.
14. Молибден.
15. Ванадий.
16. Золото.
17. Серебро.

III. Выплавка важнейших металлов в зарубежных странах 25—29

1. Чугун и ферросплавы.
2. Сталь.
3. Медь.
4. Цинк.
5. Свинец.
6. Олово.
7. Алюминий.

IV. Производство важнейших продуктов сельского хозяйства в зарубежных странах 30—39

1. Пшеница.
2. Ячмень.
3. Рожь.
4. Овес.
5. Кукуруза.
6. Рис.
7. Свекловичный сахар.
8. Тростниковый сахар.
9. Табак.
10. Каучук-сырец.
11. Чай.
12. Кофе.
13. Шерсть овечья.
14. Хлопок.
15. Лен.
16. Джут.
17. Пенька.
18. Шелк-сырец.
19. Масло коровье.

V. СССР	40
1. География СССР	40
2. СССР—страна социализма	42
3. Высшие органы государственной власти СССР . .	49
4. Важнейшие вершины СССР	51
5. Важнейшие реки СССР	51
6. Важнейшие озера СССР	52
7. Важнейшие острова СССР	52
8. Административно-территориальное деление союзных республик	53

VI. Формы правления, территории и население зарубежных государств и их владений . . . 66—121

VII. Некоторые показатели военного потенциала стран демократической коалиции и агрессивных государств 122

1. Население стран демократической коалиции и агрессивных государств	122
2. Число мужчин в возрасте от 20 до 50 лет в воюющих странах	123
3. Соотношение экономических ресурсов держав «оси» и коалиции демократических государств .	124
4. Рост военных ассигнований США	126
5. Военные расходы Англии	126
6. Удельный вес США в мировой продукции важнейших видов топлива, минерального и растительного сырья	126
7. Рост производственной мощи черной металлургии США в период второй мировой войны в сопоставлении с периодом войны, 1914—1918 гг. . .	127
8. Рост самолетостроения в США и Англии в период второй мировой войны	127
9. Производственная мощность самолетостроения	

США и фашистской Германии	128
10. Производственная мощность танкостроения США и фашистской Германии	128
11. Рост станкостроения в США во время второй мировой войны	128
12. Рост торгового судостроения США во время второй мировой войны	129
13. Развитие производства алюминия в США в пе- риод второй мировой войны	129
14. Развитие производства синтетического каучука в США в период второй мировой войны	129
15. Удельный вес Великобритании в мировой продукции важнейших видов топлива, мине- рального и растительного сырья	130
16. Соотношение собственного производства и им- порта в потреблении Великобритании сырья и продовольствия	130
17. Удельный вес Британской империи в мировой продукции горнодобывающей промышленности и металлургии в 1938 г.	131
18. Потери немцев в первую мировую империали- стическую войну и за первый год войны про- тив СССР	132
19. Применение принудительного труда в фашист- ской Германии	132
20. Удельный вес Германии в мировой продукции важнейших видов топлива, минерального и растительного сырья	132
21. Зависимость Германии от импорта иностран- ного сырья	133
22. Истощение нефтяных ресурсов Германии и ее вассалов в ходе второй мировой войны	134
23. Обложение захваченных фашистской Германией стран на содержание германских оккупацион- ных армий	135

24. Удельный вес Италии в мировой продукции важнейших видов топлива, минерального и растительного сырья	135
25. Довоенная зависимость Италии от морских перевозок через Гибралтарский пролив	136
26. Удельный вес Японии в мировой продукции важнейших видов топлива, минерального и растительного сырья	136
27. Нефтяные ресурсы Японии к началу войны на Тихом океане	137
28. Зависимость Японии от ввоза железной руды	137
29. Удельный вес Франции в мировой продукции важнейших видов топлива, минерального и растительного сырья	137
30. Зависимость Франции от ввоза топлива и сырья.	138
31. Распределение населения и основных отраслей хозяйства Франции между оккупированной и неоккупированной зонами	138
VIII. Основные справочные сведения по важнейшим государствам и их владениям	140
(1. Важнейшие вершины, 2. Важнейшие реки, 3. Важнейшие озера, 4. Сельское хозяйство, 5. Горная промышленность, 6. Транспорт, 7. Денежная единица, 8. Вооруженные силы).	140
<i>Азия</i>	140
Афганистан . . 140. Индия . . 141. Индия Нидерландская . . 145. Индо-Китай Французский . 146. Ирак . 148. Иран . . 149. Китай . . 151. Таи . . 154. Турция . . . 156. Филиппины . . 158. Япония . . 160.	
<i>Африка</i>	167
Абиссиния . . 165. Алжир . . 165. Египет . . 166. Марокко . 169. Тунис . . 170. Южно-Африканский Союз . . 171.	

Северная Америка 174
Канада . . 174. Куба . . 176. Мексика . . 178. Соединенные Штаты Америки . . 181

Южная Америка 185
Аргентина . . 185. Боливия . . 188. Бразилия . . 190. Венесуэла . . 192. Колумбия . 194. Перу . 196. Уругвай . 198. Чили . . 200. Эквадор . . 202.

Европа 204
Австрия . 204. Бельгия . 205. Болгария . 207. Великобритания . . 209. Венгрия . . 213. Германия . . 215. Греция . . 218. Дания . . 221. Ирландия . 223. Испания . 224. Италия . 227. Нидерланды . 230. Норвегия . 232. Польша . 234. Португалия . 236. Румыния . 238. Финляндия . . 241. Франция . . 243. Чехословакия . . 246. Швейцария . . 247. Швеция . . 249. Югославия . . 252.

Австралия и Океания 254
Австралийский Союз . . 254. Новая Зеландия . . 257



СТРАНЫ МИРА

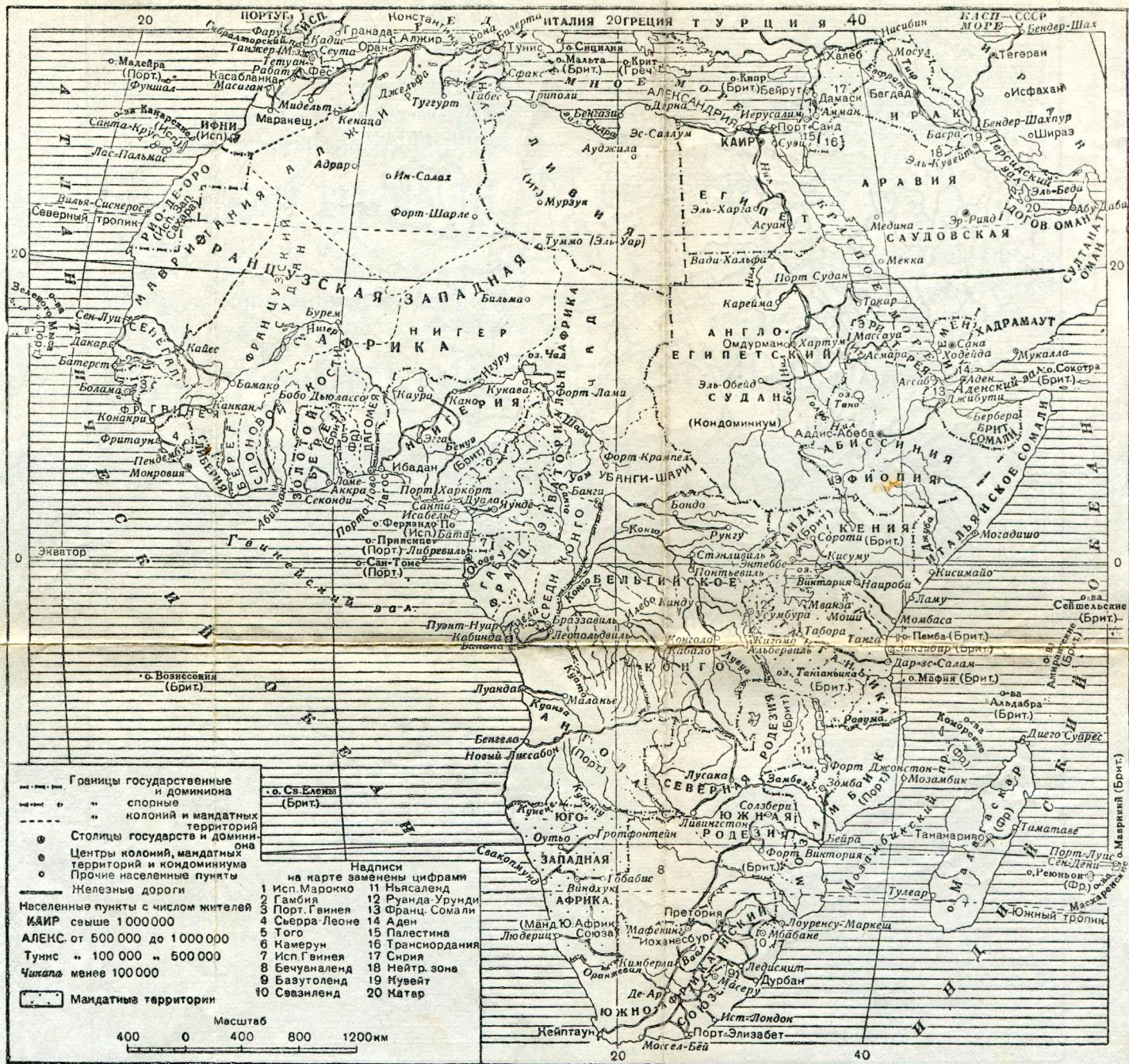
Ответственный редактор
Ф. Н. Петров

Тираж: 50.000. Объем $8\frac{1}{4}$
печ. л. $+1\frac{1}{4}$ печат. л.
вклейки. Уч.-изд. л. 12,5.
В 1 печ. л. 56,700 знак.
Л-82085. Подписано к пе-
чати 23/IX 1942.
Цена в переплете 7 руб.

16-я тип. треста «Поли-
графкнига», Москва, Трех-
прудный пер., 9. Зак. 827.



АФРИКА



СЕВЕРНАЯ АМЕРИКА

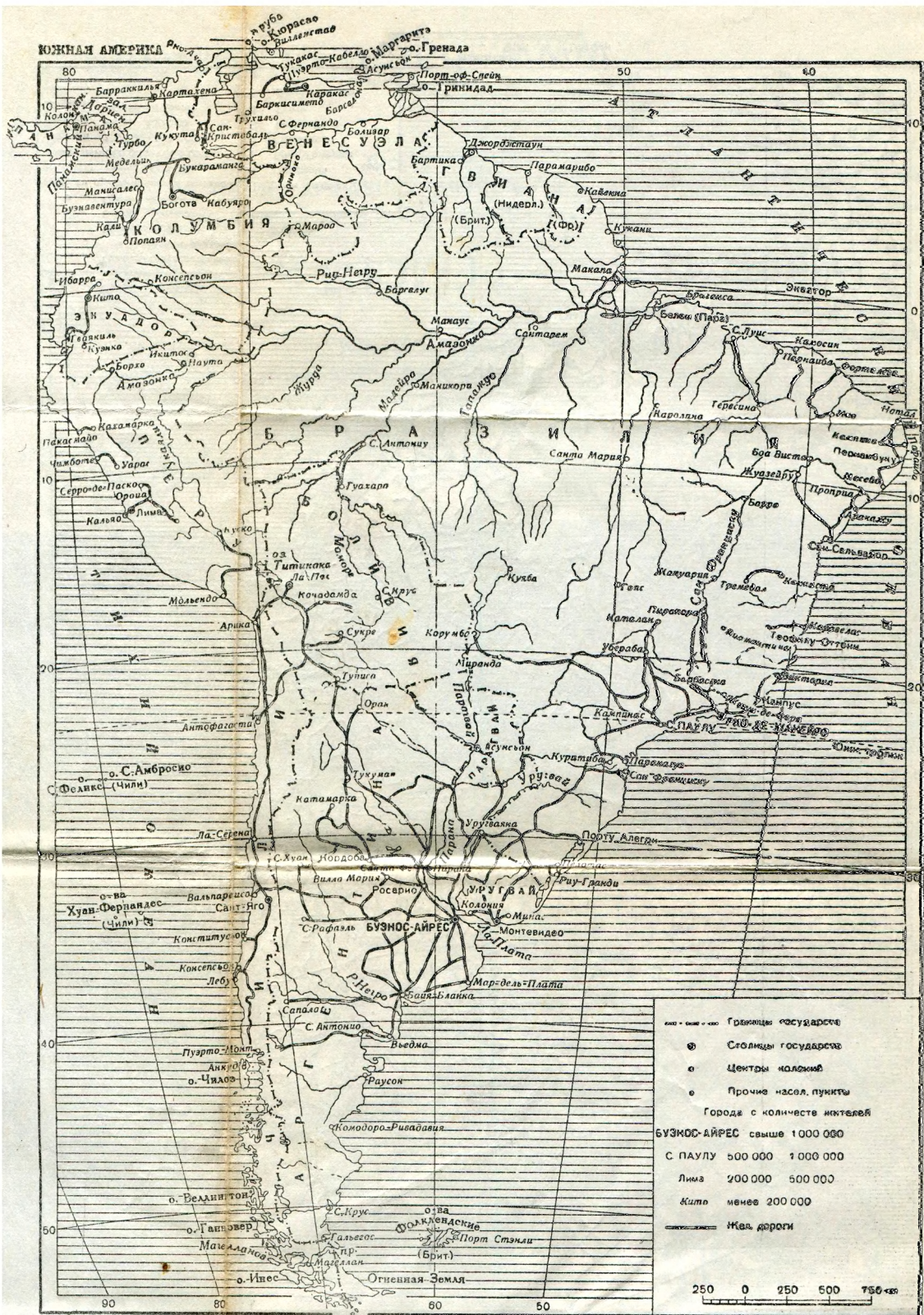


--- Границы государственные
 - - - - - и полярных владений
 * Столицы государств и СССР
 o Центры колоний и минингов
 o Прочие населенные пункты

Населен. пункты с числом жителей
ЧИКАГО свыше 1 000 000
МИЛУОКИ 500 000 - 1 000 000
Мерида 100 000 - 500 000
Тампико менее 100 000
 - - - - - железные дороги
 - - - - - каналы

Надписи заменены цифрами
1 Брит. Гондурас
2 Сальвадор
3 Носта-Рика
4 Ганги
5 Доминиканская Республика

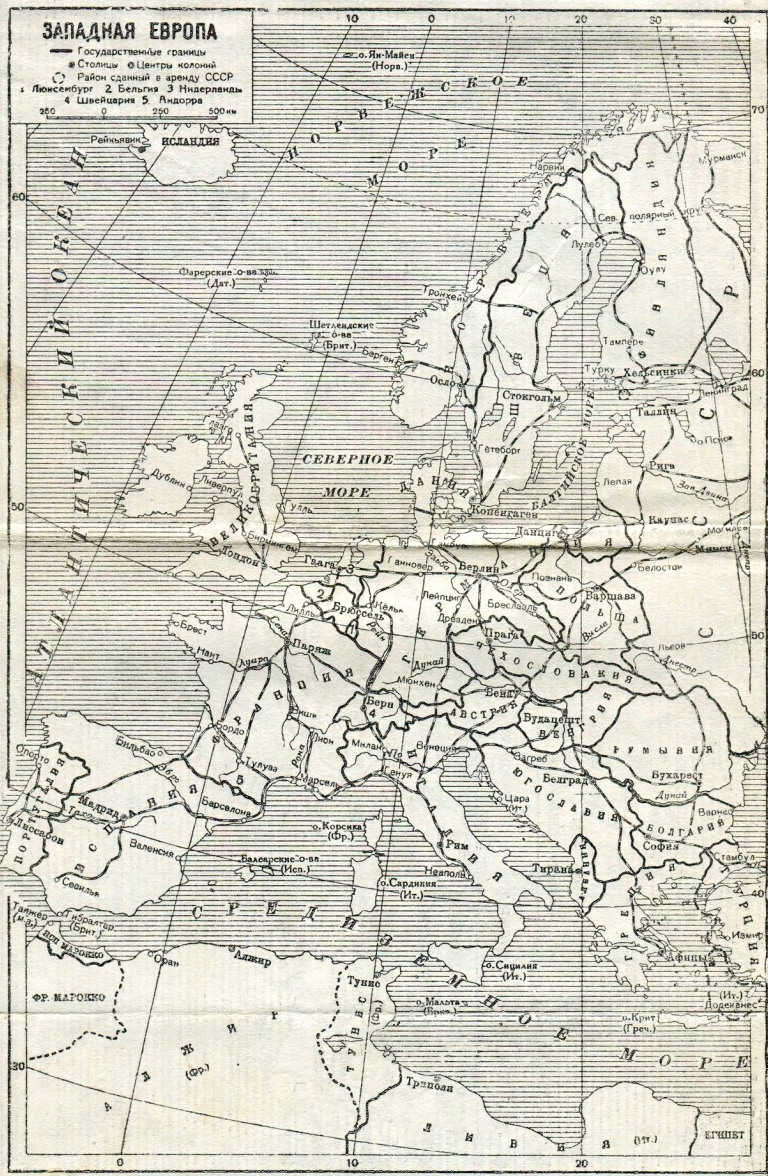
Масштаб
 500 0 500 1000 км



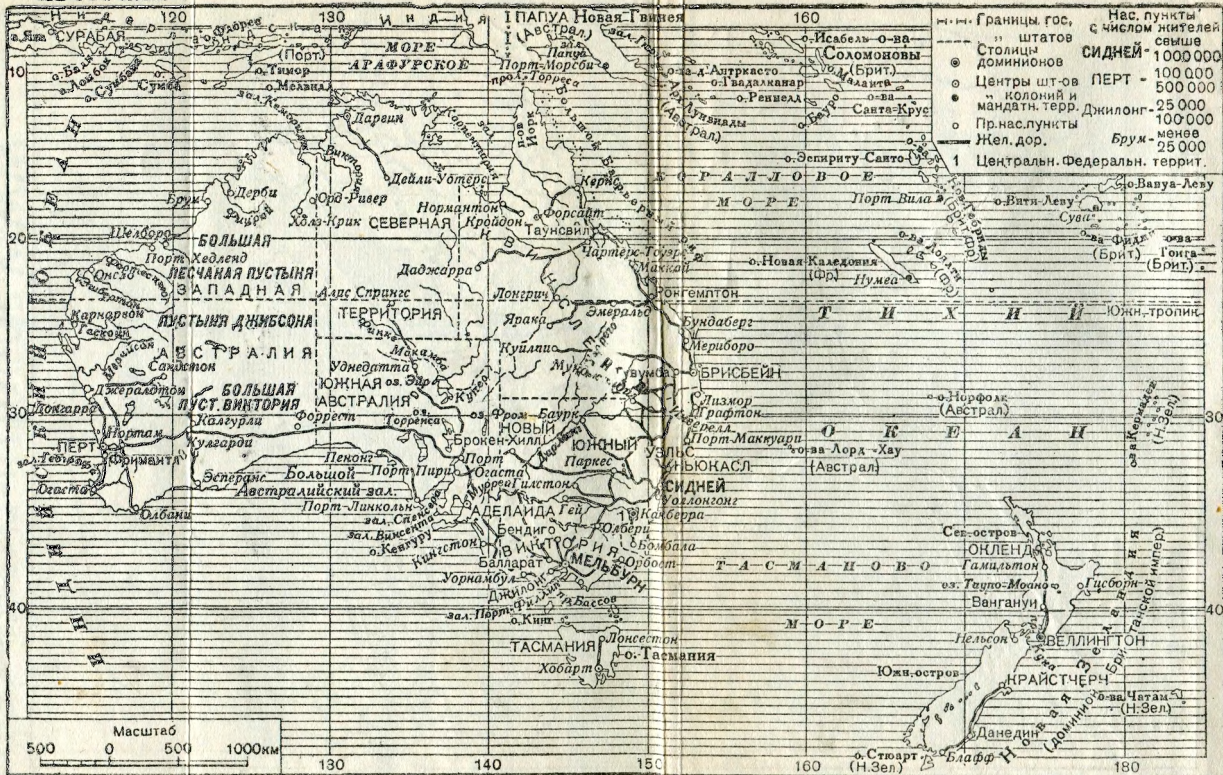
ЗАПАДНАЯ ЕВРОПА

- Государственные границы
- Столицы ○ Центры колоний
- ▨ Район сдавший в аренду СССР
- 1 Люксембург 2 Бельгия 3 Нидерланды
- 4 Швейцария 5 Андорра

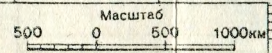
250 0 250 500 км



АВСТРАЛИЯ

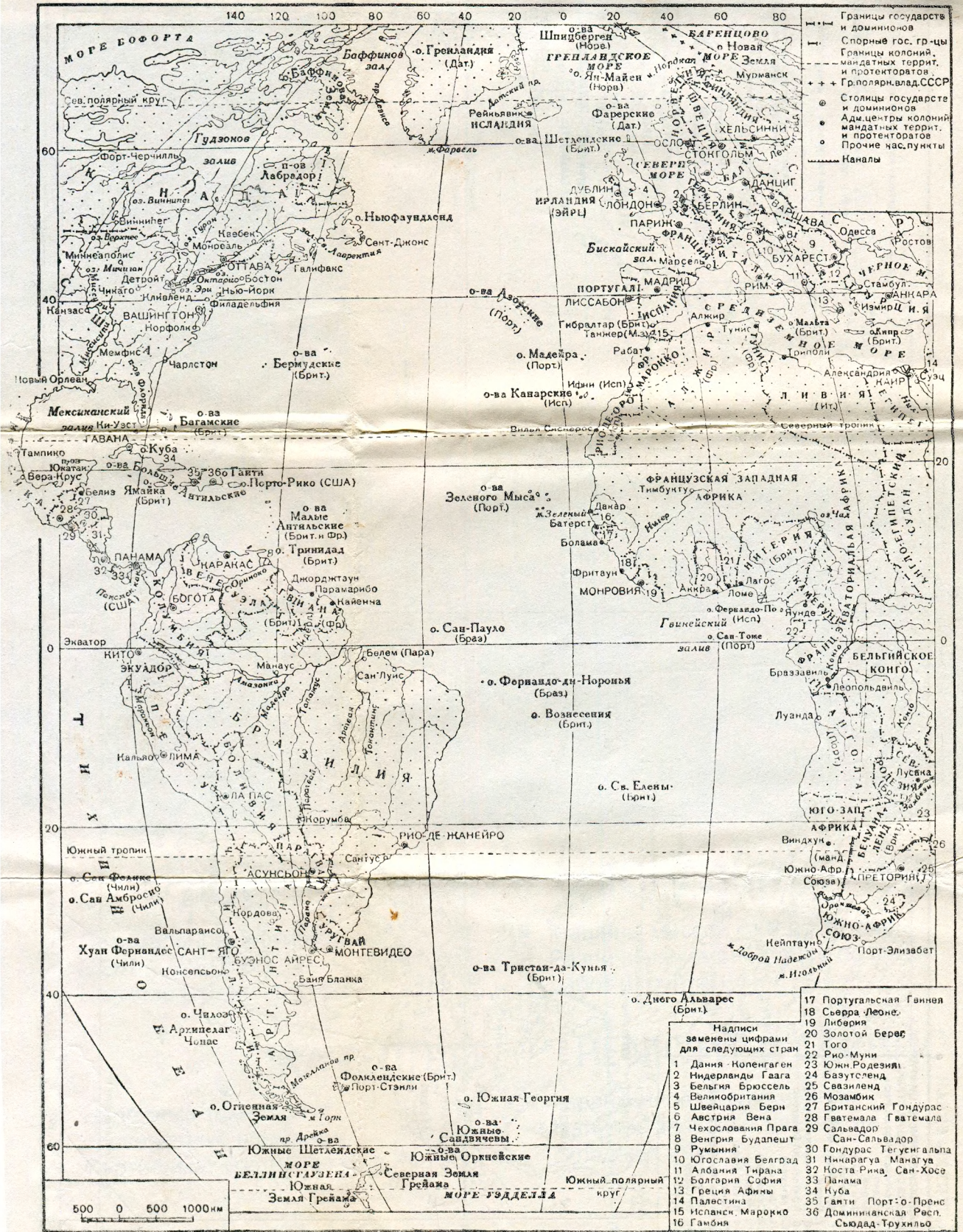


Границы гос. штатов	Нас. пункты с числом жителей свыше
● Столицы доминионов	СИДНЕЙ 1 000 000
○ Центры шт-ов	ПЕРТ - 100 000
● колоний и мандат. терр.	Джиллинг - 25 000
○ Пр. нас. пункты	Брум - 25 000
— Жел. дор.	менее 25 000
1	Центральный, Федеральн. терр.



120 130 140 150 160 170 180

АТЛАНТИЧЕСКИЙ ОКЕАН



Границы государств и доминионов
 Спорные гос. гр-цы
 Границы колоний, мандатных террит. и протекторатов
 Гр.полярн.влад.СССР
 Столицы государств и доминионов
 Адм.центр. колоний, мандатных террит. и протекторатов
 Прочие насел. пункты
 Каналы

500 0 500 1000 км

17	Португальская Гвиния
18	Сьерра Леоне
19	Либерия
20	Золотой Берег
21	Того
22	Рио-Муни
23	Южн. Родезия
24	Бауутсленд
25	Свазиленд
26	Мозамбик
27	Британские Гондурас
28	Гватемала Гватемала
29	Сальвадор Сан-Сальвадор
30	Гондурас Тегусигальпа
31	Никарагуа Манагуа
32	Коста-Рика Сан-Хосе
33	Панама
34	Куба
35	Гаити Порт-о-Пренс
36	Доминиканская Респ. Сьюдад-Трухильо

Надписи заменены цифрами для следующих стран

- 1 Дания Копенгаген
- 2 Нидерланды Гаага
- 3 Бельгия Брюссель
- 4 Великобритания
- 5 Швейцария Берн
- 6 Австрия Вена
- 7 Чехословакия Прага
- 8 Венгрия Будапешт
- 9 Румыния
- 10 Югославия Белград
- 11 Албания Тирана
- 12 Болгария София
- 13 Греция Афины
- 14 Палестина
- 15 Исламск. Марокко
- 16 Гамбия

ТИХИЙ ОКЕАН

НАДПИСИ ЗАМЕНЕНЫ ЦИФРАМИ ДЛЯ СЛЕДУЮЩИХ СТРАН:

- 1 Тувинская Народн. Респ.
- 2 Индия
- 3 Бирма
- 4 Таи (Сиаи)
- 5 Индо-Итай
- 6 Британская Малайя
- 7 Гаити
- 8 Доминиканская Республ.
- 9 Британский Гондурас
- 10 Гватемала
- 11 Гондурас
- 12 Сальвадор
- 13 Никарагуа
- 14 Коста-Рика
- 15 Панама
- 16 Зона Панамского канала
- 17 Венесуэла
- 18 Эквадор
- 19 Бразилия



Границы государств и доминионов
 " " колоний, мандатных территорий и протекторатов
 ● Столицы государств и доминионов
 ○ Административные центры колоний, мандатных территорий и протекторатов
 ○ Прочие населенные пункты

Масштаб
 650 0 650 1300 1950 2600 км



НАСЕЛЕННЫЕ ПУНКТЫ
О ЧИСЛОМ ЖИТЕЛЕЙ


МОСКВА свыше 1 000 000
ОМНС: от 250 000 до 1 000 000
УФ: от 100 000 до 250 000
Орск: менее 100 000


- СОЮЗНЫЕ РЕСПУБЛИКИ, ОЦИФРОВАННЫЕ НА КАРТЕ
- | | | |
|-------------------|-------------------|------------------------|
| 1. Эстонская ССР | 4. Молдавская ССР | 7. Азербайджанская ССР |
| 2. Латвийская ССР | 5. Грузинская ССР | 8. Таджикская ССР |
| 3. Литовская ССР | 6. Армянская ССР | 9. Казахская ССР |

--- Границы государственные ССР
 --- Границы союзных владений СССР
 ○ Район, сделанный в границах СССР

★ Столица государства
 ☆ " " ССР
 ● Прочие населенные пункты
 ○ Неблизкие пункты
 ————— Неблизкие пункты

Масштаб
 1:100 000 000





СТРАНЫ
МИРА

КРАТКИЙ
СПРАВОЧНИК

ОГИЗ-ГИСЭ