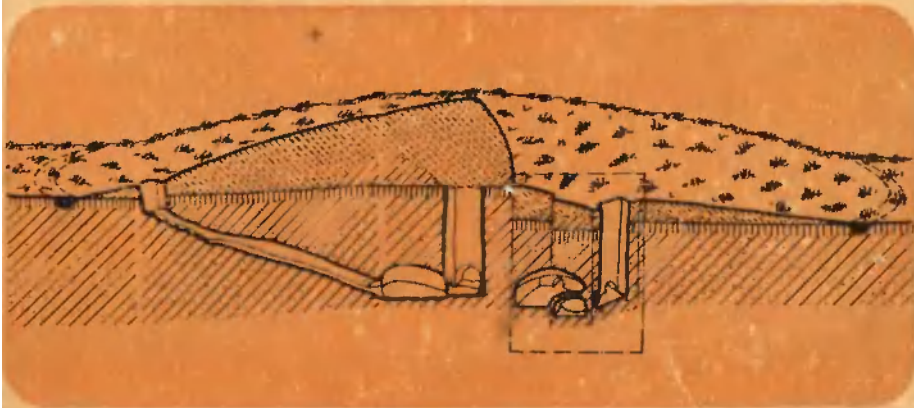




**СКИФСКИЕ
ПОГРЕБАЛЬНЫЕ
ПАМЯТНИКИ
СТЕПЕЙ
СЕВЕРНОГО
ПРИЧЕРНОМОРЬЯ**



АКАДЕМИЯ НАУК УКРАИНСКОЙ ССР
ИНСТИТУТ АРХЕОЛОГИИ

**СКИФСКИЕ
ПОГРЕБАЛЬНЫЕ
ПАМЯТНИКИ
СТЕПЕЙ
СЕВЕРНОГО
ПРИЧЕРНОМОРЬЯ**

КИЕВ НАУКОВА ДУМКА 1986

В монографии собраны и тщательно систематизированы данные о скифских погребениях, раскопанных в степях Северного Причерноморья, начиная со второй половины VIII в. по 1980 г. включительно. Многие из этих материалов публикуются впервые. Скифские могильники и отдельные погребения на территории степной части УССР картографированы. В приложениях даны сводная характеристика скифских погребальных сооружений и погребального обряда, сведения о составе сопровождающего инвентаря, датировка каждого погребения.

Для археологов, историков, краеведов.

Авторы Е.В.Черненко, С.С.Бессонова, Ю.В.Болтрик, С.П.Полин,
С.А.Скорый, Н.М.Бокий, Ю.С.Гребенников

Ответственные редакторы Е.В.Черненко, С.С.Бессонова

Рецензенты Г.Т.Ковпаненко, А.И.Мелькова

Редакция литературы по социальным проблемам зарубежных стран,
археологии и документалистике

Евгений Васильевич Черненко, Светлана Сергеевна Бессонова,
Юрий Викторович Болтрик и др.

СКИФСКИЕ ПОГРЕБАЛЬНЫЕ ПАМЯТНИКИ СТЕПЕЙ СЕВЕРНОГО ПРИЧЕРНОМОРЬЯ

Утверждено к печати ученым советом
Института археологии АН УССР

Редактор Т.Н.Телиженко
Художественный редактор И.П.Савицкая
Технический редактор И.Ф.Михалкина
Корректоры Л.Н.Вальнева, М.Е.Ролинская

ИБ № 7489

Подп. в печ. 23.10.86. БФ 04182. Формат 60x84/16. Бум. офс. № 1.
Офс. печ. Усл. печ. л. 21,39. Усл.кр.-отт. 21,74. Уч.-изд.л. 15,55.
Тираж 1700 экз. Заказ 6-956. Цена 2 р. 20 к.

Издательство "Наукова думка". 252601 Киев 4, ул.Репина, 3.
Киевская книжная типография научной книги. 252004 Киев 4, ул. Ре-
пина, 4.

С 0507000000-597 76-86
M22I(04)-£6

© Издательство "Наукова думка", 1986

ВВЕДЕНИЕ

Начало исследования скифских памятников в степях Северного Причерноморья было положено в 1763 г. раскопками кургана у с. Кучеровка на Кировоградской, вошедшего в научный оборот под названием Мельгуновского – по имени инициатора раскопок А.П. Мельгунова [190].

Длительное время раскопки степных курганов не проводились. В 1830 г. раскопки знаменитого кургана Куль-Оба в окрестностях Керчи вновь привлекли внимание к курганным древностям степей Украины. Однако сам курган рассматривался как характерный античный памятник, и только в 1925 г. М.И. Ростовцев определенно высказался в пользу его скифской принадлежности [191, с. 440].

В 1851 г. начались раскопки Александропольского кургана (Луговой Могилы). Исследования были продолжены в 1852–1856 гг. [153, с. 1–15].

Новый этап исследований скифских степных древностей связан с именем русского археолога И.Е. Забелина. В 1859–1861 гг. он провел планомерные раскопки на территории нынешнего Томаковского р-на Днепропетровской обл.: исследовал группу курганов с захоронениями скифской знати высотой от 4 до 8 м (Геремесов и Краснокутский курганы, Каменная Могила, Томаковская Острая Могила, Слоновская и Томаковская Близницы), а в 1862–1863 гг. приступил к раскопкам Чертомлыка.

В последующие годы И.Е. Забелин продолжил раскопки больших скифских курганов на территории Днепровского Левобережья, исследуя курганы Козел, Большая и Малая Цимбалки (1865, 1867–1868 гг.).

Все курганы раскапывались широкой траншеей, ориентированной по линии запад – восток. При этом насыпь кургана снималась далеко не полностью, хотя необходимость полного исследования была ясна еще авторам раскопок Александрополя. А еще ранее, в начале 40-х годов XIX в., один из исследователей курганов Керченского п-ова А.Б. Ашик писал: "...Теория раскопки курганов должна заключаться в том, чтобы снести его с места совершенно" [127, с. 67].

После планомерных работ И.Е. Забелина скифские степные курганы исследовались эпизодически. В середине 90-х годов Д.И. Яворницкий и А.А. Спицын проводят раскопки курганов Бабы, Раскопана Могила и Башмачка. Еще ранее Д.Я. Самоквасов провел раскопки курганов у сел Ново-

григоровка и Великая Знаменка на территории нынешней Запорожской обл. /193, с. 121-122/.

Значительные по объему раскопки скифских курганов в степях Украины были проведены Н.И.Веселовским. Раскопанные им курганы Шульговка, Деев, Огуз, Чмырева Могила, Орел, Каменная Могила, Верхний Рогачик, Лемешев содержали ценнейший материал, характеризующий скифов IY в до н.э. Перед первой мировой войной Н.И.Веселовский раскопал курган Солоха. К сожалению, несовершенная методика раскопок, и прежде всего низкий уровень фиксации, в значительной мере обесценили результаты его полевых работ.

Определенный итог раскопкам скифских курганов, проведенным в дореволюционное время, подвел М.И.Ростовцев /191/.

Характеризуя дореволюционные исследования скифских курганов на территории Северного Причерноморья в целом, следует отметить прежде всего то обстоятельство, что в этот период проводились раскопки исключительно больших курганов, которые могли дать материал для Эрмитажа. Раскопки же рядовых курганов не проводились. Только в 30-х годах экспедиция под руководством Б.Н.Гракова начала раскопки рядовых скифских курганов, которые были продолжены и в послевоенные годы /62/.

Интенсивно скифские курганы исследовались при строительстве каскада водохранилищ на Днепре. Среди них следует отметить курганы у сел Кут и Грушевка, изучением которых занималась экспедиция Института археологии АН УССР под руководством Д.Т.Березовца /157/. Начиная с этих раскопок основные работы по исследованию не только скифских, но и курганных древностей степей Северного Причерноморья в целом проводят экспедиции Института археологии АН УССР.

Строительство грандиозных мелиоративных систем на юге УССР, начавшееся в широких масштабах с 60-х годов, вызвало необходимость проведения планомерных исследований курганов, находящихся в зонах этих работ. Уже более 20 лет десятки экспедиций Института археологии АН УССР и других научных учреждений республики проводят систематические раскопки в степных районах республики.

Экспедиции под руководством В.И.Бидзили, Ю.В.Болтрика, Г.Л.Евдокимова, И.Ф.Ковалевой, А.И.Кубышева, А.М.Лескова, Б.Н.Мозолевского, Г.Т.Ковпаненко, Е.В.Черненко, Н.Н.Чередниченко, В.В.Отрошенко, О.Г.Шапошниковой и других провели огромную работу по исследованию сотен скифских курганов, многих курганных групп и могильников. Основное внимание уделялось раскопкам рядовых скифских курганов.

Исследовались курганы скифских царей и знати, находящиеся в зонах новостроек. Начало этим работам было положено раскопками Мелито-

польского кургана в 1954 г. под руководством А.И.Тереножкина. Впервые здесь была успешно применена методика исследования глубоких подземных подкурганых сооружений с использованием крепежных материалов и привлечением квалифицированных горняков. Раскопки были продолжены в конце 60-х годов и последующее десятилетие. Гайманова Могила (В.И.Бидзиля), Мордвиновские курганы, курган у Архангельской слободы (А.М.Лесков), Толстая Могила и группа интереснейших погребений знати, исследованные в окрестностях г.Орджоникидзе (Б.Н.Мозолевский), Бердянский курган (Н.Н.Чередниченко), Огуз (доисследование Ю.В.Болтрика) и другие памятники, принадлежащие высшей скифской знати, вошли в золотой фонд скифологии.

Наряду с полевым материалом появилась серия опубликованных материалов скифских памятников, подготовленная Институтом археологии АН УССР [28; 49; 50; 52; 101; 176; 215; 216; 230; 237; 240; 241; 254].

Следует отметить плодотворную работу Б.Н.Мозолевского по оперативному изданию и введению в научный оборот новых памятников, раскопанных экспедицией, работающей под его руководством. Это, прежде всего, замечательный комплекс Толстая Могила, курганные группы и отдельные курганы с захоронениями представителей всех слоев скифского общества [140; 141; 143; 145; 220].

В результате анализа материалов, характеризующих различные скифские памятники, появились работы, в которых исследуется скифский погребальный обряд [50; 51; 147; 178].

Одной из важнейших задач археологии являются сбор, учет и систематизация источника. Интерес к составлению сводок археологических памятников возник давно. Из дореволюционных изданий подобного рода следует отметить "Археологическую карту Киевской губернии" (Древности МАО, т. 15, прилож.). Эта работа, куда вошли памятники нынешних Киевской, Черкасской и части Кировоградской областей, не потеряла своего значения и в настоящее время. Она написана на основании многочисленных печатных и рукописных источников - дневников раскопок, археологических "заметок" А.С.Болсуновского, В.И.Уварова, В.И.Гонкавича, донесений волостных властей о сохранности памятников древности, собранных Центральным статистическим комитетом в 1873 г., рукописного сборника церковно-археологического общества при Киевской духовной академии, коллекций предметов древности. Описание памятников дано по уездам, а в них - по бассейнам рек и сопровождается ссылками на источник. К работе приложена подробная археологическая карта. К недостаткам работы относятся отсутствие датировки некоторых памятников, сведений о их культурной принадлежности.

В 1903 г. вышла работа В.И.Голшкевича, в которой собраны сведения о памятниках древности (всех эпох) бывшей Херсонской губернии (ныне Херсонская, часть Николаевской и Днепропетровской областей), собранные в основном по материалам случайных раскопок, разведок, архивных данных, музейных собраний, газетных публикаций и т.д. [59]. Материал В.И.Голшкевича частично опубликован в Летописях Херсонского музея [60], дополненный же данными новых раскопок и разведок, лег в основу "Археологической карты Причерноморья УССР", первая часть которого была опубликована И.В.Фабрициус в 1951 г.*

В 1966 г. Институт археологии АН УССР издал справочник "Короткий список археологических памятников УССР", в котором впервые памятники разделены по эпохам.

Однако использовать эти публикации можно было лишь на самом начальном этапе работы по сбору памятников - во многих случаях отсутствовала так необходимая ссылка на источники.

По мере развития скифологии назрела необходимость в археологической карте скифских памятников. Попытка создания карты Скифии - ее лесостепной и степной частей - была предпринята в конце 50-х годов Отделом скифо-сарматской археологии Института археологии АН УССР. Памятники этого региона были сгруппированы по бассейнам больших и малых рек Украины. Работу начал коллектив сотрудников в составе В.А.Ильинской, Г.Т.Ковпаненко, Е.Ф.Покровской, и Е.А.Петровской. В силу ряда причин она не была завершена.

В монографии Р.Ролле с скифском погребальном обряде приведен каталог скифских могильников степей и отдельных курганов, в который включены данные о 74 памятниках. Наряду с памятниками степи в ее сводку включены некоторые лесостепные материалы (курганы у Турии, Старого, Ерковцев и др.) [276].

В настоящее время количество источников по скифским погребениям степей Северного Причерноморья значительно увеличилось. То, что еще совсем недавно было желательным, стало необходимым. Поэтому перед Отделом археологии раннего железного века Института археологии АН УССР была поставлена задача: собрать, учесть и кратко описать скифские погребения VII-III вв. до н.э., расположенные на территории современной УССР. В работу включены материалы раскопок скифских курганов на этой территории, начиная с раскопок Мельгуновского кургана и по 1980 г. включительно. При сборе источников были использованы опубликованные материалы и материалы Научного архива Института археологии АН УССР. Описание памятников дается по двум большим зонам - Правобережью и Левобережью Днепра, внутри каждой зоны - по областям,

*Вторая часть работы хранится в Научном архиве ИА АН УССР.

начиная с северных (Кировоградской на правом берегу и Днепропетровской - на левом); в пределах области - по районам и населенным пунктам, размещенным в алфавитном порядке [225].

Работа состоит из трех, тесно связанных между собой и взаимодополняющих частей. В первой даны характеристики курганной группы или кургана и погребений, впущенных в курган эпохи бронзы. Приведена привязка памятника к определенному населенному пункту, указаны количество курганов или погребений, содержащих скифские захоронения, датировка памятника в целом и отдельных погребений, выходящих за рамки общей датировки.

Вторая часть работы в структурном отношении такая же, как и предыдущая, но материал ее сведен в таблицы, куда вошли основные данные о каждом погребении и его погребальном обряде. Указаны пункт нахождения памятника, номер кургана, его высота и диаметр, наличие рва или крещиды, тип погребального сооружения, его ориентировка, размеры, количество и положение погребенных.

Третья часть, как и вторая, состоит из сводных таблиц, содержащих сведения о наличии в погребении основного сопровождающего инвентаря по его категориям - оружию наступальному и защитному, орудиям труда, керамическому комплексу - импортному и местному, лепному, предметам конской упряжи, украшениям. В Примечаниях ко второй и третьей частям вынесены уникальные элементы погребального обряда и сопровождающего инвентаря, не вошедшие в таблицы, а также принятые сокращения и обозначения. В пределах одного памятника погребения расположены по возрастанию их порядковых номеров.

В основу классификации погребальных сооружений положена схема, разработанная В.С.Ольховским для скифских степных погребений VI-III вв. до н.э. [17], в которой типы и варианты погребений выделены в зависимости от взаимного расположения длинных осей входных ям и камер. Такой критерий представляется нам наиболее объективным, хотя и он в значительной мере условен* (см. табл. на с. 344).

При такой классификации не учитываются форма и длина дромосов, форма погребальных камер, нередко довольно сложных и индивидуальных, наличие второй входной ямы, иногда образующей иной (по сравнению с первоначальным) тип погребального сооружения, расположение входной ямы относительно оси камеры (по центру, на углу) и т.д.

Введение всех этих признаков в классификационную схему сделало бы ее слишком громоздкой. Поэтому мы предпочли использовать уже существующую, внося в нее некоторые дополнения. Они заключаются в

*На этом же принципе основаны и другие классификационные схемы, но они менее подробны, чем классификация В.С.Ольховского [62, с. 84-85; 133, с. 122-140; 15; 85, с. 154-159].

следующем. Тип 1 (вариант 8) – однокамерные многодромосные катакомбы с одной входной ямой; тип 9 (варианты а-д) – ямы различной конструкции; тип 10 – катакомбы с круглыми входными ямами; типы 11–13 – различные типы склепов и каменных ящиков, характерных для погребения Крыма.

В таблицах погребального инвентаря названы лишь его категории без указания типов вещей. Редко встречающиеся категории погребального инвентаря названы в графе 22. В некоторых случаях применяются числовые обозначения и для основных категорий инвентаря (количество наконечников стрел в ненарушенном наборе, количество наконечников копий и т.д.). Остатки жертвенного мяса в составе погребального инвентаря не выделяются, так как они встречаются практически во всех погребениях. Его отсутствие как характерная черта массива погребений оговаривается в описании могильников.

Датировка погребений указывается в большинстве случаев в соответствии с источником. Некоторые погребения датируются впервые на основании данных инвентаря или погребального обряда.

Ряд погребений, названных в "Археологической карте" И.В.Фабрициус и в современных отчетах, но скифская принадлежность которых вызывает сомнение, в работу не включены. В основном это разрушенные безинвентарные погребения в зонах контактов скифов с античными центрами в междуречье Буга и Днестра и далее на запад до Дуная, а также на территории Крыма. Из памятников на территории Крыма, в свод включены бесспорно скифские погребения в катакомбах и других погребальных сооружениях и традиционно относимые к скифским /1807. В работу вошли и памятники смешанного характера, расположенные в контактных зонах, такие, как могильник у с.Аджигол и Николаевский могильник на Днестре, некоторые погребения в некрополях античных городов.

Работа написана авторским коллективом, в основном сотрудниками Отдела археологии раннего железного века Института археологии АН УССР: введение и заключение – С.С.Бессонова, Е.В.Черненко; памятники Правобережья: Кировоградская обл. – Н.М.Бокий, Днепропетровская, Запорожская, Херсонская и Одесская области – С.С.Бессонова, Николаевская обл. – Ю.С.Гребенников; памятники Днепровского Левобережья: Днепропетровская, Донецкая, Ворошиловградская области – Е.В.Черненко; Запорожская обл. – Ю.В.Болтрик, Е.В.Черненко; Херсонская обл. – Ю.В.Болтрик, С.В.Полин, Е.В.Черненко; Крымская обл. – С.А.Скорый.

Карты подготовил М.М.Иевлев. Список литературы и источников, указатель памятников составлены Е.Ю.Батуревич. Авторы выражают благодарность археологам, чьи материалы использованы в работе, и всем, кто принимал участие в подготовке свода.

АРХЕОЛОГИЧЕСКАЯ КАРТА ПОГРЕБАЛЬНЫХ ПАМЯТНИКОВ

ОДЕССКАЯ ОБЛАСТЬ

Арцизский р-н

1. г. Арциз. Впускное погребение V в. до н.э. в курган эпохи бронзы. Захоронение воина с полным набором вооружения [2, с. 252-253].
2. с. Виноградовка. Курганный могильник из шести курганов в 6 км к югу от свинофермы на плато правого берега р. Дракуля. Погребение I VI-V вв. до н.э. впускно в курган 3 [A2]*.
3. с. Островное. Курганный могильник в 8 км к северо-западу от села на возвышенном плато правого берега р. Киргиз-Китай. Курган с ограбленным погребением VI в до н.э. [2, с. 253]. В 1976 г. исследован еще один скифский курган этого же могильника, в котором обнаружены две могильные ямы V и IV вв. до н.э. [4, с. 259].

Белгород-Днестровский р-н

4. г. Белгород-Днестровский. Частично разрушенный курган со скифским впускным погребением IV-III вв. до н.э. [209, с. 356].
5. с. Каролино-Бугаз. Пять погребений IV в. до н.э. в кургане № 3 [83, с. 275].
6. с. Семеновка. Курганный могильник на плато северо-западного берега Днестровского лимана (в 2-3 км от него), западнее шоссе Белгород-Днестровский - Каушаны. Из 23 курганов 20 разместились вдоль дороги на северо-запад от села, три - в 1-2 км западнее дороги. В 1975-1976 гг. раскопано 19 курганов IV-III вв. до н.э. В кургане № 20 в насыпи обнаружены остатки тризны и кенотаф (?) с воткнутым в землю кинжалом [212, с. 394-395; 214, с. 375-376; 213, с. 108-115; A91; A92].
7. с. Шабо. Курганная группа из 18 насыпей в 2 км по дороге из с. Шабо в с. Каторжи (11 насыпей по левую сторону дороги и 4 - по правую). В одном из них ограбленное погребение IV-III вв. до н.э. [193, с. 130].

Беляевский р-н

8. с. Ильинка. В усадьбе Н. Черного обнаружены два скелета и 13 бронзовых наконечников стрел [225, с. 50].

*Здесь и далее нумерация соответствует порядковому номеру отчета в списке использованных архивных материалов.

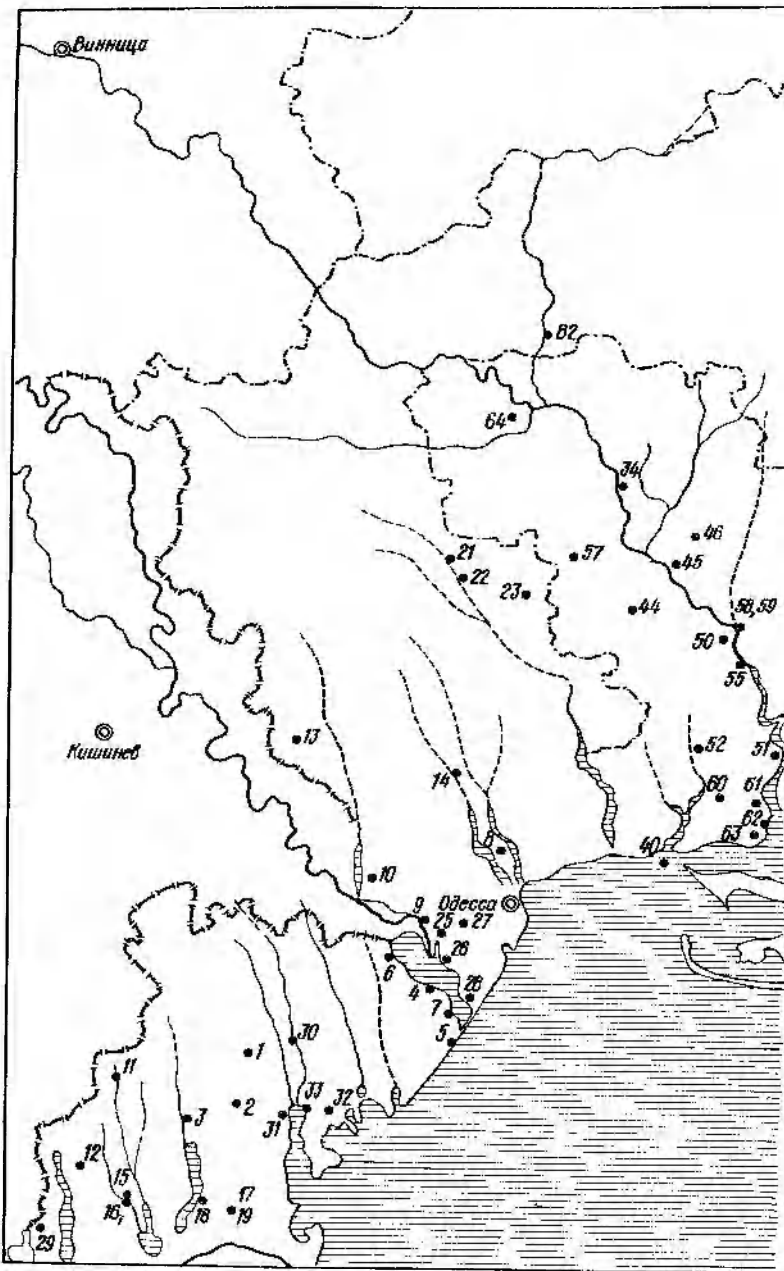
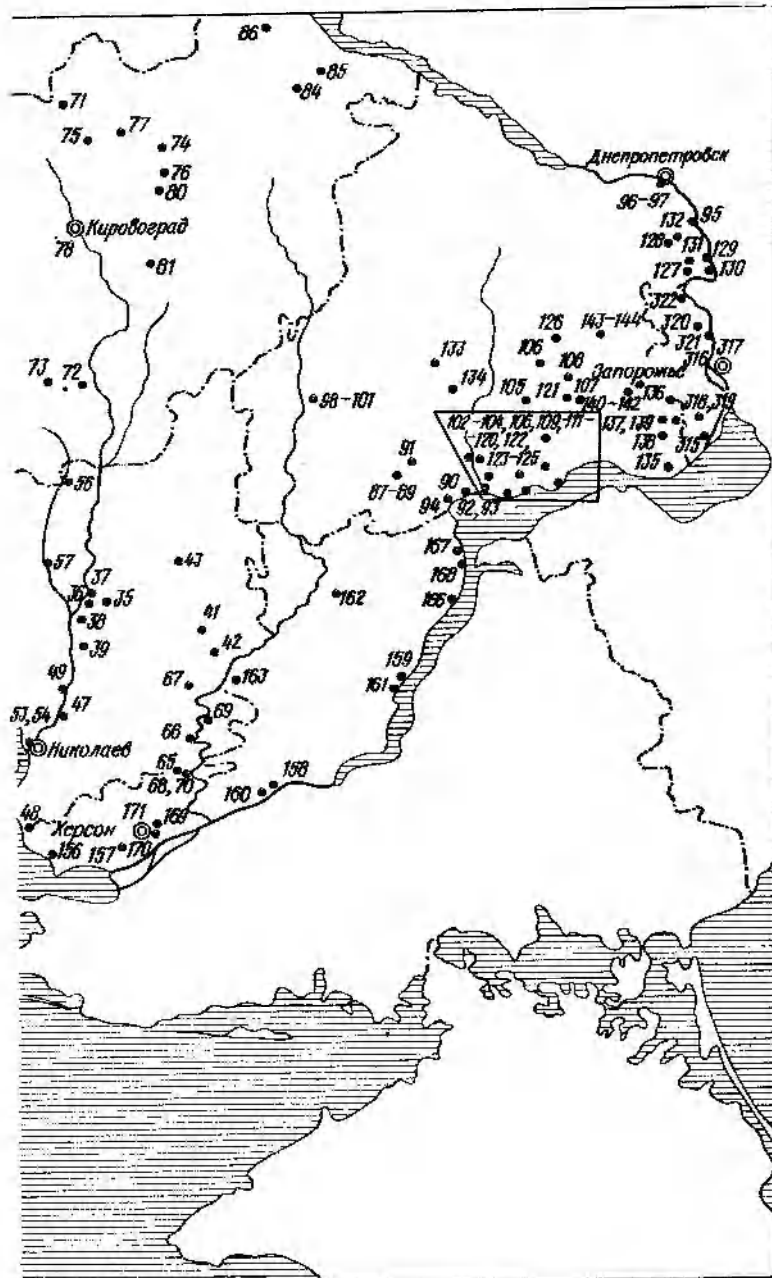


Рис. 1. Карта скифских памятников Днепровского степного При- соответствует нумерации памятников в разделах 1-3)



вобереж'я. (Здесь и далее нумерация памятников на картах

9. с.Маяки. Разрушенное погребение IV-III вв. до н.э. в кургане близ села, на север от лимана, у так называемого Гайдамацкого оврага (на дороге к Васильевке). В усадьбе Д.Бойко найдены кости взрослого человека и ребенка, амфора, чернолаковая чашечка, блюдо, восемь стрелок. Случайные раскопки 1927 г. /226, с. 147. Погребение конца V - начала IV в. до н.э. впущено в курган эпохи бронзы /A75, с. 477.

10. с.Троицкое. Курганная группа из мелких курганов, группировавшихся вокруг большого кургана (Вознесенский). При случайных раскопках небольших курганов в 1881 г. найдена амфора, в 1882 г. - "пещера" с амфорой /226, с. 147.

Болградский р-н

11. с.Городное. В курганном могильнике № 1 в 1,5 км юго-восточнее села на склоне левого берега р.Катлабух по обеим сторонам дороги Огородное - Ореховка в 1967 г. раскопано три кургана, из них один скифский - IV в. до н.э. /211, с. 138-140, 153, рис. 17; 197.

Курганный могильник № 2 - южнее села, на склоне левого берега р.Большой Катлабух западнее грунтовой дороги Огородное - Ореховка. Состоит из девяти курганов, протянувшихся в направлении северо-восток - юго-запад. Раскопано скифское погребение VI в. до н.э., впущенное в курган эпохи бронзы /211, с. 151-152, 153, рис. 17, 1-14; 135, с. 57.

12. с.Жовтневое. Курганный могильник из семи насыпей в 1 км восточнее села, южнее шоссе Болград - Одесса на высоком восточном берегу пересекающей р.Карасулак. Раскопано три кургана, один из них V в. до н.э. /A907.

Великомихайловский р-н

13. с.Великопоское. В 1962 г. на полях совхоза обнаружены предметы скифского типа, очевидно, из разрушенного кургана III в. до н.э. /A75, с. 94-997.

Ивановский р-н

14. с.Белка. Группа курганов скифского времени в степи /226, с. 467.

Измаильский р-н

15. с.Каменка. Курганный могильник из семи курганов в 4 км к северо-востоку от села и в 2 км к западу от оз.Катлабух. Курганы № 5, 6 с разрушенными скифскими или гетскими погребениями (?) /247, с. 233-234; A1137.

16. с.Новокаменка. Курганный могильник из пяти курганов к западу от села, рядом с дорогой Новокаменка - Каменка. Исследованы три кургана. В них скифское погребение IУ в. до н.э. (к. 4, п. 2). /5, с. 325; А114/.

Кикийский р-н

17. с.Помазаны. Два скифских погребения, впущенные в курган эпохи бронзы. Одно из них датируется V-IУ вв. до н.э. /А29/.

18. с.Червоный Яр. Курган У в. до н.э. с погребениями воина и коня - крайний с востока в курганной группе, расположенной с восточной стороны о.Китай, в 1,5-2 км от берега (всего девять курганов) /66, с. 240-241; 67, с. 186-193; 135, с. 145, 146, рис. 40/.

19. с.Шевченково. Впускное погребение конца У - начала IУ в. до н.э. в курган ямного времени (к: 2, п. 3) в 5 км к юго-востоку от села, в 1 км к востоку от шоссе Мирное- Шевченково. /3, с. 246-248; 135, с. 146; А1/.

Коминтерновский р-н

20. с.Владиславка. Курган разрушен. Найдена остродонная амфора УI-V вв. до н.э. /196, с. 52/.

Николаевский р-н

21. с.Настасиевка. Скифское погребение IУ в. до н.э. в кургане на правом берегу р.Тилигул /1, с. 150-151/.

22. с.Исаево. Курган по дороге Исаево - Алексеевка. Разрушен кладоискательскими раскопками 1901 г. Обнаружены: скифский бронзовый котел, цилиндрическое точильце, "медная лопатка" и "медная пуговица" /59, с. 51-52; 226, с. 54/.

23. с.Новопетровка. В низовьях р.Тилигул найден налобник скифского типа конца УI - начала V в. до н.э. В 200-300 м находится группа курганов, откуда, возможно, и происходит находка /А75, с. 14-18/.

Овидиопольский р-н

24. с.Ефимовка. Курганный могильник из семи курганов в 1 км восточнее села на берегу Днестровского лимана. В одном из пяти раскопанных курганов обнаружено впускное скифское погребение IУ в. до н.э. /1, с. 151-152; А112/.

25. с.Наддиманское. Погребение IУ-III вв. в подбойной могиле в центре села /183, с. 349; А83/.

26. с.Николаевка. Грунтовый могильник и курганы IУ-III вв. до н.э. одновременного поселения на плато высокого берега Карагольского за-

лива Днестровского лимана, к северо-востоку от села за дорогой, ведущей в с.Надлиманское. Исследованы часть бескурганного могильника (68 погребений) и три кургана (4 погребения) /134/.

27. с.Петрополиное. Несколько гробниц с предметами греческих древностей на землях хутора (бывший Петерсталь) /226, с. 40/.

28. с.Роксоланы. Скифское погребение IY-III вв. до н.э. в кургане /18, с. 61 и сл./.

Ренийский р-н

29. с.Нагорное. Курганная группа в глубине плато в 2 км восточнее оз.Кагул, Одно погребение IY в. до н.э. /А30/.

Саратский р-н

30. пгт Сарата. Впускная могила в кургане эпохи бронзы приблизительно в 20 км к югу от поселка /207, с. 120-121/.

Татарбунарский р-н

31. с.Борисовка. Курганный могильник из 16 насыпей в 2 км на северо-запад от села, на западном берегу оз.Сасык. Раскопаны 10 курганов, из них 2 или 3 кургана скифские. Датируются IY (?) в до н.э. /246, с. 52, 65-67/.

32. с.Кочковатое. Ограбленное погребение в кургане № 26 /А94/.

33. с.Траповка. Два скифских кургана, содержащих по одному погребению. Курган № 7 расположен в 100 м к востоку от села, курган № 12 - восточнее села в 1750 м от оз.Сасык /210, с. 406-407; А93/.

НИКОЛАЕВСКАЯ ОБЛАСТЬ

Арбузинский р-н

34. с.Бугское. Могильник в 1 км к северо-западу от поселка на левом берегу р.Южный Буг. Курганы располагались цепочкой в направлении север - юг. Исследовано шесть курганов, содержащих четыре скифских погребения /А111/.

Баштанский р-н

35. с.Булгаково (ныне Новогригоровка). Могильник в 800 м на северо-запад от села на правом берегу балки, впадающей в р.Ингул. Семь насыпей высотой до 1 м тянулись с юго-востока на северо-восток. Исследовано пять скифских курганов IY-III вв. до н.э. /65, с. 29-30, А103/.

36. с. Константиновка. Могильник в 1,2 км на юго-восток от села на левом берегу р. Ингул. Группа курганов из 16 насыпей, содержащих пять скифских курганов, расположенных по линии запад-восток. Одно погребение впущено в курган эпохи бронзы [А110].

37. с. Отрадное. Могильник из 24 курганов, расположенных компактной группой вдоль дороги Баштанка - Привольное в 4,5 км на север от села, на левом берегу р. Ингул.

Высота самого большого кургана 4 м, остальных - 1 м и менее. Курганы окружены крепидами. Раскопано 13 курганов: один из них эпохи бронзы, остальные - скифские (19 погребений) [А103].

38. с. Пески. Могильник из 20 насыпей в 4 км на юго-восток от села и в 5 км от с. Христофоровка, на левом берегу р. Ингул. Исследовано восемь скифских курганов (13 погребений) [65, с. 29-30].

39. с. Христофоровка (см. с. Пески).

Березанский р-н

40. р-в Березань. Деревянная полусоженная гробница VI в. до н.э. [89, с. 230].

Березнеговатский р-н

41. с. Висунск. Могильник из 14 насыпей на водоразделе левого берега р. Висунск. Курганы № 1-5 размещались цепочкой в направлении северо-запад - юго-восток (к. № 1 - в 3 км от села), курганы № 6, 7 - к западу от села. В могильнике - шесть скифских курганов (девять погребений IV-III вв. до н.э.) [245, с. 289-290]; 243, с. 400-401]. В кургане к юго-западу от села найдены скифские вещи [59, с. 35].

42. с. Любомировка. Скифские курганы IV-III вв. до н.э. [12].

43. с. Новосергеевка. Скифские курганы IV-III вв. до н.э. [163, с. 87; 12, с. 243].

Веселиновский р-н

44. с. Анновка. Курган близ села. В 1896 г. найдено бронзовое зеркало второй половины VI в. до н.э. [163, с. 97, рис. 186, а, б; 11, с. 230; 59, с. 62].

Вознесенский р-н

45. с. Новогригоровка. Курганный могильник из двух групп. Группа 1 (4 кургана) в 1 км к востоку от села, на плато. Раскопаны два кургана: один эпохи бронзы с впускным скифским погребением, другой скифский.

Группа 2 из пяти насыпей высотой от 2,9 до 1,1 м на водоразделе между двумя балками в 3,5 км к северу от села [А109].

46. с.Солдатское. Могильник из пяти насыпей, расположенных на плато вдоль южного склона балки, впадающей в р.Мертвовод - левый приток Южного Буга, в 800 м на восток от села. Николаевским краеведческим музеем в 1970 г. исследован один курган.

Жовтневый р-н

47. с.Калиновка. Могильник из насыпей, тянувшихся цепочкой протяженностью 3 км по плато вдоль левого берега р.Ингул, на юг от села. Исследован один курган /63, с. 118-127/.

48. с.Лупарево. Могильник из 12 курганов, в 3 км на северо-восток от окраины села, на плато левого берега Бугского лимана, между селами Диманы и Лупарево. Раскопано 10 курганов, из них пять скифских, одно скифское погребение впущено в срубный курган /А86; 78, с. 234-235; 185/.

49. с.Пересадовка. Группа из трех курганов на правом берегу р.Ингул в 500 м на запад от села. Два кургана содержали три погребения IV в. до н.э. Раскопки Николаевского краеведческого музея 1974 г.

Николаевский р-н

50. с.Ковалевка. Скифские курганы близ села, составляющие небольшие группы - от трех до шести. Входят в состав могильников эпохи бронзы. В восьми группах исследовано 24 погребения У-IV вв. до н.э. Группы располагались на плато к западу от села вдоль правого берега р.Южный Буг /101, с. 133-150/.

51. с.Малая Корениха. Курганная группа, расположенная цепочкой по плато вдоль р.Южный Буг. Исследовано три кургана, куда входили три ограбленных погребения. Раскопки Николаевского краеведческого музея 1967 г.

52. с.Нечаянное. Курган на плато у балки, впадающей в Березанский лиман, в 800 м на юг от шоссе Николаев - Одесса и в 1,5 км на восток от села. Два скифских погребения впущены в курган эпохи бронзы /А107/.

53. г.Николаев. На северо-восточной окраине города, у поселка Новый Водопои, доисследован большой курган IV в. до н.э. /151, с. 109-110/.

54. г.Жовтнево (р-н г.Николаева, бывший Богоявленский посад). Небольшой курган, содержащий бронзовые наконечники стрел /59, с. 34-35; 226, с. 76/.

55. с.Терноватое. Три кургана в окрестностях села. В насыпи кургана 3 найдено скифское погребение. В 1901 г. раскопаны четыре

грунтовые скифские могилы в могильнике на правом берегу р. Южный Буг /226, с. 82/.

Новобугский р-н

56. с. Новорозановка. Курганная группа из пяти курганов на правом берегу р. Ингул, в 1,5 км к юго-западу от села. Курган 1 содержал погребение V в. до н.э. /244, с. 66-70; 242, с. 208-212/.

Новоодесский р-н

57. с. Антоновка. Могильник из девяти курганов в 1,3 км к юго-западу от села, в 400 м к западу от шоссе Николаев - Кировоград, на правом берегу р. Громюклей, притока р. Ингул. Раскопано восемь курганов, из них два - скифских (три погребения) /A108/.

58. с. Кашперовка. Могильник на левом берегу р. Южный Буг, в 3 км к востоку от села. Курганы № 3-5 располагались цепочкой в 3 км к востоку - юго-востоку от кургана № 1. Из шести насыпей курганы № 4, 5 - скифские /A109/.

59. г. Новая Одесса. Могильник, тянувшийся от южной окраины города вдоль дороги Новая Одесса - Сухой Еланец, по левому берегу р. Южный Буг. В состав могильника входили курганные группы I и II. Курган № 4 стоял особняком в группе IV.

Группа I занимала южную часть могильника. Раскопано восемь курганов. Группа II - северную. Исследовано 10 курганов. Два погребения впущены в курганы эпохи бронзы, семь скифских курганов содержали 10 погребений /A109/.

Очаковский р-н

60. с. Каменка. Могильник из 30 насыпей на плато левого берега Березанского лимана в 2 км к северу и северо-западу от села. Пять скифских курганов входили в южную часть могильника, протянувшегося на 2 км в направлении юго-запад - северо-восток. Исследованы 13 скифских погребений и одно впускное в курган эпохи бронзы /A104/.

61. с. Козырка (бывший хутор Малая Козырка). Могильник близ хутора. В конце XIX в. раскопан 21 небольшой курган /59, с. 72; 12, с. 241/.

62. с. Парутино. Некрополь Ольвии, погребение № 12 конца VI-V в, до н.э. /90, с. 173-175/.

63. с. Солончаки (бывший Аджиголь). Три курганные группы к востоку от села вдоль лимана. Раскопано 14 погребений, из них 11 - скифских (конца VI-IV в. до н.э.) /271, с. 31-80; 226, с. 67-68; 12, с. 243/.

Первомайский р-н

64. с.Каменная Балка. Могильник в 1,5 км к югу от села на обширном мысообразном выступе плато берега р.Южный Буг, образованном излучиной реки и впадающей в нее р.Кодыма.

В группе из пяти курганов три - скифских (четыре погребения - V-IV в. до н.э.) [245, с. 389-390; А107].

Снигиревский р-н

65. с.Александровка. Группа к северо-западу от села, по сторонам шоссе Херсон - Снигиревка, на правом берегу р.Ингулец. Раскопано три кургана, из них два - скифских и два - впускных в курган эпохи бронзы [77, с. 252-253, А85].

66. с.Баратовка. Могильник на западной окраине села к северо-востоку от канала, на правом берегу р.Ингулец. Цепочка из девяти курганов, из них пять - скифских (17 погребений) IV-III вв. до н.э. [А107].

67. с.Кобзарцы. Могильник на правом берегу р.Ингулец, на северной окраине с.Снигиревка, тянувшийся цепочкой вдоль шоссе Снигиревка - Николаев на запад-северо-запад мимо сел Кобзарцы и Веселый Кут. Общая протяженность могильника 3,5 км. Раскопано шесть курганов к востоку и юго-востоку от с.Кобзарцы, из них курган № 6 - скифский [А107].

68. с.Лиманцы. Могильник из 12 насыпей к востоку от села, по левому берегу р.Ингулец. К востоку от с.Лиманцы образовал две локальные группы по шесть курганов, третья отстояла на 200 м на юг от группы № 2 и фактически была началом группы из десяти курганов, расположенных к юго-западу по направлению к с.Тимофеевка.

Исследовано 22 кургана, из них 11 - скифские (12 погребений - IV-III вв. до н.э. и I-VI вв. до н.э.) [А105; А109; А110].

69. с.Нововасилевка. Могильник в 6 км к юго-востоку от села. Группа из 51 кургана тянулась с севера на юг параллельно долине р.Ингулец, в 4 км к востоку от ближайшей излучины реки. 28 курганов - скифские, в двух курганах эпохи бронзы - впускные скифского погребения [А108].

70. с.Тимофеевка (см.Лиманцы).

КИРОВОГРАДСКАЯ ОБЛАСТЬ

Александровский р-н

71. с.Болтышка. Группа из шести курганов возле села. Раскопаны два. В одном - могила второй половины VII в. до н.э. В другом найдены скифские вещи [8, с. 116-117; 207, с. 103; 91, с. 65; 226, с. 47].

Бобринецкий р-н

72. с.Алексеевка. Курган в 8 км к юго-западу от г.Бобринец, на берегу р.Сугоклей. В кургане три погребения /267, с. 105-107; 268, с. 140-141/.

73. г.Бобринец. В кургане возле города погребение IY-III вв. до н.э. Там же, в другом кургане, в 1927 г. найдены скифские вещи /A89; A42/.

Знаменский р-н

74. г.Знаменка. Курган. Найдены золотые нашивные бляшки /91, с. 72/.

75. с.Кучеровка. Литой, или Мельгуновский, курган UI - начала UI в. до н.э. в уроч. Кучеровы Буераки в верховьях р.Ингулец, в 2 км к юго-западу от села. Под насыпью - остатки сожженной деревянной гробницы. В восточном поле кургана - ограбленная катакомба с двумя сообщающимися камерами /164, с. 36-37; 190; 204, с. 270-277; 268, с. 17/.

76. с.Сокольники (бывшее Станшино). Два кургана в 7,5 км к юго-востоку от села и в 9,6 км от с.Знаменка. В кургане 1 - сожженное погребальное сооружение, антропоморфная стела UI в. до н.э., инвентарь. В кургане 2 - погребальное сооружение: грунтовая яма с шатровым перекрытием /267, с. 113-117; 266, с. 226-227; 268, с. 139/.

77. ст.Хитровка. Курганный могильник в пределах третьего укрепления Чернолесского городища по гребню вала, протянувшегося вдоль западной стороны оврага к оз.Берестоватов. В могильнике - 265 низких насыпей. Раскопано пять курганов, в них семь погребений V-IV вв. до н.э. /217, с. 110-119/.

Кировоградский р-н

78. г.Кировоград. Отдельные курганы по берегам р.Ингул. Раскопано четыре кургана на правом берегу и один - на левом /125, с. 20-24/.

79. с.Кульпинка. (ныне не существует). Две грунтовые ямы со скифскими вещами в одном из курганов /268, с. 147/.

80. с.Медерево. Курган V в. до н.э. в 2 км на север от ст.Медерове и к востоку от железной дороги Киев - Николаев /34, с. 264-271/.

Новгородковский р-н

81. с.Воронцовка. Курганная группа на левом берегу р.Каменка, в 3,5-4 км к юго-востоку от села. Раскопано три кургана IV-III вв. до н.э. /A40/.

Ольшанский р-н

82. пгт Ольшанка. Курганные группы на левом берегу р.Синюха: группа 1 (три кургана), в 7 км к северо-востоку и группа 2 (восемь курганов) - в 2,5 км к востоку от поселка. Раскопано шесть курганов в группе 1, три - в группе 2 и один, стоящий отдельно, куда входили шесть погребений V-VI вв. до н.э. /33, с. 131-133, А127.

83. с.Сухой Ташлык. Курганная группа на правом берегу р.Синюха в 8 км к востоку - юго-востоку от села. Раскопан курган с ограбленным погребением IV в. до н.э. /А127.

Онуфриевский р-н

84. с.Омельник. Курган V в. до н.э. в группе из пяти насыпей к северо-западу от села. Ограбленное погребение в грунтовой яме с деревянным перекрытием и отдельной конской могилой /32, с. 158-159/.

85. пгт Онуфриевка. Два впускных погребения IV в. до н.э. в кургане эпохи бронзы на территории конезавода /А41/.

Светловодский р-н

86. с. Табурище. Впускное погребение V в. до н.э. /201, с. 163-164/.

ДНЕПРОПЕТРОВСКАЯ ОБЛАСТЬ (ПРАВЫЙ БЕРЕГ)

Апостоловский р-н

87-89. г.Апостолово. Курганный могильник на р.Каменка, притоке Базавлука, у с.Михайловка-Апостолово (к северо-востоку от Апостолово). Раскопано 10 курганов, из которых три - скифских: курган с.Бабы, Раскопана Могила и один безымянный V в. до н.э. /168, с. 81, 136-137; 11, с. 317-318; 255, с. 718-727; 10, с. 53; 226, с. 177-182; 12, с. 76; А98, с. 177-182/.

90. с.Грушевка. Три погребения IV-III вв. до н.э. в двух скифских курганах в могильнике эпохи бронзы близ села, на склоне коренного правого берега долины Днепра /16, с. 62, рис. 1/.

91. ст.Желтокаменка. Курган Толстая Желтокаменская Могила у железнодорожного полотна Апостолово - Днепропетровск, в 4,5 км к северо-востоку от станции. В кургане три гробницы IV-III вв. до н.э. /145, с. 179-222/.

92. с.Кут. Курганный могильник из 31 кургана на низком мысу, вдававшемся в Базавлукские плавни (ныне залитых водами Каховского моря). Раскопано 16 скифских курганов, содержащих 50 погребений; 23

погребения впущены в курганы эпохи бронзы; 70 погребений датируются IY в. до н.э., два - Y и один - YII в. до н.э.* /15, с.39-87/.

93. с.Ленинское. Курганный группа XXV на поле № 2 Широцкого птицеводческого хозяйства. Курган 2 с погребением IY-III вв. до н.э., в 3,5 км от с.Лыбимовка /7, с. 295-296; A21/.

94. с.Марьянское. Курганный могильник в 7,3 км к северо-западу от села из двух курганных групп.

Курганный группа I: курган Острая Могила и расположенные компактной группой в 600 м к северо-западу шесть скифских курганов. Скифские курганы раскопаны.

Курганный группа II из девяти насыпей (пять скифских и четыре - эпохи бронзы), в 950 м к северо-западу от курганный группы I, в уроч. Целина. В пяти скифских курганах открыто 14 погребений IY-III вв. до н.э. /56, с. 313; 53, с. 18-25/.

Марьянское III (ст. Ток). Курганный могильник из 13 насыпей в 1,5 км к западу от станции. Из них две - скифские IY-III вв. до н.э. и два погребения впущены в курганы эпохи бронзы /53, с. 25-26/.

Днепропетровский р-н

95. с.Волосское. Курганный могильник из 36 насыпей к юго-западу от села, между балками Большая Майорова и Звонецкая. Раскопано шесть курганов (курган 2 - конец YI - начало Y в. до н.э.) /128, с. 79-85; 270, с. 57-58/.

Курганный могильник скифского (?) времени на левом берегу р.Сура, в 700 м к западу, у гранитного карьера, вдоль склона безымянной балки, которая впадает в реку с севера /117/.

96-97. г.Днепропетровск.

96. Курган в уроч. Лысяя Гора. В насыпи кургана найдено бронзовое навершие начала IY в. до н.э. /12, с. 77; 64, с. 83/.

97. Курганы Близницы (два кургана) близ аэропорта. Один из курганов - скифский /12, с. 77/.

Криворожский р-н

г.Кривой Рог (98-101)

98. Впускное скифское погребение в кургане Долгинцево /A53/.

99. ст.Рахмановка. Курганный группа из семи курганов за железнодорожной веткой Кривой Рог - Ингулец. Исследовано четыре кургана,

*В статье Д.Т.Березовца общее количество скифских курганов и их распределение по типам погребений не соответствуют публикациям. В частности, семь погребений кургана № 8 (№ 3, 4, 6-10) названы скифскими; не упомянуты скифские погребения 22/3 и 24/2 /15, с. 40/.

из них: курган № 1 (Раскопана Могила) IY в. до н.э., скифское погребение Y в. до н.э., впущенное в курган эпохи бронзы (З/1) /А51/.

100. Терновский р-н города. Курганная группа Харина Могила из трех курганов, расположенная с севера на юг к востоку от дороги Кривой Рог – Желтые Воды и в 40 м от шахты 2/6 Первомайского рудоуправления. Два скифских погребения IY в. до н.э. впущены в курганы эпохи бронзы /А71/.

101. Южный горно-обогатительный комбинат. Две курганные группы на южной окраине города. Группа I – из 12 курганов, скифские погребения обнаружены в шести курганах IY в. до н.э.

Курганная группа II – из шести курганов, в которых обнаружены два скифских погребения IY в. до н.э. /А51; А52/.

Никопольский р-н

102. с.Алексеевка. Курганная группа Лисьи Могилы из шести насыпей к северу от села, между селами Мөнжинское и Алексеевка. Обнаружены два скифских погребения IY в. до н.э. /А54/.

103. с.Изобильное. Группа Дедовой Могилы из шести курганов на плато между долиной р.Чертомлык на юге и верховьями Перевизской балки на севере, в 2,5 км к югу от села. Три скифских кургана (№ 3, 4, 6) содержали пять погребений конца Y – начала IY в. до н.э.

Курганная группа между Дедовой Могилой и поселком из 14 курганов, протянувшихся цепочкой с юго-запада на северо-восток на 1 км. 11 скифских курганов содержали 13 погребений конца Y – начала IY в. до н.э.; одно скифское погребение было впущено в курган эпохи бронзы.

Курганная группа Лаурки в 600 м к северо-востоку от группы близ с.Изобильное, на одном с нею берегу Перевизской балки. Группа состояла из семи курганов, из которых шесть (№ 1-6) протянулись цепочкой с юго-запада на северо-восток, курган № 7 находился севернее. В группу входили пять курганов эпохи бронзы и три скифских (№ 2, 3, 7), содержащих три погребения IY в. до н.э. /144, с. 284; А72; А73/.

104. с.Кагуловка. Курганный могильник на высоком правом берегу Чертомлыкского залива Каховского моря. Курганная группа (64 насыпи в четырех группах) протянулась на 4 км вдоль шоссе Никополь – Херсон по направлению к селу. По данным разведки (бурения) примерно половина курганов возведена в скифское время. Раскопано пять курганов (семь погребений) IY-III вв. до н.э. /220, с. 114-131; 200, с. 1/.

105. с.Кирово. Курганная группа из восьми курганов в уроч. Петренково поле в 2,5 км к югу от села, на водоразделе Соленой и Конюховой балки. Скифские погребения обнаружены в пяти курганах /233, с. 179-191/.

106. с.Криничеватое. Курганы в окрестностях села образуют несколько групп. Исследовано три кургана: три погребения IУ-III вв. до н.э. и по одному кургану в группах XXIV, XXV, XXVI, расположенных к югу от села /44, с. 300-301/.

107. с.Куйбышево. Курганный могильник IУ-III вв. до н.э. /46, с. 237-238/.

108. с.Лукиевка. Курганная группа в 1,2 км к юго-западу от села. Раскопано четыре кургана. Из них два - скифских /42, с. 253-254; А20/.

Курганы Нечаева и Орлова Могилы в 6 км к северо-востоку от села. Высота Нечаевой Могилы около 15 м, диаметр около 100 м, Орловой - 8 м. Расстояние между могилами около 2 км. Не исследовались /64; 12, с. 77/.

109. г.Никополь. Курган конца УП - начала УI в. до н.э. Разрушен /10, с. 37/.

109а. Никопольское курганное поле на правой от р.Днепр гряде, тянувшейся от Никополя по коренному берегу Днепра и его притоков на запад и юго-запад. Курганы образовывали небольшие цепочки, или группы в количестве 136 насыпей (семь групп), протянувшиеся, в основном, с востока на запад. Исследовано 79. Скифские погребения (62) содержали 53 кургана, шесть погребений впущено в курганы эпохи бронзы /62, с. 56-113/.

110. с.Новоселовка. Курганный могильник к северо-востоку от села. Раскопано пять скифских курганов (семь погребений IУ-III вв. до н.э.) /43, с. 304; 42, с. 253-254; А19, А20/.

111-120. г.Орджоникидзе. Несколько курганных могильников из 180 курганов в окрестностях города. К этому региону с юго-востока примыкают курганы в окрестностях г.Никополя. Раскопки проводились в 1964-1965 гг. А.И.Тереножкиным и в 1969-1975 гг.Б.Н.Мозолевским. Исследовано около 50 курганов, большинство из которых - скифские.

111. Группа близ Богдановской обогатительной фабрики (БОФ), на окраине г.Орджоникидзе, из 14 курганов. Раскопано четыре кургана (пять могил IУ-III вв. до н.э.) /220, с. 151-166/.

112. Группа Завадских Могил. Группа из 11 насыпей (три - скифские) на высоком плато левого берега р.Соленой, к западу от истоков Завадской балки, выше школы с.Горняцкое. Западнее его размещалась группа Страшной Могилы, к востоку - Лисьей. Исследованы два скифских кургана У в. до н.э., 1-я и 2-я Завадские Могилы /143, с. 86-116/.

113. Западно-Богдановская группа на возвышенности за шоссе, идущем вдоль западного борта Богдановского карьера, в 5 км к западу от группы Страшная Могила. Несколько небольших курганов и масса мо-

гильных пятен. Исследовано два наиболее восточных кургана IУ в. до н.э. /143, с. 151-154/.

114. Группа Испановых Могил из восьми насыпей, расположенных цепочкой в направлении северо-запад - юго-восток, на восток от истоков Хоминой балки. Раскопано семь курганов; курган № 8 разрушен, два кургана скифских - У в. до н.э. (три погребения и погребение коня). Одно впускное погребение - У в. до н.э., один курган - IУ в. до н.э. /143, с. 136-151/.

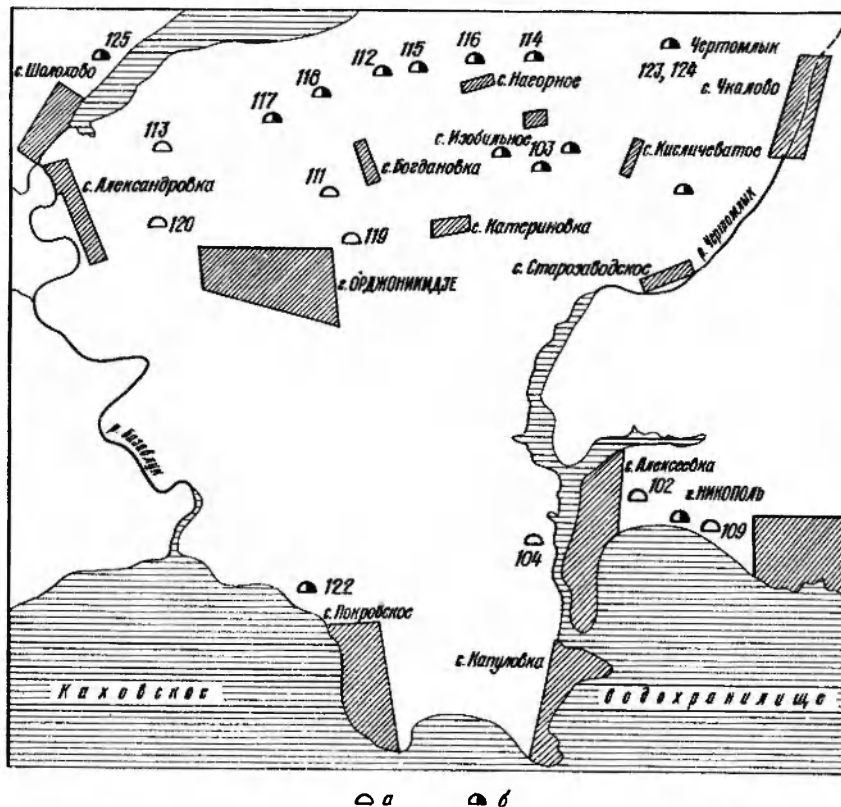


Рис. 2. Карта скифских памятников района г.Орджоникидзе Днепропетровской области:

а - скифские погребения; б - погребения эпохи бронзы

115. Группа Лисей Могил - на восток от истока Завадской балки, идущей на север, к пойме р.Соленая. В 800 м к северу - группа Завадских Моги, в 800 м к северо-западу (?) - курганная группа у с.Нагорное. Цепочка из восьми курганов протяженностью около 600 м. Раскопа-

но шесть курганов, из них пять погребений – скифские IV–III вв. до н.э. /143, с. 116–136/.

116. с.Нагорное (бывший хутор Запорожский).Курганный могильник из 17 насыпей у Шевченковского карьера Орджоникидзевского горно-обогатительного комбината, в 400 м к северу от села, на берегу р.Соленая. Протянулся цепочкой на 2,3 км в направлении запад – восток между Завадской и Хоминой балками. Исследовано 11 курганов, из них 7 – скифские (всего 13 погребений), остальные – эпохи бронзы. Одно скифское погребение впускное (курган 3). Выделяется курган 13 (Хомина Могила) /140, с. 187–234/.

117. Группа Степного кургана из шести курганов вдоль юго-восточной стороны Богдановского карьера по линии восток – запад, в 20–100 м друг от друга. Раскопан курган № 1 IV в. до н.э. По данным бурения к скифскому времени относятся курганы № 5 и 6 /220, с. 179–180/.

118. Группа Страшной Могилы – восточное крыло Богдановского карьера. Курганы № 3 и 9 разрушены. Раскопаны курганы № 1, 3, 2–8. Скифских курганов – пять (девять погребений). Курган № 5 (Чабанцова Могила) – V, остальные – IV в. до н.э. /220, с. 131–166; 143, с. 81–96/.

119. Толстая Могила – крайняя с севера насыпь в курганной группе, насчитывающей свыше 20 насыпей и растянувшейся цепочкой с юга на север на расстояние около 2 км. Значительная часть курганов уничтожена при строительстве. В 2 км на север от Толстой Могилы находится группа Страшной Могилы, а в 10 км на восток – Чертомлык. Курган стоял на самой высокой точке возвышенности, ограниченной Крутенькой и Свинарской балками, между селами Крутенькое на востоке и Богдановка на западе. Курган раскопан в 1971 г. /138, с. 268–308; 139, с. 72–82; А141/.

120. Курганный группа шахты № 22 (13 насыпей) расположена к северу от шахты № 22 по левому берегу р.Базавлук. Курганы 1–7 размещены компактной группой, курганы 8–13 вытянуты цепочкой на значительном расстоянии. Раскопано четыре кургана V–IV вв. до н.э. /220, с. 166–179/.

121. пос.Першотравневое. Курганный могильник между поселком Першотравневое (к северо-востоку от него) и с.Новоивановка, к северо-западу от поселка по направлению к с.Новоселовка. В группе обнаружено три впускных погребения IV–III вв. до н.э. в курганах эпохи бронзы. В 1978 г. исследовано восемь курганов, из них два – скифские погребения IV–III вв. до н.э. Погребальные сооружения представлены катакомбами с одной входной ямой. Курган IV в. до н.э. доисследован /45, с. 300–311, А18/.

122. с.Покровское. Курганный могильник из 18 насыпей к северо-западу от села (группа Сторожевой Могила). Протяженность могильника с севера на юг 2,25 км. Исследовано три кургана, из них один - У в. до н.э. погребение IУ в. до н.э. впущено в курган эпохи бронзы /143, с. 71-81/.

123, 124. с.Чкалово.

123. Курган Чертомлык (Толстая Могила). Расположен в 20 м к западу от Никополя.

Раскопки И.Е.Забелина 1862-1863 гг. насыпь доисследовалась в 1979, 1981 гг. экспедицией ИА АН УССР под руководством Б.Н.Мозолевского и в 1983-1986 гг. - В.Ю.Мурзина и Р.А.Ролле /73, с. 74-118; 191, с. 426-427/.

Группа Чертомлык. Курганный группа из 15 курганов и большого количества пятач к западу от кургана Чертомлык. Раскопан скифский курган конца У в. до н.э. высотой около 2 м, располагавшийся среди отвалов И.Е.Забелина к юго-востоку от Чертомлыка /142, с. 308; А74/.

124. Группа из восьми курганов в 5 км к западу от с.Чкалово, протянувшихся цепочкой с юга на север на возвышенности между Киселеватой и Чертомлыкской балками. Шесть южных курганов (№ 1-6) находились на расстоянии 50-100 м друг от друга, курган № 7 располагался несколько в стороне, курган № 8 - в 300 м далее к северу. Раскопаны курганы № 1-6, из них № 4-6 - скифские, содержащие по одному погребению IУ в. до н.э. /А74/.

125. с.Шолохово. Курганный могильник из 50 насыпей на гребне водораздела плато рек Базавлук и Каменка, в 10 км к северу от окраины села и в 1,2 км к западу от Шолоховского водохранилища. Курганы тянулись почти непрерывной цепью в направлении север - юг. Высота курганов до 1 м; многие распаханы. С севера расположен курган Славянка, или Острая Могила (курган 1), высотой 6 м. Раскопано 15 курганов, из них 11 - скифские. Обнаружено 16 скифских погребений (15 - IУ и 1 - У в. до н.э.) /54, с. 45-60/.

Солонянский р-н

126. с.Александрополь. Курган Александропольский, или Луговая Могила, близ села. Конец IУ - начало III в. до н.э. /153, с. IУ; 72, с. 1-28; 221, с. 90-100, рис. 73-89; 114, с. 24-46/.

127. с.Башмачка. Группа из семи курганов близ дороги Знаменка - Днепропетровск. В 1897 г. раскопано шесть курганов. Курганы № 2, 4, 6 - скифские, одно погребение (№ 3) впущено в курган эпохи бронзы.

Курганный группа I (Рясные Могила): 14 насыпей расположены по оси северо-запад - юго-восток, по гребню водораздельного плато, на

1100 м. Главное положение занимают курганы Балмачка (7 м) и Раскопана Могила. Среди насыпей – девять погребений, из них восемь – IУ и одно – У в. до н.э., одно погребение впущено в срубный курган /168, с. 40-43; 205, с. 69-79; 55, с. 308; А25/.

128. с.Васильевка. Два кургана (два погребения в катакомбах) IУ-III вв. до н.э. в 700 м к западу от трассы Днепропетровск – Запорожье /109, с. 306-307; А64/.

129. с.Войсковое. Безкурганный и курганный могильники за левым мысом балки Донская. Курганы продолжают на поле, в глубине боровой террасы. В обрыве берега обнаружено скифское погребение /А11/.

Курганный могильник из 12 курганов высотой от 2 до 5 м, расположенных тремя группами на поле у с.Войсковое, в 1,4 км на запад от Днепра /А11/.

130. с.Калиновка. Курганный могильник в 2,5 км к югу от села, по обе стороны от дороги на с.Вовниги. Группа из четырех курганов и нескольких пятен. Исследовано два кургана, из них один – скифский (четыре погребения IУ в. до н.э.) /109, с. 306; А64/.

131. с.Любимовка. Курганный группа II из 10 насыпей у края водораздельного плато в 14 км к востоку – юго-востоку от села. С юго-запада плато пререзает балка Канцеровка, а с северо-востока – Реденева балка. Исследовано два кургана, содержащих по одному погребению IУ-III вв. до н.э. /55, с. 308/.

132. с.Орехово. Могильник вдоль дороги Соленое – Никольское. Насчитывал более 50 курганов высотой от 0,3 до 9 м, образующих две группы: ореховскую (4-7 км от Днепра) и никольскую. В ореховской группе две подгруппы: западная и восточная. Западная тянется цепочкой почти по линии восток – запад – на площади около 14 га. Курганы восточной группы разбросаны на площади около 150 га.

Исследовано восемь курганов, из них один – скифский (№ 8), два скифских погребения IУ-III вв. до н.э. впущены в курган эпохи бронзы /103, с. 12-16; А95/.

Софиевский р-н

133. с.Нововитовское. Курганный группа XIУ в 4,25 км к западу – юго-западу от села. Раскопан курган с погребением IУ в. до н.э. /44, с. 270-271/.

134. с.Поддубное. Курганный могильник из 17 курганов. Исследовано 10 курганов, из них шесть – скифские IУ в. до н.э. /21; А17; 7, с. 249-250/.

Томаковский р-н

135. с.Вышетарасовка. В окрестностях села несколько курганных групп, из них три - наиболее крупные.

Вышетарасовка I^{а*}. Цепь курганов на северо-восточной окраине села в направлении юго-запад - северо-восток. В 1973 г. раскопана группа из четырех курганов у дороги Вышетарасовка - Владимировка. Два погребения IУ в. до н.э. впущены в курганы эпохи бронзы /А102/.

Вышетарасовка I^б. Группа курганов в 3 км к северо-востоку от села. Исследовано 15 курганов, из них 10 - скифских (11 погребений IУ в. до н.э.) /А100/.

Вышетарасовка II. Курганный могильник к северу от села. Курганы тянутся с севера на юг вдоль канала (группы II, III) (группа II)^{жк}. Всего раскопано 17 курганов, из них четыре - скифских (№ 12-14, 16). Они входили в компактную группу из 14 курганов, сосредоточенных на поле между 7-м и 8-м км дороги Вышетарасовка - Томаковка, курганы расположены на расстоянии от 20 до 150 м вокруг большого кургана № 9. Всего обнаружено 16 погребений /А102/.

Вышетарасовка III. Курганный могильник в 10 км к северу от села. Более 70 насыпей тянутся в направлении запад - восток вдоль Стржковской балки. Раскопана группа курганов на восточной оконечности могильника, на высоком мысу, образованном балками Стржковская и Рубленая. В западной окраине могильника раскопано 10 курганов, из них семь - скифские, содержащие 16 погребений IУ-III вв. до н.э. /А100/.

136. с.Владимировка. Курганный могильник на плато в 1 км к северо-западу от села; из 15 насыпей раскопано 12 скифских IУ в. до н.э. /А100; 230, с. 125-150/.

137. с.Выводово. Курганный группа на поле к юго-западу от села. Раскопано пять курганов, из них два скифских и одно скифское погребение впущены в курган эпохи бронзы /А100/.

138. с.Долинское (Петровское). Курганный могильник к востоку от села. Раскопано пять курганов, из них один - скифский /А100/.

139. с.Стржковка. Могильник в 3 км на северо-восток от села на поле. Из 11 насыпей исследовано семь (шесть - скифские IУ-III вв. до н.э.) /А102; 75, с. 274/.

140. Курганы Близницы Слоновские (дальние) к северо-западу от Томаковки, на берегу р.Томаковка на Возвышенности, которая с юга

^{жк}Нумерация курганных групп сводная, не совпадает с номерами групп в отчетах.

^{жкб}Нумерация групп по отчетам.

спускается к р.Топильная, а с севера – к балкам, впадающим в р.Томаковка /73, с. 64-66. 72, табл. Е2; 221, с. 114/.

141. Курганы Томаковские Близницы (ближние) в 2 км к западу от Томаковки, на возвышенной степной местности. В 1861 г. И.Е.Забелин раскопал "главный" курган. В юго-восточном направлении от кургана расположены ряды камней, примерно на 200 м в степь. Обнаружены две гробницы: основное погребение в катакомбе с двумя (?) входными ямами (ограблено) и к югу от него – детское погребение IУ в. до н.э. /73, с. 67-69; 72, табл. Д1; 221, с. 114; 150, с. 160/.

142. Острая Томаковская Могила на левом берегу р.Томаковка, в 4 км к востоку от Томаковки, на возвышенной степной местности, окруженной с востока, юга и запада тремя балками и речками, в кургане эпохи бронзы. После раскопок И.Е.Забелина в 1861 г. обнаружено впускное архаическое погребение /73, с. 59- 63; 72, табл. Д2; 221, с. 114; 191, с. 407-410; 150, с. 163/.

143-144. с.Чумаки.

143. Курган Каменная Могила. Расположен между Днепропетровском и Никоподем. Обнаружены одна гробница и конская могила IУ-III вв. до н.э./73, с. 70-73; 72, табл. Е, план 1/.

144. Краснокутский курган (Толстая Могила). IУ в. до н.э. Расположен на правом берегу Днепра, по дороге Днепропетровск – Никополь, на возвышенной местности /73, с. 43-53; 194, с. 63-88/.

ДНЕПРОПЕТРОВСКАЯ ОБЛАСТЬ (ЛЕВЫЙ БЕРЕГ)

146. Верхняя Маевка (с.Маевка). Курганная группа XVIII в 2,5 км к северу села, слева от проселочной дороги, ведущей в с.Очертоватое. Раскопано пять курганов ямного времени на плато над долиной р.Кильчень. Впускное погребение 3 кургана № 3 датируется V-IV вв. до н.э. /97, с. 67-68/.

146. с.Подгородное. Скифские погребения в курганах групп V, VIII и X. Курганы насыпаны над скифскими погребениями (Подгородное – группа V, X) или впущены в курганы предшествующих эпох (Подгородное VIII) /98, с. 11-123/.

Магпалиновский р-н

147. с.Дмухайловка. Группа XIII из трех курганов. Основное скифское погребение IУ в. до н.э. выявлено в кургане № 1 (100, с. 30).

148. с.Миновка. Погребение № 2 первой половины V в. до н.э., впущено в курган № 2 эпохи бронзы /149, с. 88-89/.

149. с.Пролетарское. Курганная группа XXX. В кургане № 13 – ограбленное погребение V в. до н.э. /149, с. 89/.

Новомосковский р-н

150. с.Александровка. Курганный могильник на склоне высокой террасы долины Днепра в 500 м от здания насосной станции и в 3,5 км к юго-востоку от села, тянется с востока на запад.

Группа I из 12 курганов, из них один скифский – IУ в. до н.э. и одно погребение впускное – У в. до н.э. (к. 6, п. 1).

Группа II в 300 м к северо-востоку от кургана № 1 группы I. Исследовано три кургана, из них один (№ 3) – скифский (высота 0,6, диаметр 24 м) /96, с. 11-14, рис. 2, 3, табл. 9; 13; 99, с. 91-101/.

151. пгт Передедино. Среди курганов эпохи бронзы раскопан скифский курган № 2 с двумя погребениями первой половины У в. до н.э. /149, с. 89-91/.

152. с.Спасское-ХI. Впущенное разрушенное погребение (к. 3, п.3) VI в. до н.э. в группе из шести насыпей, протянувшихся вдоль края плато над поймой р.Кильчень /А44/.

Синельниковский р-н

153. с.Афанасьевка. Курганная группа в 3 км к западу от села. Впущенное скифское погребение (к. 1, п. 9) IУ-III вв. до н.э. /А3/.

Царичанский р-н

154. с.Могилев. Курганный могильник на северо-западной окраине села, вдоль дороги на с.Протичи. Из двух исследованных курганов один (№ 2) – скифский IУ-III вв. до н.э. /А46/.

155. с.Новоподрязь. Несколько скифских погребений У-IУ вв. до н.э. в курганных группах I и II в уроч. Майданы и хоздвора /98, с. 116-117; А45/.

ХЕРСОНСКАЯ ОБЛАСТЬ (ПРАВЫЙ БЕРЕГ)

Белозерский р-н

156. с.Александровка. Курганы у мыса Пугач. Найдены фрагменты чернолаковых сосудов, амфор и кувшинчиков /226, с. 73/.

157. пгт Белозерка. Курганный могильник (приблизительно 50 насыпей) к северу от Белозерского городища, на высоком разделе левого берега р.Белозерка между двумя глубокими балками, впадающими в реку. Группа курганов к северу от Белозерского городища на левом берегу р.Белозерка, на высоком разделе между двумя высокими балками. В 80-х годах XIX в. исследовано 19 скифских курганов IУ-III вв. до н.э. /197, с. 97-104; 9, с., 143-149; 63, с. 125; 62, с. 97-98/.

Бериславский р-н

158. с. Львово. Курганный могильник в окрестностях села. Исследовано семь скифских курганов, содержащих 18 погребений IУ в. до н.э. /111, с. 130-148; А97/.

159. с. Мыловое. Курганный могильник, насчитывавший до 20 насыпей высотой до 8 м. Раскопано четыре небольших кургана, из них три - скифских (шесть погребений IУ в. до н.э.).

160. с. Ольговка. Курганная группа к северо-востоку от центральной мастерской птицефабрики "Ольговская". Исследовано три кургана: один - эпохи бронзы (впущено три скифских погребения) и два - скифских, содержавших семь погребений IУ в. до н.э.

Очевидно, эти же курганы упомянуты в Летописи Херсонского музея за 1914 г. /124, с. 32; А98, с. 18-19; А56/.

161. с. Червоный Яр. Курганный могильник (приблизительно 30 курганов) на плато правого берега Днепра. Цепочка курганов тянулась в направлении северо-запад - юго-восток вдоль балки. Раскопано семь курганов (четыре - скифских) /А33; 74, с. 271/.

Великоалександровский р-н

162. с. Борозенское. Две курганные группы в глубинной степи на водоразделе рек Днепр и Ингулец. Группа I из восьми курганов, сконцентрированных вокруг самого высокого кургана № 4, в 3 км к юго-востоку от села и в 600 м от дороги Борозенское - Суханово. Три кургана - скифских. Содержали одно-два погребения IУ в. до н.э.

Группа II из пяти курганов, вытянутых цепочкой по направлению с юго-запада на северо-восток, на расстоянии 1 км к юго-западу от группы I. Два кургана - скифских - IУ в. до н.э. /А34/.

163. пгт Калининское. Курган в составе курганного могильника (свыше 20 насыпей) на правом высоком берегу р. Ингулец, в 1,5 км к западу от поселка. Раскопаны один курган с двумя погребениями IУ в. до н.э. и погребение коня /А34; 76, с. 324/.

Высокопольский р-н

164. с. Каменка. Курган Толстая Могила в степи у дороги Каменка - Новоподольск /59, с. 37; А98, с. 176/.

165. с. Никольское. Несколько курганов в окрестностях села между Днепром и Ингульцом. Найдены скелеты людей и лошадей, бронзовые стрелы. При раскопках Частых Могил в 3,5 км от села найдено большое количество бронзовых стрел /59, с. 39/.

Нововоронцовский р-н

166. с.Гавриловка. Большой курган. Раскопки 90-х годов XIX в. В 1904 г. вскрыты еще две насыпи. Найдены золотые вещи, амфора, каменное блюдо, небольшой глиняный кувшин /А98, с. 49-51/.

167. с.Золотая Балка. Курганный могильник Рядовые Могилы (Родовые могилы) из 40 курганов у трассы Херсон - Кривой Рог (поворот на с.Шевченковка). Раскопано 20 курганов, из них скифских - девять. Одно скифское погребение впущено в курган эпохи бронзы (24 погребения IY в. до н.э.) /А59; А58; 110, с. 293-294/.

168. с.Михайловка. Грунтовой могильник на двух холмах правого берега р.Подпольная (бассейн Днепра), ниже Михайловского поселения эпохи бронзы. Раскопано 15 могил, из них 9 - скифские (Y - начало IY в. до н.э.) /113, с. 235-242/.

Херсонский р-н

169. г.Херсон. Скифские погребения, обнаруженные в 1929 г. при работах в бывшей крепости /А98, с. 12/.

170. Богатый курган у дороги Херсон - Рожновка /167, с. 82-83; 11, с. 109, 155; 80, с. 22-24; 59, с. 44/.

171. с.Чернобаевка (бывшие Чернобаевы хутора). Два скифских кургана в группе из восьми курганов /А98, с. 74-75/.

ХЕРСОНСКАЯ ОБЛАСТЬ (ЛЕВЫЙ БЕРЕГ)

Великолепетихский р-н

172-174. с.Малая Лепетиха. Две большие группы насыпей у села.

172. Первую группу курганов между с.Малая Лепетиха и хут. Сергеевка составили большой курган эпохи бронзы и два скифских.

173. Вторая группа курганов: большой курган эпохи поздней бронзы и несколько малых скифских. В большой курган была впущена скифская могила IY в. до н.э.

174. Скифский курган IY в. до н.э. в 1,2 км к северу от села /175, с. 136-140; 115, с. 200-206; А33/.

Верхнерогачикский р-н

175. пгт Верхний Рогачик. Одноименный богатый курган в 8 км к юго-востоку от поселка /175, с. 132-136/.

176. с.Кожемяки. Скифский курган в 2 км к юго-западу от села. Кроме четырех скифских погребений обнаружены жертвенник и каменное изваяние скифского воина /А33/.

177. с.Первомаевка. Шесть скифских курганов и одно скифское погребение, вдушенное в курган эпохи бронзы, в 3,5-5 км к югу от села /А33а/.

Голопристанский р-н

178. с.Вольная Дружина. Группа из семи курганов высотой до 3 м к юго-востоку от села. Два кургана (№ 3, 4) содержали четыре впускных скифских погребения /А32/.

179. с.Долматовка. Скифское разрушенное погребение в кургане № 1 между селами Долматовка и Круглозерка /А32/.

180. с.Ивановка. Разрушенный курган в 3 км на север от села, на берегу Ягорлыцкого залива. Найдены железный меч и наконечники IУ в. до н.э.

181. с.Нововладимировка. Четыре кургана у северной окраины села, возле трассы магистрального канала Краснознаменной системы. Курган № 3 содержал два скифских погребения IУ в. до н.э. /102, с. 263-265/.

182. с.Новофедоровка. Группа из четырех курганов в 3 км на северо-запад от села. Курган № 2 содержал скифское погребение IУ в. до н.э. /А31/.

183. с.Облои. Большой могильник в 2,5 км к востоку от села. В южной части могильника исследовано два скифских кургана, содержащих три скифских погребения IУ в. до н.э. /А33/.

Каланчакский р-н

184. г.Каланчак. Группа курганов в 3 км к северо-востоку от города. В насыпи кургана № 3 эпохи бронзы исследовано погребение IУ в. до н.э. /А31/.

185. с.Новокиевка. Скифское погребение У в. до н.э. в кургане № 2 /А31/.

Каховский р-н

186-187. с.Архангельская слобода. Две курганные группы в окрестностях села. В отчетах экспедиции дана географическая привязка ко 2-му отделению совхоза Красный Перекоп (Красный Перекоп 2), которым и является с.Архангельская слобода.

186. Группа 1-го Мордвиновского кургана, в 6 км к северо-востоку от села. Состояла из большого (высота 7 м) и нескольких малых скифских курганов. Под названием 1-го Мордвиновского вошел в научный оборот большой курган. В 1970 г. курган доисследовался, а также три скифских кургана (недалеко от большого кургана), содержавших три погребения IУ в. до н.э. /129, с. 267-272; 191; 181; 120; А64/.

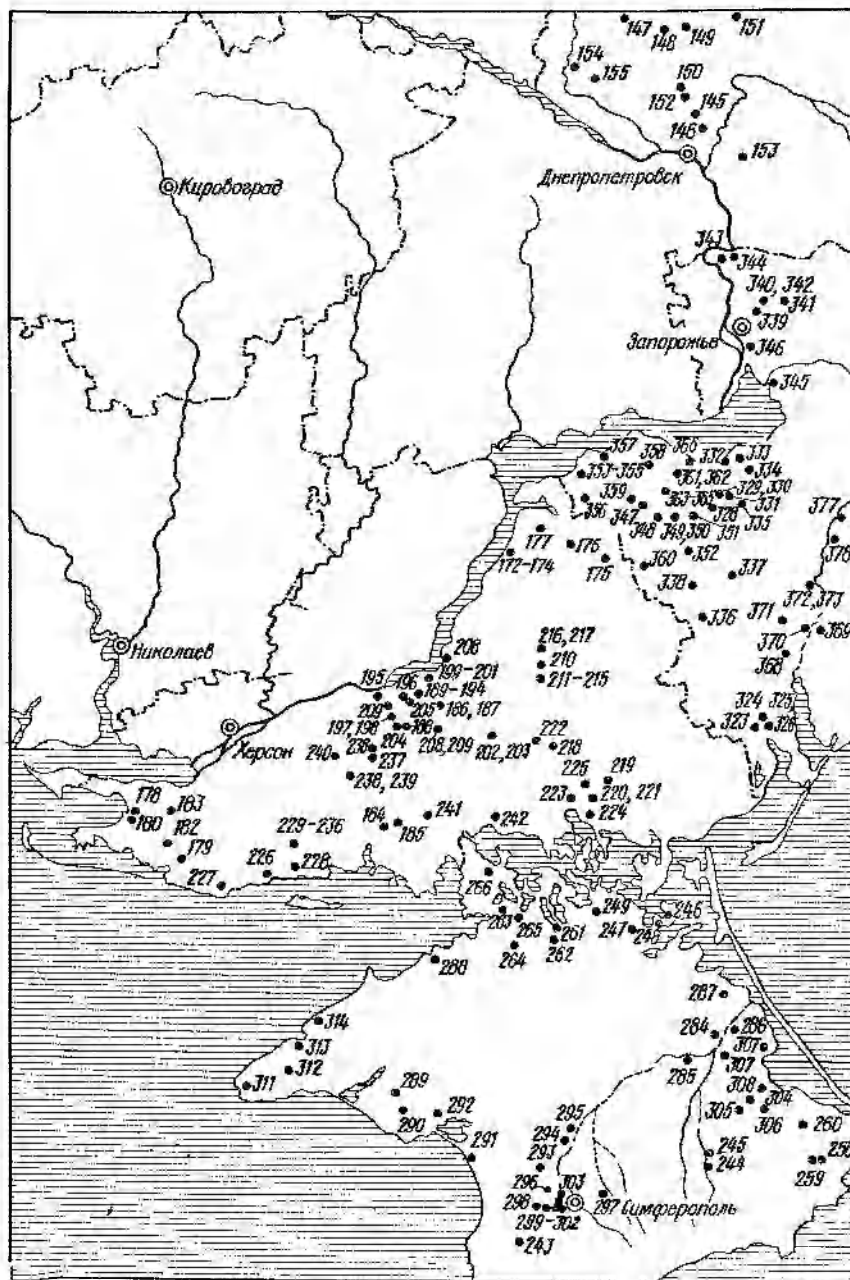
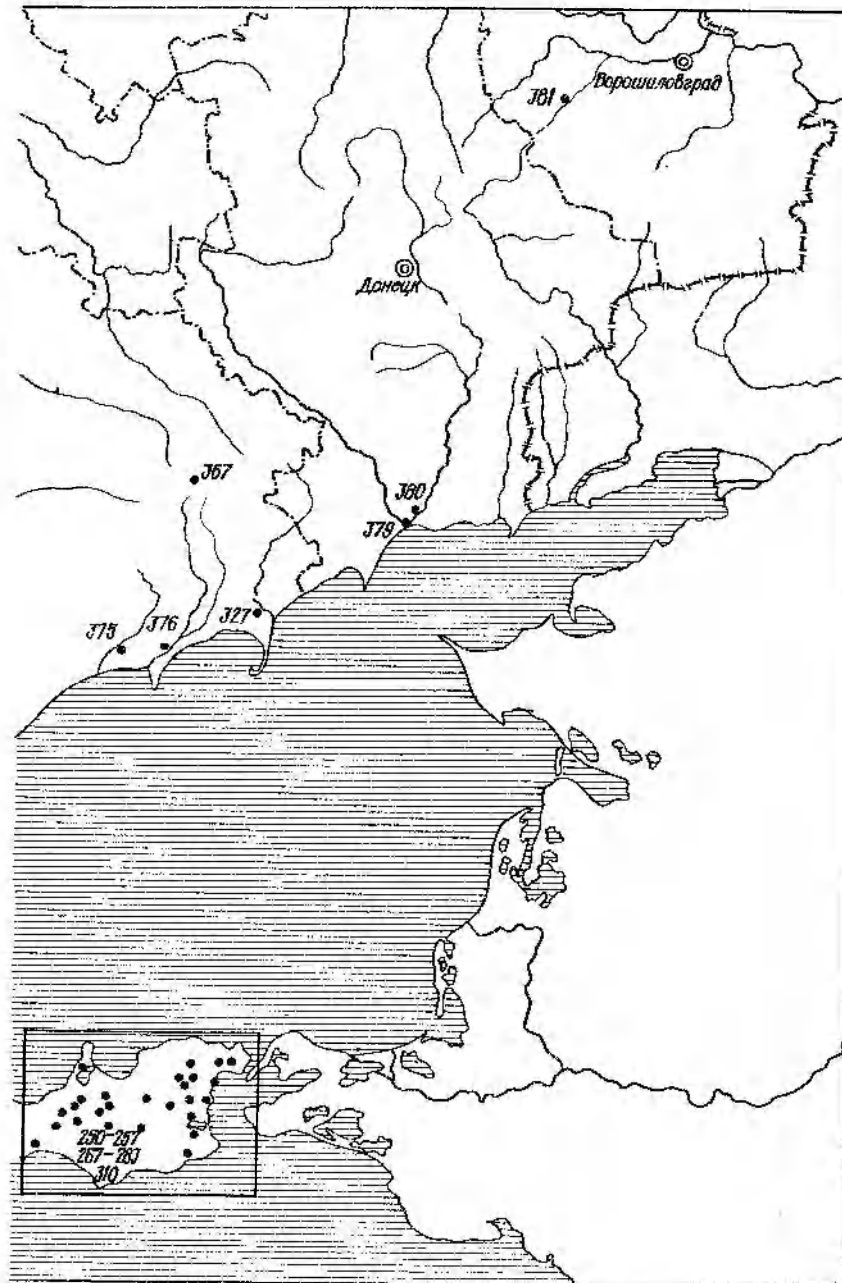


Рис. 3. Карта скифских памятников Днепровского степного Левобережья



и Крыма

187. Группа 2-го Мордвиновского кургана состояла из восьми курганов на северной окраине села. Из них два сооружены в скифское время, два скифских погребения (V в. до н.э.) впущены в курганы эпохи бронзы.

Позднейшим в группе является большой (высота 7 м) курган № 1, который из-за географического положения, сходной высоты и аналогичной конструкции погребального сооружения получил название 2-го Мордвиновского кургана. Датируется IV в. до н.э. [67; 86; 122; 35; 120; 121].

188. с. Богдановка. Два скифских кургана в окрестностях села. Курган № 1 - одиночный курган в 6 км к юго-западу от села, содержал в яме с подбоем одно разграбленное захоронение IV в. до н.э. [А62].

Курган № 3, в 1 км к югу от села - в составе группы из двух курганов. Содержал два захоронения (мужское и женское) конца V - начала IV в. до н.э. [А57].

189-194. с. Вольная Украина. Шесть курганных групп, содержащих скифские курганы и захоронения в окрестностях села. По отчетам экспедиции для I-III курганных групп дана географическая привязка к 4-му отделению совхоза Красный Перекоп (Красный Перекоп 4), которым и является с. Вольная Украина.

189. Группа I из 12 скифских курганов в 3 км к северо-востоку от села. Содержалось 26 захоронений IV в. до н.э. [А67].

190. Группа II в 1,2 км к востоку от села. Из восьми исследованных курганов шесть - скифского времени. Одно погребение впущено в курган эпохи бронзы. Исследовано девять захоронений IV в. до н.э. Господствующий в группе - трехметровый курган (№ 29) с содержащим захоронением знатного скифа [А67, А65].

191. Группа III в 3 км к юго-востоку от села. Из четырех курганов три сооружены в скифское время (№ 20-23). Содержали семь погребений IV в. до н.э. [А64].

192. Группа IV в 3 км к западу от села. Из пяти курганов один - скифский - содержал два погребения IV в. до н.э. [А65].

193. Группа P I/II в 6 км к северу от села. Состояла из трех скифских курганов, содержащих шесть погребений IV в. до н.э. [А64].

194. Группа P I/III в 4,5 км к северу от села из 44 скифских курганов, содержащих 53 рядовых погребения IV в. до н.э. [А64].

Часть материалов из курганов у с. Вольная Украина (известны как Красноперекопские курганы) опубликована [119; 39; 35; 122; 123; 120; 121; 273; 274; 186].

195. с.Днепряны. Курган на юго-восточной окраине села У в. до н.э. /148, с. 61-63/.

196. с.Коробки. Группа в 4 км к северо-востоку от села. Из трех курганов один - скифский. Содержал два захоронения IУ в. до н.э. По экспедиционному учету идет как группа Р I/У /А65/.

197-198. с.Красный Подол (Червоное Подолье). Скифские курганы исследованы в двух группах.

197. Группа I в 3 км к юго-западу от села. Из трех курганов один - скифский (№ 2). Содержал два захоронения IУ в. до н.э.

198. Группа II в 4 км к западу от села. Из пяти курганов четыре - скифского времени. Содержали восемь захоронений IУ в. до н.э. /А62; 112; 188/.

199-201. с.Любимовка. Исследованы две курганные группы и одиночный курган.

199. Группа I - в 2 км к востоку от села. Из 12 курганов 7 скифских. Содержали 11 погребений IУ в. до н.э.

200. В одиночном кургане № 13 эпохи бронзы к востоку от села обнаружено впускное скифское захоронение № 12.

201. Группа II - в 1,5 км к востоку от села. Из 45 курганов 29 - скифские. Ряд курганов эпохи бронзы содержали впускные скифские захоронения. Исследовано 55 погребений: одно - VI вв. до н.э. (к. 14, п. 3), 54 - IУ в. до н.э. /А68; А67; 119/.

202, 203. с.Новодулчино. Исследованы две курганные группы.

202. Группа I - к юго-западу от села. Из 18 курганов исследовано 2 кургана эпохи бронзы. В один из них были впущены два скифских погребения IУ в. до н.э.

203. Группа II - к северо-западу от села исследован одиночный скифский курган, содержащий три погребения IУ в. до н.э. /А66/.

204. с.Новокаменка. Курганная группа у западной окраины села из 12 курганов. Из них шесть скифского времени содержали девять захоронений IУ в. до н.э. /А62/.

205. с.Раздольное. Курганная группа (Р I/IУ по экспедиционному отчету) в 3 км к северо-западу от села, из 10 курганов. Из них девять скифского времени содержали 16 захоронений IУ в. до н.э. /А65/.

206, 207. с.Семеновка.

206. Группа у бывшего с.Зеленый Лагерь, в 8 км к северо-западу от с.Семеновка, из трех курганов. Из них два скифских содержали три захоронения.

207. Группа № 2 в 0,5 км к югу от села, из семи курганов. Из них два скифского времени содержали три погребения IУ в. до н.э. /А66; 123/.

208. с.Софиевка. Курганная группа в 2 км к юго-западу от села. Из 45 раскопанных курганов семь – скифские. Одно скифское погребение впущено в курган эпохи бронзы. Всего исследовано девять скифских погребений; одно – VI в. до н.э. (к. № II, п. № 4), восемь – IV в. до н.э. /A66; A88/.

209. с.Чернянка. Две курганные группы в 6 км к юго-западу от села. Группа I состояла из семи курганов; из них три скифского времени содержали шесть захоронений IV в. до н.э. Группа II – из трех курганов, из них один скифского времени содержал четыре погребения IV в. до н.э. /A58; 110/.

Нижнесерогозский р-н

210. с.Верхние Серогозы. Курган в 0,5 км к западу от села /169; с. 25; 48, с. 88-90/.

211-215. пгт Нижние Серогозы. Две группы курганов вокруг поселка, расположенного по обеим сторонам Серогозской балки: одна – на правом берегу балки, другая – на левом, вокруг Огуза и Деева кургана.

211. Группа курганов правого берега балки, у дороги Нижние Серогозы. Состояла из четырех курганов эпохи бронзы. В курган № 3 была впущена могила VI в. до н.э. /169, с. 24-25; 48, с. 84-85/.

212. Группа курганов Огуза. в 4-5 км к востоку от Нижних Серогоз, из двух подгрупп, между которыми около 2,5 км. Северная часть группы, сосредоточенная вокруг Огуза, состояла из насыпей, южная – из Деева кургана и соседнего с ним Малого Деева кургана.

Курган Огуз высотой более 21, диаметром 130 м исследовался Н.И.Веселовским в 1892-1894 гг., В.Н.Ротом – в 1902 г., А.М.Лесковым – в 1972 г., Ю.В.Болтриком – в 1979-1981 гг.

213. Недалеко от кургана Огуз исследован Малый Огуз. К западу от Огуза раскопан скифский курган, содержащий одно ограбленное скифское погребение /163, с. 72; 164, с. 2; 165, с. 7; 166, с. 9; 77-81; 168, с. 33-34; 170, с. 63-65; 206, с. 155-168; 120, с. 19-28; 36, с. 253; 38, с. 3-4; 37, с. 233-234/.

214. Деев курган. Под насыпью кургана открыто две могилы. Центральная могила ограблена.

215. Малый Деев курган в 60 м к юго-западу от Деева кургана. Открыта одна могила. Оба кургана (№ 214 и 215) второй половины IV в. до н.э. /163, с. 73; 168, с. 31-33; 206, с. 168-172; 120, с. 29-34/.

216. с.Новоалександровка. В 1 км к югу от села на правом берегу Серогозской балки раскопана центральная часть кургана Козел. Вторая половина IV в. до н.э. /154, с. X-XI; 120, с. 14-16; A37/.

217. с.Покровка. Курган у села /168; 206, с. 172-174/.

Новотроицкий р-н

218. с.Ковыльное. Группа из двух курганов эпохи бронзы. Один из курганов содержал впускное скифское захоронение IУ в. до н.э. /А57/.

219. с.Метрополь. Две курганные группы и одиночный курган. Группа II, в 3 км к юго-востоку от села, из четырех курганов. Из них один скифского времени содержал погребение IУв. до н.э.

Одиночный курган эпохи бронзы (№ 1) в 1 км к югу от села. Содержал впускное скифское захоронение IУ в. до н.э. /А57/.

220, 221. пгт Новотроицкое. Две курганные группы.

220. Группа I - в 3 км к западу от пгт. Из семи курганов исследованы пять. Из них три - скифского времени. Одно скифское погребение было впущено в курган эпохи бронзы. Исследованы погребение VI в. до н.э. (к. № 1, п. № 4) и четыре - IУ в. до н.э.

221. Группа II - в 10 км к западу от пгт. Два скифских кургана содержали три погребения IУ в. до н.э. /А56/.

222. с.Половое. Курганная группа в 2 км к северо-востоку от села. Из 12 курганов раскопано 7. Из них три - скифского времени. Все курганы эпохи бронзы содержали впускные скифские захоронения. Исследовано 11 погребений IУ в. до н.э. /А57/.

223. с.Сергеевка. Курганная группа в 6 км к северо-востоку от села. Из семи курганов три скифского времени содержали семь погребений V-IУ вв. до н.э. /А56/.

224. с.Сивашовка. Курганная группа в 3 км к северо-востоку от села. Из 17 курганов 12 - скифского времени. Одно скифское погребение впущено в курган эпохи бронзы. Исследованы одно погребение V в. до н.э. и 18 - IУ в. до н.э. /А61/.

225. с.Федоровка. Курганная группа в 1,5 км к юго-востоку от села. Из трех курганов один - скифского времени. В один из курганов эпохи бронзы впущено скифское погребение. Исследованы два захоронения IУ в. до н.э. /А57/.

Скадовский р-н

226. с.Красное. Пять скифских погребений IУ в. до н.э. в трех курганах у дороги Голая Пристань - Скадовск /102, с. 261-263/.

227. с.Новоалексеевка (Лазурное). Впускные погребения: VI в. до н.э. - в кургане к северу от села, IУ в. до н.э. - на юго-восточной окраине села /Л239, с. 370; Л238, с. 10, рис. 3; 5; 21, 15/.

228. г.Скадовск. Уроч. Морская Кошара в 4 км к северо-востоку от города. Два (№ 1, 5) из семи раскопанных курганов содержали скифские погребения /102, с. 256-257/.

229, 230. с. Шевченко.

229. Курганная группа Шевченко-2 в 0,5 км на юго-восток от села. Из четырех раскопанных курганов два - скифские (№ 1, 4), одно погребение - впускное в курган эпохи бронзы. Погребения I в. до н.э. /240, с. 94-96; 50, с. 129-138/.

230. Курганная группа Шевченко-3 в 2 км на запад от села. Раскопана приблизительно половина большого курганного поля - 35 курганов I в. до н.э. /49, с. 97-128/.

231-236. с. Широкое.

231. Широкое-I. Группа из четырех курганов в 1,4 км к северу от села на северном берегу Краснознаменского канала. Один из курганов - скифский, содержал два погребения I в. до н.э. /102/.

232. Широкое, уроч. У огорода. Разрушенный курган с двумя погребениями I в. до н.э. на южной окраине села. Доисследование Е.В. Черненко 1973 г.

233. Широкое-3. Курганная группа из 19 курганов располагалась на северной окраине села цепочкой с юго-запада на северо-восток. Из них 12 курганов - скифские I в. до н.э. /241, с. 5-33/.

234. Группа Острая Могила из 11 курганов в 1,5 км к северу от села. Из шести раскопанных курганов три содержали скифские погребения I в. до н.э. /241, с. 34-44/.

235. Группа Широкое-2 из 49 курганов к западу от села и востоку от шоссе на дороге Скадовск - Виноградово. Из всех раскопанных курганов 47 - скифские I в. до н.э. /240, с. 45-93/.

236. Курган в уроч. Ферма. Разрушенный курган с погребением I в. до н.э. на северной окраине села у колхозной фермы. Сообщение И.Д. Степаняна.

Цюрупинский р-н

237. с. Подо-Калиновка. Курган в 5 км на юго-восток от села. Содержал скифское погребение /A32/.

238-239. с. Привольное. Три курганные группы. В двух находились скифские захоронения.

238. Группа I - в 3 км к северо-востоку от села. Из 20 курганов 14 - скифского времени. Курган эпохи бронзы содержал скифское впускное захоронение. Исследовано 27 скифских погребений: одно - V-I вв. до н.э., остальные - I в. до н.э.

239. Группа II - в 5 км к северо-востоку от села. Из шести курганов два скифского времени. В курган эпохи бронзы впускно скифское погребение. Исследовано пять захоронений I в. до н.э. /A63; 84/.

240. с.Юбилейное. Курганная группа в 2,5 км к северо-востоку от села. Из трех раскопанных курганов в двух находились по два скифских захоронения (№ 2, 3) IУ в. до н.э. /А31/.

Чаплинский р-н

241. с.Балтазаровка. Курганная группа в 8 км к юго-западу от села. Из пяти курганов два - скифского времени. Содержали четыре погребения IУ в. до н.э. /102, с. 254-256/.

242. с.Першоконстантиновка. Три курганные группы.

Группа I - в 0,5 км к северо-востоку от села. Из семи курганов один (№ 5) - скифский содержал захоронение IУ в. до н.э.

Группа II - в 2,5 км к северу от села. Из пяти курганов два (№ 10, 11) - скифского времени содержали четыре захоронения IУ в. до н.э.

Группа III - в 4 км к северо-востоку от села. Из четырех курганов один (№ 14) - скифского времени содержал два захоронения IУ в. до н.э. /А65/.

КРЫМСКАЯ ОБЛАСТЬ

Бахчисарайский р-н

243. с.Долинное. В кургане эпохи бронзы (высота до 3,5 м) Ю.А.Кулаковским открыты два скифских впускных погребения второй половины VI в. до н.э. - рубежа VI-V в. до н.э. /167 с. 17-18; 259, с. 130/.

Белогорский р-н

244. г.Белогорск. В скифском кургане на северо-западной окраине города (высота - 2,25 м, диаметр - 10 м) обнаружен каменный склеп III в. до н.э. /249, с. 65/.

245. с.Зыбины. Два разрушенных кургана. Содержали основные погребения в каменных склепах IУ-III вв. до н.э. /253, с. 181-182/.

Ижанкойский р-н

246. пос.Бережное (Камкалы). Могильник из 15 насыпей высотой до 1,5 м в 1,5 км южнее поселка. Раскопан курган № 1 высотой 0,75, диаметром 20 м. В кургане открыты два основных погребения IУ-III вв. до н.э. /199, с. 231-236/.

247. с.Мартыновка. В курганной группе из пяти насыпей северо-западнее и южнее села обнаружены впускные скифские погребения первой половины У в. до н.э. /254, с. 282-284/.

248. с.Соленое Озеро. Скифский курган с двумя каменными склепами IV в. до н.э. раскопан на территории сельского совета [87, с. 333].

249. с.Целинное. Три впускных скифских погребения в курганах эпохи бронзы между селами Целинное и Томашевка в 0,6 км от Сиваша [А50; А49].

250-257. г.Керчь.

250. Аджимушкай. Парное впускное захоронение V в. до н.э. в кургане эпохи бронзы высотой 0,7 м [А43; 93, с. 275-276].



Рис. 4. Карта скифских памятников Керченского п-ова

251. Ак-Бурун. Группа из пяти курганов на месте Ак-Бурун, на южном берегу Керченской бухты. Насыпи курганов были скрыты во второй половине XIX в. при строительстве крепости. Из них описаны два: курган, открытый в 1875 г., и пятый ак-бурунский курган. Курган 1875 г. содержал два погребения: греческое трупосожжение и богатое захоронение эллинизированного скифа-воина конца IV в. до н.э. Пятый курган имел высоту около 8,5 м при диаметре более 57 м. Под насыпью обнаружены ограбленная и разрушенная плитовая гробница и две конские могилы V в. до н.э. К ним примыкает курган IV в. до н.э., исследованный в 1838 г. А.Ашиком [159, с. 22-24; 256, с. 54-60; 258, с. 66-67].

252. с.Героевка (некрополь Нимфея). Группа богатых скифских воинских погребений на южной окраине села. Все погребения (за исключением гробницы № 16) располагались в курганах V-IV вв. до н.э. [126, с. 54-55; 272, р. 65-66, таб. ХІІІУІ. 1-4; 195, с. 10, с. 51-87; 235, с. 190-198; 258, с. 69-70; 275].

253. Змеинный 2-й курган. Относится к юго-западному некрополю Пантикапея. В кургане IV в. до н.э. обнаружен разрушенный каменный склеп с останками скифа-воина [258, с. 66].

254. Кекуватского курган. Относится к юго-западному некрополю Пантикапея. Раскопан А.Ашиком в 1839 г. Под насыпью находился каменный склеп IV в. до н.э. [71, с. 68, табл. IV, 2; XVIII, 6; XXVII, 16, 17; XXVIII, 4, 8; XXIX, 9; LVII; 258, с. 65].

255. Куль-Оба. Курган высотой около 6 м в 6 км западнее Керчи [71, с. 17-28; 58, с. 267-277; 13, с. 64-65].

256. Патиниотти курган. Относится к западному некрополю Пантикапея. Располагался в 1 км к северо-западу от Золотого кургана. Под насыпью открыт каменный уступчатый склеп IV в. до н.э. с останками богатого скифского воина [71, с. 6; 258, с. 65].

257. Темир-Гора. Курган располагался на северо-восток от Керчи на одной из вершин скального хребта. В нем обнаружено восемь захоронений: два трупосожжения (№ 82, 83), пять каменных гробниц (№ 76-80) и могильная яма, высеченная в скальном материке, содержащая деревянную конструкцию. Погребение № 76 - греческое, остальные - скифские. Основное погребение (№ 31) относится к середине - третьей четверти VI в. до н.э., остальные - V-IV вв. до н.э. [157, с. 11; 158, с. 20-21; 191, с. 395; 260, с. 140-145; 257, с. 259-267].

Кировский р-н

258. с.Изюмовка. Разрушенное скифское (впускное?) погребение VI в. до н.э. в одном из курганов группы, расположенной близ села [198, с. 280-281].

259. г.Старый Крым. Впускное скифское захоронение VI-V вв. до н.э. в кургане эпохи бронзы [198, с. 281].

260. с.Шубино. Большой курган IV в. до н.э. Разрушен при строительных работах [132, с. 157-160].

Красноперекопский р-н

261. с.Богачовка. Впускное скифское погребение в кургане эпохи бронзы в 1,5 км на северо-восток от села [149].

262. с.Новоалександровка. Три кургана с захоронениями V-IV вв. до н.э. [251, с. 250].

263. с.Рисовое. Курганный могильник восточнее села на берегу Каркинитского залива. Курганы располагались двумя группами, протянувшимися с севера на юг. Из семи исследованных курганов в четырех обнаружено пять скифских впускных погребения V-IV вв. до н.э. [254, с. 136, 143, 160, 169].

264. с.Сватово. Курган эпохи бронзы севернее села, содержавший скифское впускное погребение /А116/.

265. с.Танковое. Могильник из пяти насыпей, тянувшихся цепочкой с северо-востока на юго-запад между с.Танковое и г.Краснопереконск. Скифские впускные погребения V-IV вв. до н.э. открыты в двух курганах /264, с. 213, 231-232/.

266. с.Филатовка. Курганный группа из шести насыпей между селами Филатовка и Карпова Балка. Скифские погребения (одно - впускное, другое - основное) обнаружены в двух курганах второй половины VII в. и IV в. до н.э. /А50; 106, с. 100-104/.

Ленинский р-н

267. с.Астанино.

Могильник IV-III вв. до н.э. на высокой гряде за южной окраиной села. Из 29 раскопанных курганов в 11 обнаружено 14 скифских погребений /264, с. 165-175/.

Группа из четырех курганов в 2 км восточнее села. В курганах обнаружены основные скифские погребения /А119/.

268. с.Бранное Поле. Курганный группа из четырех насыпей на окраине села. Три кургана содержали пять погребений IV в. до н.э. /264, с. 136-140/.

269. с.Виноградное. Группа из девяти насыпей в 2-х км на северо-северо-запад от села на водоразделе. Один из курганов содержал скифское погребение IV в. до н.э. /А38; 261, с. 47-48/.

270. с.Глазовка (Баксинский курган). Раскопан в 1882 г. Н.П.Кондаковым, в. 1953 г. доисследован В.Ф.Гайдукевичем. Бисота около 11 м, окружность - 135 м. В кургане обнаружены две каменные гробницы конца V - IV в. до н.э. /160, с. 4-7; 258, с. 6-8/.

271. с.Заватное. Курган Джурч-Оба в районе городища Китей, восточнее села. В кургане обнаружены две каменные гробницы. В одной из них находилось погребение знатного воина IV в. до н.э. /258, с. 70-71/.

272. с.Зеленый Яр. Могильник из 11 насыпей на западной окраине села. В двух курганах - скифские захоронения V-IV вв. до н.э. /264, с. 175-179/.

273. с.Ильичево. Курганный могильник из 12 насыпей на северо-западной окраине села. Большинство из них сооружено в эпоху бронзы. В 10 курганах обнаружено 18 скифских погребений. В кургане № 6 открыто погребение знатного скифского воина V в. до н.э., остальные погребения - IV-III вв. до н.э. /264, с. 140-141; 116, с. 158-165/.

274. с.Кирово.

Могильник из 10 курганных насыпей, вытянутых с запада на восток у северной окраины села. В трех исследованных курганах найдено четыре

скифских погребения IY-III вв. до н.э. (три основных и впускное) /264, с. 163-165/.

Грунтовое раннескифское погребение (№ 2) UP-VI вв. до н.э. на территории поселения эпохи бронзы /118, с. 15, 47; 147, с. 48; 262, с. 65-75/.

275. пгт Ленино. Курганный могильник включал 28 насыпей, протянувшихся цепочкой с востока на запад по водоразделу, вдоль южной окраины поселка. Из 16 исследованных курганов 11 сооружены в скифское время. Содержали 18 погребений, в основном, IY-III вв. до н.э. /264, с. 151-163/.

276. с.Луговое. Курган в 1 км к западу от села. Содержал скифское впускное захоронение начала III в. до н.э. /17, с. 59/.

277. с.Марфовка. Курган вблизи села. В каменном склепе находилось погребение скифского времени /258, с. 37-39/.

278. с.Михайловка. Курганный могильник из 17 насыпей северо-восточнее села, вдоль южной стороны шоссе Керчь - Феодосия у 16-километрового столба.

Большинство курганов содержало погребения IY-III вв. до н.э. (за исключением одного - конца V - начала IV в. до н.э.) /184, с. 222-223; 79, с. 97-104; A84/.

279. с.Новониколаевка. Группа курганов из четырех насыпей в 5 км юго-восточнее села. Два кургана содержали скифские погребения /A120/.

280. с.Огоньки. Группа курганов Три брата вблизи села, недалеко от Тобечикского озера. В курганах обнаружено шесть погребений второй половины IV в. до н.э. /A39; 92, с. 178-188; 18, с. 215-221; 19, с. 243-252; 21, с. 128-129/.

281. с.Семеновка (Акташский могильник). Располагался на северо-западном берегу Акташского озера в 2 км восточнее села. Курганный массив, примерно 100 курганов, состоял из шести основных групп, из которых три (I-III) выделились довольно четко. Группа I включала 13 курганов, расположенных без видимой системы; группа II - 22 насыпи, вытянутых цепочкой с юго-запада на северо-восток; группа III - 15 насыпей, расположенных параллельно группе II; группа IV - 11 насыпей, находившихся в 120 м к юго-востоку от группы III и ориентированных по оси юго-запад - северо-восток. Группа V располагалась в 220 м к северо-востоку от группы IV и являлась как бы ее продолжением; состояла из семи насыпей. Некоторые курганы не вписались в группы и стоят особняком. С запада к пяти группам примыкала группа VI из 21 кургана, вытянутых цепочкой с северо-востока на юго-запад. Основная масса курганов - скифского времени. В них обнаружены 82 погребения в основном IV-III вв. до н.э. /47; A5; 20, с. 231-232/.

282. с.Фронтное. Грунтовой могильник V–IV вв. до н.э. у юго-восточной окраины села, на склоне Парпачского хребта. Исследовано 58 погребений, сосредоточенных двумя компактными группами на расстоянии 30 м друг от друга /А48; 104, с. 38–41; 105, с. 41–55; 229, с. 199–205/.

283. с.Яковенково. Скифский могильник из четырех насыпей юго-западнее села, на горе Опук /258, с. 38–39/.

Нижегорский р-н

284. с.Акимовка. Скифское захоронение V–IV вв. до н.э. под насыпью кургана /251, с. 250/.

285. с.Емельяновка. Три скифских впускных погребения в кургане эпохи бронзы /А118/.

286. с.Червоное. Курган в 2 км к северу от села. Содержал скифское погребение в насыпи /А119/.

287. с.Чкалово. Курганная группа, вытянутая цепочкой с северо-востока на юго-запад между селами Чкалово и Нежинское. Из шести исследованных курганов четыре – эпохи бронзы, два – скифские. Одно скифское погребение было впущено в курган эпохи бронзы /А50/.

Раздольненский р-н

288. с.Кропоткино. Скифское впускное захоронение в кургане эпохи бронзы высотой 2,5, диаметром – 55 м /А115/.

Сакский р-н

289. с.Китай. Курган эпохи бронзы, содержащий впускное скифское захоронение, в 2-х км северо-восточнее села /А116/.

290. с.Колоски. Курганный могильник между селами Колоски и Великое. В восьми исследованных курганах обнаружено 12 скифских погребений: впускные в курганы эпохи бронзы и основные. В двух курганах найдены каменные изваяния скифов. Датируются второй половиной V–III в. до н.э. /179, с. 293–294; 180, с. 61–64/.

291. с.Приветное. Могильник насчитывает не менее 25 курганов, из них два раскопаны. В кургане эпохи бронзы обнаружено впускное скифское захоронение. В насыпи второго кургана (кенотаф) найдены обломки каменного изваяния скифа-воина IV в. до н.э. /179, с. 293–294/.

292. с.Суворовское. Курганы со скифскими погребениями /87, с.292/.

Симферопольский р-н

293. с.Аркадьевка (бывшее Такиль). Два скифских впускных захоронения V–IV вв. до н.э. в кургане эпохи бронзы /167, с. 17/.

294-295. пгт Гвардейское.

294. Курган (известный под названием Золотой) в составе курганной группы. Основное погребение - эпохи бронзы, скифское впускное захоронение - V в. до н.э. /162, с. 4-6/.

295. Курган, содержащий под насыпью каменный склеп, на 18-м км трассы Симферополь - Москва - в 1 км западнее шоссе, высотой 0,3, диаметром - более 20 м. Погребальное сооружение - типа боспорских склепов с уступчатым сводом IV в. до н.э. (сообщение А.А.Столбунова).

296. с.Грушевое. Группа курганов в бывшем имении Талаевой. Большинство из них содержало неограбленные скифские захоронения V-IV вв. до н.э. /130, с. 155-173; 162, с. 7; 163, с. 77; 164, с. 4-5; 167, с. 14-15; 224, с. 175-176; 179/.

297. с.Денисовка. Скифское погребение в одном из курганов близ села /87, с. 606/.

298. с.Мирное (Дорт-Оба). В 1892 и 1895 гг. Н.И.Веселовским исследовано более 10 курганов. Из них пять содержали скифские погребения IV в. до н.э. /164, с. 6-13; 167, с. 13/.

299-302. г.Симферополь (памятники на территории города).

299. Бывшее Бахчи-Эли. В 1924 г. в кургане № 2 открыто основное скифское погребение IV в. до н.э.; в насыпи кургана эпохи бронзы - впускное погребение раннескифского времени /224, с. 175-179/.

300. Бывшее имение Бобовича. Группа из четырех курганов, исследованная в 1895 г. Н.И.Веселовским. В трех курганах открыты скифские погребения, в основном - впускные. /167, с. 16/.

301. Бывшее имение Крыма. В кургане эпохи бронзы высотой 5 м обнаружено впускное скифское погребение V-IV вв. до н.э. /167, с. 13-14; 224, с. 176/.

302. Бывшее имение Черкеса. В двух курганах высотой более 2 м, исследованных в 1895 г. Н.И.Веселовским, открыты основные и впускные скифские не ограбленные захоронения /167, с. 11, 13/.

303. с.Украинка. В разрушенном кургане, расположенном рядом с селом, обнаружен каменный ящик с несколькими погребенными IV в. до н.э. (Сообщение Е.В.Черненко).

Советский р-н

304. с.Краснофлотское. Курган второй половины IV в. до н.э. Разрушен /131, с. 257-259/.

305. с.Лебединка. Курган конца IV - начала III в. до н.э. (Сообщение А.А.Столбунова).

306. с.Надежда. Курган в группе пяти больших насыпей в 3 км на северо-восток от села. Высота - 2, диаметр - 40 м. Скифская могила V в. до н.э. впущена в центр кургана.

В одном из курганов этой группы при распашке обнаружена нижняя часть каменного изваяния скифа-воина второй половины VI в. до н.э. /232; 250, с. 227; рис. 17.

307. с.Ровенка. Курган эпохи бронзы, содержащий скифское впускное захоронение, входил в группу из трех насыпей, расположенную в 1 км восточнее села /A1197.

308. с.Урожайное. Курган высотой 1,5, диаметром 35 м в 3 км севернее села. Найдены два основных погребальных сооружения в виде однодромосных однокамерных катакомб, в каждой из которых находилось по одному погребенному. Курган не ограблен. Первая половина IV в. до н.э. (Сообщение А.А.Столбунова).

309. с.Черноземное. Курган эпохи бронзы (высота - 1,3, диаметр - 43 м), содержащий впускные скифские погребения, входил в группу из трех насыпей. Располагался в 1 км к востоку от села /A1187.

310. г.Феодосия, пгт Приморский. Курган эпохи бронзы в группе из пяти насыпей расположенных в 3 км северо-западнее поселка. Содержал впускное скифское захоронение /A1177.

Черноморский р-н

311. с.Оленевка. Группа из пяти курганов V-III вв. до н.э. близ скифского городища у села /223, с. 937.

312. с.Снежное. Курганы с разграбленными гробницами скифского времени /252, с.3557.

313. пгт Черноморское.

Впускное погребение V в. до н.э. в одном из курганов близ поселка /208, с. 177; 223, с. 937.

Впускное погребение конца IV в. до н.э. в одном из курганов, исследованных в 1948 г. /223, с. 917.

314. с.Чистополье. Курган в группе из двух десятков насыпей /A63, с. 74-75; 208, с. 1077.

ЗАПОРОВСКАЯ ОБЛАСТЬ (ПРАВЫЙ БЕРЕГ)

Запорожский р-н

315. с.Беленькое. Курганный могильник в 2 км к югу от села из 113 насыпей сосредоточенных тремя группами в виде гряды длиной более 1 км каждая: в северной группе 60, в южной 28 и в юго-западной - 25 насыпей. Большая часть сохранившихся курганов - бронзового века, среди мелких и распаханых курганов есть скифские. Обнаружено скифских курганов: в северной группе - восемь (раскопаны № 5 и 6), в южной - пять (раскопаны № 4, 18, 24), в юго-западной - три (не раскопаны).

Всего исследовано пять скифских погребений IY-III вв. до н.э. /220, с. 180-186/.

315а. Остров Дубовый. Погребение У в. до н.э. под каменным закладом /270, с. 64/.

316. г.Запорожье. Могильник I у конторы Днепростроя. Состоял из 45 могил (исследовано 28) /70, с. 86/.

317. с.Кичкас. Могильник к юго-западу от села, на северо-запад от плотины Днепротгэса. На пологом мысу, ограниченном Днепром, старицей Днепра и яром с.Хортица, располагалось несколько могильников (I, II, III, IV). Могильник I состоял из 49* насыпей и нескольких небольших курганных групп. Раскопки кургана начал Л.П.Новицкий в 1904 г. В 1927-1928 гг. было раскопано 50 курганов. Из них скифскими можно считать 19 погребений, еще 5 погребений отнесены к скифским ориентировочно. Погребения датируются IY-III вв. до н.э., погребение № 25 относится к У в. до н.э. /192, с. 45-60; 68, с. 61-83; 203, с. 161-202; 270, с. 63-64; 200, с. 17/.

318. с.Марьевка (бывший Геремесов хутор). Геремесовы курганы (курганы Близницы) составляют группу из четырех (?) курганов к западу от села. Раскопана в 50-х годах XIX в. /153, с. УI-УП; 73, с. 29-33, табл. В. I, XII, 1, 3, 4, 6, 8, 9; 221, с. 100, рис. 90/.

319. Курганный могильник между селами Марьевка, Гарбузовка и Новосергеевка. Раскопан 21 курган. Из них 12 - скифские (20 погребений) IY-III вв. до н.э. и одно скифское погребение впущено в курган эпохи бронзы /101/.

320. с.Привольное. Могильник на правом берегу Гадючей балки (ныне - район затопления) под небольшими насыпями могилы с каменными закладками. Отдельные погребения такого же типа исследованы и на левом берегу той же балки /70, с. 86/.

321. Могильник против головы Пурисовых островов на берегу Днепра (ныне - район затопления) /70, с. 86/.

322. с.Федоровка. Скифские погребения без курганов под каменными закладами в уроч.Круглик /69, с. 186-189/.

ЗАПОРОВСКАЯ ОБЛАСТЬ (ЛЕВЫЙ БЕРЕГ)

Акимовский р-н

323. с.Владимировка. Группа курганов в 5 км к юго-западу от села. Из девяти курганов - пять скифского времени содержали шесть погребений IY в. до н.э. /А61; А60/.

*А.В.Добровольский называет 42 кургана, а на плане, помещенном в его работе, нанесено 49.

324. с. Волчанское. Две курганные группы. Группа I располагалась в 10 км к востоку от села. Из 20 курганов 10 - скифского времени. Три кургана эпохи бронзы содержали впускные скифские погребения. Исследовано 21 погребение IV в. до н.э. Группа II - в 3 км к северу от села - состояла из трех курганов эпохи бронзы. В один из них впускены два скифских погребения IV в. до н.э. /А61/.

325. с. Малая Терновка. Группа курганов в 2 км к северу от села. Из 30 курганов раскопано 18. Из них 13 - скифского времени содержали 20 погребений IV в. до н.э. /А60/.

4. с. Юрьевка. Группа курганов в 6 км к западу от села. Из пяти курганов два - скифского времени содержали два погребения IV в. до н.э. /А60/.

Бердянский р-н

326. г. Бердянск (см. пгт Нововасильевка).

327. пгт Нововасильевка. Бердянский курган на южной окраине поселка /231, с. 419-421; А99/.

Васильевский р-н

328-331. с. Балки. В 10 км к юго-западу от села расположены четыре курганные группы, тянущиеся с запада на восток в следующей последовательности: курганы в уроч. Носаки, курганная группа Балки УШ, переходящая в Гайманово поле, и группа Плоской Могилы. Цепь Балковских курганов продолжает ряд курганов вдоль северного края надпойменной террасы р. Белозерки.

328. Группа в уроч. Носаки насчитывала 14 насыпей, из которых 5 - эпохи бронзы, а 9 - скифские. Могильник IV в. до н.э. исследован полностью. Скифские курганы располагались с северо-востока на юго-запад на расстоянии до 1,5 км /28, с. 61-158; А7; А13; А10; А14/.

329. Группа Балки УШ насчитывает девять насыпей, из них шесть - скифские. Расположена в 6,5 км к юго-западу от села, и по сути является северо-восточным окончанием обширного Гайманова поля /А16/.

330. Группа Гаймановой Могилы располагалась в 6 км к юго-западу от с. Балки. Крупнейший курган - Гайманова Могила, окруженная 43 скифскими курганами. Весь могильник датируется IV в. до н.э. /22, с. 53-57; 23, с. 33-36; 24, с. 30-31; 25, с. 44-56; 30, с. 118-122; 27, с. 17-18; с. 457-467; 137; с. 30-36; 219, с. 152-199; 96; А6; А9/.

331. Группа Плоской Могилы расположена в 2 км к юго-востоку от Гайманова поля и в 5 км к югу от западной окраины с. Балки. В состав группы кроме кургана Плоская Могила входят три кургана, из них один - скифский. Курган датируется IV в. до н.э. /А121/.

332. г.Днепрорудное. Курганная группа протяженностью 800 м в восточной части города, в районе ул.Энтузиастов, по водоразделу к востоку (в сторону современной больницы). Раскопано 10 курганов, в которых выявлено 17 погребений У-ІУ вв. до н.э. /146, с. 60-67; 234, с. 103; А35; А35а/.

333. с.Златополь. Курганный могильник ІУ в. до н.э. к юго-востоку от села, на плато над Каховским водохранилищем /А8; А10/.

334. с.Орлянское. Шесть одинаковых курганов близ села, среди которых два скифских ІУ в. до н.э. /А8; А10/.

335. с.Шмальки (ныне - с.Тополиное). Курганный могильник из четырех насыпей эпохи бронзы в 1 км к северо-востоку от села. В одну из них было впущено скифское погребение. Большой скифский курган Казенная Могила замыкал курганную группу с запада. В нем обнаружены три могилы, одна из них ограблена. Курган датируется концом У-ІУ в. до н.э. /26, с. 16-18; А10/.

Веселовский р-н

336. с.Белорецкое. Курганная группа из шести курганов в 4 км к северо-западу от села по водоразделу. Из них два скифских ІУ в. до н.э. /А80/.

337. с.Новоалександровка. Курганная группа Сергины Могилы из пяти курганов в 1 км к юго-западу от села. Из них один скифский /А77/.

338. с.Чкалово. Цепочка из пяти курганов в 6,3 км к юго-западу от села. Два кургана (№ 1, 5) сооружены в скифское время, три - в эпоху бронзы, однако они имели по одному впускному скифскому погребению. Открыто 9 погребений ІУ в. до н.э. /А78/.

Вольнянский р-н

339. с.Вольногрушевское. Близ села раскопано 11 курганов. В кургане № 9 основным было скифское погребение ІУ в. до н.э. /215, с. 119/.

340. с.Вольноулановское. Курганная группа в 2 км к востоку от Вильнянской группы и в 1,5 км к югу от села. В семи раскопанных курганах три погребения (№ 1, 4, 8) - основные скифские ІУ в. до н.э. /215, с. 86, 90, 96-97; 107, с. 17-20/.

341. г.Вольнянск. Курганная группа на плато левого берега р.Днепр в 2 км на север от хут.Подпорожний в направлении устья балки Вильная. Группа из 20 курганов высотой до 5 м тянется цепью вдоль Днепра на расстояние до 2 км. Из девяти исследованных курганов три (№ 11, 12, 20) содержали по одному скифскому погребению ІУ в. до н.э. /216, с.65-66; 107, с. 17-20/.

342. с.Георгиевское. Шесть курганов эпохи бронзы в 1 км к северо-востоку от села. Из них в два было впущено по одному скифскому погребению IY в. до н.э. /A15/.

343. с.Днепровка. Курган скифского времени в 2 км к северо-западу от села /A78/.

344. с.Ясиноватое. Две курганные группы IY в. до н.э. Группа №1 (в 2,5 км к западу от села), насчитывала 19 насыпей, среди которых две - скифские.

Группа № 2 (в 1 км к западу от села) насчитывала 14 насыпей, из них две - скифские, а одна, не содержащая погребений, носила явно культовый характер /A78, A69; 127a/.

Запорожский р-н

345. с.Новогригоровка. Пять курганов высотой до 7 м на берегу р.Конка у села. Датируются У-IY вв. до н.э. /193, с. 121-122/.

346. с.Приднепровское. Разрушенное скифское погребение У в. до н.э. /31, с. 95-97/.

Каменко-Днепровский р-н

347-352. с.Великая Белозерка. С запада на восток вдоль северного края надпойменной террасы р.Белозерка протянулась цепь курганных групп и отдельных курганов. Среди них такие, как Рядовые Могилы, Цимбалка, Орел, Чмырева Могила. К югу от села, в глубь степи, исследованы преимущественно небольшие курганы - скифские насыпи. Всего в районе села раскопано 32 кургана, содержащих 45 скифских погребений.

347. Три кургана IY в. до н.э. к северо-западу от села на высоком хребте в группе Рядовые Могилы /171, с. 138-139/.

348. Группа Цимбалки в 3 км к западу от Чмыревой Могилы, у западной окраины села. Курганы Большая и Малая Цимбалки исследованы И.Е.Забелиным в 1867-1868 гг., в 1964 г. раскопано два небольших кургана из группы Цимбалки. Один из них - скифский.

В курган Малая Цимбалка высотой 5 м, расположенный в 250 м к востоку от Большой Цимбалки, впущена скифская катакомба IY в. до н.э.

В этой же курганной группе раскопан небольшой скифский курган /155, с. XXI; 156, с. XIIY-XIII; A35a/.

349. Курган Орел в 1,5 км к востоку от группы Цимбалки /171, с. 135-136/.

350. Курган Чмырева Могила (высотой 5,7 м) близ северного въезда в центр села у края плато надпойменной террасы р.Белозерка. Входит в группу из 17 насыпей различных размеров. В кургане выявлено две могилы /169, с. 26-29; 171, с. 127-135; 48/.

351. Курганные группы на землях совхоза им.Суворова на северо-восточной окраине с.Большая Белозерка. С запада примыкают к группе Чмыревой Могилы, с востока - к курганам в уроч.Носаки у с.Балка. В трех группах раскопано четыре кургана, где открыто 10 скифских погребений /29, с. 259-261; А87.

352. К югу от с.Большая Белозерка на землях совхоза "Правда", совхозов им.Ватутина, "Октябрь", им.Гагарина, на удалении 5-12 км от речки и на протяжении 20 км вдоль нее раскопано 12 скифских курганов, образующих группу из двух-трех насыпей с курганами эпохи бронзы. Из них в семи были скифские впускные погребения. Всего открыто 32 погребения /182, с. 317-318; А79; А77; А15; А80; А817.

353-356. с.Большая Знаменка. Четыре курганные группы в южном направлении от села.

353. Курган высотой 7 м в 2 км к югу от села. Раскопан крестьянами. Доисследование кургана проведено Д.Я.Самоквасовым /А23; 193, с. 122-1237.

354. Три скифских кургана у южной окраины села. Открыты девять погребений и могилы трех коней в кургане № 2 /182, с. 3, 9; 95, с. 60-617.

355. В 1911 г. Н.И.Веселовский к югу от села раскопал два кургана, названные им Лемешевскими. В кургане № 1 высотой 8,5 м были открыты две могилы. В кургане № 2 открыты две полностью ограбленные могилы. Оба кургана датируются IУ в. до н.э. /172, с. 33-377.

356. Курганный группа из 75 насыпей, расположившихся тремя подгруппами вокруг кургана Солоха (высота 18 м) в 15 км к югу от центра села. Открыты две гробницы: центральная - ограбленная и боковая - сохранившаяся полностью.

В группе Солоха исследовано 14 курганов. Из них два кургана эпохи бронзы, остальные - скифские, в них открыто 25 погребений /173, с. 40-47; 174, с. 104-132; А27; А287.

357. Курган у вала Каменского городища. Группа из шести распавшихся курганов. Раскопан один курган /А267.

358. с.Волянок. Курган № 2 высотой 2,1 м в долине Днепра к юго-востоку от села.

359. Бургарская Могила (с.Воляное). Группа из нескольких курганов на плато у р.Белозерка. Раскопан один высотой 3,5 м, в нем открыто одно разрушенное погребение /170, с. 62-637.

360. с.Поневка. Могильник к юго-западу от села. Занимает юго-восточную оконечность 8-километрового Рогачикского курганного поля, на котором господствует 11-метровый курган Верхний Рогачик; раскопан 21 курган. В 17 скифских курганах открыто 36 могил. Вытянутое с севе-

ро-запада на юго-восток курганное поле замыкается "длинными" курганами. Первоначально курганное поле существовало как два самостоятельных могильника эпохи бронзы, пространство между которыми заполнили своими курганами скифы. Высота курганов до 5 м. Вокруг больших насыпей группировались малые, особенно много небольших курганов и пятен окружало Вишневу Могилу /41, с. 270; 40, с. 299; А77; А82/.

361, 362. с. Днепровка.

361. Пять курганов на плато у села. Из них три (№ 1, 3, 4) содержали погребения скифского времени. /171, с. 136-137/.

362. Курган в группе № 1 на плато к востоку от села у совхоза "Степной" /А76/.

363-365. с. Заповитное, совхоз "Степной".

363. Курганная группа № 1 из 18 насыпей, расположенных вдоль края левобережной Днепровской надпойменной террасы, в 5 км к северо-востоку от села; исследовано 16 курганов, почти все они эпохи поздней бронзы, два (№ 12 и 19) - скифского времени. Кроме того, скифские - два погребения, впущенные в курганы поздней бронзы.

364. Курганная группа № 2 из 15 курганов, образующих две подгруппы, в 4,5 км к юго-востоку от села. Северная (четыре насыпи высотой до 0,7 м) располагалась вокруг кургана эпохи бронзы. Девять курганов южной подгруппы концентрировались близ большого скифского кургана Раскопанная Могила. Сквозная траншея, проходящая через курган с севера на юг, указывает на давние исследования кургана, однако связать его с каким-либо курганом, упоминающимся в литературе, затруднительно. В кургане эпохи бронзы № 17 открыто скифское погребение, в Раскопанной Могиле открыт наклонный дромос, ведущий в ранее исследованную камеру /А76/.

На землях совхоза "Степной" было раскопано еще пять курганов.

365. Курганная группа № 3 из четырех курганов в 1,5 км к востоку от с. Заповитне, а один - в 2 км к югу от села. Все курганы скифские, содержали 10 ограбленных погребений /А8/.

366. с. Благовешенка (уроч. Побережье). Большой безкурганый могильник в 0,5 км к северу от села, на высоком обрыве над Каховским морем; протянулся вдоль берега на 0,6 км. Доисследовано 22 погребения. Погребенные лежали головой на запад, один - на восток. Ямы - с подбоями, реже простые ямы. Инвентарь: копья, дротики, стрелы, ножи, кинжал, удила, уздечные бляшки IY в. до н.э. Полностью разрушен водами Каховского моря (250-300 погребений) /А11/.

Куйбышевский р-н

367. с. Гусарка. Разрушенное впускное погребение конца \bar{V} – \bar{V} вв. до н.э. [146, с. 54–60].

Мелитопольский р-н

368. с. Данило-Ивановка. Группа из 28 курганов к востоку от села. Раскопано три скифского времени с погребениями \bar{I} в. до н.э. [A70].

369. с. Константиновка. Два кургана эпохи бронзы к востоку от села в пойме р. Молочная. Один из них содержал впускное скифское погребение \bar{V} – \bar{VI} вв. до н.э. [12, с. 131].

370. г. Мелитополь. Мелитопольский царский курган высотой 6 м в северо-западной части города.

Датируется \bar{I} в. до н.э. [218; 187; 86].

371. с. Новониколаевка (Шульговка). Скифский царский курган, известный под названием "Первый". Высота насыпи 4 м. [161; 162; с. 17–19; 163, с. 69].

372. с. Новофилиповка. Группа Аккермень- \bar{I} из 20 курганов. Из них один скифский. Два скифских погребения впускны в курганы эпохи бронзы. Исследовано три погребения \bar{V} – \bar{IV} вв. до н.э. [57, с. 63–67, 124, 128].

373. с. Троицкое. Группа курганов к юго-востоку от села. Из четырех курганов раскопано два – эпохи бронзы, один из которых содержал скифское погребение \bar{I} в. до н.э. [94, с. 245].

Михайловский р-н

374. с. Тимошовка. Цепочка курганов эпохи бронзы в 3–4 км к северу от села. Открыто четыре впускных скифских погребения \bar{I} в. до н.э. и раскопан скифский курган, использовавшийся, возможно, как святилище [A79].

Приазовский р-н

375. с. Владимировка. Курган \bar{V} в. до н.э. близ села [160, с. 176; 269, с. 157–165].

376. г. Приморск (Ногайск*, с. Обиточное**). Группа из 15 курганов близ села, протянувшихся на 1 км к западу от кургана Острая Могила. Раскопано девять курганов. Курганы № 2 и 3 насыпаны в эпоху бронзы, но имели впускные скифские могилы. Острая Могила и курган № 6 сооружены в скифское время. Погребения относятся к \bar{I} в. до н.э. [160, с. 173–176; 269, с. 157–165].

*Прежнее название г. Приморск.

**Ныне в черте г. Приморск.

Токмакский р-н

377. пгт Токмак. Исследована курганная группа в 2 км к западу от пгт. Из трех курганов раскопан один - эпохи бронзы. Содержал впускное скифское погребение IY в. до н.э. [202].

378. с. Шевченко. Группа из четырех курганов эпохи бронзы. Один из них содержал три впускных скифских захоронения IY в. до н.э. [202].

ДОНЕЦКАЯ ОБЛАСТЬ

379. г. Жданов. Курганная группа к западу от города по направлению к с. Новоселки. Из 11 раскопанных курганов два (№ 6, 7) скифских - IY в. до н.э. [236, с. 176-181].

Новоазовский р-н

380. с. Приморское (Двугорбая Могила). Курган в 6 км к северу от села, на правом берегу р. Кальмиус. Входил в группу из 10 насыпей высотой до 4,5 м. Высота кургана к моменту начала раскопок достигала 5, диаметр - 56 м. У входной ямы двухкамерной катакомбы располагались четыре небольшие мелкие катакомбы. Датируется первой четвертью IY в. до н.э. [189, с. 148-178].

ВОРОШИЛОВГРАДСКАЯ ОБЛАСТЬ

Перевальский р-н

381. с. Горняцкое. Разрушенный курган высотой до 1,5 м. В каменной гробнице [227a] находилось погребение IY в. до н.э.

ПОГРЕБАЛЬНЫЙ ОБРЯД

Номер кургана	Номер погребения	Насыпь		Детали конструкции	Погребальное сооружение								Кол-во погребенных, ориентировка	Материал захлада, заслона	Примечание	Датировка, в. до н.э.
		Высота/диаметр, м			Входная яма				Камера							
					Тип/вариант погребального сооружения	Ориентировка	Длина	Ширина	Глубина	Ориентировка по длинной оси	Длина	Ширина				

ОДЕССКАЯ ОБЛАСТЬ

Арцизский р-н

1. г. Арциз

58	1бр											1			VI-Y
	3	1*	-/20	1/1	ЮВ-СЗ	3	0,5	4	ЮВ-СЗ	3	1,5	4,2	1?	Яма с заплечиками	VI-Y

2. с. Виноградовка

Белгород-Днестровский р-н

4. г. Белгород-Днестровский

	1бр	12										3,8	1, ЮЗ	Яма не прослежена	IV-III
--	-----	----	--	--	--	--	--	--	--	--	--	-----	-------	-------------------	--------

6. с. Семеновка

	1бр	1*	2/42									0,9	1, СЗ	Яма не прослежена. Раскопки 1976 г.	IV-III
--	-----	----	------	--	--	--	--	--	--	--	--	-----	-------	-------------------------------------	--------

	8бр	2	3,65/64									0,9	1, СЗ	То же	
	10бр	2	1/40	1/1	ЮВ-СЗ	2,4		1	ЮВ-СЗ		3,4	2,95	1,3	" "	IV-III
	11бр	2										1,3		" "	IV-III
												0,8	1, ЮВ	Раскопки 1975 г. Яма не прослежена	IV-III

	13	1*	1/40	р	9/1а				СВ-ЮЗ	2,7	0,9-1,2	1,6			
	14бр	4	4/60		9/1а				СВ-ЮЗ	1,9	1	2,65	1, СВ	к д	Яма с уступом
	15	1*	1,5/50	кр	1/1	С-Ю	3,8	1,7	2,3	С-Ю	4,1	1,9			Захлад из обгорелого дерева на древнем горизонте

	16	1	0,8/31	р.кр								0,8	1,3		Раскопки 1976 г.
		2*			2/2	ЮВ-СЗ	2,3	1	1,5	ЮВ-СЗ		2,5			
	20бр		0,7/40									0,8			Две тризны в насыпи. Кенотаф?
	21	1*	0,94/44		1/1	ЮВ-СЗ	3	1,2	1,2	ЮВ-СЗ	3,5	1,4	2,3		Ямка в полу
	22	1*	0,85/30	2р	9/1б				В-З	2,6	1,3	1,2			IV

5. с. Каролино-Бугаз

69	3бр	16	1,7/50		1/1	В-З	2,3	1,8	1,1	В-З		0,5	1, В	к	IV
----	-----	----	--------	--	-----	-----	-----	-----	-----	-----	--	-----	------	---	----

7. с. Шабо

	1бр	1	2,2/53						В-З	1,7	0,7	2	1,3		Яма с заплечиками
--	-----	---	--------	--	--	--	--	--	-----	-----	-----	---	-----	--	-------------------

Беляевский р-н

9. с. Маяки

	1бр				9/1б				В-З	2,1	0,9		1,3		Y-IV
--	-----	--	--	--	------	--	--	--	-----	-----	-----	--	-----	--	------

Болградский р-н

11. с. Городное

	3	1	0,4/26		2/1	С-Ю	3	1,9	3	С-Ю	2,7	2,3	3,2	д	Курганный могильник № 1
	9бр	5	0,7/30									0,8	1,3		VI

Номер кургана	Номер погребения	Насыпь		Погребальное сооружение									Материал захлада, заслона	Примечание	Датировка, в. до н.э.	
		Высота/диаметр, м	Детали конструкции	Входная яма				Камера								
				Тип/вариант погребального сооружения	Ориентировка	Длина	Ширина	Глубина	Ориентировка по длинной оси	Длина	Ширина	Глубина				
3	1	0,2/16		<u>12. с.Жовтневое</u>											У-IV	
				В-З 2,7 1,3 0,5 1,СВ												
				<u>Измаильский р-н</u>												
				<u>15. с.Каменка</u>												
5	1	0,5/30	9/1a								2,6	1,4	3,5			
6	1	0,5/30	9/1b								2,5	2	3,7			
4	2*	0,1/20	1/1	СЗ-ЮВ	2	1,3	2,5	СЗ-ЮВ	2	0,4-1,3	2,5	1,МВ		Ниша в углу камеры	IV	
				<u>Килийский р-н</u>												
				<u>17. с.Помазань</u>												
26р	2		9/1b								В-З 2,7	1,5	2,1			
	3		9/1a								В-З 2,5	1,2	2			У-IV
IV/1	1	-/21	кр, в	9							<u>18. с.Червоный Яр</u>					
											В-З 2,5	0,8	2,2	1	Яма с за-плевками	У
26р	3	1,5/40	9/1a								<u>19. с.Шевченково</u>					
											С-Ю 3,5	2	0,9	1		У-IV
				<u>Николаевский р-н</u>												
				<u>21. Настасиевка</u>												
1	1*	0,3/24									2,7	2,7	3,4	1,3		IV
				<u>Овидиопольский р-н</u>												
				<u>24. с.Ужимова</u>												
36р	16	1,7/50	1/1	В-З	2,3	1,8	1,1	В-З		0,5			1,В	к		IV
				<u>26. с.Николаевка</u>												
	1		9/1b								В-З 2,2	0,7-0,9	1,45	1,В		IV
	2		9/1b								В-З 2,4	1,7	2,3	1,В	к	IV
	3		9/1b								В-З 2,2	0,5	1	3,В		IV?
	4		9/1b								В-З 2,1	0,8	1	3,В		IV?
														1,З		
	5		9/1b								В-З 2,3	0,6-0,8	1,2	1,В	к	IV
	6		9/1a								В-З 1,75	0,6	1	1,В		IV?
	7		1/1	В-З	3,4	1,4	2,5	В-З	2,7	0,8	2,65	1,В			к	IV
	8		1/1	В-З	2,2	1,0	2,1	В-З	2,0	0,6	2,3	1,В			к	IV
	9		1/1	В-З	1,7	0,9	1,4	В-З	1,7	0,6-0,2	1,4	1,В			к	IV-III
	10		1/1	В-З	1,7		1,6	В-З			1,6	1,В				IV?
	11		1/1	В-З	2,6	1,5-1,7	2,2	В-З	2,1	1	2,2	1,ЮВ				IV?
	12		9/1b								В-З 2,1	0,6-0,8	1,55	2,В		IV?
																Каменная плитка под черепом
	13		1/1	В-З	2,4	0,7	1,9	В-З	2,6	1,3	2	1,В		к		IV
	14		1/1	В-З	2,2	0,5	1,9	В-З	2,5	1	1,85	1,В		к		IV
	15		1/1	В-З	2,4	1,1	1,8	В-З	2,9	1	1,85	1,В		к		IV?
	16		1/1	В-З	2,7	1	1,8	В-З	2,6	1	2	1,В		к		IV?
	17		9/1a								В-З 2,5	0,7	2,3	1,В	к	IV
																Каменная плитка под черепом
	18															Группа I
	19		9/1b								В-З 1,8	0,7	0,9	1,СЗ		IV?
	20		9/1b								В-З 1,7	0,5	1,3	1,В		IV?
	21		1/1	В-З	2,3	0,6	2,2	В-З	2,1	1	2,1	1,В			к	IV?
	22		1/1	В-З	2,1	0,5	1,8	В-З	2,5	0,9	2,1	1,В				IV
	23		1/1	В-З	2,8	1,1	2	В-З	2,7	0,9-1,1	2,35	1,В		ц		IV
	24		3/1	В-З	1,1	0,9	1,7	В-З	2,5	0,7-0,8	2,75	1				IV?

09

19

Номер кургана	Номер погребения	Насыпь		Детали конструкции	Погребальное сооружение								Кол-во погребенных, ориентировка	Материал заклада, заслона	Примечание	Датировка, в. до н.э.
		Высота/диаметр, м	Тип/вариант погребального сооружения		Входная яма			Камера								
					Ориентировка	Длина	Ширина	Глубина	Ориентировка по длинной оси	Длина	Ширина	Глубина				

Татарбунарский р-н

31. с.Борисовка

49	10	1*	1/30	кр	1/1								1,В	к,д	У-IV У-IV?
		2			1/1	2,5	2,2	2,3							
		11	1*	0,6/25	кр	1/1	1,9	0,9	1,3						
	12	1*	1,2/15		1/1	С-Ю	2,5	1,4	2						

32. с.Кочковатое

266р	1		0,5/16		1/1	СВ-ЮЗ	2,5	1	3,2	СВ-ЮЗ	2,5	0,9	3,3		
------	---	--	--------	--	-----	-------	-----	---	-----	-------	-----	-----	-----	--	--

33. с.Траповка

7	1*		0,4/14		9/1а								1,СЗ		У-IV IV-III
12	1*		0,6/23		6/1	ЮВ-СЗ	2	0,9	2,2	С-Ю	1,3	1			

НИКОЛАЕВСКАЯ ОБЛАСТЬ

Арбузинский р-н

34. с.Бутское

46р	1		0,5/20		?								0,5	1,3	к	VI-У
-----	---	--	--------	--	---	--	--	--	--	--	--	--	-----	-----	---	------

Баштанский р-н

35. с.Булгаково (Новогригоровка)

	2	1	0,8/24	кр	1/1	С-Ю	1,5	0,7	2,6	С-Ю	1,1	0,6	3,1		к		
		2*				4/1	СЗ-ЮВ	1,8	1,6	3,5	ЮЗ-СВ	2,8	3,0-1,8	3,9		"	
	3	1*	0,6/18	кр	2/2	В-З	1,9	1	2,7	В-З	2,5	1,6	2,9		"		
	5	1*	0,8/22	кр	2/2	В-З	2,2	0,7	2,5	В-З	2,8	1,7	2,9		"	IV IV IV IV	
		2			1/1	В-З	2,8	0,7	2,9	В-З	3,3	2,1	3,7	2,3	"		
		3			1/1	В-З	1,6	0,6	2,0	В-З	1,7	0,6	2,3	1,СЗ	"		
		4			2/1	ЮВ-СЗ	2,8	0,9	2,5	ЮВ-СЗ	2,5	1,3	2,9		"		
	6	1	0,7/20	кр	1/1	В-З	1,9	0,5	1,8	В-З	1,7	0,9	2,0	1,3	"	Ниша	IV
		2*			2/2	В-З	2,3	2,1	3,4	В-З	2,5	1,8	3,9		"	IV	
	7	1*	0,9/20	кр	6/1	ЮВ-СЗ	2,0	0,9	2,5	В-З	3,0	1,7	2,9		"	IV	
		2			1/1	В-З	2,3	0,9	2,1	В-З	2,7	1,5	2,5	1,3	"	IV	
		3			2/1	С-Ю	1,0	0,6	3,0	ЮВ-СЗ	2,2	1,8	3,6	2,3	"	IV	

36. с.Константиновка

65	3	1*	0,3/15	р,кр	1/1	В-З	2,8	0,9	2,2	В-З	3,5	1,2	2,7		"	IV	
	4	1*		кр	9/1а					В-З	2,5	0,7	1,2		"	IV	
	6	1*	0,3/12		2/1	В-З	2,0	0,8	2,8	В-З	3,0	1,3	2,8		"	IV	
	7	1	0,8/20	р	1/1	В-З	1,1	0,7	1,9	В-З	1,8	1,3	2,3	1,В 1,3	"	Две входные ямы	IV
		2*			2/1	В-З	2,8	1,9	3,7	В-З	2,8	1,4	3,7		"	Ниша	IV
	126р	15	2,1/28		2/1	В-З	1,3	0,8	4,3	В-З	1,7	0,8	4,7		"	Глубина от 0	IV
14	1*	0,8/15		9/1а					В-З	2,5	2,4	1,9		"	VI-У		

37. с.Отрадное

	2	1*	0,7/28	р,кр	2/1	ЮВ-СЗ	4,0	1,0	2,8	В-З	2,1	1,9	3,6		"	IV
	3	1*	1/25	кр	1/1	В-З	2,2	1,2	3,4	В-З	2,6	1,7	3,9	1,3	"	IV
		2			2/1	В-З	2,5	1,1	2,5	В-З	2,2	1,6	2,9	1,3	"	IV
		3			1/1	В-З	1,5	0,6	1,8	В-З	1,7	1,1	2,0	1,3	"	IV
	4	1	0,3/16	кр	9/1а					В-З	2,3	0,7	1,1	1,В	"	У-IV
		2*			1/1	В-З	2,2	0,9	1,9	В-З	2,1	1,3	2,1	1,3	"	IV

Номер кургана	Номер погребения	Насыпь		Погребальное сооружение								Кол-во погребенных, ориентировка	Материал заклада, заслона	Примечание	Датировка, в. до н.э.		
		Высота/диаметр, м	Детали конструкции	Входная яма				Камера									
				Тип/вариант погребального сооружения	Ориентировка	Длина	Ширина	Глубина	Ориентировка по длинной оси	Длина	Ширина					Глубина	
7	1*	-/7	кр	1/6						В-З	1,5	0,8	2,0				IV
8	1*	0,3/26	"	2/1	В-З	2,4	1,6	3,5		В-З	2,0	1,2	3,5				IV
12	1*		"	1/1	КВ-СЗ	2,1	0,8	2,9		КВ-СЗ	2,1	0,7	2,9				IV
	2		"	1/1	КВ-СЗ	2,3	1,2	2,9		КВ-СЗ	2,4	1,3	3,6				IV
13	1*		"	1/1	В-З	2,3	0,8	2,7		В-З	2,4	0,9	2,8				IV
15	1*		"	1/1	С-Ю	2,0	0,8	2,1		С-Ю	2,2	1,3	2,5				IV
16	1		"	9/1a						В-З	1,8	0,9	2,1				IV
	2		"	9/1a						В-З	1,7	0,7	1,9				IV
	3*		"	2/1	В-З	1,7	0,7	1,9		В-З	1,5	1,4	2,5				IV
17	1*		"	2/1	В-З	2,2	0,7	2,7		В-З	2,1	1,2	2,9	1,СЗ			IV
24	1*		кр	1/2	КВ-СЗ	1,3	0,7	1,7		КВ-СЗ	1,6	0,9	1,7	1,В			IV
38	1		кр	1/1	КВ-СЗ	1,1	0,6	1,3		КВ-СЗ	1,1	0,5	1,5	1,С			IV
	2*			2/2	В-З	2,1	1,0	3,9		В-З	3,6	1,9	4,1				IV
38. с.Пески																	
2	1*	0,5/18	кр	2,1	В-З	2,0	1,3	3,3		В-З	1,7	1,3	3,8				"
	2			9/1a						В-З	1,5	0,6	1,1	1,З			"
3	1*	3,9/44,5	р,кр	2/1	КВ-СЗ	4,0	2,0	5,1		КВ-СЗ	3,8	3,2	5,9				"

7	1*	0,7/35	р	1/1	В-З	2,6	0,7	2,2		В-З	2,6	1,0	2,2		к	Глубина от погребенной почвы	
9	1	2,5/35	р,кр	1/1	КВ-СЗ	3,1	1,5	7,0		КВ-СЗ	3,1	2,5	7,8	1,З			"
	2*			2/1	КВ-СЗ	4,0	2,0	8,3		КВ-СЗ	4,0	3,4	10,6				"
10	1*		р,кр	2/1	КВ-СЗ	1,6	1,0	2,4		КВ-СЗ	2,4	1,8	2,6				"
	2			1/1	В-З	1,9	0,7	1,9		В-З	2,4	1,0	1,9	1,З			С подзахоронением Детское
11	3												1				"
	1	-/12	кр	2/1	В-З	2,0	0,7	2,4		В-З	2,3	1,1	2,6	1,З			"
	2			2/1	В-З	2,0	0,7	2,4		В-З	2,3	1,1	2,6	1,З			"
39. с.Христофоровка																	
2	1*	1,0/20	р	2/1	В-З	2,3	1,7	3,1		В-З	3	1,9	3,7		д		IV
4	1		кр	9/1a						В-З	1,9	0,8	1,2		к		IV?
Березнеговатский р-н																	
41. с.Висунск																	
3	1*	0,2/15		2/1	КВ-СВ	1,6	0,9-0,6	2,8		СВ-КВ	3,0	1,0	3,2				
4	1	0,4/19	кр	1/1	КВ-СЗ	1,5	0,7	2,1		КВ-СЗ	1,3	0,5	2,3	1,СЗ			"
	2*			1/1	КВ-СЗ	1,3	1,1	3,0		КВ-СЗ	3,3	2,4	3,1	2,СЗ			"
5	1*	-/12	кр	2/1	В-З	1,4	0,8	2,4		В-З	2,1	1,5	2,6	2,?			"
6	1*	1,2/13	кр	2/1	В-З	3,0	1,5	3,1		В-З	2,6	2,1	3,5	2,З	д,к	Входная яма 1	IV
					СВ-КВ	2,9	1,4	2,9								Входная яма 2	IV
7	1*	1,3/25	р	1/1	В-З	2,6	0,5	1,2		В-З	2,7	1,1	1,6		к	Тайник	V-III
11	1	0,5/25	кр	2/1	В-З	2,8	1,8	5,2		В-З	2,6	2,2	6,0	1,З			IV?
	2*			2/1	В-З	2,2	1,5	3,8		В-З	3,8	1,6	4,0				"
	3			2/1	В-З	0,8	0,6	1,2		В-З	1,1	0,6	1,4	1,З			"
Вознесенский р-н																	
45. с.Новогригоровка																	
I/1	3	0,7/24	кр							КВ-СЗ	1,8	1,1	1,8				"

Номер кургана	Номер погребения	Насыпь Высота/диаметр, м	Детали конструкции	Погребальное сооружение									Кол-во погребенных, ориентировка	Материал закладки, зардона	Примечание	Датировка, в. до н.э.	
				Входная яма				Камера									
				тип/вариант погребального сооружения	Ориентировка	Длина	Ширина	Глубина	Ориентировка по длинной оси	Длина	Ширина	Глубина					
I/2	1*	0,5/15	кр								СВ-КЗ	1,7	1,2	1,2			
II/20	17	2,6/25		2/1	В-З	1,8	1,5	3,2			В-З	3,5	2,1	3,8			
III/4	1*	1,4/16	"	2/1	В-З	2,5	1,4	3,8			В-З	2,5	1,8	4,1			IV
	1/1			В-З	1,0	0,5	0,9			В-З	1,3	0,8	1,2			IV-III	
	1/1									В-З	1,1	0,6	0,7	1,В	"	"	IV
46. с.Солдатское																	
1	1*	2,5/40		2/2	В-З	2,8	2,2	4,5			В-З	3,0	2,1	4,9	1,В	Д	IV
Жовтневый р-н																	
48. с.Лупарево																	
5бр	1	0,5/15		9/1а							В-З	2,6	1,3	1,6			У
6	1*			9/1б							КВ-СЗ	1,9	0,8	1,8	1,КВ		
7	2*	0,5/12	р	9/1б							КВ-СЗ	2	0,9	1,3			У?
8	1*		"	3/1	В-З	1,9	1,5	2,4			С-Ю	3,1	2,3	2,7	1,СВ		IV-III
10	2	0,5/15	"	1/1	СВ-КЗ	1,8	1,4	1,6			СВ-КЗ	2,3	1,1	2,1	2		IV-III
	1			9/1б						КВ-СЗ	1,1	0,6	0,7	1,СЗ			IV
11	2*	0,3/20	"	9/1а							В-З	2,0	0,8	1,5	1,В		IV
	1			9/1а						КВ-СЗ	2,2	0,9	1,3	2,СЗ			IV

Николаевский р-н
50. с.Ковалевка

2	1*	1,0/40	кр										0,6	1	Группа I	IV	
3бр	11	0,5/30											0,6		"	IV	
7	1*		"	9/1а							В-З	1,8	0,9	0,9		"	V
2бр	3	0,4/30	"	9/1а							В-З	2,4	1,7	1,5	1,3	Группа II	IV
3	1*	-/10	"								В-З	2,2	1,7	1,1		"	У
4	1	0,25/15	в			5,0	5,0				В-З	0,7	0,3	0,1		"	У
5	1*	0,2/12	кр	9/1б							В-З	2,2	1,1	1,3		"	V-IV?
6бр	1	0,8/40											0,7	1,3	"	У	
7	1*	-/7,5	"	9/1а							В-З	2,3	1,0	1,4		"	У
1	2	1/40	"	9/1а									0,6		Группа III	IV-III	
3	1	0,2/25	"	9/1а							СВ-КЗ	2,1	0,5	1,2		"	IV
4	1	0,2/10	"	9/1а							В-З	2,0	1,1	0,9		"	У
2	1	0,2/15	"	9/1а							КВ-СЗ	2,2	1,6	1,8		Группа IV	IV
3бр	4	0,7/20	"	9/1а							КВ-СЗ	2,2	1,6	1,5		"	IV
5	1	0,5/20	"	1/1	КВ-СЗ	2,9	1,4	1,6			КВ-СЗ	2,4	0,7	1,7	1,3	"	IV
7	1		"	9/1а							В-З	2,05	0,8	0,9		"	IV
9	1		"	1/1	В-З	1,4	0,9	1,8			В-З	2,5	1,2	2,5		"	IV
2	1*		"	2/1	КВ-СЗ	1,7	0,8	3,1			КВ-СЗ	1,8	1,5	3,9	1,С	Группа V	IV
2	2		"	3/2	СВ-КЗ	2,5	1,2	4,4			КВ-СЗ	3,0	1,7	4,4	2,С	Группа V	IV
5	1*		в			1,1	0,9									Группа VII	IV
2	1*		"			1,9	1,9	0,5				0,5	0,5	0,1		Группа VIII	IV
4	1*	0,2/20	кр	1/1	КВ-СЗ	2,1	1,3	1,9			КВ-СЗ	1,9	0,9	2,0		Кенотаф	IV
5	1*	-/20	"	9/1а							В-З	2,3	1,4	1,7		"	IV
6бр	2	-/20	"	9/1а							КВ-СЗ	2,2	1,1	1,2		"	IV

52. с.Нечаянное

2бр	8	2,1/50		5/2	В-З	1,8	1,0	3,8			КВ-СЗ	1,8	0,9	4,0	1,СЗ	Глубина от репера	IV-III
	11			5/2	В-З	4,5	3,5	2,9			КВ-СЗ	2,0	0,9	4,3		Нипа	
												4,2	4,0	6,0			

Номер кургана	Номер погребения	Насыпь Высота/диаметр, м	Детали конструкции	Погребальное сооружение									Кол-во погребенных, ориентировка	Материал заклада, заслона	Примечание	Датировка, в. до н.э.					
				Входная яма				Камера													
				Тип/вариант погребального сооружения	Ориентировка	Длина	Ширина	Глубина	Ориентировка по длинной оси	Длина	Ширина	Глубина									
<u>Новобугский р-н</u>																					
<u>56. с.Новорозановка</u>																					
1	1*	0,8/18	9/1б											В-З	2,2	1,9	1,8	1,В	к	Два ко-стрица	V
<u>Новоодецкий р-н</u>																					
<u>57. с.Антоновка</u>																					
3	1	0,5/15-19	кр 9/1б											СВ-ЮЗ	2,9	1,5	3,3		к		
6	1*	2/25	" 9/1б											ЮВ-СЗ	2,8	2,3	3,0		"		
	2		2/1	С-Ю	1,5-1,4	1,0-0,9	1,9-1,8							В-З	2,5	1,2	2,2		"	Входная яма 1 Входная яма 2	
<u>58. с.Кашперовка</u>																					
4	1*	0,75/20	" 2/1	ЮВ-СЗ	1,8	1,0	2,0							ЮВ-СЗ	2,0	1,5	2,1	1,В	к		IV
5	1*	1/22	" 2/2	ЮЗ-СВ	1,2	1,0	3,8							ЮВ-СЗ	3,0	2,1	4,0		"	Входная яма 1 Входная яма 2	IV-II
				ЮВ-СЗ	1,9	1,0	3,6														
<u>59. г.Новая Одесса</u>																					
5	1	0,3/12	" 1/1	В-З	1,5	1,5	1,0							В-З	1,4	1,0	0,8		к	Группа I	
<u>Очаковский р-н</u>																					
<u>60. с.Каменка</u>																					
16	2	1,9/40-90	1/1	СВ-ЮЗ	1,7	3,0	2,4							СВ-ЮЗ	2,9	0,7	2,8			Двойной курган	
19	1	0,3/15	" 2/1											В-З	1,8	1,6	3,0	2,3	"		IV
20	1	0,4/15	" 2/1											В-З	1,0	1,0	2,4		"		IV
21	1	2,2/15	1/2	ЮВ-СЗ	1,7	0,8	1,6							ЮВ-СЗ	1,8	0,8	2,2	1,СЗ	"		IV
	2		1/1	ЮВ-СЗ	2,6	1,5	4,4							ЮВ-СЗ	2,4	2,4	4,6	1,СЗ	"		IV
24	3*	0,5/20	" 1/2	ЮВ-СЗ	3,6	2,0	5,6							ЮВ-СЗ	5,0	2,1	6,0		"		IV
	1		1/1	В-З	1,2	0,6	0,9							В-З	1,2	0,6	1,3	1,3	"		
	2		1/1		2,8	1,1	4,7							ЮВ-СЗ	4,3	2,2	2,8		"	Глубина от поверхности	IV
	3		2/1	ЮВ-СЗ	3,4	1,4	3,0							ЮВ-СЗ	3,0	2,1	4,0		"		IV
	4		1/1	В-З	1,3	0,7	1,9							В-З	1,3	0,8	2,0	2,3	"	То же	IV
25	5*	0,5/26	" 1/1	СВ-ЮЗ	1,7	1,5	1,3							ЮВ-СЗ	3,4	2,1	2,5		"	Разрушено	IV
26	2		2/1	ЮВ-СЗ	2,0	1,0	2,7							ЮВ-СЗ	2,0	1,4	1,8		"		IV
														ЮВ-СЗ	2,0	1,8	2,7		"		IV

04

14

Номер кургана	Номер погребения	Насыпь Высота/диаметр, м	Детали конструкции	Погребальное сооружение								Кол-во погребенных, ориентировка	Материал заклада, заслона	Примечание	Датировка, в. до н.э.
				Входная яма				Камера							
				Тип/вариант погребального сооружения	Ориентировка	Длина	Ширина	Глубина	Ориентировка по длинной оси	Длина	Ширина				

62. с. Парутино															
	12														Конец VI-V
								СВ-ЮЗ	2,3	0,9	0,7	1,3В			
63. с. Солончаки (бывший Аджиголь)															
72	1J	4*	0,75/13	9/1a				В-З	3,1	1,8	1,6	1,В	д	Кроме того три погребения в насыпи	Конец VI-V
	1U	1	0,4/12	9/1a				В-З	2,5	1,6			"		Конец VI-V
	1G	1	0,8/16	9/1a				СВ-ЮЗ	2,9	1,7	2,4	1,СВ	"		VI-V
	1O	1		9/1a				ЮВ-СЗ	2,2	1,2			"		VI-V
	1T	1		9/1a				СВ-ЮЗ	2,1	1,5	0,8				VI-V
	1R	1		9/1a				В-З	2,4	1,4	0,8				VI-V
	1F	1	0,4/-	9/1a				В-З	1,7	0,9	0,8				VI-V
	1H	1	0,2/-	9/1a											У?
	1N	1	0,4/18	1/1?				В-З	2,4	1,8	1	1,З		В насыпи кости четырех человек	
	1P			9/1a				ЮВ-СЗ	3,1	1,6	3,5	1,С		Насыпь	IV
	1Q			9/1a								1,В			
	1S ₁	1							3,9	1,8	2,7				IV
	1S ₂	2									2,35				У?

Первомайский р-н

64. с. Каменная Балка

5	1	1,6/35		1/1				СВ-ЮЗ	4,7	3,4	2,6				IV-III
6	1*	1/25	р	1/1	В-З	1,5	0,7	1,7	В-З	1,6	0,7	1,8	1,З	к	
	2			9/1a					В-З	3,4	3,2	2,3		д	V
7	1	1,5/30		9/1a					В-З	5,4	4,9	3,7		"	V

Снигиревский р-н

65. с. Александровка

16р	26	1/20		6/1	В-З	1,5	1,0	3,8	В-З	2,3	2,1	4,3	2,3	к	IV-III
	32			2/1	ЮВ-СЗ	1,5	1,2	3,5	ЮВ-СЗ	2,5	1,3	4,0		"	
					СВ-ЮЗ	1,5	1,1	3,6						"	
2	1	0,5/16	кр	6/1	СВ-ЮЗ	1,5	1,0		В-З	2,4	1,6	4,1		"	IV-III
3	1*	-/8	"	6/1	СВ-ЮЗ	1,6	0,8		В-З	2,6	1,05			"	IV-III
	2			1/1	В-З	2,2	1,0		В-З	1,9	1,3		3,В	"	IV-III

66. с. Баратовка

2	1		р.кр	2/1	В-З	1,7	1,0	3,3	В-З	2,3	2,0	3,9		"	IV-III
3	1*	0,2/16	кр	1/1	В-З	2,3	0,9	2,3	В-З	2,6	1,4	3,0	2	"	IV-III
	2			3/1	СВ-ЮЗ	1,2	0,8	2,0	СВ-ЮЗ	1,6	0,9	2,4	1,ЮЗ	"	IV-III
	3			2/1	В-З	1,5	0,8	1,2	В-З	2,0	1,5	2,2		"	IV-III
56р	2	-/9	"	1/1	ЮВ-СЗ	1,2	0,7	1,0	ЮВ-СЗ	1,3	0,6	1,2	1	"	
	4			1/1	В-З				В-З	1,7	1,35	1,7	1,3	"	
	5			10/1a	В-З	1,2	1,0	0,7	В-З	2,0	0,7	1,2		"	
	6			10/1a	В-З	1,2	1,2	2,6	ЮВ-СЗ	2,0	1,2	3,1	1	"	IV-III
6	1	0,4/10	"	9/16					ЮВ-СЗ	1,5	0,6	0,5		"	
	2*			6/2	СВ-ЮЗ	2,2	1,2	4,6	ЮВ-СЗ			4,6		"	Входная яма 1 Входная яма 2
					ЮВ-СЗ	1,9	1,0	4,6						"	
	3				СВ-ЮЗ	1,3	0,7	1,6	СВ-ЮЗ	1,5	0,6	1,8	1,ЮЗ		
7	2*	0,4/20	"	2/2	ЮВ-СЗ	1,9	1,2	3,3	ЮВ-СЗ	2,8	1,9	4,5		"	Дромос захоронение ребенка
	3			2/1	В-З	1,1	0,8	1,6	В-З	1,4	0,9	2,2	1,З	"	
8	1*	0,2/16	"	2/1	СВ-ЮЗ	1,8	1,5	3,8	СВ-ЮЗ	2,4	1,5	3,8	3	"	
	2			1/1	В-З	1,4	0,7	1,5	В-З	1,6	1,0	1,9	1,ЮЗ	"	

Номер кургана	Номер погребения	Насыпь Высота/диаметр, м	Детали конструкции	Погребальное сооружение								Кол-во погребенных, ориентировка	Материал закладки, заплата	Примечание	Датировка, в. до н.э.		
				Входная яма				Камера									
				Тип/вариант погребального сооружения	Ориентировка	Длина	Ширина	Глубина	Ориентировка по длинной оси	Длина	Ширина					Глубина	
67. с.Кобзарцы																	
6	1*	1,3/33	кр	1/1	В-З	2,8	1,5	3,1	В-З	3,0	1,3	3,4	1	к		Уз	
68. с.Лиманцы																	
74	1	0,3/16		9/1а					В-З	2,0	0,7	1,3			Группа 1	IV	
	1	-/12		9/1а					В-З	1,6	1,1	0,9			"	IV	
	2	1*	-/14		9/1д				В-З	2,9	1,0	1,9	1,3		Группа 2	IV	
	2	2*	0,3/10		1/1	В-З	1,8	0,7	1,6	В-З	1,8	0,4	2,1		"	IV	
	9	1	0,5/15,5		9/1а				КВ-СЗ	3,2	2,3	2,3			"	IV	
	1	1	0,9/15		2/1	З-В	2,7	0,9	2,6	В-З	3,0	1,6	2,8	1,3		"	IV
	7	1	0,2/10		2/1	В-З	1,5	0,9	2,7	В-З	2,9	1,3	2,8			"	IV
	8	1	0,4/10		9/1д	СВ-КВ	1,5	0,8	2,4	СВ-КВ	2,3	1,0	2,4	1,КВ		"	IV
	2	2			1/1	СВ-КВ	2,3	0,7	2,3	СВ-КВ	2,5	0,9	2,5			"	IV
	3	3			9/1а					КВ-СЗ	1,0	0,2	1,6			"	IV
4	1*	0,3/12	кр	9/1а					В-З	2,1	1,2	0,4	1,3		"	IV	
5бр	2	0,2/24	"	9/1а					В-З	2,4	0,9	0,3	1,3		"	IV	
	2			9/1б					В-З	2,0	1,0	0,6	1,3		"	IV	
69. с.Нововасилевка																	
23	1	2,9/30	"	4/1	В-З	3,6	1,0	3,0	В-З	5,2	3,6	3,4				У-IV	
	1	1,5/25	"	1/1	В-З	2,7	1,2	0,8	В-З	2,7	1,6	0,8	1,3			У	
	2*			1/1	В-З	2,5	0,6	1,9	В-З	2,6	1,4	2,2	1,3			IV	
4	1	1,9/23		1/1	В-З	2,8	1,7	1,5	КВ-СЗ	3,0	1,3	2,5				У	
9	1	1,5/21,5	кр		В-З	4,7	3,2	2,3	В-З	3,5	1,3	3,4	1,3	"	Две ниши	У	
	2				В-З				В-З						"	IV	
10	1*	2/28	"	1/1	В-З	2,6	1,2	4,2	В-З	4,5	2,8	4,4				IV	
11	1	0,35/12	"	1/1	В-З	2,5	1,0	2,4	В-З	2,0	0,6	1,0				IV	
	1	0,4/30	"	1,1	В-З	2,9	0,5	2,0	В-З	1,6	1,5	2,3	1,3			IV	
12	2*			1/1	КВ-СЗ	2,5	0,8	2,0	КВ-СЗ	3,3	1,2	2,3				IV	
	3			1/1	В-З	2,3	0,7	2,0	В-З	2,5	1,0	2,3	1,3			IV	
13	1	0,8/14	"	1/1	В-З	2,3	0,7	2,0	В-З	1,1	0,9				Трупосоже-ние	У-IV	
14	1	0,3/10	"	1/1	В-З	1,3	1,2	1,5	В-З	2,0	0,9	2,0				IV	
16	1	1,4/24	"	2/2	В-З	1,5	0,6	4,8	В-З	4,0	2,4	5,0			Входная яма 1	IV	
						1,8	1,4	4,9							Входная яма 2	IV	
17	1*	1,8/20	"	9/1а					В-З	1,6	0,9	1,0	1,3			IV	
	2			1/1	В-З	4,0	2,2	1,6	В-З	2,9	1,6	2,4			Яма с заплатами, ниша	У-IV	
75	3			1/1	В-З	2,2	0,6	1,8	В-З	2,4	1,1	2,0	1,3			IV	
	1	0,8/11	"	3/2	КВ-СЗ	1,6	1,4	3,1	КВ-СЗ	3,0	1,4	3,5				IV	
	1	0,9/22	р,кр	1/1	КВ-СЗ	1,2	0,9	1,5	КВ-СЗ	1,0	0,5	1,8	1,СЗ			IV	
	2			1/1	СВ-КВ	1,5	1,0	1,1	СВ-КВ	1,3	0,7	1,3	2,КВ			IV	
18	3*			2/1	В-З	1,8	1,0	2,7	В-З	2,9	1,9	3,3			Входная яма 1	IV	
					СВ-КВ	1,6	1,1	2,7							Входная яма 2	IV	
20	1*	0,8/20	"	8/1	В-З	1,7	0,7	3,2	В-З	2,2	1,7	3,6				IV	
22	2			9/1а					КВ-СЗ	2,8	0,6	0,8	1,С			IV	
	1	0,5/15	"	2/2					С-Ю	2,3	2,2	3,7				IV	
23	1	1,4/25	"	2/2	В-З	2,5	1,0	2,9	В-З	3,4	2,4	3,6				IV	
29	1	0,4/27	"	1/1	В-З	3,3	3,8	2,2	В-З	4,0	2,0	3,0				IV	
30	1	0,5/23	"	9/1а					В-З	2,55	1,1	1,9				IV	
	2*			1/1	СЗ-КВ	2,4	0,7	1,2	СЗ-КВ	2,3	1,1	2,0				У-IV	
31	3			9/1а	В-З							0,6	2,3			IV	
	4			9/1а								0,6				IV	
32	1	0,5/28	"	9/1а					З-В	1,0	0,6	0,6				IV	
33	1	0,6/22	кр	9/1а					З-В	2,0	0,6	0,6	1,3		Кенотаф	IV	
33	6	0,3/18	"	5/1	В-З	1,6	0,7	2,0	КВ-СЗ	2,0	0,9	2,6				IV	
34	6	0,8/22	"	2/1	В-З	1,8	1,1	3,6	В-З	2,5	1,6	4,6				IV	

Номер кургана	Номер погребения	Насыпь		Детали конструкции	Погребальное сооружение									Кол-во погребенных, ориентировка	Материал заклада, заслона	Примечание	Датировка, в. до н.э.	
		Высота/диаметр, м	Входная яма				Камера											
			Тип/вариант погребального сооружения		Ориентировка	Длина	Ширина	Глубина	Ориентировка по длинной оси	Длина	Ширина	Глубина						
96	35	1 2*	1/22	кр	9/1а						С-Ю	1,1	0,7	1,0	1,Ю	к		IV
					2/2	З-В	2,2	0,9	2,7	В-З	3,6	1,4-2,1	3,1	1,3	"	Входная яма 1	IV	
						ЮВ-СЗ	2,0	0,8	3,2						"	Входная яма 2	IV	
	36	1	-/14-16												"	Кенотаф	У-IV	
	38	1*	0,4/13-36												"	"	У-IV	
	42	1*	1/17-25	"	2/1	ЮВ-СЗ	1,5	0,7	3,4	ЮВ-СЗ	3,1	2,0	3,8	"		IV		
	50	1*	1,5/25	"						В-З	2,8	1,0	1,3	"		IV		
											3,0	1,2	1,5	"	Каменный ящик на горизонте с перегородкой	V		
	51	2 1	0,8/18,5	"	1/1 3/2	СВ-ЮЗ ЮЗ-СВ	2,2 1,0	0,7 1,6	0,9 2,7	СВ-ЮЗ СЗ-ЮВ	2,2 2,4	0,7 1,1	1,5 3,3	"		V IV		
	<u>70. с. Тимофеевка</u>																	
	2	1*	1,5/22	р,кр	9/1б					ЮВ-СЗ	2,5	1,4	1,0				V	
	Збр	1	1,4/20	р	9/1б					ЮВ-СЗ	2,7	1,1	1,2				IV	
	6	1*	12/30	р,кр		СВ-ЮЗ	1,0	0,8	3,3	ЮВ-СЗ	2,8	2,6	3,5	1,3		Входная яма 1 Входная яма 2	У-IV	
							1,0	0,9	3,3									
	10	1*	2/25	р	1/1	ЮВ-СЗ	2,9	1,5	3,5	В-З	3,8	1,8	4,1				IV	
	КИРОВОГРАДСКАЯ ОБЛАСТЬ																	
	Бобринецкий р-н																	
	<u>72. с. Алексеевка</u>																	
	1	2 3	1,1/20		2/1 2/1	В-З	1,1 1,8	1 1,7	1,1 2	В-З	1,5		1,45	1,В 1				
	Знаменский р-н																	
	<u>73. с. Кучеровка (Мельгуновский курган)</u>																	
	1		3,2/21													Сожжение на древнем горизонте	VI	
	<u>76. с. Сокольниковки (бывшее Станишино)</u>																	
46	1	1	5/30													Сожжение на древнем горизонте	V	
	2	1	3,2/30		9/1а						3,5	3,2	4,5	д				
	<u>77. ст. Хировка (Богдановка)</u>																	
	12	1*	0,3/7-10							С-Ю	1,6		1,4	1,СЗ				
	27	1*	0,4/8		9/1а					СЗ-ЮВ	2	0,7-0,8	1,2	1				
	29	2*	0,6/11		9/1г					СВ-ЮЗ	2	0,75	1,5	1,ЮЗ				
	34	1 2*	0,25/10										0,2 0,7	1,СВ 1,3		Разрушено		
													1,25		"			
	152	1*	0,4/10							В-З	2	1	1,2	1,3				
	<u>80. с. Медерово</u>																	
	1		4/10							СВ-ЮЗ	5,5	4,5				Сожжение на древнем горизонте	У	

Номер кургана	Номер погребения	Насыпь		Погребальное сооружение									Кол-во погребенных, ориентировка	Материал заклада, заслона	Примечание	Датировка, в. до н.э.
		Высота/диаметр, м	Детали конструкции	Входная яма				Камера								
				Тип/вариант погребального сооружения	Ориентировка	Длина	Ширина	Глубина	Ориентировка по длинной оси	Длина	Ширина	Глубина				
<u>Новгородковский р-н</u>																
<u>81. с.Воронцовка</u>																
87	1	1*	0,7/20	3/1	КВ-СЗ	1,8	1,4	3,2	СВ-ЮЗ	2,4	1,7	3,4	1,ЮЗ			
	2	1*	0,7/25	9/1а					В-З	2,5	1,8	2	1,З	Деревянное перекрытие	IV-III	
	4	1*	0,5/20	2/1	СВ-ЮЗ	2,2	1,5	3,8	СВ-ЮЗ	2,8	2	4	1		IV	
<u>Ольшанский р-н</u>																
<u>82. пгт Ольшанка</u>																
	7	1*	0,4/20	кр 9/1в					В-З	3,3	1,5-1,9	1,8	1		IV	
	8	1*	0,7/20	" 9/1а					СВ-ЮЗ	3,9	3	2,2	1	Яма со ступенькой	IV	
17	2*	0,5/20	" 2/2	СВ-ЮЗ	2,2	1,5	3,6	СВ-ЮЗ	2,5	1,75	4	1,СВ			IV-III	
24бр	2	0,4/20	" 9/1б					СВ-ЮЗ	1,9	1,3	2,45	1,СВ			IV	
25	1*	1,4/20	9/1а					ЮВ-СЗ	3,4	2,75	3,75	1,СЗ	Яма со ступенькой и деревянным перекрытием	IV		
32	1*	1/30	9/1а					СВ-ЮЗ	4,25	4,1-3,5	4	1,СЗ	Яма со ступенькой	У		
<u>83. с.Сухой Ташлык</u>																
6	1*	0,8/25	р,кр 9/1а					ЮВ-СЗ	3,2	2,2	2,1	1,ЮВ			IV	
<u>Онуфриевский р-н</u>																
<u>84. с.Смельник</u>																
1	1	1,5/?	9/1а					В-З	3,65	3,1	2		Деревянное перекрытие	У		
	2		9/1а					В-З	2,15	0,7	0,8		Конская могила	У		
<u>ДНЕПРОПЕТРОВСКАЯ ОБЛАСТЬ (ПРАВЫЙ БЕРЕГ)</u>																
<u>Апостоловский р-н</u>																
<u>87-89. г.Апостолово</u>																
		3,5/-	1/1	В-З				В-З					Курган	У		
		5/-	1/1										Бабы Раскопана Могила	У		
<u>90. с.Грушевка</u>																
87	12	1*	0,6/16	2/1	В-З	2	0,8	2,4	В-З	2,8	1,3	2,9	1		IV	
	3	1*	0,3/13	3/1	ЮВ-СЗ	2,3	1,1	2	СВ-ЮЗ	2,6	2,4	2,9	2,ЮЗ		IV	
	3			2/1						3,8	2,5		1		IV	
<u>91. ст.Желтокаменка</u>																
1	1*	9,2/76	р,кр 2/2	В-З	4,1	3,2	7,5	В-З	5	3	7,1	3	к	Голстая Желтокаменная Могила	IV	
	3			2/2	С-Ю	3	2,2	7,5						Входная яма 1	IV	
									В-З	1,3	0,7	7,1	1	Нша 1	IV	
									В-З	1,4	0,6	7,1	1,В	Нша 2	IV	
									СВ-ЮЗ	2	0,7	7,2	1	Нша 3	IV	
									С-Ю	0,9	0,7	7,6	1	Нша 4	IV	
														(в дромосе)	IV	
									С-Ю	1,6	0,9	7,1	1,3	Нша 5	IV	
	2		9/1а						В-З	3,1	2,6	1,9			IV	
	4		2/2	В-З	1,5	0,9	2,4	В-З	2,4	1,2	2,4	1,Ю			IV	

08

18

Номер кургана	Номер погребения	Насыпь Высота/диаметр, м	Детали конструкции	Погребальное сооружение									Код-во погребения, ориентировка	Материал закладки, запись	Примечание	Датировка, в. до н.э.									
				Входная яма					Камера																
				Тип, вариант погребального сооружения	Ориентировка	Длина	Ширина	Глубина	Ориентировка по длинной оси	Длина	Ширина	Глубина													
				92. с. Кул																					
1	1*	1,2/28		1/1	КВ-СЗ	2	0,8	3,3		КВ-СЗ	2,5	1,4	3,6	1,СЗ	к	Разрушено	IV								
	2			СВ-КЗ	1	0,8	1,3	СВ-КЗ		2,3	0,9	1,6	1,КЗ	IV											
	3			В-З	1,7	0,8	2,9	В-З		1,4	0,25	3,2	1,С	IV											
	4			2/1	В-З	2,2	1,1-1,4	2,5	В-З	3,2	2,2	3,4	1,З	IV											
	5			9	В-З	2,2	1,1-1,4	2,5	В-З	3,2	2,2	3,4	1,З	IV											
	6			9	В-З	2,2	1,1-1,4	2,5	В-З	3,2	0,8	1,2	1,З	IV											
3бр 5	2*	2/22		6/1	С-Ю	1,2	0,8	1,8		СВ-КЗ	2	1,7	4	Захоронение головы с гривной	IV										
	2/2			СВ-КЗ	2,3	0,7	3,3	СВ-КЗ		3	2	1,7	1,КЗ			IV									
	1/1			СВ-КЗ	2,4	0,7	2,6	СВ-КЗ		3,4	1,7	2,6	1,КЗ			IV									
	7			9/1a	С-Ю	1	0,7		С-Ю	1	0,7	0,2	1,Ю			IV									
	8			9/16	СВ-КЗ	1,9	0,4-0,9	1,9	СВ-КЗ	1,9	1,7	2,1	1,КЗ			IV									
	9			9/16	СВ-КЗ	1,7	0,8	3,2	КВ-СЗ	1,7	1,1	3,5	1,СЗ			IV									
6бр	4	0,5/15		3/1	С-Ю	1,6	0,4	1,5		З-В	2,5	1,4	2	1,З	IV										
	5*			2/1	С-Ю	1,3	1,2	2		С-Ю	3,2	2,3	2,4	4,З		IV									
7бр	3	1,2/20										0,4	1,СЗ	Яма не про- слежена Захоронение головы?	IV										
	1			1/1	В-З	1,9	0,4-0,9	1,9	В-З	1,6	0,7	2,1	1,З			IV									
	2			1/1	КВ-СЗ	1,1	0,8	3,2	КВ-СЗ	1,7	1,1	3,5	1,СЗ			1,З	IV								
8бр	8	1,2/28		9/16	СВ-КЗ					СВ-КЗ	2,6	1,4	0,5	1,КЗ	Западная катакомба Восточная катакомба На уровне древнего горизонта, разрушено Яма не про- слежена Разрушено На древнем горизонте Входная яма	IV									
	9			1/4	В-З	1,7	0,6	2,1		В-З	2,8	2,1	2,3	2,3			1,З	IV							
	1									В-З	2,1	1,3	2,3	1,3			IV								
	2											1,2	2	IV											
	11 12			3/1									1,2	1,С			IV								
9	1	1,3/22	2р	2/2	КВ-СЗ	2,5	1	5,5		КВ-СЗ	2,2	2,4	6	5	" " 2	IV									
	1a*			2/2	КВ-СЗ	2,8	1	2,7		КВ-СЗ	3,4	2,6	3,2	1			IV								
	2											0,8	1,3	IV											
	3												1,СЗ	IV											
10бр	3	0,4/16		9/1a						В-З	2,5	1,4	2,3	1,З		IV									
	4												1				IV								
11 12	2*	0,3/10											1,1	Разрушено	IV										
																							1,3	2,3Ю	IV
																								1,2	1,СЗ
13	3	0,3/14											1,5	"	IV										
	1																						1,3	IV	
	2*												1/1			В-З	2,2	0,6	2,3	В-З	2,4	0,9	2,4	IV	
	3*												1/1			СВ-КЗ	2,05	0,55	2,3	СВ-КЗ	2,8	1,5	2,7	1,КЗ	IV
14бр	1												0,9		IV										
	4																						1,СЗ	IV	
																							1,6	1,КЗ	IV
17	1*	1,4/24	р										2,4	Остатки три- зны во рву	IV										
18бр	1												1/1			В-З	1,8	0,5	2,1	В-З	2,5	0,6	2,7	1,З	IV
19бр	2	0,4/18											3,3		IV										
	2												1/1			КВ-СЗ	4,5	1	2,7	КВ-СЗ	5,5	4,5	0,6	1,В	IV
20 21	1*	0,4/20											2,4		IV										
	1												4/1			СВ-КЗ	2,6	1,2	1,3	СВ-КЗ	3,4	2,6	2,4	IV	
	2												1,1		IV										
													1,7			1,КЗ	IV								

Номер кургана	Номер погребения	Насыпь Высота/диаметр, м	Детали конструкции	Погребальное сооружение									Кол-во погребенных, ориентировка	Материал заката, заслона	Примечание	Датировка, в. до н.э.			
				Входная яма					Камера										
				тип/вариант погребального сооружения	Ориентировка	Длина	Ширина	Глубина	Ориентировка по планной о.л.и	Длина	Ширина	Глубина							
28	22	0,5/15	1/1 2/1	СВ-КЗ В-З	1,7 2,1	0,5 0,8	2,8 4,9	СВ-КЗ В-З	2,1 4,05	0,7 2,2	2,8 5,5	1, КЗ	Разрушено	IV IV IV IV IV IV IV IV IV IV					
	22		9/1a 1/1 9/16 9/16	СЗ-КВ			0,4	В-З СВ-КВ В-З В-З	2 1,1 2 2	0,7 0,9 0,7 0,7	0,9 5,5 0,7 1	1, КЗ 1, КЗ 1, КЗ 1, КЗ							
	23	0,5/18	1/1 9/16 2/1 7/1 1/1 9/16 2/1	КВ-СЗ КВ-СЗ КВ-СЗ КВ-СЗ КВ-СЗ В-З В-З	1,5 1,5 1,3 1,3 1,3 0,8	0,5 0,9 0,5 0,4	4 2,5 2,6 2,2	КВ-СЗ КВ-СЗ СВ-КЗ КВ-СЗ В-З СВ-КЗ В-З	2 1 3,6 1,1 1,3 1,2 1,1	1,3 0,5 1,6 0,8 0,4 0,6 0,75	4,3 1,1 2,7 2,6 2,2 1,3 1,6 2,3	1, КЗ 3, СЗ 1, КЗ 1, КЗ 2, В			Разрушено, размеры приблизительны. Тризна во рву	IV IV IV IV IV IV IV IV IV IV			
	24	0,6/19	1/2 9/16 9	В-З	3	1,5	2,9	В-З	2,5	2	3,2	1, В							
	276р	0,2/-	9/16 1/1	В-З	2	0,6	2,1	В-З	1,4	1,1	1,05	1,3 1,3 1,3 2, КЗ					Разрушено	IV IV IV IV IV IV IV IV IV IV	
	29																		
	306р	0,3-	2/1	В-З	1,2	0,6	4	В-З	1,4	1,1	2,6	1							
	31		1/1	КВ-СЗ	2,8	0,5	2	КВ-СЗ	2,8	1,3	2	1							
	326р	3/35-19	1/1								0,8	1,3							
	93. с. Ленинское																		
2	1*	1,4/44 р.кр	2/2	В-З	1,8	1,25	4,9	В-З	3,4	1,8-4,3	5,3	к	IV						
94. с. Марьянское I																			
1	1 2 3	0,4/19 р.кр	10/1a 1/1		1,1	1	1,5	КВ-СЗ КВ-СЗ КВ-СЗ	2,1 1,3 1,35	1 0,6	1,8 0,55 1	1, КЗ 1, КЗ 1, КЗ	Входная яма " " " " " " " " " " " "	IV-III IV-III IV IV IV IV IV IV IV IV					
2	1 2*	-/15	2/2 6/1 1/1	КВ-СЗ С-Ю СВ-КЗ	2,2 1,5 1,2	1,3 1 0,55	2,35 2,6 0,8	КВ-СЗ С-Ю СВ-КЗ	2,6 2	2,6	5, СЗ								
3	1*	0,3/15 р.кр	3/1 1/1	В-З КВ-СЗ	2 2,6	0,7 1,2	1,65 2,8	С-Ю КВ-СЗ	1,8 2,6	1,5 1,25	1,85 2,95	1, КВ							
4	1*	"	1/1	КВ-СЗ	1,55	1,1	1,1	КВ-СЗ	2,3	0,96	1,3	1, СЗ							
5	1* 2	0,9/20 "	1/1 3/1	КВ-СЗ КВ-СЗ	1,7 1,2	1,2 0,7	2,9 1,5	КВ-СЗ СВ-КЗ	2,4 1,8	1,6 1	3,1 1,5	"							
6	1*	0,3/- р	1/1	КВ-СЗ	2,2	0,8	1,85	КВ-СЗ	2,55	0,85	2	"							
с. Марьянское II																			
1	1* 2 3	-/16 р	2/1 2/1 5/1	СВ-КЗ СВ-КЗ КВ-СЗ	1,7 1,7 1,5	1,2 0,7 1	1,85 2,55 1,65	СВ-КЗ СВ-КЗ В-З	2,3 2,2 2	1,3 2,1 1,2	2,05 2,7 1,85	1, КЗ 1, КЗ 1, КЗ			Тризна во рву " " " " " "	IV IV IV IV IV IV			
2	1 2	0,7/30 р.кр	1/1 1/1	СВ-КЗ В-З	1 1,2	0,5 0,55	0,9 1	СВ-КЗ В-З	1,15 1,2	0,4 0,4	1 1,15	1, КЗ 1,3							

Номер кургана	Номер погребения	Насыпь		Детали конструкции	Погребальное сооружение						Глубина	Кол-во погребенных, ориентировка	Материал заклада, заслона	Примечание	Датировка, в. до н.э.					
		Высота/диаметр, м	Входная яма			Камера														
			Тип/вариант погребального сооружения		Ориентировка	Длина	Ширина	Глубина	Ориентировка по длинной оси	Длина						Ширина				
84	2	3	6	7*	1/1 В-З	1,4	0,7	1	В-З	1,6	1,05	1,25	1,СЗ	к		IV-III				
					1/1 В-З	1,2	0,3	0,65	В-З	1,2	0,45	1	1,СЗ							
					1/1 С-Ю			1,5	С-Ю	1,4	0,5	1,5	2,С			IV-III				
					3/1 СВ-ЮЗ	2,4	1,3	2,2	ЮВ-СЗ	2,3	2,2	2,25	1,ЮВ			IV-III				
					2/1 СВ-ЮЗ	2,4	1,8	3,5	СВ-ЮЗ	4,3	5,4	3,7	2	"	Входная яма 1	IV-III				
					СВ-ЮЗ	2,4	1,7	3,6						"	Входная яма 2 с дромосом					
					1* 1/1 р,кр 9а				ЮВ-СЗ	2,3	1	1,3				IV				
					1* 1/1 -/17	1,3	0,6	0,6	ЮВ-СЗ	1,25	0,5	0,9	1			IV				
					1* 1/1	1,9	1,3	2,8	ЮВ-СЗ	2,3	1,25	3,7	1,СЗ	к		IV				
					1* 3/1	2	0,8	2,5	С-Ю	2,2	1,4	2,5	3	"	Входная яма 1	IV				
				2/1	1	0,9	2						"	Входная яма 2	IV					
					<u>с.Марьянское III (ст.Ток)</u>															
				1* 1/2	9/1а				ЮВ-СЗ	2,3	0,8	0,8		"	Разрушено	IV				
				2					2,1	0,7	0,6				IV					
				1* 1/2	0,7/21	3,4	2,6	2,8	СВ-ЮЗ	4	2	2,85	1	"		IV				
				2	9/1а				СВ-ЮЗ	2,45	0,95	0,9	1,ЮЗ			IV				
				6бр 2	0,8/29	2,3	0,8	0,5	ЮВ-СЗ	2,3	0,7	0,7	1,3		Тризна в насыпи	IV				
				4					2/1 ЮВ-СЗ	2,2	1,6	2,5	ЮВ-СЗ	2,7	2	2,5	2	к	Входная яма 1	IV
					5/2	СВ-ЮЗ	2	0,8	0,2									"	Входная яма 2	IV
					<u>Днепропетровский р-н</u>															
					<u>95. с.Волосское</u>															
				1	1				ЮВ-СЗ	2,2	1,1	1,1								
				2	1/72	кр	9/1а		В-З	2,2	0,9	1,4	1,В						VI-V	
				1*	1/8,6	"	9/1в		В-З	1,9	1,1-0,4		1,В							
				3	1*	1,2/11	"	9/1б		В-З	2,2	0,8	1,5							
				4	1	1,4/13	"	9/1в		В-З	2,2	0,8	1							
				5	1*	0,7/10		9/1а		В-З	2,2	1,8	1	1						
				6	1*	0,7/7		9/1б		В-З	1,5	0,7	1,8	1,3						
					<u>98-101. г.Кривой Рог</u>															
				1бр 5	9/-		1/1	В-З	2	0,7	2,95	В-З	2,2	0,7	3,1	1,3	д	Курган Долгинцево ст.Рахмановка	IV	
				1	1*								4,5	2					IV	
				3бр 1	0,7/30	"	1/1	В-З	3,4	2,5	1,4	В-З		1,4	1,В				V	
				2	1*	2/34		9/1б				В-З	2,3	1	0,25	1,СЗ		Терновский р-н, группа Харина Могила Ниша в камере	IV	
				3	2*	-/20		1/1	СВ-ЮЗ	1,4	0,9	1,3		1,4	1,1	1,35	1,3			
					<u>Южный горно-обогатительный комбинат-I</u>															
				5	1*		1/1	В-З		2	В-З	2	0,75	2,6	1,В	к				
				6бр 4			1/1	С-Ю	1,3	0,9	1,1	С-Ю	2	1,3	1,6	1,Ю	"			

7	1* 0,5/24	p	1/1	KB-C3 2,25	0,6	3,5	KB-C3 2,8	1,8	3,5	1,03		<u>V</u> - <u>V</u>
8	1* 1,7/27	p, кр	4/3	B-3 3	2,5	2,6	C-10 2,2	0,9	2,7			<u>V</u> - <u>V</u>
				B-3 2,8	0,8-1,3	2,7						<u>V</u> - <u>V</u>
8	2		2/2	C-10 2	1,75	3,8	C-10 2,2	1,5	3,5	1,03		<u>V</u>
10	1* 0,4/12	кр	1/1	KB-C3 1,2	0,8	2,1	KB-C3 2,2	0,85	2,25			<u>V</u> ?
12	1* 0,4/12	"	1/1	B-3 2	1,3	1,6	B-3 2,2	1,6	2,5	2		
14	1* 1,9/36	p, кр	1/1	KB-C3 2,9	1,9	3,1	KB-C3 3,7	2,2	3,1			
15	1* 0,6/28	"	9/16				C-10 2,4	2,3	2,07			
16	1* 0,5/15		2/1	KB-C3 1,8	1,3	4,4	KB-C3 3,1	1,8	4,95			<u>V</u>
3	1* 0,3/16		1/1	B-3 2,4	0,65	1,8	B-3 2,45	0,9	1,8	1,0		<u>V</u>
4	1* 0,8/23	p	1/1	CB-K3 2,05	0,4-0,6	2,2	CB-K3 2,2	1,1	2,2	1,03		<u>V</u>
6	1* 0,3/15	"	1/1	CB-K3 2,2	0,95	1,95	CB-K3 2,3	1,1	1,55			<u>V</u> - <u>V</u>
2	1* 0,2/13	"	1/1	KB-C3 1,9	0,7	1,65	KB-C3 2,1	1,1-0,6	1,8	1		
3	1* 0,3/16	"	1/1	B-3 2,4	0,6-0,8	2,1	B-3 2,8	1,1	2,8	1		
7	2		1/1	KB-C3 2,4	1,2	3,65	KB-C3 3	2,25	4,55			
2	1* 0,9/18		2/1	B-3 2,85	1,55	4	B-3 3,3	1,8	4,4	1,3		<u>V</u>
5	1* 0,8/20	"	2/2	B-3 2	1,5	3,5	B-3 4	2,5	3,5	2		<u>V</u>
9	1* 1/24		2/1	B-3 2,6	1,6	5,15	B-3 3,75	3	5,25	2,3		<u>V</u>
13	1* 0,6/16		2/1	B-3 1,7	1,4	4,15	B-3 2,5	2,1	3,1	1,3		<u>V</u>
				B-3 1,7	1,45	1,75	B-3 2,5	0,9	1,9	1,3		<u>V</u>

104. с. Качуловка. Группа I

Группа Левый

Группа Деловой Молчан

Кенораф?

Ишма в се-
веро-запад-
ном углу

Номер кургана	Номер погребения	Насыпь		Детали конструкции	Погребальное сооружение									Кол-во погребенных, ориентировка	Материал захоронения	Примечание	Датировка, в. до н.э.
		Высота/диаметр, м	Входная яма				Камера										
			Тал./вариант по-разному со-оружения		Ориентировка	Длина	Ширина	Глубина	Ориентировка по длинной оси	Длина	Ширина	Глубина					
<u>с. Капуловка-II</u>																	
1	1	1/20	2/2	В-З	1,5	1,2	3,2	В-З	2,2	1,5	3,6	1,3				IV	
	2*		1/1	В-З	2,1	0,8	3,5	В-З	2,6	1,4	4	2				IV	
<u>105. с. Кирово</u>																	
1	1*	2/30	р.кр	2/2	В-З	2,9	1,6	6,6	ЮВ-СЗ	3,25	2,3	6,8	2	к	Входная яма 1	IV	
				ЮВ-СЗ	2,2	1,7	6							"	Входная яма 2	IV	
2	1*	1/20	кр	1/1	В-З	2	1,5	1,65	В-З	3,5	2	1,5	1,3	"		IV	
3	1*	-/16		3/2	ЮВ-СЗ	2,15	1,3	4	СВ-ЮЗ	3	2,4	5	2			IV	
5	1*	2/24	р.кр	3/1	С-Ю	2,8	2	4,6	В-З	3	2,7	4,6			Камера с нишей	IV	
6	1*	1/14	кр	1/1	В-З	3	0,76	2,15	В-З	2,6	1,9	2,55	1,3	д		IV	
<u>106. с. Криничеватое</u>																	
24/12	1	0,5/18	кр												Разрушено	IV	
25/10	1	1,3/30	"	1/1	В-З	1	0,7	2,5	В-З	2,2	1,1	2,4				IV	
27/14	1	0,8/36	р	1/1	СВ-ЮЗ	2,3	0,9	2,1	СВ-ЮЗ	2,4	1,2	2,1				IV	
<u>108. с. Лукиевка</u>																	
1	1*	0,2/20		3/1	В-З	1,8	0,9	3,16	С-Ю	1,9	0,9	3,6				IV	
2	1	0,2/30		9/16					СВ-ЮЗ	1,2	0,4	0,9			Кенотаф?	IV	
<u>109а. Никопольское курганное поле. Курганная группа I</u>																	
26р	12	2,2/42-33		2/1	В-З	3,2	0,9-1,25	2,5	В-З						Раскопки Ф.Н.Кирянова и др. в 1931-1938 гг. Две ниши в камере. Сведений нет	IV	
			17	1/1	В-З	2,6	1,3	2,2	В-З	2,9	1,6	2,25	1,3	д		IV	
5	2											1			IV		
<u>Курганная группа II</u>																	
16р	3	0,5/10		3/1	ЮВ-СЗ	1,7	1,1	1,8	СВ-ЮЗ	2,4	1,1	2,3	1		Тризна на древнем горизонте	IV	
			2	3/2	ЮВ-СЗ	1,7	1,2	2,45	СВ-ЮЗ	3,1	2,45	2,5	1			IV	
3	1	0,7/17		2/1	СВ-ЮЗ	1,5	1,2	2,17	СВ-ЮЗ	2	1,45	2,55	1	"	Входная яма 1	IV	
			2	В-З	0,85	0,6	2,1	В-З	2,1	1,1	2,6		"	Входная яма 2		IV	
4	1	-/16		В-З	1,8	1,6	1,8		2,75	2,1	2					IV	
	2*			С-Ю	1,2	1,1	1,8									IV	
5	3			3/1	В-З	1,4	1,4	1,35	С-Ю	2	1,75	2	1			IV	
	1*			3/1	СВ-ЮЗ	1,55	1,1	1,7	ЮВ-СЗ	2,4	0,8-1,4	2	1,3			IV	
	2			5/1	СВ-ЮЗ	1		1	С-Ю	1,7	0,9		1,3			IV	
	3			1/1	СВ-ЮЗ	1,47	1,1	1,05	СВ-ЮЗ							IV	
6	1*	1,5/17		2/1	В-З	1,7	1	1,95	В-З	2,5	1	2,15	1			IV	
7	1*	0,5/12		3/1	СВ-ЮЗ			1,9	ЮВ-СЗ	1,4	1,4	2	3			IV	
	2		3/1	СВ-ЮЗ	1,15	1,1	0,5	ЮВ-СЗ				1,5				IV	
8	1*	0,7/15		3/1	В-З	1,55	1,5	1,3	С-Ю	2,45	2,45	1,8	1	"		IV	
	2		2/1	В-З	1,55	1,15	1,8	В-З	2,5	1,35	2,15	1	"		IV		
10	1*	0,8/9		3/2	В-З	1,3	1	1,8	С-Ю	2,55	1,4	2,35	1	"		IV	
11	1*	-/8		2/1	В-З	1,25	0,8	1,5	В-З	1,85	1	2,1		к		IV	
12	1*			1/1	В-З				В-З	2,25	1,45	1,3	1,3		Размеры ямы вместе с подбоем	IV	

Номер кургана	Номер погребения	Насыпь		Детали конструкции	Погребальное сооружение									Кол-во погребенных, ориентировка	Материал закладки, заслона	Примечание	Датировка, в. до н.э.
		Высота/диаметр, м	Входная яма				Камера										
			Тип/вариант погребального сооружения		Ориентировка	Длина	Ширина	Глубина	Ориентировка по длинной оси	Длина	Ширина	Глубина					
06	13	1*		1/1	В-3	1,35	0,5	0,75	В-3	1,9	0,7	1,15				IV	
	16	1*		1/1	В-3	1,8	1	1,25	В-3	2,45	1,1	1,35	1,3			IV	
	17	1*	0,5/-	5/1	В-3	1,5	1,1	1,1	СВ-КЗ	1,55	0,65	1,25	1,СВ			IV	
				3/1	КВ-СЗ	1,2	1,1	0,7	СВ-КЗ	2,6	0,5	0,85	1			IV	
				3/1	В-3	1,1	0,8	0,6	С-Ю	1,4	0,8	0,85				IV	
	18	1*		1/1	В-3				В-3	2,2	1,2	1,45			Размеры ямы вместе с подбоем	IV	
	19	1	0,5/14	2/1	КВ-СЗ	1,3	0,7	1,3	КВ-СЗ	1,55	1,35	1,55	3			IV	
	19	2*	0,5/45	2/1	СВ-КЗ	1,45	1,45	1,7	СВ-КЗ	2,2	1,25	2,1				IV	
	19/21	1*	0,7/25	5/1	СВ-КЗ	1,35	0,95	1,85	С-Ю				1			IV	
		2		3/1	КВ-СЗ	1,6	1,2	2,8	СВ-КЗ	2,5	1,6	3,15	1,СВ	д		IV	
		3		3/1	В-3	1,6	1	1,25	С-Ю	2,55	0,95	2,25		"		IV	
	20	1*	0,6/22	1/1	КВ-СЗ				КВ-СЗ	1,8	1,5	1,45	1		"	IV	
		2		1/1	В-3	1,3	1,3	1,5	В-3	1,9	0,9	2,2	1		"	IV	
		3		1/1	В-3	1,5	0,6	1,15	В-3	1,15	0,75	1,25			"	IV	
	21	1*	0,4/23	2/1	В-3	1,45	0,8	1,85	В-3	1,6	0,8	4,17	1,3		Тризна на древнем горизонте	IV	
		2		3/1	СВ-КЗ	1,3	0,9	0,8	КВ-СЗ	2,5	0,8	2	1,СЗ			IV	
		3		3/1	СВ-КЗ	1,5	1	2,2	КВ-СЗ	2,65	1,05	2,85	1,СЗ			IV	
		4		2/1	В-3	1,2	1,05	1	В-3	2,4	1,1-2	1,8				IV	
	16	22	1*	0,7/15	р	9/1а									Тризна во рву и возле него	IV	
		2			9/1а				КВ-СЗ	2,1	1,44	1,8	1,СЗ			IV	
		3			9/1а				КВ-СЗ				2,СЗ		Под погребением	IV	
23		1	1,5/27	"	9/1б				КВ-СЗ	2,8	1,3	2,6	1		"	IV	
		2			9/1а				КВ-СЗ				1,СЗ		"	IV	
24		1	0,2/12		9/1а				В-3	2,2	1,7	1,75	1,3		"	IV	
25		1							В-3	2,1	1,7	1,05	1		к Общие размеры погребения	IV	
		3							КВ-СЗ	3,8	2,6	2,2	1,3		"	IV	
		4							С-Ю	2,6	1,24	0,9			"	IV	
26		1	2/1	1/1	С-Ю	1,4	1	1,9	С-Ю	2,05	1	1,9			"	IV	
Курганная группа пос.Сулицкого																	
	1	1	0,7/20	2р	1/1	В-3	2,3	1	1,5	В-3	2,65	1,7	1,9	1,СЗ	д Две насыпи, две тризны	У	
	2	2*	0,6/20	2р	4/2	КВ-СЗ	1,55	0,75	2,7	КВ-СЗ	1,55	1,3	2,8	1	" Тризна во рвах и возле них	IV	
	3				1/1	В-3	2,9	1,05	2,55	В-3	2,75	1	2,7	3	"	IV	
27	3	1,6/27	1/1	КВ-СЗ	3	1	1,8	КВ-СЗ	3	1,4	1,8			" Курган у пос.Сулицкого	IV		
Курганная группа (8-й км дороги Никополь - Алексеевка)																	
	2	1	0,6/16		3/1	В-3	1,6	1,2	3	С-Ю	2,5	1,5	3		"	IV	
Курганная группа (9-й км дороги Никополь - Алексеевка)																	
	2	1*	0,8/18		9/1а				КВ-СЗ	1,7	0,85	2	2,СЗ			IV	
	2				3/1	КВ-СЗ	1,3	0,75	3,3	СВ-КЗ	1,9	1,75	4,25		к	IV	
4	1	0,6/20	1/1	КВ-СЗ	2,4	0,8	2,25	КВ-СЗ	2,45	1,6	2,25	1		д	IV		
Курганная группа (конец 9-го км дороги Никополь-Алексеевка)																	
	2	1	0,7/20		1/1	КВ-СЗ			КВ-СЗ	2,24	1,26	1,5		"	IV		
	3				1/1	КВ-СЗ			КВ-СЗ	2,4	2	1,7	1,3	"	IV		
4	4	1,5/36	1/1	В-3	2,6	2,55	2,4	В-3	2,9	1,8				"	IV		

Номер кургана	Номер погребения	Насыпь		Детали конструкции	Погребальное сооружение							Кол-во погребенных, ориентировка	Материал заклада, заслона	Примечание	Датировка, в. до н.э.	
		Высота/диаметр, м	Входная яма			Камера										
			Тип/вариант погребального сооружения		Ориентировка	Длина	Ширина	Глубина	Ориентировка по длине о.л.	Длина	Ширина					Глубина
Курганная группа Серко (Центральная подгруппа)																
2	1*	0,3/20	5/1	КВ-СЗ	1,25	0,75	2	СВ-ЮЗ	2,35	0,75-0,9	2,9	1	д		IV	
3	1	0,3/19	1/1	КВ-СЗ	2,2	0,7	2,1	КВ-СЗ	2,8	1	2,65	1,СЗ			IV	
4	1	0,5/18	1/1	В-З	2,2	1	1,9	В-З	2,35	0,55	2,45	1			IV	
			5/2	В-З	1,25	1,05	3,7	КВ-СЗ	2,7	1,9	3,7	2			IV	
Курганная группа Серко (крайняя восточная подгруппа)																
1	1	0,4/17	1/1	КВ-СЗ				КВ-СЗ	2,5	2	2,4		"	Размеры ямы даны вместе с подбоем	IV	
2бр	5	0,4/16	1/1	В-З	2,35	1,8	1,25	В-З	2,2	1,35	1,55				IV	
4	1	0,3/16	1/1	В-З	2,5	0,9	1,2	В-З	2,2	1,5	1,8				IV	
Курганная группа Серко (подгруппа между курганами 22, 24)																
5бр	12	0,2/-	1/2	КВ-СЗ	2,5	1,15	1	КВ-СЗ	2,2	0,9	1	1,СЗ	к	Захоронение в позе ничком	VI	
6	1		9/16					В-З	2,15	0,7	1,В				V	
110. с.Новоселовка																
5	1*	0,8/30	2/1	В-З	1,6	1,1	4,8	В-З	2,5	2,4	4,8					
6	1*	0,7/34	р	1/1	СВ-ЮЗ	2,5	0,6	3,7	СВ-ЮЗ	2,8	1,2	3,7	2,СЗ	к		IV
111-120. г.Орджоникидзе																
111. Группа у Богдановской обогатительной фабрики																
1	1*	0,7/20	5/1	СВ-ЮЗ	1,75	0,8	2,15	СЗ-ЮВ	2,8	1,6	2,8	1,СЗ			IV?	
11	1*	1,6/29	"	1/1	СВ-ЮЗ	3,1	1,1	5,1	СВ-ЮЗ	3,8	2,7	5,5	1		IV	
12	1*	0,8/20	"	2/1	СВ-ЮЗ	3	2,1-	4,25	СВ-ЮЗ	3,3	2,3	4,25	3,ЮЗ	д	IV?	
13	1*	0,8/15	1/1	В-З	2,5	1,35-1,5	5,25	В-З	4	2,7	5,25	2,3	"	Стенка во-за в качестве за-слона	IV	
2			2/1	В-З	2,2	1,5	3,2	В-З	3,3	1,6-1,7	3,5	1	"		IV	
112. Группа Завалских Могил																
Первая Завалская Могила																
1	1*	4,4/34	р,кр	9/1а	В-З	5,4	5,2	4,2	В-З	4,6	1,3-1	4,4		Деревянная конструкция в могиле	V	
Вторая Завалская Могила																
2	1*	1,3/20	"	1/1	В-З	3,2	1,3	3,2	В-З	3,8	2-2,2	3,2			V?	
3	1*	0,4/10	"	6/1	С-Ю	2,5	0,9	2,2	КВ-СЗ	2	0,7	2,2		Входная яма 1 Входная яма 2 Редкий тип катакомбы		
113. Группа Западнобогдановского карьера																
1	1*	0,8/24	р	3/1	1	1	3	В-З	3	0,9-2,1	3,2		к	Входная яма 1	IV?	

№ п/п	№ кургана	№ насыпи	№ погребения	Высота/диаметр, м	Детали конструкции	Погребальное сооружение								Кол-во погребенных, ориентировка	Материал захоронения, засыпка	Примечание	Датировка, в. до н.э.
						Входная яма				Камера							
						Ориентировка	Длина	Ширина	Глубина	Ориентировка по длинной оси	Длина	Ширина	Глубина				
2	1*	2,5/18	р,кр 2/2	ЮВ-СЗ 1,1	0,9	2,8	В-З 2,1	1,4	3,8	В-З 3	2	4	к	Входная яма 2	IV?		
				СВ-ЮЗ 2	1,5	4,2								Входная яма 1	IV?		
														Входная яма 2	IV?		
114. Группа Испановых Могила																	
Первая Испанова Могила																	
1	1*	1,2/34	р 1/1	В-З 3,4	2,4	4,9	В-З 4,8	1,35	1,7	5,5				Тризна возле рва, ниша в камере	IV		
Третья Испанова Могила																	
3	1*	0,6/20	р,кр 1/1	ЮВ-СЗ 2,3	1,2	1,6	ЮВ-СЗ 1,8	1,75	2,6						У		
	2		9/16				В-З 1,4	0,55	1,1	1,3					IV		
Четвертая Испанова Могила																	
4	1*	1,2/30	р 1/1	В-З 2,6	1,2	2,2	В-З 3	1,8	2,6						У		
Испанова Могила																	
7бр	3	2/30	р,кр 1/1	ЮВ-СЗ 2,3	1	3,4	ЮВ-СЗ 3	1,5	4,1						У		
9	1	0,6/22	р 2/1	СВ-ЮЗ 2,7	1,6	5	ЮВ-СЗ 4,4	2,2	5,2				к	Тризна у рва	У		
	2		5/1	В-З 1,6	1,5	1,35	ЮВ-СЗ 2,4	2,05	2,2	2,СЗ	к						
115. Группа Лисей Могила																	
1	1*	1,2/32	р 2/1	В-З 1,75	1,5	2,5	В-З 3,4	2,25	3,6						IV		
	2		5/2	С-Ю 2,65	1,6	5,25	В-З 3,75	2,5	5,75						IV		
	3		2/1	В-З 1,3	1	1,4	С-Ю 1,6	1,15	1,5	1					IV		
2	1*	0,5/18	2/2	СВ-ЮЗ 1,9	1,2	3,7	СВ-ЮЗ 2,5	1,6-2,4	3,9						IV		
3	1*	0,3/15	р 2/2	В-З 1,8	1,5	3,6	В-З 2,5	1,8-1,4	4,4	2				Входная яма 1	IV		
				С-Ю 1,4	1,1	4,2								Входная яма 2	IV		
4	1*	0,5/20	" 2/1	В-З 2,55	1,3	3,42	В-З 3	2	3,4						IV		
Денисова Могила																	
6	1*	2/40	" 2/1	В-З 2,7	1,9	4,5	В-З 4,5	3	5,4	2				Тризна у рва	IV		
				С-Ю 3	2,5	4,25								Входная яма 1	IV		
														Входная яма 2	IV		
116. с.Нагорное																	
3бр	2	0,6/25	5/1	В-З 1,3	1	3,35	ЮВ-СЗ 2	1,4	3,35	3	к				IV		
4	1*	0,3/12	1/1	ЮВ-СЗ 2,6	0,3	2,35	ЮВ-СЗ 2,9	1,45-0,85	2,45						IV		
5	1*	1,2/25	1/1	В-З 2,5	1,3	5,1	В-З 2,9	0,9	5,1	1					IV		
	2		1/1	В-З 3,15	1,1	2,8	В-З 3,15	0,9	3,7					Кенотаф? Две ниши в камере	IV		
	3						ЮВ-СЗ 2,6	2,8	2,6					Котел возле могилы	IV		
	4		2/1	С-Ю 1,1	1	2,45	С-Ю 1,5	0,4-0,65	3,25					Кенотаф?	IV		
6	1*	0,6/28	" 2/1	В-З 2	1,4-1,6	4,6	В-З 3,6	1,4-1,8	4,6	1,3	д				IV		
9	1*	0,3/15	2/1	В-З 2,85	1,85	3,05	СЗ-ЮВ 2,75	2,3	3,35								
10	1*	0,6/20	" 2/1	В-З 2,5	1,65	3	В-З 2,6	2,1-1	3	1				Тризна во рву			

Номер кургана	Номер погребения	Насыпь		Погребальное сооружение									Кол-во погребений, ориентировка	Материал захоронения	Примечание	Датировка, в. до н.э.
		Высота/диаметр, м	Детали конструкции	Входная яма			Камера									
				Т.п./вариант погребального сооружения	Ориентировка	Длина	Ширина	Глубина	Ориентировка по длинной оси	Длина	Ширина	Глубина				
11	1*	1,5/30	р	6/2	В-З	3,6	2,6	2,9	СВ-ЮЗ	3,6	2,6	4		д	Входная яма 1	
	2			3/2	СВ-ЮЗ	1,8	1,3	3,9						д	Входная яма 2	
13	1*	3,2/44	кр	2/1	СВ-ЮЗ	3,9	2	5,5	СВ-ЮЗ	2,7	2,7-2,8	6,05			Тризна под крепидой; погребения коней в нишах входной ямы	IV
	2			6/2	В-З	2,1	1,2	4,4	ЮВ-СЗ	2,7	1	4,5				IV
	3			2/1	В-З	3,2	3-2,7	5,6	В-З	7,5	1,8-2	6,05				IV-III
1	1*	1/26		1/1	В-З	3	1	2,6	В-З	3,5	1,2	2,7		"		IV
1	1*	7/50	"	7	В-З	4	1,5	6,9	ЮВ-СЗ	5,5	3,5-5	6,65	1,Ю	"	Могила коня возле входной ямы	IV
4	1*	2,5/30		3/2	СВ-ЮЗ	2,5	1,8	3,8	ЮВ-СЗ	2,75	1,6	3,8	1	д		IV
	2			5/2	ЮВ-СЗ	2,65	1,3-1,4	6	С-Ю	3	2	4,6	1,С			IV
	3			9/16					В-З	2,2	1,95	0,6	1,З			IV
5	1*	2,7/30	р,кр	1,3	В-З	2,6	2,6	4,2	В-З	3,35	1,5	4,5			Второй подбой (подсобный)	V
	2				Ю-С	1,9	1,65	3	В-З	2,65	0,9	3				V
6	1*	1,3/20	кр	1/1	В-З	3,5	1,2	2,6	В-З	3,5	1,3	3,7	1,З			IV
7	1*	0,5/22		1/1	В-З	2,4	1,4	2,3	В-З	3,7	1,7	3,65	З			
1	1*	13,5/52	р,кр	3/5а	СВ-ЮЗ	4,5	2,5	7,7	ЮВ-СЗ	4	2,2	8,5	1,Ю	к	Две хозяйственные ниши и погребение слуги во входной яме. Тризна во рву	IV
									ЮВ-СЗ	2,3	1,05	8,1		д	Ниша 1	IV
									ЮВ-СЗ	2,35	1,75	8,1			" 2	IV
	2			6/4	ЮВ-СЗ	3,6	2,1	9	В-З	4,2	3,5	9	2,СЗ		Входная яма 1	IV
					ЮВ-СЗ	2,9-3,3	1,6	8					1,С		Входная яма 2	IV
									С-Ю	1,6	1	9	1,С	"	с дромосом Ниша с погребением служанки	IV
									СВ-ЮЗ	1,9	1,5	9			Хозяйственная ниша	IV
	3			9/16					СВ-ЮЗ	2	0,7	0,5	1,СВ		Погребение конюха 1	IV
4			9/16					В-З	2,1	0,75	0,75	1,В		Погребение конюха 2	IV	

Номер кургана	Номер погребения	Насыпь		Детали конструкции	Погребальное сооружение									Кол-во погребенных, ориентировка	Материал заклада, заслона	Примечание	Датировка, в. до н.э.				
		Высота/диаметр, м			Входная яма			Камера													
					Тип/вариант погребального сооружения	Ориентировка	Длина	Ширина	Глубина	Ориентировка по длинной оси	Длина	Ширина	Глубина								
	5			9/1б																	
	6			9/1а																	
	7			9/1а																	
<u>120. Курганная группа шахты 22</u>																					
	1	1*	0,8/20	р	2/1	В-3	3,5	2,3	4,4	В-3	4,3	2	4,7								
	2	1*	0,6/16	р,кр	1/1	В-3	1,8	0,8-1,2	3	В-3	3	2,25	4								
	11	1*	0,8/24	р	1/1	В-3				В-3			3	1,3	к	Разрушено				У-IV	
	12	1*	1/22		9/1а						2,5	2,4	1,7							У	
	2				9/1а						СВ-КЗ	2,4	1	1,7	1					У	
<u>121. пос.Першотравневое</u>																					
	3(21)	1*	0,6/24		3/1	СВ-КЗ	1,4	1,15	4,5	КВ-СЗ	3,8	3,3	4,7							IV-III	
	14(37)	1*	1,7/56		2/1	С-Ю	4,2	3	5,1	С-Ю	3,7	4,4	5,1							Тризна в насыпи	IV-III
	21бр	7	5/66		1/1	СВ-КЗ	1,3	1,6	6,4	КВ-СЗ	2,8	2,4	6,4							IV-III	
	22бр	1	0,2/-		2/1	С-Ю	1,7	1,1	2,95	СВ-КЗ	2,2	1,9	3,2	1,3						IV-III	
		2*	0,2/-		2/1	В-3	1,5	1,2	4,56	В-3	3,2	2,1	4,9								
	2	1*	1/-		3/1	В-3	2,2	1,3	6	С-Ю	3,8	3,5	6							Раскопки Днепропетровского исторического музея	IV
<u>122. с.Покровское (группа Сторожевой Могилы)</u>																					
	1	1		кр	1/1					С-Ю	3,9	2,2-1,3	4	1,С						У	
	3бр	3	0,6/16		3/1	КВ-СЗ	1,2	0,85	2,3	С-Ю	2,3	1,4	2,35	1,С						IV	
<u>123-124. с.Чкалово</u>																					
<u>123. Курган Чертомлык</u>																					
	1	1	22/110	"	6/3б	В-3	6,8	5,5-4	10,9	КВ-СЗ	5	2,5-3,6	10,9							Тризна в насыпи и на горизонте.	IV
	2									СВ-КЗ	5,7	5,7	10,9	1,СВ							IV
	3									СВ-КЗ			10,9	2,КЗ							IV
	4									КВ-СЗ		5,5	10,9	1,СЗ							IV
	5									В-3	8	5	10,9	2							IV
											2,1	1,1-0,7	10,9								IV
												3,5	0,7								IV
												2,1	0,7								IV
	6									В-3	1,8		0,77								IV
	7									В-3	1,8	0,7-1,06	0,7-								IV
	8-9									В-3	2,75	2,75	1,06								IV
	10									В-3	2,9	2,9	2,5								IV
<u>124. с.Чкалово</u>																					
	1	1	1,9/30	р,кр	1/1	КВ-СЗ	2,6	1,8	4,3	КВ-СЗ	4,4	2,5	4,55	1,Ю	д	Группа Чертомлыка					У

Номер кургана	Номер погребения	Насыпь		Детали конструкции	Погребальное сооружение									Кол-во погребенных, ориентировка	Материал захлота, заслона	Примечание	Датировка, в. до н.э.
		Высота/диаметр, м	Тип/вариант погребального сооружения		Входная яма			Камера									
					Ориентировка	Длина	Ширина	Глубина	Ориентировка по длинной оси	Длина	Ширина	Глубина					
4	1	0,5/20	р	3/2	В-З	1,6-1,2	1,4	3,9	С-Ю	3,65	1,7-0,8	4,4				IV	
5	1	0,2/15	"	1/1	КВ-СЗ	2,9	1,3	2,05	КВ-СЗ	3,4	1,4-0,6	1,75				IV	
6	1		"	1/1	КВ-СЗ	2,8	0,6	2,5	КВ-СЗ	2,8	1	2,6				IV	
<u>125. с. Шолохово</u>																	
001	2	1,4/27	р,кр	9/16					В-З	2,3	0,8	2	1,3	к		IV	
	2*			1/1					В-З	1,2	0,6	1,8	1,3		Кострище на древнем горизонте	IV	
	3	1*	0,6/24	кр	1/1	СВ-КЗ	2,3	0,5	1,8	СВ-КЗ	2,6	1,4	2	1,СВ	"	IV	
	4	1*	3,9/40	"	6/2	В-З	4,4	1,4	6,3	СВ-КЗ	3,2	3	6,5	1	"	IV	
		2			6/2	С-Ю	4,1	2,9	5,3	С-Ю	5,2	4	8,5		"	Камера сложной конструкции	IV
	5	1*	0,7/17	"	1/1	В-З	2,3	1,5	2	В-З	2,4	1,4	2,3			IV	
	10	1*		р	2/1	В-З	2,3	1,3	3,6	В-З	2,7-2,4	2,3	3,8	2		Две входные ямы	IV
		2			1/1	С-Ю	1,1	0,6	1,2	С-Ю	1,2	0,7	1,2	1,С	"		IV
	11	1*		"	1/1	С-Ю	1,4	0,9	2,8	С-Ю	2,1	1,3	3,4	1		Тризна во рву	IV
	12	1*	-/11		2/1	В-З	2	0,7	2,5	В-З	2,9	1,2	2,7				IV
		2			3/1	С-Ю	1,3	1	2,4	В-З	1,8	1,2	3,05		д		IV
	13	1*	-/24	"	9/1a					В-З	2,6	2,3	1,1	1,СВ	"	Захоронение в позе ничком	V
	<u>Солонянский р-н</u>																
<u>126. с. Александрополь</u>																	
<u>Луговая Могила</u>																	
101	1	21/100	р,кр	3/2	В-З	3,6	2,3	5,9	С-Ю	7,9	4,3-5,3	6,08			Входная яма 1 с дромосом	IV	
			вал		СВ-КЗ	4,3	3,3	5,7							Входная яма 2 с дромосом	IV	
				9					В-З	2,3	0,35-0,7	0,55			Конская могила	IV	
	2			3/2	КВ-СЗ	8	3,5-5	5-5,35	СВ-КЗ	3,6	4,9		1,СЗ				IV
	<u>127. с. Балмалчка</u>																
2	1*	1,8/-		1/1	КВ-СЗ				КВ-СЗ	2,9	1	3,4			Раскопки 1897 г.	IV	
3	a*	2/2,5	кр	9/1a					В-З	1,8	0,8	1,5			" "	IV	
4	1*	1,44/?		1/1	В-З				В-З	2,2	1	2,9			" "	IV	
6	1*	7/45	кр	6/1	В-З	2,8	2,2	5	С-Ю	6,5	5,8	5,2	1,С		" "	IV	
												2,3			Раскопана могила, Ниша	IV	
1	1*	0,9/39	р	1/1	В-З	3,3	2,7	2,9	В-З	3,6	2,7	3,05			Раскопки 1977 г.	IV	
8	1	-/17		5/1	В-З	1,8	1,1	1,6	КВ-СЗ	2,3	1,2	2,1				IV	
9	1	1/27	р	1/1	В-З	2,6	2,1	3,6	В-З	4	3	3,85	1,В			IV	
10бр	7	1/25		9/1a					В-З	2	0,7	1,2	1,В			IV	
11	1	2,2/32-39	р	2/2	С-Ю	1,7	1,4	6,3	С-Ю	3,9	1,6	3,6		к		IV	
	2*			6/2	В-З	3,5	2,7	4,7	КВ-СЗ	4,3	3,6	4,7		к		IV	
13	1*	0,2/26	р	3/1	В-З	2	1,3	2,8	С-Ю	2,4	2	2,76			Тризна во рву	IV	

Номер кургана	Номер погребения	Насыпь		Погребальное сооружение									Кол-во погребенных, ориентировка	Материал заката, заслона	Примечание	Датировка, в. до н.э.				
		Высота/диаметр, м		Входная яма				Камера												
				Т.п./вариант погребального сооружения	Ориентировка	Длина	Ширина	Глубина	Ориентировка по длинной оси	Длина	Ширина	Глубина								
14	2 1*	0,9/26		10/2а 9/1а		1,3	1,2	1,1	В-З	2	1,3	1,3	1,3	1,3			IV			
102	1	1				128. с.Васильевка														
	2	1	7/7	р	1/1 5/1	В-З	2,5 2,8	1	3,7	В-З	4	3,5	4,2	2			IV			
							130. с.Калиновка													
	2	1 2 3*	4/30	р,кр	9/1б 1/1 7/1	В-З	1,5	0,5	2,8	В-З	1,2	0,6	1,2	3	1,В 1,В	к	Тризна во рту			
							1,6	1,5	3,8	СВ-ЮЗ	4,2	4			"	Катакомба сложной формы	IV			
		4			9/1б					В-З	1,1	0,8		1,В			IV			
							131. с.Любимовка													
	1	1			9/1а					В-З	1,7	0,9	0,75	1,3			IV			
	2	1	-/16	кр	9/1б					КВ-СЗ	2,3	1,1	0,7				IV			
							132. с.Орехово													
7бр	3	0,5/24		1/1	В-З	3	1,1	2,4	В-З	2,2	1,3	2,7	1				IV			
8	1*	0,5/20	р	6/1	СВ-ЮЗ	2,9	1,6	4,7	КВ-СЗ	3	2,2	5,4	1,3		"		IV			

Софиевский р-н

133. с. Нововитёбское

1 1* 1,1/34 2/1 В-З 2,6 1,9 5,1 В-З 4,6 3,0 5,1 2 к Курганная группа XIV IV-III

134. с.Поддубное

4 1* 0,8/20 р,кр 2/1 КВ-СЗ 1,3 1 2 КВ-СЗ 2,9 2,4 2,9 " IV-III

2 9/1б В-З 1,8 0,5 1,7 1,3 IV-III

6 1* 1,6/20 2/1 КВ-СЗ 4,7 КВ-СЗ 5 1,8-2,95 4,7 2 " Ниша и тайник в камере IV

камера 2а 1/5 СВ-ЮЗ 2,6 2,1 4,8 КВ-СЗ 2 1,2 4,8 1,СЗ " IV

камера 1б КВ-СЗ 4,1 1,6-2,3 4,8 2,ЮВ " Дромос? IV

камера 2б СВ-ЮЗ 3 2,5 4,8 1,ЮЗ IV

13 1* 0,5/30 4,2 Разрушено

Томаковский р-н

135. с.Вышетарасовка

Курганная группа I

1бр 7 2,2/20 9/1в СВ-ЮЗ 2,7 3 3,6 Раскопки 1973 г. V

2бр 2 1/1 В-З 2,5 0,9 2,3 В-З 2,6 0,8 2,3 1,3 " " U

63 1* 1/1 В-З В-З 2,8 1,4 2,55 " Здесь и далее раскопки 1975 г. IV

64 1* 1/1 В-З В-З 2,4 1 2,5 д " " IV

66 1* 0,9/26 2/2 СВ-ЮЗ 3,1 1 2,6-3,6 КВ-СЗ 2,5 2,3 4 1,Ю " Входная яма 1 IV

68 1* 0,5/20 3/1 В-З С-Ю 2,7 1,8 2,2 2,С 1,3 " Входная яма 2 (с дромосом) IV

ЕО1

Номер кургана	Номер погребения	Насыпь		Детали конструкции	Погребальное сооружение									Кол-во погребений, ориентировка	Материал заплата, заслона	Примечание	Датировка, в. до н.э.
		Высота/диаметр, м	Входная яма						Камера								
			Тип/вариант погребального сооружения		Ориентировка	Длина	Ширина	Глубина	Ориентировка по длинной оси	Длина	Ширина	Глубина					
901	27	1* 32	0,7/32	2/1 2/1 2/1	В-З В-З КВ-СЗ	2,8 0,8 1,8	1,4 0,8 1,6	3,35 1,9 3,4	В-З В-З КВ-СЗ	3,6 1 3,3	1,6-1 0,8 1,6	3,35 1,9 4,35	1? 1? 1?				
	28	4 1 2*	0,4/22	p 2/2 2/1 2/2	КВ-СЗ В-З КВ-СЗ СВ-КЗ	1,8 1,1 2 1,8	0,9 0,6 1,1 1	3,8 2,2 4,1 2,7	КВ-СЗ В-З КВ-СЗ	3,1 0,1 3,5	1,6 2 2,5	4,6 2,4 4,4	1,СЗ 1 2?	=к	Входная яма 1 Входная яма 2 (с дромосом) Входная яма 1 Входная яма 2 (с дромосом)	IV IV IV IV	
	29	1*	0,3/23	" 2/2	КВ-СЗ СВ-КЗ	2,6 2	1,4 1,4	4,4 3,4	КВ-СЗ	2,7	1,2-2,8	5,2	2?			IV IV	
	30	1*	0,5/30	" 2/1	В-З	2	1	2,85	В-З	2,8	1,5-2,5	3,75	1?				
	31	1 2*	0,6/20	" 2/2	В-З	1,9	1	2,65	В-З	2	0,8-1,4	2,95	1,3			IV	
	32	1 2*	0,4/12	2/1 6/1 6/1	В-З В-З КВ-СЗ	1,9 1,9 1,8	1,1 1 1	2,15 2,4 2,9	В-З СВ-КЗ СВ-КЗ	3,3 3,7 3,2	1,5 2,7 1,6	2,5 2,6 3,7	1? 1? 1?			IV IV	
	33	1*	0,5/20	2/1	В-З С-Ю	2 1,8	1 1,2	3,25 3,5	В-З	1,8	1,2	3,5	1,СЗ 1		Входная яма 1 Входная яма 2 (с дромосом)	IV IV	
	34	1 2*	0,2/18	1/1 2/1	КВ-СЗ В-З	0,8 1,2	0,3 0,8	0,9 3,4	КВ-СЗ В-З	0,8 2,9	0,5 1,2	0,9 3,9	1,СЗ				
	35	1*	-/12	p 2/1	С-Ю В-З	1,7 1,7	1,7 2	2,5 2	С-Ю	2,4	2	2,7	2?		Входная яма 1 Входная яма 2		
	36 37	1* 1	-/18	1/1 9/1a	В-З	2	0,6	1,9 1,2	В-З В-З	2,1 1	0,3	1,9 1,2	1				
38	2* 1*	1,8/28	" 1/2 2/1	КВ-СЗ В-З	2 2,3	1	1,65 2,6	КВ-СЗ В-З	2,2 3	1 2,2	1,9 3,5	2?		Входная яма 1 Входная яма 2			
39	1*	0,5/30	" 2/1	В-З СВ-КЗ	2,3 1,4	1,2 1,3	2,75 3,4	В-З	2,3	2,1	2,8	2?		Входная яма 1 Входная яма 2			
40	1* 2	0,3/25	2/2 1/1	В-З В-З	1,9 1,6	1,1 1,1	2,45 2,1	В-З В-З	2,9 1,5	1,2-2 0,3	2,85 2,1				IV		
41	1*	0,2/20	" 1/1	В-З	2	1	1,6	В-З	2,3	0,9	1,6				IV		
42	1* 2	-/20	" 2/1 1/1	В-З В-З	2,1 1,2	1,7 0,4	3,3 1,45	В-З В-З	3 3	1,45-2,3 1,2	3,45 1,55				IV		
43	1*		1/1	В-З	2,2	1,2	1,6	В-З	2,4	0,6-1	1,7						
44	1*		1/1	КВ-СЗ	1,9	0,7	1,6	КВ-СЗ	1,2	0,7	2	1?					
45	1*	0,3/-	2/1	В-З СВ-КЗ	1,6 1,6	1,1 1,4	2,1 2,8	В-З	3,2	2,2	2,6			Входная яма 1 Входная яма 2			
46p	1	0,6/32	1/1	В-З	1,9	0,7	2	В-З	1,8	0,8	2						
48	1*	0,3/10	2/1	В-З	1,6	1	2,2	КВ-СЗ	2,2	1,1	2,7				IV		

901

107

801

Номер кургана	Номер погребения	Насыпь Высота/диаметр, м	Детали конструкции	Погребальное сооружение									Кол-во погребений, ориентировка	Материал заклада, заслона	Примечание	Датировка, в. до н.э.	
				Входная яма					Камера								
				Тип/вариант погребального сооружения	Ориентировка	Длина	Ширина	Глубина	Ориентировка по длинной оси	Длина	Ширина	Глубина					
	2		10/1а		0,7	0,7	1,2	В-З	1,2	0,9							
	3		3/1	КВ-СЗ	1,2	0,8	1,2	СВ-КЗ	1,6	0,9	2		к				
	4		1/1	разрушена				КВ-СЗ	2,1	0,9	2,8	1,СЗ					
49	1*	0,2/20	4/1	В-З	1,3	0,9	1,9	С-Ю	1,8	1,2	2,2						
	2		2/1	В-З	1,7	1,2	2,15	В-З	2,3	1,2	2,15	2,КЗ					
50	1*		2/1	СВ-КЗ	2,3	1,3	2,3	СВ-КЗ	2,9	2,2	2,35						
51	1*	0,2/25	2/1	В-З	1,6	0,5-0,9	3,2	В-З	2,6	1,3	3,5						
52бр	1	0,5/20	9/1а					В-З	2,2	0,9	0,3	1,В					
53	1*	0,2/25	2/1	В-З	1,7	0,8	2,5	В-З	3,1	1,4	2,9			Входная яма 1			
				КВ-СЗ	1,8	1	2,7							Входная яма 2			
54	2		2/1	В-З	1,2	1	3,5	СВ-КЗ	2,6	0,8-1,8	3,8						
	1*		3/2	В-З	2	1,2	2,45	С-Ю	2,8	2	2,55						
55	1*	0,3/20	6/2	КВ-СЗ	1,6	1	1,95	В-З	2,2	1,4	2,05	1					
	2		2/1	В-З	1,8	1	1,9	В-З	1,6	1	2,2						
				СВ-КЗ	1	1	1,96										
56	1*		2/1	В-З	2,6	1	2,65	В-З	2,2	1,6	3						
58	1	0,3/20	10/1б	В-З	0,9	0,8	1,3	СВ-КЗ	1,4	0,8	1,4	2,СВ					

601

	2		6/1	СВ-КЗ	1	0,5	1,7	КВ-СЗ	2,2	1,9	1,85	1,СЗ					
	3		10/1б		0,9	0,9	2	КВ-СЗ	2,2	1	2,35	1,С					
	4		1/1	В-З	1,2	0,8	1,4	В-З	1,8	0,8	1,6	1,3					
	5*		2/1	В-З	1,9	0,9	2,75	В-З	2,6	1,2	2,75	1,3					
80	1*	0,9/32	6/1	В-З	1,85	1	2,7	КВ-СЗ	3,2	2	3,2		к	Здесь и далее раскопки 1975 г.			
	2		3/1	В-З	1,8	0,8	1,7	С-Ю	2	1,4	2,2	1,Ю					
	3		1/2	В-З	1,4	0,8	2,1	В-З	1,4	0,9	2,75	1,3					
81	1	0,8/24	5/2	В-З	2,6	1,2	3,8	КВ-СЗ	2,8	1,3	3,2		д				
	2*		2/2	В-З	3,2	1,8	5,2	СВ-КЗ	2,6	2,8-3,4	6,3	2,КЗ			Входная яма 1		
				СВ-КЗ	2,1	1	4,1								Входная яма 2 (с дромосом)		
82	2*	0,8/25	3/2	КВ-СЗ	2,6	1,3	3,2	СВ-КЗ	3	1,6	4	1,3	"	Входная яма 1			
				В-З	2,05	0,9	3,4						к	Входная яма 2 (с дромосом)			
	3		1/1	СВ-КЗ	1,3	1	3,2	СВ-КЗ	2,6	1,4	4,85	1,Ю					
	4		1/1	СВ-КЗ	0,7	0,5	1,6	СВ-КЗ	1,8	1,5	1,9	2,КЗ					
83	1*	0,65/24	1/2	В-З	2	0,9	1,5	В-З	3	1,9	2,6						
	2		1/1	КВ-СЗ	2,6	0,8	2,5	КВ-СЗ	2,5	1,6	3	1,3	д				
84	1*	0,6/21	1/1	КВ-СЗ	2	0,6	2,9	КВ-СЗ	2,7	1,5	2,85	1,СЗ					
	2		1/1	КВ-СЗ	2,4	0,7	2,8	КВ-СЗ	2,3	1,2	3,3	1,СЗ					
	3		4/1	С-Ю	1,6	0,8	2,65	В-З	1,6	0,8	3	1,3					
85	1	0,5/32	2/2	В-З	1,8	0,8	2,4	В-З	2,3	2	3,45	3,СЗ	к	Входная яма 1			
				СВ-КЗ	2,1	1	3,4								Входная яма 2		
	2		3/1	В-З	1,5	1	1,7	С-Ю	1,7	1,4	1,9	3,Ю	"				
86	1*	0,4/24	2/1	В-З	2,25	1,1	2,35	В-З	2,45	1,8	3,1	1,В	"	Входная яма 1			
				В-З	1,8	1	2,55								Входная яма 2		

Номера кургана	Номер погребения	Пасыль		Погребальное сооружение									Материал захлада, раскопа	Примечание	Датировка, в. до н.э.
		Высота/диаметр, м	Детали конструкции	Входная яма				Камера				Кот-во погребенных, ориентировка			
				Тип/вариант ПК-гребального сооружения	Ориентировка	Длина	Ширина	Глубина	Ориентировка по длинной оси	Длина	Ширина				
<u>136. с. Владимировка</u>															
1	1*	2,5/42	2/1	В-3	3,6	1,8-2,2	6,1	В-3	5,7	2,3	6,1	к	Здесь и далее раскопки 1974 г. Две ниши в камере; тризна на древнем горизонте	IV	
3	1*	0,6/28	2/1	В-3	2,5	1,5	4,6	В-3	3,2	1,6-3	4,6	"		IV	
4	1*	0,5/24	2/1	В-3	1,6	1,3	2,1	В-3	2,2	3,2	2,5	"		IV	
3	3		3/2	КВ-СЗ	2,2	1,4	3,2	СВ-КЗ	3,1	1,8	3,7	1, КВ		IV	
5	1*	0,4/30	3/1	СВ-КЗ	1,8	0,9	1,6	КВ-СЗ	2,3	0,9-1,2	2,5	2, КВ		IV	
5	1*	0,4/30	3/2	В-3	3	1,2-1,6	3,9	С-Ю	3,6	4	4	3, Ю	Входная яма 1 Входная яма 2	IV	
6	1*	1/20	3/2	В-3	2,8	1,6	4,5	С-К	2,9	2	4,6			IV	
7	1	0,3/20	p 1/1	КВ-СЗ	1	0,8	0,9	КВ-СЗ	1,2	1	1,15	1,3	Тризна во рву	IV	
8	2*		3/1	В-3	1,9	1,1	2,9	С-Ю	2,6	1,8	3,1	1, Ю			
8	1*	0,45/20	" 3/2	КВ-СЗ	2,3	1,1	3,1	СВ-КЗ	2,2	1,9	3,3		" "	IV	
9	1*	0,2/18	2/1	В-3	1,6	1	2,5	В-3	2,4	1,8	2,7		Входная яма 1 Входная яма 2	IV	
10	1*		3/1	СВ-КЗ	2	1,2	1,75	С-Ю	1,8	0,9-1,6	3	1, Ю	Захоронение коня во входной яме	IV	
11	1*	0,3/25	2/1	В-3	1,9	1	2,5	В-3	2,6	2,6	2,8				
12	1*	5/50	p 2/1	В-3	3,6	1,8	4,7	В-3	5	4	5,4	к	Здесь и далее раскопки 1974 г. Конская могила; тризна во рву. Входная яма 1 Входная яма 2 (с проемом)	IV	
				КВ-СЗ	2,8	1,5	9,6							IV	
	2		2/1	КВ-СЗ	1,5	1	6,7	КВ-СЗ	1,6	1,2	6,8	1, СЗ	"		
	3		6/1	В-3	1,6	1	6,7	КВ-СЗ	2,3	1,4	7,3	1, СЗ	"		
	4		9/1a	СВ-КЗ	0,9	0,6	3,1	СВ-КЗ	0,9	0,6	5,8	1, КЗ	"		
<u>137. с. Выводово</u>															
92	1	2,5/60	p 3/1	КВ-СЗ	1,1	0,6	4,2	СВ-КЗ	1,75	1	4,35	1, КЗ	Тризна в западной поле	IV	
	2		1/2	СВ-КЗ	2,8	1,5	6,3	В-3	4,25	2	6,7	1,3	Курильница у входа в камеру	IV	
	3*		3/2	КВ-СЗ	3,2	0,9	2,5-3	С-Ю	3,7	2,1	4	к		IV	
	4		1/2	В-3	3,2	1,7	6,6	В-3	3,4	3	6,6				
956p	4	2/30	9/1a	В-3				В-3		1,5	1,35		Разрушено	IV?	

011

III

№мер кургана	№мер погребения	Насыпь		Детали конструкции	Погребальное сооружение									Кол-во погребенных, ориентировка	Материал заклата, заслона	Примечание	Датировка, в. до н.э.
		Высота/диаметр, м	р		Входная яма				Камера								
					Тип/вариант погребального сооружения	Ориентировка	Длина	Ширина	Глубина	Ориентировка по длинной оси	Длина	Ширина	Глубина				
106	1*	1/28	р	3/2	В-З	3	1,8	5,2	С-Ю	5,2	2,6	6			Входная яма 1 Входная яма 2		
				1/2	С-Ю	1,5	1	4,75									
138. с. Долинское																	
100	1*	0,6/28		3/2	В-З	2,2	2,1	3,7	С-Ю	3	2,4	4,2	2,0	д	Входная яма 1 Входная яма 2		
	2			9/1а	В-З	2	1,3	3,8						к			
									В-З	0,9	0,8	1,45					
139. с. Стржковка																	
18	1			1/1	ЮВ-СЗ	1,3	0,5	2	ЮВ-СЗ	1,3	0,7	1,95	2,03				
19	1			2/1	В-З	2,7	2	1,2	В-З	1,8	1,4	3,25	2				
20	1	1,2/25	р	2/1	С-Ю	1,4	0,7	2,2	С-Ю	1,4	1,3	2,5					
	2			1/2	С-Ю	2,5	1,7	4,9	С-Ю	3	2,5	5,6					
	3			2/1	В-З	2	1	4,5	В-З	2,8	2,5	4,7					
	3			1/1	В-З	2,1	0,9	2,9	В-З	2,1	0,9	2,9	1,3				
22	1	1/24		3/1	В-З	2,2	1	2,7	С-Ю	3,5	2,7	3,7			Входная яма 1 Входная яма 2		
				1/1	С-Ю	1,2	0,7	2,7									
23	1			3/1	С-Ю	1,5	1	2,5	В-З	2,5	1,5	2,7					
24	1			1/1	В-З	1,8	1	2,3	В-З	2,5	1	2,4	1,3				
140-142. шт Томаковка																	
<u>Близница Слоновская (дальняя)</u>																	
1	1	7/-	р,кр вал	2/1	В-З	2,1	2,1	3,7	В-З		5,7			к	Тризна на древнем горизонте	IV	
<u>Близница Томаковская (ближняя)</u>																	
1	1	4/46		2/1	В-З	3,2	1,7	5	В-З	4,3	3,2	5,25		"	Тризна на древнем горизонте. Входная яма 1 Входная яма 2 (с дромсом)	IV	
					В-З			4,2								IV	
2				9/16					С-Ю	1,8	1,1	2,1	2,3			IV	
<u>Острая Могила</u>																	
1	1	5,7/60	р,кр												Погребение в насыпи	VI-V	
143-144. с. Чумаки																	
<u>Краснокутский курган</u>																	
1	1	8,5/64	кр	1/2	В-З	4,3	2,8	5,3	В-З	5,3			1			IV	
<u>Каменная Могила</u>																	
1	1	6/60	"	2/2	В-З	4,9	2,6-2,1	2,1	В-З	4,9	2,7-2,1	2,1			Дно и стенки камеры выложены камнем Конская могила		
										2,13							

III

III

IV
IV
IV
IV
IV
IV
IV

№мер кургана	№мер погребения	Насыпь Высота/диаметр, м	Детали конструкции	Погребальное сооружение						Кол-во погребений, ориентировка	Материал заклада, заслона	Примечание	Датировка, в. до н.э.
				Входная яма			Камера						
				Тип/вариант погребального сооружения	Ориентировка	Длина	Ширина	Глубина	Ориентировка по длинной оси				

Днепропетровский р-н (левый берег)
145. с.Верхняя Маевка (с.Маевка), группа XVIII

VII	3	3	0,7/27													Разрушено			
	41	1	0,9/44	9/1г												146. <u>Подгородное - V</u>			

Магдалиновский р-н

147. с.Дмухайловка - VIII

1 1 0,9/20 9/1г 2,8 2,6

148. с.Миновка

2 2 9/1б КВ-СВ 3,5 1,6 1,3 КЗ V

149. о.Пролетарское - XXX

13 1 9/1а 3,2 3 V

Новомосковский р-н

150. с.Александровка

6 1 0,7/30 9/1б СВ-КЗ 3 1,4-0,6 1,2 КЗ Деревянное перекрытие, погребение в колоде V

15 1 0,6/24 1/1 В-З 2,3 1,6 2,9 Разрушено 3

151. пгт Перещепино

2 2 0,8/24 9/1а 3-В 2,5 1,4 2 В V
9/1б 3-В 2,7 1,4 2,5 В

152. с.Спасское - XI

3 3 3,5/50 1/1 КВ

Синельниковский р-н

153. с.Афанасьевка

1 9 2,5/46 9/1г С-Ю 1,4 1 3,5

Царичанский р-н

154. с.Могилев

1 4 1,5/34 в насыпи КЗ IV
2 1 0,5/20 1/1 3-В 2,6 2,1 3-В 1,6 1,4 IV
2 в насыпи

Номер кургана	Номер погребения	Насыпь		Детали конструкции	Погребальное сооружение									Кол-во погребений, ориентировка	Материал закладки, заслона	Примечание	Датировка, в. до н.э.	
		Высота/диаметр, м			Входная яма			Камера			Ориентировка по длине оси	Длина	Ширина					Глубина
					Т/ш/ваз./анг по-гребального сооружения	Ориентировка	Длина	Ширина	Глубина	Ориентировка								

911

155. с.Новоподрязь - 1

3	6			9/1a															
11	7			9/1a															
14	2	0,8/30		9/1a															
15	1	0,4/20		9/10															
	1	0,4/30		9/1Г															

Херсонская область (правый берег)

Бериславский р-н

158. с.Львово

4	1*	0,35/10	р	1/1	В-З	2,3	0,6	1,65	В-З	2,5	1,2	2,35	1,3	к					
5	1*	0,3/10		1/1	В-З	2,4	0,8	1,7	В-З	2,4	1,2	2,35							
11	2			9/1a					КВ-СЗ	2,1	0,6	0,7	1,03	"					
	4	2,3/32		2/2	В-З	1,9	1,8	0,5	В-З	3	1,8-1,1	4,5	1,В	"					
				2/2	В-З	2	1,4-0,9	2,7	В-З	2,6	2,6-2,1	3		"					
	5			2/1				4,7	В-З	3,6	1,3	5							
	6			2/2	С-Ю	1,3	1,1	4,5					1,3	"	Ниша в стене камеры				
														"	Камера общая с погребением 5				
16	7*			1/1	В-З	3,1	1,8	3	В-З	4,2	2	3,6	1,3	"					
	1*	0,4/11		9/1a					СВ-КЗ	2,2	0,3	1,3	1	"					

117

159. с.Мыловое

1	1*	1,16/25	"	2/1	В-З	2,1	1,4	3,1	З-В	3,2	2	3,35	1,3	"					
2	1*	0,3/10		1/1	В-З	2,8	1,1	3	В-З	2,7	0,5	3	1,3						
	2			9/1a					СВ-КЗ	2,5	0,9	2,2	1,СЗ						
3	1*	-/20	р.кр	6/1	СЗ-КВ	1,4	1	2,5	СВ-КЗ	3,4	2,3	2,85	1,СЗ	д					
	2			9/10					СЗ-КВ	2	0,9	2,5	1,3	к					
	3			1/1	СЗ-КВ	2	0,8	1,8	СЗ-КВ	2,2	0,2	2,5	1,СЗ	"					

160. с.Ольговка

16р	1	1,2/15		1/1	В-З	2,2	1,1	1,25	В-З	2,35	1	1,25	1,3	"					
	4			1/1	В-З	2,2	1,1	1	В-З	2,1	0,8	1,25		"					
	5			9/1a					СЗ-КВ	2,2	0,5	0,45	1,СЗ						
2	1	0,65/40		9/1a					СЗ-КВ	1,9	0,6	1,45							
	3			1/1	СЗ-КВ	3	1,3	2,6	В-З	1,55	0,6	1,65	1,СЗ	"					
3	1	0,85/35	кр	9/1a					СВ-КЗ	1,1	0,2	1,9	1,3						
	2			1/1	СВ-КЗ	1,3	0,6	1,9	СВ-КЗ	1,1	0,2	1,9			Кенотаф?				
	3*			1/1	СЗ-КВ	3,5	0,9	1,6	СЗ-КВ	3,5	1,7	2,6							
	4			2/2	В-З	1,8	1,1	3,1	В-З	2,2	2,4-1,9	3,68	1,В		С подзахоронением				
													2,3						

161. с.Червоный Яр

3	1*			9/10					В-З	2,05	1	0,76							
4	1*	1,1/12		9/10					СЗ-КВ	2,1	0,8-0,45	0,8							

Номер кургана	Номер погребения	Насыпь		Погребальное сооружение									Кол-во погребенных, ориентировка	Материал захлада, заслона	П.имеча не	Датировка, в. до н.э.		
		Высота/диаметр, м	Детали конструкции	Входная яма				Камера										
				Тип/вариант погребального сооружения	Ориентировка	Длина	Ширина	Глубина	Ориентировка по длинной оси	Длина	Ширина	Глубина						
5	1*	1/11	р	9/16							СЗ-ЮВ	1,8	1,1	0,8			Каменный панцирь	
7	1*	0,3/10															Разрушено	
<u>Великоалександровский р-н</u>																		
<u>162. с.Борозенское - I</u>																		
1	1*	-/10		2/1	ЮВ-СЗ	1,5	1,1	3,8	ЮВ-СЗ	1,2	1,1		3,8		к	С двумя нишами	IV	
3	1*	0,5/20		2/2	В-З	1,4	0,7	2,8	В-З	2,6	1,6		3		"			
7	1*	0,5/10		1/1	В-З	2,6	1	4	В-З	2,8	1,4		4,2		"	Входная яма 1		
					ЮВ-СЗ	1,8	0,8	3,2							"	Входная яма 2		
8	1*	0,7/15	р,кр	2/1	ЮВ-СЗ	1,9	1	3,1	ЮВ-СЗ	2,8	1,8		3,1		"	с дромосом		
					ЮВ-СЗ	1	1	3,1							"	Входная яма 1	IV	
	3			2/1	ЮВ-СЗ	1,1	0,9	2,5	ЮЗ-СВ	1,7	1		2,5	1,КВ	"	Входная яма 2	IV	
<u>с.Борозенское - II</u>																		
4	1*	0,5/13	р	2/1	В-З	2,1	0,7	3,3	В-З	2,3	1,1		3,3				IV	
5	1*	0,6/25	р,кр	9/1а					ЮВ-СЗ	2,2	1,4		1,4	1			IV	
<u>163. пгт Калининское</u>																		
1	1*	1/32	2ркр	1/1 9/1а	В-З	2,5	1,1	2,5	В-З В-З	2,8 1,5	1,7 1		2,5 0,5		к "	Конская могила	IV IV	
	2			1/1	В-З	2,6	0,9	2,6	В-З	2,6	1,4		2,7		д,к		IV	
<u>Нововоронцовский р-н</u>																		
<u>167. с.Золотая Балка</u>																		
1	1* 2	2/20		2/1	ЮЗ-СВ С-Ю	1,5 2,4	2,8 1,6	5,6 4,7	ЮЗ-СВ	3,6	2,4		6,05	1 1	к "	Подзахоронение в камеру погребения 1	IV	
3	3 1*	0,6/20	р	2/1	С-Ю В-З	1,4 2,1	2,5 1,1	5,07 1,9	В-З	2,6	1,6-1,1	2,75	1	1	"	То же	IV	
4	2 1*				СЗ-ЮВ	1	0,9	2,7	СЗ-ЮВ	2,6	1,3		3,47	1	"	Тризна во рву	IV	
5	1*			1/1	З-В				З-В	1,9	1,3		1		"	Общие размеры погребения	IV	
5	2			1/1	ЮЗ-СВ	2,1	0,5-0,7	1,7	ЮЗ-СВ	2,1	0,8-0,45		2,06	1,3	"		IV	
3	2			2/2	ЮЗ-СВ СЗ-ЮВ	1,8 1,6	0,8 0,8	2,6 2,8	ЮЗ-СВ	2	1,6		3,3	1,3 1,7	"	Подзахоронение в камеру погребения 2	IV	
7	1*	0,6/12		2/1	В-З	2,7	0,9	3,05	В-З	2,9	1,9		3,25		"		IV	
9	1* 2 3			1/1 1/1 2/1	ЮЗ-СВ ЮЗ-СВ В-З	1,5 1,6 1,4	0,4 0,5 0,7-0,9	0,8 1,1 2	ЮЗ-СВ ЮЗ-СВ В-З	1,5 1,6 2,2	0,5 0,5 1,1-1,25		0,95 1,35 2,5	1 1,КЗ 1,3	"		IV IV IV	
10	1*		кр	1/1	СЗ-ЮВ	1,8	1,5	2,2	СЗ-ЮВ	1,9	0,8		2,7		к		IV	
12	2			1/1	В-З	2,05	0,7	1,6	В-З	2,1	0,9		1,6		"		IV	
17	1 1 2	1,3/20		1/1 1/1 1/2	В-З В-З	1,8 2	0,7 1,5	2,85 4,7	В-З В-З	1,9 2,4	0,8 1,2		3 1,3	1 1,3	"	Свод камер побелен	IV IV	

Номер кургана	Номер погребения	Насыпь Высота/диаметр, м	Детали конструкции	Погребальное сооружение									Кол-во погребенных, ориентировка	Материал захлада, заслон:	Примечание	Датировка, в. до н.э.
				Входная яма				Камера								
				Тип/вариант погребального сооружения	Ориентировка	Длина	Ширина	Глубина	Ориентировка по длинной оси	Длина	Ширина	Глубина				
120	13	3* 1*	4,6/30 р. 2кр	2/2 2/2	В-З	3,7	2,3	4,7	В-З	2,8	2,5	8,2	1	к		IV IV
	3			1/1	В-З	1,6	1,1	2,2	В-З	1,5	0,6	3				IV
	4			1/1	В-З	1,6	0,8	3	В-З	1,6	0,8	3,4				IV
	5			2/1	СВ-ЮВ	1,7	0,9	3	СЗ-ЮВ	1,8	0,9	4,15	1,СЗ			IV
	6			2/1	В-З	1,1	0,8	2,3	В-З	1,15	0,9	2,65				IV
	7			3/1	К-С	2,3	1,5	5	З-В	3,7	2,5	5,7	1,З			IV
	8			9/1а					С-В	0,9	0,9	1,8			Кенотаф	IV
	9			1/1	ЗВ-ЮВ	1,4	0,7	2,5	СЗ-ЮВ	1,6	1	2,5	1			IV
	<u>168. с. Михайловка</u>															
	М.1		в								0,7	1,ЮЗ		Грунтовый могильник	IV	
	М.2		"								0,85	1,СВ	д		IV	
	М.3		"	9/1а					СВ-ЮЗ	1,2	1				IV	
	М.4		"	9/1в					С-Ю	2,1	0,5- 0,85	1,1	1,С		IV	
	М.5		в.кр	9/1в					В-З	2,25	0,6-0,8	1,2	2,З 1,В		V	
	М.6		в								0,3	1,СЗ			V	
	М.7		"								0,25	1,СЗ			V	
	М.8		"								0,3	1,СЗ			V	
	М.9		"								0,3	1,СЗ			V	
										1,25	1,25	1,5	1,С			
										1	1	1,7				
										1,6	1,6	1,25				
ХОРСОНСКАЯ ОБЛАСТЬ (ЛЕВЫЙ БЕРЕГ)																
<u>Великолетихский р-н</u>																
<u>172-174. с. Малая Лепетиха</u>																
<u>172. хут. Сергеевский, 1915 г.</u>																
121	2	1* 2* 3 4	7,5/70 кр		З-В	4	1,5	4,0	С-Ю	4,0	2,8	5,3				У У У У
				1/1	СЗ-ЮВ	4	1,3	4,0	С-Ю	3,8	2,5	4				У
				1/1	СЗ-ЮВ	3,2	1,3	4,0	СЗ-ЮВ	4,1	1,9	4			Каменный столб в подбее	У
									СЗ-ЮВ	3,2	2	4				У
	3	1 3*	1,85/- "	1/1 1/1 1/3	З-В	2,7	0,5	2,6	З-В	3,3	1,6	2,6	1,3			У У
					З-В	3,2	0,7	4,65	З-В	3	2,3	4,65				У
					З-В	2,9	0,7	3,3	В-З	3	2	3,3	3,?			У
<u>173. Груша Большого кургана, 1916 г.</u>																
	ВКО*		4,65/?	"	2/2	З-В	4,25	1,5	6,55	З-В	3,75	3,5	6,9	1,?	Доска и крепления скифские	IV
	1 2		1,5/-		2/2 9/16	З-В	3,4	1,4	4,9	З-В	3,2	2,3	5	1,? 1,?	Захоронение коней в стороне от гробницы	IV
	3	1 2*												Сожжение		

Хозяйственная яма 1
Хозяйственная яма 2
Хозяйственная яма 3

ХОРСОНСКАЯ ОБЛАСТЬ (ЛЕВЫЙ БЕРЕГ)

Великолетихский р-н

172-174. с. Малая Лепетиха

172. хут. Сергеевский, 1915 г.

121	2	1* 2* 3 4	7,5/70 кр		З-В	4	1,5	4,0	С-Ю	4,0	2,8	5,3				У У У У
				1/1	СЗ-ЮВ	4	1,3	4,0	С-Ю	3,8	2,5	4				У
				1/1	СЗ-ЮВ	3,2	1,3	4,0	СЗ-ЮВ	4,1	1,9	4			Каменный столб в подбее	У
									СЗ-ЮВ	3,2	2	4				У
	3	1 3*	1,85/- "	1/1 1/1 1/3	З-В	2,7	0,5	2,6	З-В	3,3	1,6	2,6	1,3			У У
					З-В	3,2	0,7	4,65	З-В	3	2,3	4,65				У
					З-В	2,9	0,7	3,3	В-З	3	2	3,3	3,?			У
<u>173. Груша Большого кургана, 1916 г.</u>																
	ВКО*		4,65/?	"	2/2	З-В	4,25	1,5	6,55	З-В	3,75	3,5	6,9	1,?	Доска и крепления скифские	IV
	1 2		1,5/-		2/2 9/16	З-В	3,4	1,4	4,9	З-В	3,2	2,3	5	1,? 1,?	Захоронение коней в стороне от гробницы	IV
	3	1 2*												Сожжение		

Номер кургана	Номер погребен	Высота/диаметр	Детали конструкции	Тип/вариант погребального сооружения	Ориентировка	Длина	Ширина	Глубина	Ориентировка по длинной оси	Длина	Ширина	Глубина	Кол-во погребен ориентировка	Материал закладки заслона	Примечание	Датировка, в. д.
<u>174. Раскопки 1978 г.</u>																
2	1*	0,5/20	кр	9/16					З-В	3	2,2	1,7	3,В			
<u>Верхнерогащский р-н</u>																
<u>175. пгт Верхний Рогачик</u>																
ВР	1*	11/-			З-В				СЗ-ЮВ	6,7		6,7				IV
	2				С-Ю				З-В							IV
<u>176. с.Кожемяки</u>																
1	1*	1,7/35	р	1/1	З-В	3	1,4	4,4	З-В	4,9	1,2	4,4				V-IV
	2			1/1	В-З	1,8	0,5	3,07	В-З	1,9	0,9	3,07				V-IV
	4			1/1	В-З	2,1	0,5	2,4	В-З	2,1	0,8	2,8	1,В			V-IV
	6			1/1	ЮВ-СЗ	1,4	0,8	2,4	ЮВ-СЗ	1,5	0,7	2,7	1,3 1,СЗ	"		V-IV
<u>177. с.Первомайвка, группа I</u>																
26	3	1/26		2/1	В-З	1,3	1,7	1,9	В-З	1,7	0,8	2,7				V-IV
4	1*	1,8/22	"	1/1	З-В	2,9	1,2	2,9	З-В	3,9	1,0	2,9	2		Две входные ямы	V-IV
					С-Ю	2	1,3	3								V-IV
<u>Группа II</u>																
1	1	3,5/54	"	2/1	СЗ-ЮВ	3,6	1,4	2,2-2,8	СЗ-ЮВ	4,1	1,3	3,3	1,СЗ			V-IV
<u>Группа III</u>																
2	2	0,5/30	р	6/1	СЗ-ЮВ	3,2	1,9	3,3	З-В	3,2	1,7	3,9				V-IV
	1			1/1	В-З	2,4	0,5	2,6	В-З	2,4	1	2,8	1,3			V-IV
	3*			1/1	В-З	2,7	1,2	4,1	В-З	3,1	1,4	4,1				V-IV
4	1	1,3/29		1/1	Ю-С	1,6	0,4-0,7	2,4	Ю-С	1,6	0,5	2,4	1,Ю			V-IV
	2			1/1	В-З	1,7	0,7	2,5	В-З	1,6	0,5	2,5	1,3			V-IV
	3			1/1	В-З	1,7	0,7	2,5	В-З	2,2	0,9	2,5	1,3			V-IV
	4			1/1	ЮВ-СЗ	1,6	0,7	2,8	ЮВ-СЗ	1,6	0,8	3,2	1,СЗ	"		V-IV
	5			1/1	В-З	2,2	0,9	3,9	В-З	2,5	1,2	4,3				V-IV
	6			1/1	СВ-ЮЗ	2,1	0,7-0,25	2,4	СВ-ЮЗ	1,7	0,9	2,4	1,ЮЗ			V-IV
	7*			1/1	ЮВ-СЗ	4,4	1,4	2,7	ЮВ-СЗ	4,8	1,8	3,15				V-IV
	8			1/1	СВ-ЮЗ	2,9	0,6	5,6-6	СВ-ЮЗ	3,4-3,8	2,2	6,5-6,6	1,ЮЗ	д		V-IV
<u>Группа III</u>																
2	1	0,3/23		2/1	СВ-ЮЗ	1,1	0,6	1,7-1,8	СВ-ЮЗ	1,3	0,9	1,9	ЮЗ			V-IV
	2			1/1	В-З	1,7	1	2,3	В-З	1,3	2,4-0,4	2,5	1,3			V-IV
	3			5/2	СВ-ЮЗ	1,4	1	1,9	ЮВ-СЗ	1,5	1-0,4	2	1,СЗ			IV
	4*			2/1	В-З	2,7	1,4	3,3	В-З	2,3	1,4	3,5				IV
<u>Группа IV</u>																
1	1	3/22		2/2	СЗ-ЮВ	3,4	1,6	3,7	СЗ-ЮВ	4	2,6	4,7			Две входные ямы	IV
					В-З	3,2-3,7	1,7-2	6,5								IV
<u>Голопристанский р-н</u>																
<u>178. с.Вольная Дружина</u>																
3	3	0,4/12		1/1	З-В				З-В	2,6	1,1	1,6				
	5			1/1	З-В	2,7	0,6	1,6	З-В	2	1	1,9	3			
6	1	0,3/16		9/16					ЮВ-СЗ	0,7	0,3	1	СЗ			
	6			9/16					ЮЗ-СВ	2,1	0,8	1,4	ЮЗ			
<u>179. с.Долматовка</u>																
1	14	1,5/30		9/1а					З-В	1,7	0,9	0,8				

Номер кургана	Номер погребения	Насыпь		Детали конструкции	Погребальное сооружение									Кол-во погребенных, ориентировка	Материал заклада, заслона	Примечание	Датировка, в. до н.э.
		Высота/диаметр, м	Входная яма				Камера										
			Тип/вариант погребального сооружения		Ориентировка	Длина	Ширина	Глубина	Ориентировка по длинной оси	Длина	Ширина	Глубина					

124	1	1	1/25		180. <u>с.Ивановка</u>									2					
	2	1	1/26		182. <u>с.Новофедоровка</u>											Разрушено			
	5 6	1 1	0,4/12	4/1 4/1 10/10	СЗ-ЮВ СЗ-ЮВ	2,6 2,2 1,1	1,1 1,6	2,8 2,9 2,3	СЗ-ЮВ СЗ-ЮВ СЗ-ЮВ	2,7 2,4 2,2	1,4 1,7 1,1	2,9 2,9 2,4	СЗ СЗ СЗ		Разрушено	IV			
3	4			Каланчакский р-н 184. <u>с.Каланчак</u>															
2	1	0,6/25	9/1a		185. <u>с.Новокиевка</u>									3-В	2;4	2,3	2,3	1,3	

Каховский р-н
с.Архангельская Слобода (186-187)

125	1	1 2*	6,7/60	р,кр "	1/1	В-З	2,3	1,4	4,8	В-З	3,6	1,9	5,0		Захоро- нение коны	IV IV IV IV IV IV IV IV
					6/30	СЗ-ЮВ	6,9	4,2	8,3							
		2/1 2/2 2/3 2/4								СЗ-ЮВ ЮЗ-СВ ЮЗ-СВ СЗ-ЮВ	3,8 4,2 3,7 4,2	2,4 2,3 2,4 2,6	9,8 9,3 9,1 10,1			
	2	1	0,5/20	р	1/1	В-З	2,1	0,6	2,9	В-З	2,9	1,3	3,2			
	3	1	0,5/18	р,кр	1/1	В-З	2,2	1,1	3,9	В-З	2,3	0,9	2,3			
	4	1	0,4/16		2/1	В-З	2,2	1,1	3,9	В-З	2,9	2,5	4,1			
	1	1* 1/1 1/2 1/3 1/4	6,4/65	р,кр	6/30	В-З	4,3	4	4,5				4,5			IV IV IV IV
	2 3 5	1 2 1	0,5/30 0,5/20 2,5/52		1/1 1/1 9/1a	В-З В-З В-З	2,8 2 2,6	0,5 0,2	2,7 1,2	В-З В-З В-З	1,8 2,1 2,6	1,2 0,9 0,9	2,8 1,3 2,6	1,3 1,3 1,3		У IV IV
		2*			1/1	В-З	3,5	0,6	1,8	В-З	3,7	2,7	3,2			IV

188. с.Богдановка

1	2*	3,1/30	р	1/1	СВ-ЮЗ	1,6	1,2	3,1	СВ-ЮЗ	1,8	1,4	3,1			IV
3	1* 2	0,8/36		1/1 1/1	В-З В-З	2,9 2,4	0,9 1	2,4 3,4	В-З В-З	3,7 3,4	1,7 1,4	2,8 3,7	1,3	Ц Ц,Н	IV IV

с.Вольная Украина (189-194)

1	1*	0,9/32	р	2/1	В-З	2,3	1,6	3,7	В-З	2,6	1,7	4			IV	
	2			2/1	В-З	2,3	1,5	3,7	В-З	2,4	1,7	3,8			IV	
	2			1	2/1	В-З	1,5	1,1	1,9	В-З	1,6	1,0	2,2	1?	Н	IV
	2*			2/1	В-З	2,4	1,4	3,5	В-З	2,8	1,2-1,7	3,9	1,В	Ц	IV	

Номер кургана	Номер погребения	Насыпь Высота/диаметр, м	Детали конструкции	Погребальное сооружение									Кол-во погребенных, ориентировка	Материал закладки заслона	Примечание	Датировка, в. до н.э.	
				Входная яма			Камера										
				Тип/вариант погребального сооружения	Ориентировка	Длина	Ширина	Глубина	Ориентировка по длинной оси	Длина	Ширина	Глубина					
3	3			2/1	В-З	2,5	2,0	6,3	В-З	3,0	1,9	6,7				IV	
	4	1/32	кр	2/1	В-З	2,2	1,4	5,5	В-З	2,7	2,4	6,4				IV	
	2	1,1/32		2/1	СВ-КЗ	1,1	0,8	2,5	В-З	2,7	0,8	2,5	1, КЗ			IV	
	3			2/1	В-З	1,1	0,8	1,8	В-З	1,5	0,7	2,1	1,3			IV	
	4			3/1	КЗ-СЗ	2,3	1,4	3	В-З	3,2	2,4	4,3	2,3			IV	
	5			2/1	В-З	4,1	1,8	4,8	В-З	3,4	2,5	4,6				IV	
	6			1/1	СЗ-КЗ	1,9	0,9	2,0	СЗ-КЗ	2	0,9	1,8	1, СЗ			IV	
	5	1*	0,6/23		2/1	СВ-КЗ	3	1,8	4,5	СВ-КЗ	3,4	2,1	4,7	1, СЗ			IV
	6	1*	0,5/30		3/1	В-З	2,2	1,1	3,5	С-Ю	3,2	2,4	4,2		Две входные ямы	IV	
	7	1*	0,7/26	"	2/1	КЗ-СЗ	1,7	0,7	3,4	КЗ-СЗ	3,1	1,9	4,6			IV	
	8	1	0,3/18		1/6	В-З	1,7	0,6	1,7	КЗ-СЗ	2,3	0,8	2,1	2, СЗ			IV
		1/1			В-З	1,9	0,7	1,7	В-З	1,9	0,5	1,9			IV		
9	2*	1/32	кр	2/1	В-З	2,2	0,7	2,4	В-З	2,5	1,1	2,9	1,3	ц		IV	
	1*			2/1	КЗ-СВ	4,4	1,2	4,8	КЗ-СВ	3,4	2,8	4,3		Две входные ямы	IV		
3	2			2/1	С-Ю	3	1,2	4,9	СЗ-КЗ	2,2	1,4	3,2	1, СЗ			IV	
	3			9/10	В-З	1,5	0,9	2,5	В-З	2,1	0,8	1,9	1,3			IV	

10	4			2/1	КЗ-СВ	1,2	0,5	2	КЗ-СВ	1,2	0,7	2,1	1, СЗ			IV
	1	0,3/15		9/10					СЗ-КЗ	2,3	0,8	1,9	1			IV
11	2			6/1	В-З	1,6	1,0	2	СЗ-КЗ	1,7	0,9	2,3	2, СЗ			IV
	1*	0,3/28		3/1	В-З	2,7	2,0	3,4	С-Ю	3,2	1,8	3,6				IV
12	2*	0,7/20		2/1	В-З	2,7	1,4	3,3	В-З	3,1	2,5	3,9		Две входные ямы	IV	
13	1			2/1	КЗ-СВ	2	1,3	3	В-З	1,9	1,2	2,5	1, СЗ			IV
	2	0,3/15		3/1	В-З	1,9	1,1	3,5	С-Ю	3,2	2,2	3,7	1,3	н		IV
14	2*	1,3/20		9/1г					В-З	3,3	2,4	4,7		ц		IV
15	1*	0,7/30		3/1	КЗ-СВ	2,4	1,6	4,1	С-Ю	3,1	2,7	4,2	1,3			IV
16	1	0,1/15		5/1	В-З	2,7	1,2	3,5	СЗ-КЗ	3,7	3	3,8				IV
18бр	2			1/1	КЗ-СВ	2,7	0,7	1,6	КЗ-СВ	2,9	1	1,9	1, КЗ			IV
29	1	2,3/46	кр	2/1	В-З	3,3	2,1	6	В-З	3,6	3	6,7				IV
	2			9/1а	С-Ю	2,1	0,9	2,5								IV
3	3			9/1а	В-З	2,3	0,8	1,2				1,3			IV	
190. Группа II																
21	1*	1/36	р	2/1	СВ-КЗ	2,9	1,7	4,8	СВ-КЗ	3,9	2	6,3				IV
	2			2/1	СВ-КЗ	1,7	0,9	4,3	СВ-КЗ	2,3	1,4	1,7	4,5			
22	3			2/1	В-З	1,2	0,7	2,4	В-З	1,9	1,1	3,2				IV
	1	2,1/54	"	2/1	В-З	2,9	1,5	4,4	В-З	4	3	5,2	2, СЗ			IV
2	2/1			В-З	3,3	2,3	4,8	В-З	4,5	3	5,1	1,3			IV	
23	3*			2/1	В-З	3,8	2,7	4,9	В-З	5	3,5	5,8				IV
	1	0,3/30	р	9/1а					В-З	2,8	1,8	3	3,3			IV
192. Группа V																
2	2	1,2/22		2/1	В-З	2,4	1,3	4,0	В-З	3,3	1,9	4	1,3			IV
	3*			1/1	В-З	3,5	1,1	3,5	В-З	3,6	1,2	3,8	1,3			IV
193. Группа VI/II																
1	1*			2/1	В-З	2	1,5	4,4	В-З	2,8	2,2	4,5				IV

Номер кургана	Номер погребения	Насыпь Высота/диаметр, м	Детали конструкции	Погребальное сооружение									Кол-во погребенных, ориентировка	Материал заклада, засыпка	Примечание	Датировка, в. до н.э.	
				Входная яма			Камера			Ориентировка по длинной оси	Длина	Ширина					Глубина
				Тип/вариант погребального сооружения	Ориентировка	Длина	Ширина	Глубина									
2	1	0,4/19	1/1	КЗ-СВ	1,8	1	1,7	КЗ-СВ	2,5	1	2	1,0					
3	2	0,4/20	2/1	В-З	1,6	0,9	2,8	В-З	1,7	1	2,3	1,3					
	2/1		СЗ-ЮВ	1,8	1,7	3,9	СВ-КЗ	2,5	1,2	2,6	1,3						
	1/1		В-З	2,9	1,3	3,1	В-З	2,3	1	3,4	1,3						
194. Группа РТ/Ш																	
1	1	0,8/29	2/1	В-З	1,2	1,1	1,5	В-З	2,2	1,9	1,8						
2	1		1/1	В-З	2,8	0,5	1,3	В-З	2,2	0,8	1,3	2,3					
3	1		10/16	СЗ-ЮВ	1,2	1	1,5	В-З	2,2	0,4	1,7	1,3					
4	1	0,8/28	СЗ-ЮВ	1,1	1	1,5	В-З	2,2	1,2	1,8	1,3		Две входные ямы				
5	1		1/1	В-З	2,6	1	3,4	В-З	2,6	2,4	3,4						
6	1	0,8/28	1/1	В-З	2,0	0,9	2,4	В-З	2,8	1,2	2,7						
7	1		10/16	С-Ю	1,3	0,9	3,0	В-З	4,6	1,5	2,1						
8	1	0,6/28	СВ-КЗ	1,4	1,1	2,9	СВ-КЗ	2,2	0,6	1,7	1,3		Две входные ямы				
9	2		2/1	В-З	2,5	1,7	2,5	В-З	1,6	1,1	2,8						
10	1	0,6/28	2/1	В-З	1,7	1,1	2,7	СВ-КЗ	1,1	1,6	3,1	2,?					
11	1		1/1	В-З	1,7	1,1	2,7	В-З	2,9	2	3,6						
	1	1/1	СВ-КЗ	2,3	0,8	2,6	В-З	2,8	1,3	4,5	1,СЗ						

12	1	0,8/29	4/1	С-Ю	1,4	1	1,7	В-З	1,4	1,2	1,7				
13	1		1/1	В-З	2,2	0,6	1,7	В-З	2,2	0,8	1,7				
14	1		4/1	С-Ю	2,2	1,9	1,9	В-З	2,6	1	1,9				
15	1		1/1	С-Ю	2,5	0,8	1,1	В-З	1,1	0,8	1,1	1,С			
	1		1/1	В-З	1,1	2,2	1,6	В-З	2,5	1,0	1,1	1,3			
16	1	0,8/28	2/1	В-З	1,1	1,0	1,4	КЗ-СВ	1,1	1,1	1,3				
	1		1/1	В-З	1,4	0,7	1,4	В-З	1,4	0,6	1,1				
17	1	0,8/28	1/1	В-З	1,9	0,7	1,5	В-З	1,9	0,7	1,6				
18	1		1/1	В-З	2,2	1,1	1,8	В-З	2,6	0,9	2,2				
19	1	0,8/28	1/1	В-З	1,1	1,1	1,8	В-З	1,1	0,9	1,1				
20	1		2/1	СЗ-ЮВ	1,6	1,5	1,9	СЗ-ЮВ	1,7	1,1	1,1	1,3			
21	1	0,8/28	2/1	В-З	1,0	0,3	2,6	В-З	2,1	1,6	3,3				
22	1		1/1	В-З	1,4	0,9	2,6	В-З	1,8	1,0	1,1				
23	1	0,8/28	1/1	В-З	2,5	1,4	2,2	В-З	2,6	1,1	1,1				
24	1		1/1	С-Ю	1,4	1,1	2,2	В-З	2,6	1,0	1,1				
25	1	0,8/28	10/16	В-З	1,5	1,5	2,4	В-З	2,0	1,0	1,7				
	1		9/1а	СЗ-ЮВ	1,5	1,5	2,4	В-З	2,0	0,7	1,1	1,СЗ			
26	1	0,8/28	9/1а	В-З	2,2	0,8	1,4	В-З	1,7	0,6	1,4	1,СЗ			
27	1		1/1	В-З	2	0,9	1,4	В-З	1,7	0,6	1,4	1,3			
28	1	0,8/28	2/1	В-З	2	0,9	1,4	В-З	1,7	0,6	1,4				
29	1		2/1	В-З	1,7	0,5	1,6	В-З	1,5	0,9	1,8				
30	1	0,8/28	1/1	В-З	0,7	1,9	1,6	В-З	1,5	0,9	1,8				
31	1		1/1	В-З	0,6	0,7	1,3	В-З	2,6	0,9	1,2				
32	1	0,8/28	3/1	В-З	2,3	1,1	2,3	С-Ю	2,4	1,4	1,1				
33	1		9/1а	В-З	2,3	1,1	2,3	В-З	2,4	1,4	1,1				
34	1	0,8/28	1/1	В-З	2,2	1	2,3	В-З	2,4	1,1	1,1				
35	1		1/1	СЗ-ЮВ	2,2	0,6	2,3	СЗ-ЮВ	2,2	1	1,1	1,СЗ			
36	1	0,8/28	1/1	В-З	2,2	1,2	2,2	В-З	2,3	1	2,4				
37	1		9/1б	В-З	1,6	1,2	2,2	В-З	1,6	1,3	2,4				
38	1	0,8/28	1/1	В-З	2,1	0,8	2,2	В-З	2,0	1	2,3	2,3			
	1		9/1б	КЗ-СВ	2,1	0,8	2,2	КЗ-СВ	2,1	0,6	1,1				
195. с. Днепропильня															
1	1	1/20 кр	9/1а								2,0				
196. с. Коробки, группа РТ/У															
3	2	0,2/18 "	6/5	СЗ-ЮВ	2,2	1,6	3,7	С-Ю	4	0,8-1,5	4,4				
	3				КЗ-СВ	4			КЗ-СВ	4	1,6	4,2			

Номер кургана	Номер погребения	Насыпь		Детали конструкции	Погребальное сооружение							Кол-во погребенных, ориентировка	Материал заклада, заслона	Примечание	Датировка, в. до н.э.
		Высота/диаметр, м	Входная яма				Камера								
			Т-п/ориентир по-гребального сооруже-ния		Ориентировка	Длина	Ширина	Глубина	Ориентировка по длинной осе	Длина	Ширина				
4			2/1	В-З	1,1	1	3,7	В-З	3,9	0,9	4,3			Две входные ямы	IV
с.Красный Подол (197-198)															
197. Группа I															
2	1 ^x 2	1,3/35	1/1 1/1	В-З В-З	2,8 2,6	1,3 1	4 5,1	В-З В-З	2,8 3,5	1,9 2	4,2 5,4	1,3	н н,ц		IV IV
198. Группа II															
1	1 2 3 4	2/40	2п 1/1 1/1 1/1	ЮВ-СЗ ЮЗ-СВ ЮВ-СЗ СВ-ЮЗ	3,2 3,9 3 2,7	1,2 1,6 1 1	2,4 4 4 3,9	ЮВ-СЗ ЮЗ-СВ ЮВ-СЗ СВ-ЮЗ	4,3 4 4 3,6	1,8 2 0,7 2,6	2,5 4,6 2,1 4,7	1,ЮЗ	н н н		IV IV IV IV IV IV IV
3	1 ^x	0,4/16	1/1	В-З	3,2	1,3	2,6	В-З	3,5	1,6	4,2		н		IV
4	1 ^x	0,5/20	р 2/1	СВ-ЮЗ	2,2	1,2	2,4	СВ-ЮЗ	3,5	1,1	2,5		н		IV
с.Любимовка (199-201)															
199. Группа I															
2	5 ^x	1,1/32	р 1/1	В-З	1,5	0,5	2,6	В-З	1,9	1	3,3	1,3	ц		IV
200. Одиночный курган															
3	1 ^x	0,4/15	р	СЗ-ЮВ			1,3	СЗ-ЮВ	1,5	0,9	1,8	1	г		IV
4	2 ^x	0,4/18	р	В-З	3	1,4	3,5	В-З	0,8	0,3	3,6	1,3			IV
5	1 ^x	0,6/25	р	В-З	1,2	1	0,2	В-З	2,8	1,4	2,9	1,3			IV
6	1 ^x	0,7/25	р	В-З	1,6	1,2	1,5	В-З	1,3	0,6	1,2	1,3			IV
9	1 ^x	0,4/17	р	С-Ю	1	0,6	2,9	В-З	2,7	1,3	1,6	1,3			IV
10	1 ^x	0,4/8	р	В-З	1,6	1	2	В-З	2,4	1,1	2,9	1,3			IV
201. Одиночный курган															
136р12		1,2/40		В-З	1,7	0,9	1,5	В-З	3,4	1,2	2,6				IV
204. Группа II															
146р 3		5,43												В каменном ящике(?)	IV
с.Любимовка (199-201)															
15	1 ^x		9/1a	В-З				В-З	1,7	0,5	1,2	1,3			IV
16	1 ^x		9/1a	В-З				В-З	2,3	0,4	1,1	1,3			IV
17	1 ^x		2/1	В-З	1,3	0,8	2,2	В-З	2,4	0,8	2,6	1,3			IV
18	1 ^x		2/1	В-З	1,9	0,9	3,4	В-З	2,2	0,9	3,5	1,3			IV
20	1 ^x		1/1	В-З	2,5	0,9	2,5	В-З	2,7	1,1	2,7	1,3			IV
21	1 ^x		1/1	В-З	2,2	0,5	1,8	В-З	2,8	0,7	2,2	1,3			IV
22	1 ^x	0,5/20	кр 9/1a	ЮЗ-СВ				ЮЗ-СВ	2,5	0,8	2,1	1,3	ц		IV
236р	1 ^x	1,1/26	кр ?						2,6	0,8	1,3	1,3			IV
24	1 ^x		9/1a	СВ-ЮЗ	1,9	1	2,6	СВ-ЮЗ	1,8	0,7	1,5	1,3			IV
28	1 ^x		1/1	В-З	3	0,6	2,3	В-З	2,8	0,8	2,6	1,3			IV
30	1 ^x	0,4/22	1/1	В-З	2,7	0,5	1,9	СВ-ЮЗ	2,8	1,1	1,9	1,3			IV
32	1 ^x		1/1	В-З	2,7	0,5	1,9	СВ-ЮЗ	2,7	1,1	1,9	1,3			IV
33	1 ^x		1/1	В-З	2,7	0,5	1,9	СВ-ЮЗ	2,7	1,1	1,9	1,3			IV
34	1 ^x	0,3/20	9/1a	В-З	1,5	0,9	1	В-З	2,7	1	2,3	1,3			IV
35	1 ^x		1/6	В-З	1,5	0,9	1	В-З	2,7	1	2,3	1,3			IV
36	1 ^x		9/1a	СВ-ЮЗ	1,8	0,4	1,5	СВ-ЮЗ	2	0,9	1,9	1,3			IV
37	1 ^x		1/1	В-З	1,8	0,4	1,5	В-З	1,8	0,5	1,9	1,3			IV
38	1 ^x		1/1	В-З	1,8	0,4	1,5	В-З	1,7	0,9	1,9	1,3			IV
39	1 ^x		9/1a	В-З	2,5	0,8	1,7	В-З	1,7	0,9	1,9	1,3			IV
40	1 ^x		1/1	В-З	2,5	0,8	1,7	В-З	2,5	0,9	1,9	1,3			IV

131

131

Номер кургана	Номер погребения	Насыпь Высота/диаметр, м	Детали конструкции	Погребальное сооружение									Кол-во погребенных, ориентировка	Материал заклада, заслона	Примечание	Датировка, в. до н.э.	
				Входная яма			Камера			Ориентировка по длинной оси	Длина	Ширина					Глубина
				Ты/вариант по-гребального сооружения	Ориентировка	Длина	Ширина	Глубина									
12	1*	0,7/30	р 1/1	В-З	3,3	1,3	1,6	В-З	3,3	4,6	1,7	1,3			IV		
<u>205. с.Раздольное, группа П1/IV</u>																	
2	1*	0,3/25	9/1б					В-З				1,3			IV		
3	1	0,3/28	2/1	В-З	1,9	0,9	2,9	СЗ-ЮВ	2,5	0,8	2,9	2,3					
4	1	0,3/16	р 1/1	В-З	1,5	0,7	2,2	В-З	2,3	1,3	2,2	1,3					
5	1	0,3/16	1/1	СВ-ЮЗ	1,9	0,6	2,3	СВ-ЮЗ	2,7	0,9	2,2	1,3					
6	1*	0,6/25	р 1/1	В-З	2	0,6	2,4	В-З	2,4	0,8	2,6	1,3					
			1/3	СЗ-ЮВ	2,1	0,9	1,9	СЗ-ЮВ	2,7	0,8	2,1	1,3					
			1/3	СЗ-ЮВ	2,1	0,9	1,9	СЗ-ЮВ	2,7	0,8	2,1	1,3					
7	1*	1,1/30	9/1а					В-З	1,6	0,8	2,8	1,3					
			1/1	СЗ-ЮВ	1,8	0,7	2,8	СЗ-ЮВ	2,5	0,8	2,8	1,3					
			1/1	В-З	1,8	0,9	3	В-З	2,7	1,3							
8	1*	0,3/24	р 1/1	В-З	2,5	1,9	2,5	В-З	3,1	2,1	2,5	1,3					
9	1*	0,5/28	1/1	СВ-ЮЗ	2,5	0,5	1,8	СВ-ЮЗ	2,5	0,8	2,5	1,3					
10	1	0,5/26	9/1б					ЮЗ-СВ	1,3	0,5	1,1	1,3					
			2/1	В-З	2,3	1,4	3,4	В-З	3,4	2,1	6,1	2,3					

с.Семеновка (206, 207)

206. Группа Зеленый Лагерь

2	1	0,6/48	9/1а					В-З	2,5	0,9	2,3	1,3			IV
3	1	0,7/20	9/1а					СЗ-ЮВ	1,8	1,4	1,8	1,3			
			1/1	СЗ-ЮВ	1,1	0,9	2,1	СЗ-ЮВ	1,2	0,9	2,3				

207. Группа I

4	1	0,3/24	р 2/1	В-З	1,7	1,2	2,8	В-З	2,8	0,8-1,1	2,9			Две входные ямы	IV
				В-З	1,2	1,1	2,4								

208. с.Софиевка

11бр	4*	0,3/17	9/1а					ЮЗ-СВ	2,4	0,8	1,1	1,3		Две входные ямы	VI
			10/1б	С-Ю	1,2	0,9	1,9	В-З	2,4	1,4	2,4	1,3			

131

27	1*	0,8/15	1/1	В-З	2	1,6	3,3	В-З	2,3	1	3,1				IV
				СВ-ЮЗ	1,2	0,7	2,3	СЗ-ЮВ	1,3	0,7	2,4	1,3			
29	1*	0,4/16	р, кр 2/1	В-З	2	1,0	4	В-З	2,7	2,5	4,9	2,7		Две входные ямы	IV
				С-Ю	1,6	1,0									
32	1	0,3/10	1/1	В-З	2	1,2	3,3	В-З	2,4	2	4,4	1,3		Ц	IV
				В-З	2,6	1,4	4	В-З	2,6	1,8	4,2	1,3			
				В-З	3	1,5	3,7	В-З	3,3	2,1	4,4	1,3			
				В-З	1,7	0,7	3	В-З	2	2	3,5				

209. с.Черьянка

1	1*	0,6/20	р 9/1б					В-З	2,8	1,2	1,3				IV
				В-З	2,4	0,8	2,7	В-З	2,9	1,7	3,5				
3	1*	0,7/25	1/1	В-З	2,4	0,6	2,2	В-З	2,9	1,4	2,8	1,3		Ц	IV
				В-З	2,3	0,6	2,4	В-З	2,3	0,6-1	2,5				
4	1*	0,8/25	1/1	В-З	2,2	0,4	2,6	В-З	2,3	1,2	2,6	2,3		IV	
				В-З	1,3	0,4	1,6	В-З	1,5	0,8	1,7	1,3			
8	1	0,3/30	р 1/1	В-З	2,2	0,9	2,5	ЮВ-СЗ	2,5	1,2	2,7	1,3		IV	
				ЮВ-СЗ	2,2	0,9	2,5	ЮВ-СЗ	2,5	1,2	2,7	1,3			

Номер кургана	Насыпь		Детали конструкции	Погребальное сооружение									Кол-во погребенных, ориентировка	Материал заклада, заслона	Примечание	Датировка, в. до н.э.
	Номер погребения	Высота/диаметр, м		Входная яма			Камера									
				Тип / вариант погребального сооружения	Ориентировка	Длина	Ширина	Глубина	Ориентировка по длинной оси	Длина	Ширина	Глубина				
131	2		1/1	В-З	2,1	0,9	3	В-З	2,7	0,9-1,5	3,7	1,3				
	3		1/1	В-З	2,8	1,2	3	В-З	3,3	1,4	3,3	1,3				
	4		10/16	СЗ-ЮВ	1,3	1,3	2,2	СЗ-ЮЕ	1,8	1,5	2,3					IV
<u>Нижнесерогозский р-н</u>																
<u>210. с. Верхние Серогозы</u>																
4	*	2,1/32	? 2/4	СЗ-ЮВ	3	2,5	5,45	СЗ-ЮВ	3,2	2,2	5,45					Под каждой стеной по нише (все-го три)
Конская могила									СВ-ЮЗ	2,85	1,95	1,9				
<u>Нижние Серогозы (211-215)</u>																
<u>211. Группа правого берега балки</u>																
Збр 5		2,5/38	1/1	З-В	2,2	1,25	0,35	З-В	2,2			3-1				VI
<u>212-215. Группа Огуз - Деев курган</u>																
<u>212. Огуз</u>																
<u>213. Малый Огуз</u>																
<u>214. Деев курган</u>																
<u>215. Малый курган близ Деева кургана</u>																
гре-сальное сооружение		21/130	кр,р	З-В	6,5	4	4,4	З-В	13,0	12,4	6,4	?				IV
Конская могила			9/1a					З-В	3,5	3,2	1,9					Захоронение четырех коней IV
Южная могила			6/1	С-Ю	4,0	4	4,7	З-В	4,5	?	4,6					IV
Северная могила			4/4	З-В	4,0	2,4	5,4	З-В	4,8	3,6	5,6					Захоронение трех коней во входной яме IV
Западная могила			1/1	З-В	2,85	1,05	1,3	З-В	2,7	1,5	1,5	1в				Погребение стражника IV
	*	5/70	2/4													Две ниши IV
	1п*	4/50	р 2/2	СЗ-ЮВ				СЗ-ЮВ								IV
	2		4/2	З-В			5,5	З-В	3,85	3,15	5,5	3-?				IV
Конская могила								С-Ю	2,1	1,4	1,8					1 конь IV
	3		?					З-В	2,1	1,1	1,4	3-?				Погребение стражника IV
	2/-		4/2	С-Ю	3,5		4,5	С-Ю	2,1	2,1	4,5	Ю-?				

Номер кургана	Номер погребения	Насыпь Высота/диаметр, м	Детали конструкции	Погребальное сооружение									Кол-во погребенных, ориентировка	Материал заклада, заслона	Примечание	Датировка, в. до н.э.
				Входная яма					Камера							
				Тип/вариант погребального сооружения	Ориентировка	Длина	Ширина	Глубина	Ориентировка по длинной оси	Длина	Ширина	Глубина				

216. с. Новоалександровка. Курган Козел

881	Центральное погребение	13,8/100	6/36	З-В			9						4 ниши	IV
	Конская могила	1,2	9а										41 коней	IV

217. с. Покровка

Конская могила 4/-

Новотроицкий район. 218. с. Ковыльное

26р	4	0,5/20	р	1/1	В-З	2,2	1,1	2,1	В-З	2,6	1	2,4		IV
-----	---	--------	---	-----	-----	-----	-----	-----	-----	-----	---	-----	--	----

219. с. Метрополь

16р	1	0,4/18	"	9/16	В-З				В-З	2	0,7	0,9	1,3	IV
9	1	0,5/18	"	2/1	В-З	1,7	1	2,6	В-З	2,2	1,4	3,1		IV

220, 221. пгт. Новотроицкое, группы I, II

16р	4	1,2/25	"	1/1	В-З	3,2	1,0	3,4	В-З	3,6	1,6	3,6	2,0	IV
				1/1	С-Ю	1	0,8	1,5	С-Ю	1,9	1,6			
2	2*	0,7/25	"	2/1	В-З	1,7	0,7-1,0	3,1	В-З	3,3	2,3	4		IV
3	1*	0,9/18	р	2/1	СЗ-ЮВ	1,7	1,2-1,7	3,4	СЗ-ЮВ	2,6	2,4	4,7		Две входные ямы IV
5	1*			2/1	С-Ю	1,8	0,8	4,6						Две входные ямы IV
					ЮВ-СЗ	2,8	1,4	3,3	ЮВ-СЗ	3,1	1,9	4,2		Две входные ямы IV
6	1*	0,9/26	р	2/1	В-З	2,2	1,4	3,9	В-З	3,6	1,6	4,1		Две входные ямы IV
					В-З	2,2	1,4	3,7	В-З	3,6	1,6	4,1		Две входные ямы IV
7	1*	0,4/22	р	2/1	СЗ-ЮВ	2,1	1,4	3,2					1,3	ц
				2/1	В-З	2,3	1,2	2,3	В-З	2,2	1,6-2	3,5		
					В-З	2,4	1,3	2,5	В-З	3,2	2	3,8		IV

222. с. Подовое

16р	3	1,3/24	р	1/1	СВ-ЮЗ	1,8	1,1	1,8	СВ-ЮЗ	2,4	1,4	2,5		IV
26р	2	0,4/17	р	1/1	СЗ-ЮВ	1,8	0,7	1,8	СЗ-ЮВ	1,9	1,1	2,3	1,03	IV
					В-З	1,8	1	3,6	В-З	2,1	1,5	3,8		IV
3	3*	0,7/20	р	2/1	В-З	2,8	0,7	3,9	В-З	2,8	1,6	3,3	2,3	IV
					СЗ-ЮВ	2,8	1,3	4,1	СЗ-ЮВ	3,3	2,2	4,7		IV
3	4*			1/1	В-З	2,8	1,1	4,6	В-З	3,3	1,7	4,7	1,3	IV
4	2*	0,4/20	р	1/1	В-З	2,4	0,7	1,7	В-З	2,6	0,8	2,6	1,3	IV
					В-З	2,5	1	2,4	В-З	2,7	1,4	2,6		IV
56р	2*	0,3/15	р	1/1	СЗ-ЮВ	2,9	0,7	1,6	СЗ-ЮВ	3,1	0,6	3,1		IV
7	1*	0,7/32	р	1/1	СЗ-ЮВ	2,9	0,9	3,3	СЗ-ЮВ	3,1	1,2	3,5		IV
	2		р	1/1	СЗ-ЮВ	2,3	0,6	3,2	СЗ-ЮВ	2,4	1,1	3,3		IV

223. с. Сергеевка

7	1	0,6/26	р	10/1а	СВ-ЮЗ	0,9	0,9	2,1	СВ-ЮЗ	1,4	1	2,2	1,03	V
	2		р	1/1	СВ-ЮЗ	1,5	0,8	1,9	СВ-ЮЗ	1,9	1,4	1,9	1,03	V-IV
8	3*		р	10/1а	СВ-ЮЗ	0,9	0,9	2,3	СВ-ЮЗ	2,2	1,4	2,7		V
	1		р	1/1	В-З	2,1	0,6	1,4	В-З	2,8	1,2	1,4	1,3	IV

140

Номер кургана	Номер погребения	Насыпь Высота/диаметр, м	Детали конструкции	Погребальное сооружение									Кол-во погребенных, ориентировка	Материал захлада, заслона	Примечание	Датировка, в. до н.э.		
				Входная яма					Камера									
				Тип/вариант погребального сооружения	Ориентировка	Длина	Ширина	Глубина	Ориентировка по аллюной оси	Длина	Ширина	Глубина						
9	2* 1* 2*		р	1/1 10/1а 10/1б	В-З СЗ-ЮВ В-З	2 0,9 1,1	1 0,9 1,1	2,1 1,3 2,2	В-З ЮВ-СЗ В-З	2,3 2,2 2,3	0,9 1,4 2,1	2,1 1,7 2,5	1,СЗ			Две входные ямы	IV	
224. с.Сивашовка																		
4	1*	0,3/15		2/1	В-З	2	0,5	1,3	В-З	2,3	2,2	2,7						IV
5	1 2	0,7/31	р	1/1 1/1	ЮВ-СЗ СЗ-ЮВ	1,5 1,2	0,8 0,9	2,1 1,9	В-З СЗ-ЮВ	1,5 1,8	0,6 0,8	2,2 2,3	1,СЗ 2,СЗ	ц				IV
6бр	3* 4* 4*			1/1 1/1 10/1б	СЗ-ЮВ В-З В-З	2 2,6	1,2 3,2	2,3 3,6	СЗ-ЮВ В-З	2 3,5	1,2 2,2	2,5 4	1,СЗ 1,СЗ	"				IV
7	1* 1*	0,4/20 0,4/26	р	1/1 1/1	В-З В-З	1 2	0,8 1	1,5 2,6	В-З В-З	2,3 2,5	0,9 0,9	1,2 1,9	1,СЗ 1,СЗ	"				IV
8	3*	0,4/20	р	1/1	В-З	2,2	0,4	1,9	В-З	2,4	1,4	2,4	1,СЗ	"				IV
9	1* 1*	0,4/26	р	1/1	В-З	1,8	0,7	1,4	В-З	2,4	1,5	1,4	1,СЗ	"				IV
11	1* 2* 2*	-/16	р	1/1 1/1 1/1	В-З В-З В-З	1,1 2,7 2,5	1 1,2 0,6	2,0 1,7 1,5	В-З В-З В-З	2,7 2,2 2,7	2 0,9 0,7	2,2 1,8 1,8	2 1,СЗ 1,СЗ	"				IV
12	2*			1/1	СЗ-ЮВ	2,2	1,1	2	СЗ-ЮВ	2,2	1,2	2,3	1,СЗ	"				IV
13	1*	0,2/30	р	1/1	СЗ-ЮВ	2,9	0,9	1,7	СЗ-ЮВ	2,6	1	1,8	1,СЗ	"				IV
14	2*	0,6/30	р	1/1	В-З	2,7	0,8	2,5	В-З	2,8	1,9	2,6	1,СЗ	"				IV
15	1*		р	1/1	В-З	2,2	0,7	2,9	В-З	2,9	2,4	3	1,СЗ	"				IV

141

16	1*		р	1/1	В-З	2,4	0,7	3,1	В-З	2,8	2	3,2	1,3					IV
17	1*			2/1	В-З	2	1	3,3	В-З	2,4	1,9	3,5						IV
225. с.Федоровка																		
1	1*	1,8/45		1/7б	В-З	3,8-3		4,1	В-З	5	1,9-3,5	6,2						IV
3б	1	0,6/20		9/1б	СЗ-ЮВ	4,7			СЗ-ЮВ	2,4	1,4	1,2						IV
Скадовский р-н																		
226. с.Красное																		
1	1	0,2/20		3/3		1,5- 1,2		2	СЗ-ЮВ	2,7	2	2,6						IV
2	2	0,2/20		10/1а		1,3		2,2	СВ-ЮЗ	2,2	1,5	2,6						IV
3	1 2	0,7/20		2/1 3/1	3-В	1,4 2,2	0,9 1,5	3 3,2	С-Ю 3-В	0,8 2,8	0,7 2,2	2,6 3,8						IV
227. с.Новоалексеевка (Лазурное)																		
12бр	1												1,Ю					Разрушено
17бр	1																	Разрушено
228. г.Скадовок, уроч.Морская Комара																		
1	1	0/20						0,6					1,3					Разрушено
5	2 1	0,4/20		2/2		1,3	1,1	3,1	СВ-ЮЗ	2,7	1,5	3,4						IV
с.Шевченково (229, 230)																		
229. с.Шевченково-2																		
1	1*	0,3/15		1/1	3-В	2,8	0,8	2,8	3-В	2,8	0,7	2,9						IV
2	2*	0,4/15		1/1	3-В	1,9	1	2	3-В	1,9	0,5	2,2						IV
4	1*	0,35/20		1/1	3-В	2,1	0,4	2,5	3-В	2,3	0,6	2,8	2					IV
230. с.Шевченково-3																		
1	1 2	0,3/15		1/1 1/1	СЗ-ЮВ 3-В	2,5 2,5	0,8 0,8	2,8 2,2	СЗ-ЮВ 3-В	2,5 2,4	1,8 0,7	2,8 2,2	1,3					IV

Номер кургана	Номер погребения	Насыпь Высота/диаметр, м	Детали конструкции	Погребальное сооружение						К-во погребенных, ориентировка	Материал заклада, захорона	Примечания?	Датировка, в до н.э.				
				Входная яма			Камера										
				Тип/вариант погребального сооружения	Ориентировка	Длина	Ширина	Глубина	Ориентировка по длинной оси					Длина	Ширина	Глубина	
142	4	0,6/16	P	1/1	З-В	2,5	1,1	2,7	З-В	2,8	1,1	2,8	З-В	1,3	IV		
	5			1/1	З-В	1,3	1,1	2,7	З-В	2,8	З-В	2,8	1,1	2,8		З-В	1,3
	6			1/1	З-В	1,3	1,1	2,7	З-В	2,8	З-В	2,8	1,1	2,8		З-В	1,3
	7			1/1	З-В	2,4	0,6	2,2	З-В	2,2	З-В	2,2	0,6	2,2		З-В	1,3
	8			1/1	З-В	1,6	1,2	2,2	З-В	2,2	З-В	2,2	1,2	2,2		З-В	1,3
	9			1/1	З-В	2,1	0,7	2,4	З-В	2,4	З-В	2,4	0,7	2,4		З-В	1,3
	10			1/1	З-В	1,6	0,6	1,9	З-В	1,9	З-В	1,9	0,6	1,9		З-В	1,3
	11			10/1a	С-Ю	2,2	0,7	2,2	С-Ю	2,2	С-Ю	2,2	0,7	2,2		С-Ю	1,3
	12			10/1a	С-Ю	1,3	0,9	2,2	С-Ю	2,2	С-Ю	2,2	0,9	2,2		С-Ю	1,3
	13			10/1a	З-В	1,2	0,8	2,2	З-В	2,2	З-В	2,2	0,8	2,2		З-В	1,3
	14			10/1a	З-В	1,2	0,7	2,2	З-В	2,2	З-В	2,2	0,7	2,2		З-В	1,3
	15			10/10	З-В	1,1	1	2,2	З-В	2,2	З-В	2,2	1	2,2		З-В	1,3
	16			10/10	СЗ-ЮВ	2,3	1	2,3	СЗ-ЮВ	2,3	СЗ-ЮВ	2,3	1	2,3		СЗ-ЮВ	1,3
	17			10/10	СЗ-ЮВ	1,4	0,8	2,2	СЗ-ЮВ	2,2	СЗ-ЮВ	2,2	0,8	2,2		СЗ-ЮВ	1,3
	18			10/10	З-В	2,2	0,9	2,2	З-В	2,2	З-В	2,2	0,9	2,2		З-В	1,3
	19	10/10	З-В	1,4	0,8	2,2	З-В	2,2	З-В	2,2	0,8	2,2	З-В	1,3			
	20	10/10	З-В	2,2	0,9	2,2	З-В	2,2	З-В	2,2	0,9	2,2	З-В	1,3			
	21	10/10	СЗ-ЮВ	2,3	1	2,3	СЗ-ЮВ	2,3	СЗ-ЮВ	2,3	1	2,3	СЗ-ЮВ	1,3			
	22	10/10	СЗ-ЮВ	1,4	0,8	2,2	СЗ-ЮВ	2,2	СЗ-ЮВ	2,2	0,8	2,2	СЗ-ЮВ	1,3			
	23	10/10	СВ-ЮЗ	2,3	1,2	4,1	СВ-ЮЗ	3,5	СВ-ЮЗ	3,5	1,2	4,1	СВ-ЮЗ	1,3			
	24	10/10	СВ-ЮЗ	1,9	0,8	2,2	СВ-ЮЗ	2,2	СВ-ЮЗ	2,2	0,8	2,2	СВ-ЮЗ	1,3			
	25	10/10	СЗ-ЮВ	2,4	0,8	2,4	СЗ-ЮВ	2,4	СЗ-ЮВ	2,4	0,8	2,4	СЗ-ЮВ	1,3			
	26	10/10	З-В	2,3	1	2,3	З-В	2,3	З-В	2,3	1	2,3	З-В	1,3			
	27	10/1a	С-Ю	1,1	1,2	2,2	С-Ю	1,1	С-Ю	1,1	1,2	2,2	С-Ю	1,3			
	28	10/1a	СЗ-ЮВ	1,9	0,7	2,2	СЗ-ЮВ	2,2	СЗ-ЮВ	2,2	0,7	2,2	СЗ-ЮВ	1,3			
	29	10/1a	СЗ-ЮВ	2,2	0,9	2,2	СЗ-ЮВ	2,2	СЗ-ЮВ	2,2	0,9	2,2	СЗ-ЮВ	1,3			
	30	10/10	СЗ-ЮВ	2,6	0,9	2,2	СЗ-ЮВ	2,2	СЗ-ЮВ	2,2	0,9	2,2	СЗ-ЮВ	1,3			
	31	10/10	З-В	1,2	0,6	2,2	З-В	2,2	З-В	2,2	0,6	2,2	З-В	1,3			
	32	10/1a	З-В	1,6	0,6	2,2	З-В	2,2	З-В	2,2	0,6	2,2	З-В	1,3			
	33	10/1a	СЗ-ЮВ	1,7	1	2,2	СЗ-ЮВ	2,2	СЗ-ЮВ	2,2	1	2,2	СЗ-ЮВ	1,3			
	34	10/1a	ЮЗ-СВ	1,2	0,7	2,2	ЮЗ-СВ	2,2	ЮЗ-СВ	2,2	0,7	2,2	ЮЗ-СВ	1,3			
	35	10/1a	СЗ-ЮВ	2,4	0,7	2,9	СЗ-ЮВ	3,4	СЗ-ЮВ	3,4	0,7	2,9	СЗ-ЮВ	1,3			
		10/1a	З-В	0,8	0,6	2,2	З-В	2,2	З-В	2,2	0,6	2,2	З-В	1,3			
		2/1	З-В	1	0,6	2,2	З-В	2,2	З-В	2,2	0,6	2,2	З-В	1,3			

с.Широкое (231-236)

231. с.Широкое-1

5	1	0,4/25	P	2/1	З-В	1,7	0,5	3,3	З-В	2,6	1,4	2,6	1,3	IV
	2			2/2	С-Ю	1,2	0,9	2,5	С-Ю	2,3	2,0	2,9	1,3	

232. Курган "У огорода"

9/1a
9/1a

233. с.Широкое-3

1	2*	0,7/30	P	1/1	СВ-ЮЗ	2	0,6	2,9	СВ-ЮЗ	2	0,9	2,9	1,3	IV
---	----	--------	---	-----	-------	---	-----	-----	-------	---	-----	-----	-----	----

142

143

№ п/п	№ кургана	№ погребов	Насыпь		Погребальное сооружение										Мат. зас.	Пр.	Датиров.	О. №	
			Высо./диаметр	Дл./ш.	Входная яма					Камера									
					Г	Н	О	Ориент ровка	Шир	Глуб	Шир	Глуб	Шир	Глуб					
3	1*	1*	0,25/12	10/16	1	1	1	3-В	2,1	0,7	2,2	2,7	2,7	2,7	1,8	1,4	2,6	1,03	
5	1*	1*	0,3/15	1/1	1	1	3-В	2,1	0,7	2,2	2,7	2,7	2,7	2,1	1,7	2,4	1,7		
6	1*	1*	0,3/15	1/1	1	1	3-В	2,1	0,7	2,2	2,7	2,7	2,7	2,1	1,7	2,4	1,7		
7	1*	1*	0,5/25	4/1	1	1	3-В	1,8	1	3,3	3,9	3,9	3,9	2,1	0,7	3,7	2,7		
8	1*	1*	0,5/25	10/1a	1	1	3-В	1,2	0,9	3,3	3,9	3,9	3,9	1,8	1,2	4,45	1,0		
9	1*	1*	0,4/25	1/1	1	1	3-В	2,5	0,7	3,3	3,9	3,9	3,9	2,8	2,9	3,15	1,0		
10	1*	1*	0,2/10	1/1	1	1	3-В	2	0,7	3,7	3,7	3,7	3,7	2,6	1,1	2,7	1,0		
11	1*	1*	1/40	1/1	1	1	3-В	2	0,7	3,7	3,7	3,7	3,7	2,6	1,1	2,7	1,0		
12	2	2	0,25/10	2/2	1	1	3-В	2,2	1,5	4,1	4,1	4,1	4,1	2,7	2,4	4,1			
13	2	2	1,2/30	7/1	1	1	3-В	2,2	1,5	4,1	4,1	4,1	4,1	2,7	2,4	4,1			
14	2	2	0,3/24	4/1	1	1	3-В	2	0,4	2,8	3,3	3,3	3,3	2,3	1,3	4,1	1,3		
15	2*	2*	0,5/10	10/16	1	1	3-В	1,2	1	3,9	3,9	3,9	3,9	2,3	1,7	4,7	1,3		
16	1*	1*	0,3/15	4/2	1	1	3-В	1	1,3	1,9	3,3	3,3	3,3	2,7	2,5	2,9	1,3		
234. Группа Острая Могила																			
1	2	2	1/35	1/1?	1	1	С-Ю	2,2	1	3,9	3,9	3,9	3,9	2,3	1,7	3,9			
2	1	1	0,7/20	1/1	1	1	3-В	2,2	1	3,9	3,9	3,9	3,9	2,3	1,7	4,1			
3	1	1	0,3/15	1/1	1	1	С-Ю	2	1,8	3,3	3,3	3,3	3,3	2,3	1,7	4,1			
235. Группа Широкое-2																			
26	1*	1*	1/20	2/2	1	1	3-В	1,5	0,8	2,9	3,3	3,3	3,3	2,7	2,1	2,9	1,03		IV
27	1	1	0,3/15	1/1	1	1	3-В	1,9	0,7	2,2	2,2	2,2	2,2	2,2	0,7	2,2	1,3		IV
28	2	2	0,3/15	1/1	1	1	СВ-ЮЗ	2	0,7	2,2	2,2	2,2	2,2	2	0,6	2,4	1,03		IV
29	1*	1*	0,3/15	9/1Г	1	1	3-В	2	0,9	2,5	2,5	2,5	2,5	2,5	0,8	2,5			IV
30	1*	1*	0,3/15	1/1	1	1	3-В	2,5	0,8	2,5	2,5	2,5	2,5	2,5	0,8	2,5			IV
31	1*	1*	0,4/20	1/1	1	1	3-В	2	0,7	1,9	3,3	3,3	3,3	2	1	1,9			IV
32	2	2	0,4/20	9/16	1	1	3-В	2	0,7	1,9	3,3	3,3	3,3	1,6	0,6	2,5	1,3		IV
33	1*	1*	0,4/20	1/1?	1	1	3-В	2	0,8	2,3	3,3	3,3	3,3	1,6	0,6	2,2			IV
34	1*	1*	0,4/20	1/1?	1	1	3-В	2	0,8	2,3	3,3	3,3	3,3	1,4	0,8	2			IV
35	1*	1*	0,4/20	1/1	1	1	3-В	1,9	1	1,7	3,3	3,3	3,3	1,6	0,6	1,7	1,3		IV
36	1*	1*	0,2/15	1/1	1	1	3-В	2,3	1	3	3,3	3,3	3,3	2,7	1	2,3			IV
37	1*	1*	0,2/15	1/1	1	1	3-В	2	0,7	2,3	3,3	3,3	3,3	2,7	0,8	2,3			IV
38	2	2	1,6/36	9/1a	1	1	3-В	2,2	1	2,2	3,3	3,3	3,3	2,3	1	2,2			IV
39	1*	1*	1,6/36	1/1	1	1	3-В	2,2	0,9	2,2	3,3	3,3	3,3	1,8	1,3	2,2			IV
40	1*	1*	1,6/36	9/16	1	1	СВ-ЮЗ	2,7	0,9	3,1	3,1	3,1	3,1	3,8	0,9	2,5			IV
41	1*	1*	0,3/20	1/1	1	1	СЗ-ЮВ	2,5	0,5	2,5	3,3	3,3	3,3	2,7	0,9	3,1	1,03		IV
42	1*	1*	0,3/20	1/1	1	1	3-В	2,5	0,5	2,5	3,3	3,3	3,3	2,6	1	2,8			IV
43	1*	1*	0,3/20	1/1	1	1	3-В	2,5	0,5	2,5	3,3	3,3	3,3	2,6	1	2,8			IV
44	1*	1*	0,3/20	1/1	1	1	3-В	2,2	0,6	2,2	3,3	3,3	3,3	2,5	0,7	2,9			IV
45	1*	1*	0,3/20	1/1	1	1	3-В	2,2	0,6	2,2	3,3	3,3	3,3	2,5	0,7	2,9			IV
46	1*	1*	0,3/20	1/1	1	1	3-В	2,4	0,9	2,2	3,3	3,3	3,3	2,2	0,8	2,4	1,3		IV
47	1*	1*	0,8/17	1/1	1	1	ЮЗ-СВ	2	0,9	3,3	3,3	3,3	3,3	2,2	0,8	2,6	3,3		IV
48	1	1	0,8/17	2/1	1	1	С-Ю	1,7	1,2	3	3	3	3	3,3	3	3	3,6		IV
49	1	1	0,8/17	9/16	1	1	3-В	2,4	0,6	2	3,3	3,3	3,3	1,3	0,9	2,3	1,3		IV
50	1*	1*	0,3/20	1/1?	1	1	ЮЗ-СВ	2,4	0,6	2	3,3	3,3	3,3	2,7	1	2,7	2,3		IV
51	1*	1*	0,3/20	9/16	1	1	3-В	2,4	0,6	2	3,3	3,3	3,3	2,7	1	1,8			IV

Номер кургана	Номер погребения	Насыпь Высота / диаметр, м	Детали конструкции	Погребальное сооружение									Кол-во погребенных, ориентировка	Материал заклада, заслона	Примечание	Датировка, в. до н.э.			
				Входная яма					Камера										
				Тип/габарит погребального сооружения	Ориентировка	Длина	Ширина	Глубина	Ориентировка по длине оси	Длина	Ширина	Глубина							
146	53	0,5/16	ж	1/1	Ф-В	2,1	0,6	2,3	СЗ	2,2	1,1	2,3	СЗ	1, В 3, СЗ, В, В		IV			
	55			10/1а	Ф-В	2,1	0,6	2,3	СЗ	2,2	1,1	2,3	СЗ						
	56			1/1	Ф-В	2,1	0,6	2,3	СЗ	2,2	1,1	2,3	СЗ						
	57			1/1	Ф-В	2,1	0,6	2,3	СЗ	2,2	1,1	2,3	СЗ						
	58			1/1	Ф-В	2,1	0,6	2,3	СЗ	2,2	1,1	2,3	СЗ						
	59			10/1б	С-СЗ	0,5	0,9	2,6	СЗ	2,2	1,1	2,3	СЗ						
	60			2/2	ЮВ-СЗ	1,8	1,1	2,8	СЗ	2,2	1,1	2,3	СЗ						
	61			1/1	Ф-В	2,2	0,7	1,8	СЗ	2,2	1,1	2,3	СЗ						
	62			1/1	Ф-В	1,6	0,6	1,9	СЗ	2,2	1,1	2,3	СЗ						
	63			1/1	С-В	2,4	0,6	2,5	СЗ	2,2	1,1	2,3	СЗ						
	64			1/1	С-В	2,7	0,9	2,5	СЗ	2,2	1,1	2,3	СЗ						
	65			1/1	С-В	2,1	0,6	1,9	СЗ	2,2	1,1	2,3	СЗ						
	66			1/1	С-В	2,1	0,9	2,3	СЗ	2,2	1,1	2,3	СЗ						
	67			1/1	СЗ-СВ	2,2	1,2	2	СЗ	2,2	1,1	2,3	СЗ						
	68			1/1	С-В	2,5	0,8	2,6	СЗ	2,2	1,1	2,3	СЗ						
	69			1/1	С-В	2,3	0,9	2,1	СЗ	2,2	1,1	2,3	СЗ						
	10/1б	С-В	0,9	0,9	2,4	СЗ	2,2	1,1	2,3	СЗ			IV						
	10/20	С-В	0,8	0,9	1,8	СЗ	2,2	1,1	2,3	СЗ			IV						
70	1а	0,4/20	ж	2/2	С-В	3,2	1,2	2,7	СЗ	2,8	2,1	2,8	1, СЗ		IV				
71	2а	0,4/20		2/2	С-Ю	3,3	1,6	2,8	СЗ	2,8	3,3	3,3	3,5			1, СЗ			
	9/1а			СЗ-СВ	2,1	0,6	2,4	СЗ	2,2	1,1	2,3	СЗ							
	3	1/1		С-В	3,2	1,1	3,3	СЗ	2,2	1,1	2,3	СЗ	1, СЗ						
	4	1/1		С-В	2,4	0,7	2,3	СЗ	2,2	1,1	2,3	СЗ	1, СЗ						
72	1ж	9/1б		СЗ-ЮВ	2,2	1,3	2,1	СЗ	2,2	1,1	2,3	СЗ	1, СЗ						
73	1ж	1/1		СЗ-ЮВ	2,3	0,9	2,1	СЗ	2,2	1,1	2,3	СЗ	1, СЗ						
74	1ж	1/1		СВ-ЮЗ	2,5	1	2,4	СВ	2,2	1,1	2,3	СВ	1, СЗ						
236. Уроч. "Ферма"																			
Разрушено																			
Цорупинский р-н																			
237. с. Подо-Калиновка																			
1бр	10	2,8/55 кр		ж		ЮВ-СЗ	3	1,4	3,5										IV
с. Привольное (238 - 239)																			
238. Группа I																			
147	5	0,7/27			р	1/1	ЮВ-СЗ	2,2	0,8	2,4	ЮВ-СЗ	2,9	1,8			2,7	1, СЗ	Ц	IV
	6	1,1/40	1/1			В-З	1,8	0,7	2,5	В-З	2,2	1,2	2,8	1, СЗ					
		2	1/1			СВ-ЮЗ	1,5	0,8	1,1	СВ-ЮЗ	1,5	0,4	1,1	1, ЮЗ					
		3	1/1			В-З	1,2	0,6	1,0	В-З	1,3	0,8	1,2	1, СЗ					
		4	1/1			В-З	2,1	1,8	3,8	В-З	2,4	1,6	4,5	1, СЗ					
	7	0,3/10	1/1			В-З	2,2	1	1,5	В-З	1,7	0,9	1,8	1, СЗ					
	9	0,7/28	1/1			СВ-ЮЗ	1	2	3,1	СВ-ЮЗ	2,2	1,3	3,4	1, СЗ					
	10	3	0,5/30			1/1	ЮВ-СЗ	2,4	0,5	3,2	ЮВ-СЗ	2,7	2,8	3,4	1, СЗ	Ц	IV		
		1				1/1	В-З	1,1	0,5	1,4	В-З	1,1	0,5	1,4	1, СЗ				
		2/1	2/3			В-З	1,7	1,2	3,1	В-З	2,1	1,1	3,6	1, СЗ	Ц	IV			
		2/2	1/3			В-З	1,7	1,2	3,1	В-З	2,1	1,1	3,6	1, СЗ					
		3/4	1/3			ЮВ-СЗ	2,3	0,8	2,3	ЮВ-СЗ	2,1	0,9	1,8	1, СЗ	1, СЗ	Две камеры	IV		
		5ж	1/1			ЮВ-СЗ	2,6	1,8	3,6	ЮВ-СЗ	2,2	1,1	2,5	1, СЗ	"	IV			
	11	1ж	2/1	ЮВ-СЗ		2,5	1,8	2,4	ЮВ-СЗ	3,1	1,2	3,6	1, СЗ						
	13	1ж	2/1	ЮВ-СЗ		1,4	1,1	2,3	ЮВ-СЗ	2,4	1,8	2,9	1, СЗ						
	14	2ж	2/1	ЮВ-СЗ		2,5	1,3	2,6	ЮВ-СЗ	2,5	1,6	2,9	1, СЗ						

Номер кургана	Номер погребения	Высота/диаметр, м	Насыпь	Детали конструкции	Погребальное сооружение							Кол-во погребений, ориентировка	Материал заплата, заслона	Примечание	Датировка, в. до н.э.	
					Входная яма			Камера								
					Тип/вариант погребального сооружения	Ориентировка	Длина	Ширина	Глубина	Ориентировка по длинной оси	Длина					Ширина
15бр	2	0,4/28		1/1	В-З	2	0,6	1,2	В-З	2	1,1	1,1	1,3			
16	1	1,2/35		1/1	СВ-ЮЗ	2,1	1,1	2,3	СВ-ЮЗ	2,3	1,8	2,9	1,3			
	2			1/1	В-З	1,1	2,3	2,3	В-З	2,3	1,4	2,5	1,3			
	3			1/1	СВ-ЮЗ	2,5	1,3	2,4	СВ-ЮЗ	2,8	1,4	2,5	1,3			
17	1	0,6/50		1/1	ЮВ-СЗ	2,1	1,1	1,5	ЮВ-СЗ	2,2	0,9	1,1	1,3			
	2			9/10	В-З	2	1,5	1,8	В-З	1,2	0,5	1,4	1,3			
18	1*	0,5/40		2/1	В-З	1,1	1,1	1,8	В-З	2,2	1,1	2,1	1,3			
	2			1/1	В-З	2,6	1,1	2,2	В-З	2,2	1,4	2,4	1,3			
19	1*	-/18		2/1	В-З	2,1	1,3	2,3	В-З	2,2	1,1	2,4	1,3		Две входные ямы	
20	1*	0,3/25		10/10	В-З	0,9	0,8	2,2	В-З	2,2	1,2	2,4	1,3			
					В-З	0,9	0,9	2,1	В-З	2,2	1,2	2,4	1,3			

239. Группа II

2	1*	0,6/17		1/1	СВ-ЮЗ	2,0	1,2	1,2	СВ-ЮЗ	2,2	1	2,1				
3	1*	0,5/19		1/1	СВ-ЮЗ	2,4	1,7	2,6	СВ-ЮЗ	2,6	1,6	2,9				
	2			1/1	СВ-ЮЗ	3	1,4	3,2	СВ-ЮЗ	3,0	2,6	3,3	1,3			
	3			5/1	СВ-ЮЗ	1,5	1	1,9	ЮВ-СЗ	1,4	1	2,1	1,3			
5бр	3	1,5/50		1/1	СВ-ЮЗ	2,4	0,7	2,7	СВ-ЮЗ	2,4	0,8	2,7	1,3	н, п		

240. с.Юбилейное

2	2	0,6/24		10/1	З-В	2	0,7	3	ЮВ-СЗ	2,4	1,7	3,2				
---	---	--------	--	------	-----	---	-----	---	-------	-----	-----	-----	--	--	--	--

Чаплинский р-н241. с.Балтазаровка

1	1*	0,5/24		1/3	В-З	1,8	0,8	1	В-З	3,2	1	2,1	1,3	п		
4	1*	0,3/20		2/1	В-З	1,8	1,1	2,1	СЗ-ЮВ	2,8	2,1	2,3	2,3			
	3			1/2	В-З	1,8	0,9	2,5	В-З	2,6	1	2,7	1,3			
	3			2/1	СВ-ЮЗ	1,1	0,7	1,9	СВ-ЮЗ	2	0,9	2,3	1,3			

242. с.Першоконстантиновка

5	1	0,2/12		1/1	В-З	1,7	0,9	2,5	В-З	2	1,2	3,1				
10	1*	0,3/30		1/1	В-З	1,1	1,1	1,3	В-З	1,8	0,6	2,1	1,3	п		
	2			9/10	В-З	3	1,4	4,4	С-Ю	1,2	0,9	2,6	2,9			
11	1*	0,7/30		9/10	В-З	3	1,4	4,4	В-З	1,2	0,5	1,9	1,3			
	2			1/1	СВ-ЮЗ	1,3	0,6	1,5	СВ-ЮЗ	3,5	1,9	4,4	1,3	п		
14	2*	1/24		2/1	В-З	3,3	1,7	4,1	В-З	3	1,8	5,3	1,3	п		

КРЫМСКАЯ ОБЛАСТЬ

Бахчисарайский р-н243. с.Долинное

2	2	3,5/-		9									1	Контуры могилы не прослежены	2-я половина	
	3												1В	д, к		

Белогорский р-н244. г.Белогорск

1	1	2,5/10		13/26						3,1	2			Высота 1,5 м		III
---	---	--------	--	-------	--	--	--	--	--	-----	---	--	--	--------------	--	-----

152

Номер кургана	Номер погребения	Насыпь		Погребальное сооружение										Кол-во погребенных, ориентировка	Материал захлада, заслона	Примечание	Датировка, в. до н.э.				
		Высота/диаметр, м	Детали конструкции	Входная яма					Камера												
				Тип/вариант погребального сооружения	Ориентировка	Длина	Ширина	Глубина	Ориентировка по длинной оси	Длина	Ширина	Глубина									
2/1868г.		12/26												3-В		1,В	к	Деревянный саркофаг	2-я половина		
17/1876г.8		12/26												3-В	2,5	1,3	1,3	1,В	"	"	
24/19 1876г.		12/26													3,2	1,7	1,2	1	"	"	Середина
32/14 1876г.			Сырцовая гробница																		1-я половина
1/14 1878г.	14	6/37	12/26												2,1	1,3			"	"	2-я половина
6/1878г.																				"	2-я половина
																				"	Конская могила, скелеты

16/
1878г.

12/26

3-В

2,3

1

1

1,В

к

Бескурганное погребение; деревянный саркофаг

1-я четверть

254. Кекуватского курган

1

13/3в

IV

255. Куль-Оба

1

6/?

13/3в

С-Ю

4

4,3

5

2,0
1,3
1,?

V-

IV

256. Патиндотти курган

1

13/3в

IV

257. Темир-Гора

81*

8/30

кр

9/16

4

3

1,3

Могила с деревянной конструкцией

Середина 3-я четверть

82

Трупосожжение

IV

83

ЮЗ-СВ

2

Сожженный скелет на древнем горизонте, площадь кострища 53 м²

коонец

153

№мер кургана	№мер погребения	Насыпь		Погребальное сооружение									Кол-во погребенных, ориентировка	Материал заклада, заслона	Примечание	Датировка, в. до н.э.	
		Высота/диаметр, м	Детали конструкции	Входная яма			Камера			Ориентировка по длинной оси	Длина	Ширина					Глубина
				Тип/вариант погребального сооружения	Ориентировка	Длина	Ширина	Глубина									

Красноперекопский р-н

154	11бр 1	0,5/30		<u>261. с. Богачовка</u>									0,7	1,СВ	Контурсы могилы не прослежены			
	26р 9	0,6/23	9/1а	<u>263. с. Рисовое</u>									СВ-ЮЗ	0,9	0,8	1,СВ		
	46р 2	1/35													1,СЗ	То же	У-IV	
	10		9/1б										В-З	1,2	1,3	1,3	Скороченное погребение	У-IV
	56р 40	1/40	9/1б										СЗ-ЮВ	1,8	1	1,СЗ	То же	У-IV
	66р 10	0,3/20	1/1	СВ-ЮЗ	2,4	1,5	1,3	СВ-ЮЗ	2,4	1,1	1,9	1,СВ			У-IV			
	<u>264. с. Святково</u>																	
	216р 3	0,6/24	9/1а										С-Ю	2,1	0,5	1	1,Ю	

154	126р 1	1/60		<u>265. с. Танковое</u>									1,СВ	Контурсы могилы не прослежены	У-IV	
	156р 2	1/40											1,3	1,ЮВ	То же	У-IV
															Скороченное погребение	

154	7	1 ^х 1,6/54хх42	2/1	<u>266. с. Филатовка</u>									3,2	2		
				З-В	2,6	1,1	2,6							Первая входная яма	IV-III	
				СЗ-ЮВ	1,8	0,8	3,5							Вторая входная яма		

155	116р 1	1,3/44хх56											0,5	1,3	Контурсы могилы не прослежены	2-я половина вида	IV
-----	--------	------------	--	--	--	--	--	--	--	--	--	--	-----	-----	-------------------------------	-------------------	----

Ленинский р-н

<u>267. с. Астанино</u>																		
10бр 2	0,5/13	12/1а										З-В	0,7	Разрушено	IV-III			
11бр 2	0,5/15	12/1а										З-В	2,5	1,4	1	10/3,3	IV-III	
12	1 ^х 1,3/20	кр 12/1а										З-В	2,5	1,7	1	1,2	Разрушено	
13бр 1	1,7/16	кр 13/1а										З-В	2,4	1	1,4	IV-III		
14	0,65/12	кр 13/1а										З-В	2,4	0,9	1,1	IV-III		
16	0,5/20	кр 9/1б										СЗ-ЮВ	1,9	0,8	1,7	6		5/1,3
		кр 12/1а										З-В	2,1	0,8	1	5/3,3		к
		кр 9/1а										З-В	2	0,6	1,2	IV-III		

Номер кургана	Номер погребения	Насыпь Высота/диаметр, м	Детали конструкции	Погребальное сооружение						Кол-во погребенных, ориентировка	Материал закладки, заслона	Примечание	Датировка, в-до н.э.			
				Входная яма			Камера									
				Ориентировка	Длина	Ширина	Глубина	Ориентировка по длинной стороне	Длина					Ширина	Глубина	
19	1		к	12/1а				СВ-ЮЗ	1	0,5		2				
	2			12/1а				З-В	2	0,7	0,9					IV-V
<u>279. с.Новониголаевка</u>																
291	1	2* 1,2/26	"	13/1а				ЮЗ-СВ	4,4	2,9		6				
	2	1* 1,3/24	"	11/1				З-В						Разрушено		
<u>280. с.Огоньки (группа курганов Три брата)</u>																
1	1*	8,6/46		13/Зв				З-В	2,6	1,7	2,7					2-я половина IV
	2			13/Зв									Разрушено			2-я половина IV
2	1*	6,7/44		13/Зв				З-В	2	0,7	1,2	6				IV
	2			12/26				З-В	3,3	2,7	2	2,В		Деревянный саркофаг		2-я половина IV
	3			12/26				ЮЗ-СВ	2,3	1	2	?				IV
	3	1*		4/26												
<u>281. с.Семеновка (Акташский могильник)</u>																
<u>Раскопки 1979 г.</u>																
1	1*	0,35/11	кр	9/1а				ЮЗ-СВ	2,3	0,9	1,1	3/1, ЮЗ	к			IV-V
2	1*	0,4/14	"	9/1а				ЮЗ-СВ	2,35	0,85	0,8	10/2, ЮЗ	"			IV-V
3	1*	0,55/14	"	9/1а					1,4	0,9	1,35		"			IV-V
4	1*	1/18	"	9/1б				ЮЗ-СВ	2,2	0,6-1	1,3	5/3, ЮЗ	"			IV-V
5	1*	1/17	"	14/1				ЮЗ-СВ	2,6	1,2	1,8	4/2, ЮЗ	"			IV-V
	1*	1/17	"	13/1а				ЮЗ-СВ	2,2	1	1,4	9/2, ЮЗ	"			IV-V
												1,СВ	"			
6	1*	0,75/32	"	14/1				ЮЗ-СВ	2,2	1	1,4	2	"			IV-V
7	1*	1,4/22	"	14/1				ЮЗ-СВ	2,5	1,4	1,6	18	"			IV-V
8	1*	1/11	"	11/1				ЮЗ-СВ	2,3	1	1	7/1, ЮЗ	"			IV-V
9	1*	0,5/12	"	13/1а				ЮЗ-СВ	2,2	1,1	1,1	11	"			IV-V
10	1*	0,5/19	"	9/1а				ЮЗ-СВ	2,6	1,2	0,9	9	"			2-я половина IV
691	11	2* 0,5/14	"	9/1а				ЮЗ-СВ	3,1	1,2	1,1	4	"			IV-V
	12	1* 0,7/32	"	13/1а				ЮЗ-СВ	2,6	1,2	1,5		"			IV-V
		1* 0,7/32	"	14/1				ЮЗ-СВ	2,3	1,2	1,3	4	"			IV-V
		2* 1/10	"	9/1б				ЮЗ-СВ	2,5	1	1	2/1, ЮЗ	"			IV-V
	13	1* 1,5/16	"	9/1б				ЮЗ-СВ	2,2	1,1	1,7	2/1, ЮЗ	"			Конец IV
<u>Раскопки 1980-1981 гг.</u>																
2	1*	1/20	"	11/1а				ЮЗ-СВ	2	0,9	1	3/2, ЮЗ	"			IV
3	1*	1,8/20	"	9/1				ЮЗ-СВ	2,2	1,2	1,2	4/1, ЮЗ	"	Разрушено		Середина IV
7	1*	0,4/12	"	12/1а												2-я половина IV
10	1*	1,5/20	"	14/1				ЮЗ-СВ	2,5	1,2	1	6/1, ЮЗ	"			IV
11	1*	1/26	"	9/1а				ЮЗ-СВ	2,4	1,2	1,5	20/2, СВ	"			IV
12	1*	1,1/12	"	12/1а				ЮЗ-СВ	2	0,9	1	2/1, ЮЗ	"			2-я половина IV
												1,СВ	"			IV

№	Курган	Погр.	В. / Д.	Детали конструкции	Погребальное сооружение						Кол-во погребенных, ориентировка	Материал заклада, заслона	Примечание	Датировка, в. до н.э.			
					Бюльварная яма			Камера									
					Тип / вариант погребального сооружения	Ориентировка	Длина	Ширина	Глубина	Ориентировка по длинной оси	Длина	Ширина	Глубина				
13	2	1	1,2/18	кр	9/11/1					С-Ю	1,7	0,6	1,4	1,0	1	1	IV
14	1	1	0,8/16	"	9/11/1					КЗ-СВ	2,2	1	1,2	1,2	2/1,3	к	IV
15	1	1	0,7/14	кр	9/11/1					КЗ-СВ	2,4	1	1,2	1,2	1,0,9	"	IV
16	1	1	0,3/15	кр	9/11/1					В-3	1,6	1,2	1,2	1,2	1,0,9	"	IV
17	1	1	1/20	"	9/11/1					КЗ-СВ	2,2	1	1,2	1,2	1,0,9	"	IV
18	1	1	0,7/14	"	9/11/1					КЗ-СВ	2,4	1,4	1,4	1,4	11/1,03	"	IV
19	1	1	0,9/18	"	9/11/1					КЗ-СВ	2,4	1,2	1,4	1,4	7/1,03	"	IV
20	1	1	0,7/18	"	9/11/1					КЗ-СВ	2,2	1,1,8	1,5	1,5	13/1,03	"	IV
21	1	1	0,7/18	"	9/11/1					КЗ-СВ	2,2	1,1,1	1,6	1,6	13/4,3	"	IV
22	1	1	0,8/17	"	9/11/1					В-3	2,2	1,1,1	1,3	1,3	11/1,3	"	IV
23	1	1	0,7/15	"	9/11/1					КЗ-СВ	2,2	1,1,7	1,7	1,7	6/1,03	"	IV
24	1	1	1/15	"	9/11/1					КЗ-СВ	2,4	1,0,7	1,8	1,8	"	"	IV
25	1	1	0,5/20	"	9/11/1					КЗ-СВ	2,2	1,0,7	1,7	1,7	"	"	IV

1-я пс до-в

IV
Конец
1-1-я
полк-
ВМВ

Номер кургана	Номер погребения	Насыпь Высота/диаметр, м	Детали конструкции	Погребальное сооружение							Кол-во погребенных, ориентировка	Материал захлада, заслона	Примечание	Датировка, в. до н.э.		
				Входная яма				Камера								
				Тип/вариант погребального сооружения	Ориентировка	Длина	Ширина	Глубина	Ориентировка по длинной оси	Длина					Ширина	Глубина
51	1Ж	1,3/17	Ж	11/1					СВ-ЮЗ	2,2	1	1,5	?			
52	1Ж	0,5/13	Ж	13/1а					СВ-ЮЗ	2,6	1	1,2	6	Ж	Скопленные кости	IV
53	1ЖЖ	0,7/14	Ж	9/1а					СВ-ЮЗ	2,1	1	1	6	Ж	То же	
54	1ЖЖ	0,4/16	Ж	9/1б					СВ-ЮЗ	2,2	0,9	1	8	Ж	То же	
55	1ЖЖ	0,9/20	Ж	9/1б					СВ-ЮЗ	2,4	1	1,1	19/3,3	Ж	То же	IV
56	1ЖЖ	0,4/12	Ж	13/1а					З-В	2,2	1,1	1,8	1,03	Ж	То же	IV
57	1ЖЖ	1,1/24	Ж	14/1					СВ-ЮЗ	2,7	1,7	1,5	2,03	Ж	То же	IV-III
58	1ЖЖ	1,1/18	Ж	9/1а					З-В	2,6	1,3	1,3	14	Ж	То же	IV
59	1ЖЖ	1,6/22	Ж	14/1					СВ-ЮЗ	1,9	1,5	1,9	11	Ж	То же	IV
60	1ЖЖ	1,1/18	Ж	9/1а					СВ-ЮЗ	2,3	1,2	1,3	13/3,03	Ж	То же	IV-III
61	1ЖЖ	1,1/17	Ж	9/1а					СВ-ЮЗ	2,3	1,2	1,5	14/1,03	Ж	То же	IV-III
62	1ЖЖ	1,1/17	Ж	14/1					СВ-ЮЗ	2,5	1,2	1,5	4/1,03	Ж	То же	IV-III
64	1ЖЖ	0,2/18	Ж	11/1					СВ-ЮЗ	2,8	1,2	0,5	?	Ж	То же	IV-III
66	1ЖЖ	0,2/12	Ж	13/1а					СВ-ЮЗ	2,8	1,2	0,3	?	Ж	То же	IV-III
69	1ЖЖ	0,3/10	Ж	9/1а					СВ-ЮЗ	1,4	0,7	2,1	?	Ж	То же	IV-III
75	1ЖЖ	0,2/10	Ж	9/1а					СВ-ЮЗ	1,4	0,8	0,5	1,03	Ж	То же	IV-III
77	1ЖЖ	1,1/13	Ж	12/1а					СВ-ЮЗ	1,6	0,6	0,7	?	Ж	То же	IV-III

991

167

282. с.Фронтное

2		9/1а						1,1	1,03						У-IV
3								0,2							Полностью разрушено
4		9/1а						1	2/1,03						То же
7									1						У-IV
8									2/1,03						Контуры могилы не прослежены
9															У-IV
10								1,4							То же
11								0,3	1,3						"
12								0,3	1,3						"
13		9/1а						0,3	1,3						У-IV
18а		9/1а						1	2,3						У-IV
								0,7	1,3						Частично разрушено
20		9/1б													У-IV
21								1	1,3						Контуры могилы не прослежены
								0,3	1,3						У-IV
22		9/1б													У-IV
23		9/1а						1,3	1,3						У-IV
24		9/1б						1,8							У-IV
25		9/1б						0,6	1,3						У-IV
28		9/1б						0,4	2,3						У-IV
29		1/1	З-В	2,4	1	1		1,6	1,3						У-IV
34		9/1б						2,1	0,8						У-IV
35		9/1б						1,3	0,5						У-IV
37		9/1б						0,4	1,3						То же
38		9/1а						0,3	2/1,3						У-IV
41		9/1б						0,6	1,03						У-IV
42		9/1б						1	2,03						У-IV
43		9/1а						1,8	1,03						У-IV
44		9/1б						1,9	1,03						У-IV
								0,5	1,3						"
								0,9	2/1,3						"
								1,6	3,3						Ж
								0,3	1,3						"

891

691

Номер кургана	Номер погребения	Насыль Высота/диаметр, м	Погребальное сооружение										К-во погребенных ориентировка	Материал заклада, заслона	Примечание	Датировка, в.до н.э.			
			Входная яма					Камера											
			Тип/вариант гробовального сооружения	Ориентировка	Длина	Ширина	Глубина	Ориентировка по длинной оси	Длина	Ширина	Глубина	Детали конструкции							
45			9/1б								З-В	1,4	0,5	0,6	1,3				
46			9/1б								З-В	0,6	0,4	0,5	1				
47			9/1б								З-В	1,9	0,5	0,6	2/1,3			"	Контуры могилы не прослежены
48			9/1б								З-В	2,1	0,7	1,8	1,3			"	То же
49			9/1б								З-В	2,7	0,7	0,7	1,3			"	
51			1/1	В-З	2	0,8	1,4				З-В	2	0,7	2	1,3			"	
52			9/1б								З-В	2	0,7	2	1,3			"	
53			9/1а								СВ-ЮЗ	1,9	0,6	0,8	1,3			"	
55			9/1б								СВ-ЮЗ	2	0,9	0,4	1,3			"	
57			9/1б								З-В	2	0,8	0,8	2,3			"	
60			9/1а								З-В	1,8	0,7	0,5	1,3			"	
61			9/1а								З-В	1,8	0,7	1,1	3/2,3			"	
											З-В	0,3		0,3	1,3			"	
63														0,4	1,3			"	
69														0,3	1,3			"	
70			9/1б								З-В	1,8	0,5	0,9	2/1,3			"	
71			1/1	ЮЗ-СВ				0,6			ЮЗ-СВ	1,6	0,6	1,1	1,3			"	
72			1/1	ЮЗ-СВ				0,6			ЮЗ-СВ	1,6	0,6	1,1	1,3			"	
73			9/1а								ЮЗ-СВ	1,9	0,5	0,6	1,3			"	
74			9/1а								ЮЗ-СВ	1,9	0,5	0,7	1,3			"	
75			9/1а								З-В	1,9	0,5	1	1,3			"	
76			9/1б								З-В	1,9	0,8	1,2	1,3			"	
			9/1б								З-В	1,1	0,4	1,1	1,3			"	
77			9/1а								З-В	1,8	0,6	0,8	2/1,3			"	
78			9/1а								З-В	1,9	0,5	1,3	1,3			"	
80			9/1а								ЮЗ-СВ	1,3	0,6	0,9	1,3			"	
81			9/1а								З-В	2	0,6	1	2/1,3			"	
82			9/1б								З-В	2	0,6	0,5	1,3			"	
84			9/1а								ЮЗ-СВ	1,9	1,8	0,6	4/2,3			"	
85			9/1а								ЮЗ-СВ	1,9	0,6	1	1,3			"	
86			9/1а								З-В	2	0,7	1,8	1,3			"	
87			9/1а								ЮЗ-СВ	1,9	0,8	0,9	1,3			"	
88			9/1а								З-В	1,8	0,7	0,8	1,3			"	
89			9/1б								ЮЗ-СВ	2	0,5	1,2	2/1,3			"	
90			9/1б								ЮЗ-СВ	2	0,5	0,4	1,3			"	Контуры могилы прослежены частично
91			9/1б								З-В	1,8	0,7	0,9				"	
92			9/1б								ЮЗ-СВ			0,6				"	
97			9/1б								З-В	0,9	0,3	0,6/1,3				"	
<u>283. с.Яковенково</u>																			
1	1 ²		кр																Яма обложена по краям камнем
3	1 ²										З-В								Много человеческих костей
4	2 ¹		кр	13/2б							З-В								Конское
<u>Нижегорский р-н</u>																			
<u>285. с.Емельяновка</u>																			
8бр 5		0,5/25	9/1а								С-Ю	2,2	0,8		1,0				
<u>286. с.Червоное</u>																			
4бр 3		1,1/36	9/1б								З-В	2,5	1,6		1,3				

Номер кургана	Номер погребения	Насыль Высота/диаметр, м	Детали конструкции	Погребальное сооружение									Кол-во погребенных, ориентация	Материал заклада, заслона	Примечание	Датировка, в. до н.э.
				Входная яма				Камера								
				Тип/высота погребального сооружения	Ориентировка	Длина	Ширина	Глубина	Ориентировка по длинной оси	Длина	Ширина	Глубина				
<u>287. с. Чкалово</u>																
047	2	1 ^ж	0,5/30	2/2						ЮЗ-СВ	2,8	1,5				
					В-З	1,8	1,3	2,5								1-я входная яма
						СВ-ЮЗ	1,3	0,4	2,9							2-я входная яма
	3бр	1	1,5/28	р	9/1а					СЗ-ЮВ	2,1	1,3	1,5			Конское
													0,3			Трупосожжение, площадь 0,5 м ²
	4	25 ^ж	0,8/44													Полностью не исследовано
<u>Раздольненский р-н</u>																
<u>288. с. Кропоткино</u>																
	5бр	2	2,5/56										1,1			Контуры могил не прослежены, скелет разрушен
<u>Сакский р-н</u>																
<u>289. с. Китаи</u>																
	3бр	3	0,6/24	9/1а						С-Ю	2,1	0,5	1	1,0		
<u>290. с. Колоски</u>																
	1	1 ^ж		9/1а									1,3		к	Конец V-VI
	2	2 ^ж 1 ^ж		9/1а 12/1а							2,7	1,7	4			Разрушено U-III
	4бр 5бр	10 3								СВ-ЮЗ			7			" IV IV-III
		4											1,3			Контуры могил не прослежены VI
171		5								СЗ-ЮВ	1,9	1,4	2, ЮВ			2-я половина VI
	6	1 ^ж		12/1а												Разрушено IV-III
	7	3 ^ж		9/1б						СВ-ЮЗ	2,2	1,2	1, ЮЗ			2-я половина V
	8бр	2		12/1а												" IV-III
	9	1 ^ж		9/1а 9/1а												Разрушено IV-III
<u>291. с. Приветное</u>																
	1бр 2	4	0,2/-													" Кенотаф IV-III

Номер кургана	Номер погребения	Насыпь		Детали конструкции	Погребальное сооружение								Кол-во погребенных, ориентировка	Материал заклад., заслона	Примечания	Датировка, в. до н.э.
		Высота/диаметр, м			Входная яма				Камера							
					Тип/вариант погребального сооружения	Ориентировка	Длина	Ширина	Глубина	Ориентировка по длинной оси	Длина	Ширина				

Симферопольский р-н
293. с. Аркадьевка

271 1бр 1 9/1а В-З 1,3 V-IV
172 2 9/1а V-IV

пгт Гвардейское (294-295)
294. Золотой курган

3/35 9/1а СЗ-ЮВ 2,6 0,8 1 Основное погребение - эпохи бронзы У
0,3/20 13/3в В-З 3 1,2 2,3 Основное погребение IV

296. с. Грушевое

2 1* 2,1/- 9/1а 2,9 1,5 1,8 к 2-я половина IV

Талаевский 3/2- 11,1 В-З 3,9 1,8 2,1 1,3 д Основное погребение IV

1-1892 1* 3/2- 9/1а 2,1 0,5 0,5 1,0
2-1892 1 1,8/- к Контуры могилы не прослежены У-IV

Курган 1895г. 1 1,4- 12/1а 2,3 У-IV

298. с. Мирное (Дорт-Оба)

9/1а 2,9 2,1 4,3 1,3 д IV
11/1 в в 1,9 2,9 к IV
173 1 1* 11/1
2 1* 1/1
3бр 1 1,8/-
7бр 1 1,5/-
Курган 1895г. 1 2,1/- 9 д Основное погребение

г. Симферополь (299-302)
299. бывшее Бахчи-Эли

1 к Впускное, контуры могилы не прослежены IV-III
2 1* 9/1а 1,03 IV-III

Номер кургана	Номер погребения	Насыль		Детали конструкции	Погребальное сооружение								К-во погребений, ориентировка	Материал заклада, заслона	Примечание	Датировка, в. до н.э.
		Высота/диаметр, м			Входная яма				Камера							
					Тип/вариант погребального сооружения	Ориентировка	Длина	Ширина	Глубина	Ориентировка по длинной оси	Длина	Ширина				
<u>300. Бывшее имение Бобовича</u>																
174	сзс	1*		12/1а									1,3		Разрушено	
		2*		9/1а											"	
<u>301. Бывшее имение Крыма</u>																
1бр	1	4,6/-														У-ІУ
<u>302. Бывшее имение Черкеса</u>																
7	1*			9/1а										д		
<u>303. с.Украинка</u>																
1	1*			12/1а												ІУ
<u>Советский р-н</u>																
<u>305. с.Лебединка</u>																
1	1*	4/65		13/3в				3-В	3	2,2	-				Высота склепа 2,2 м	Конец ІУ - начало ІІІ
<u>306. с.Надежда</u>																
1	1	2/40		9/1а							1,6	1,СВ	д	Частично разрушено	2-я половина - конец У	
<u>307. с.Ровенка</u>																
2бр	9	1/36		9/1д				ЮЗ-СВ	1,8	1,1			1,ЮЗ			
<u>308. с.Урожайное</u>																
1	1*	1,5/35		2/2	3-В	4	1,5	1,2	3-В	2,5	2,2	1	1,3		В виде заклада использованы амфоры	1-я половина ІУ
		2*		2/2	3-В	4,4	1,2	1	3-В	2,1	1,5	1	1,3		То же	1-я половина ІУ
<u>309. с.Черноземное</u>																
1бр	3	1,3/43											1	1,3		Контуры могилы не прослежены
		5		2/2	3-В	2,1	1,2	1,8	3-В	2,8	2,1	3,5	3,В			
<u>310. г.Федосия, пгт Приморский</u>																
3бр	9	2,3/62											0,4	1,3		То же
<u>Черноморский р-н</u>																
<u>313. пгт Черноморское</u>																
1	1			12/1а												У
<u>пгт Черноморское</u>																
1	1			9/1а										д		Конец ІУ

Номер кургана	Номер погребения	Насыпь Высота/диаметр, м	Детали конструкции	Погребальное сооружение							Кол-во погребенных, ориентировка	Материал заклада, заслона	Примечание	Датировка, в. до н.э.
				Входная яма				Камера						
				Тип/вариант по- гребального со- оружения	Ориентировка	Длина	Ширина	Глубина	Ориентировка по длинной оси	Длина				

пгт Черноморское

921

1	1*		12/1а													2-я поло- вина IV
1	2	1,4/7	9/1а						2,1	0,9		1,В	Сыр- Ямки цо- от стол- вые сов кон- кир- струкции печи в могиле			IV-III

З14. с.Чистополье

ЗАПОРОЖСКАЯ ОБЛАСТЬ

ПРАВЫЙ БЕРЕГ

Запорожский р-н

З15. с.Беленькое

4	1*	0,7/30	1/1	СВ-ЮЗ	1,6	0,6	2,5	СВ-ЮЗ	2,3	1,4		2,5	1,ЮЗ			IV
---	----	--------	-----	-------	-----	-----	-----	-------	-----	-----	--	-----	------	--	--	----

5	1*	0,9/20	3/2	С-Ю	1,8	1,5	4	С-Ю	3	2,6		5,75		д	Вход - ная яма 1 2	IV IV IV IV
6	1*	0,5/10	1/1	В-З	1,1	1,1	5,5	В-З	2,4	2		3,3	3,?			IV
18	1*	-/10	6/2	ЮВ-СЗ	1,2	1	2,6	ЮВ-СЗ	1,4	0,6-1,15		3,6	1,?			IV
24	1*	0,6/18	3/1	С-Ю	2,4	0,7	3,6	В-З	2,7	1,8		4	2,?	д		IV

З15а. Остров Дубовый

9а

З17. с.Кичкас

1	1	1/19	н	9/1а				СВ-ЮЗ	3,7	2,3		2	1,СЗ		Раскоп- ки М.Ру- динского Сруб обож- жен	IV IV IV
2	1	1/13,7	н	9/1а				ЮВ-СЗ	2,7	1,6		1,9	1,СЗ			IV
3	1	0,6/6,5	н	9/1а				ЮВ-СЗ	2,1	1,1		1,75	1,СЗ			IV
4	1		н	9/1б				ЮВ-СЗ	1,7	1,2		1,7	1,СЗ			IV
5	1	0,3/5,2	кр	9/1б				В-З	1,8	0,7		2	1,СЗ		Раскоп- ки А.Дос- роволь- ского Камен- ный на- брос	IV IV IV
11	1															IV
15	1	0,5/		9/1б				В-З	1,8	1,7		1,4			"	IV
17	1	0,5/10											1,ЮВ		"	IV
19	1	0,5/12		9/1б				В-З	1,8	1		1,45	1,3		"	IV
19	2			9/1б				В-З	2,2	1		1,45	1,3		"	IV
25	1	0,7/10		9/1в				В-З	2,2	1,2		1,6	1,3		"	IV
29	1	0,2/10		9/1б				ЮВ-СЗ	2,3	1		1,6	1,3		"	IV
33	1	0,5/12						В-З	2	0,7		1,2			"	IV
35	1	3/40														IV
36	1	1,2/12		9/1б				СВ-ЮЗ	2,4	1,2		1,7				IV
41	1			9/1б				В-З	1,6	1,1					Камен- ная вы- кладка	IV

179

Номер кургана	Номер погребения	Пасыпь Высота / диаметр, м	Детали конструкции	Погребальное сооружение									К-во погребенных, ориентировка	Материал заклада, заслона	Примечание,	Датировка, в. до н.э.		
				Входная яма					Камера									
				Тип/вариант погребального сооружения	Ориентировка	Длина	Ширина	Глубина	Ориентировка по длинной оси	Длина	Ширина	Глубина						
																	С-Ю	ЮВ-СЗ
42	1	0,3/8															Вертикальный камень в могиле	IV
861	44	1	1/3	н														IV
	8	А	1/9,8															IV
	16		2,6/62															IV
	45	1		в														IV
	46	1		в														IV
	3	1	0,8/8															IV
	6	1	1,8/-	2кр														IV
	2	1*	2,4/44	кр	3/2	В-З	3,6	2,6	4,5	С-Ю	4	3,6	5					IV
	5	1*	0,7/24	р	3/1	СВ-ЮЗ			3,5	ЮВ-СЗ	3,6	1,2	3,65	к, д			Кострище и тризна на древнем горизонте	IV
	6	2	0,7/24	3/1	3/1	СВ-ЮЗ	1,1	0,6	2	ЮВ-СЗ	2,4	1,6	2,2	д			Входная яма 1	IV
		1*		1/1		В-З	2,5	1,6	2,7	СВ-ЮЗ	3,2	2	3,3				" 2	IV
		2		1/1		В-З	2,4	1,5	3,9	В-З	2,4	1,4	2,97					IV
		3		5/1		ЮВ-СЗ	1,1	0,8	2,4	В-З	2,2	1,3	2,6					IV
		4		1/1		СВ-ЮЗ	0,8	0,3	1,2	СВ-ЮЗ	0,8	0,5	1,45					IV
	7	1*	0,8/26	3/1		В-З	3,3	1,6	2,9	С-Ю	3,4	1,9	3,2					IV
	8	1*	0,6/26	3/2		Ю-С	1,9	1,3	3,5	В-З	2,7	1,4	3,9					IV
	9	1*	4,7/52	5/2		СВ-ЮЗ	3,5	2,3	5,4	С-Ю	4,3	4	5,5				Входная яма 1	IV
	10					СВ-ЮЗ	2,5	2	9,1								Входная яма 2	IV
		1*	2/70	р, кр		СВ-ЮЗ	3,4			разрушено							Тризна	IV
	12кр	8	3,4/41	6/2		В-З	2	2	5	СВ-ЮЗ	3,2	3	5,5					IV
	15	1*	1,4/32	р	1/1	В-З	2,52	1,4	4,2	В-З	3	2,3	4					IV
	13	1*	4,4/32	кр	3/1	В-З	0,8	0,7	1,4	С-Ю	1	0,5	1,6					IV
861	13	2*		р	1/1	В-З	4	2,7	4,8	В-З	4,8	3,9	5,3				Входная яма 1	IV
	16	1	1,9/40	р	1/1	ЮВ-СЗ	1,5	1,2	5,6	В-З	3,9	2,4	6,2				" 2	IV
						В-З	2,2	1,4	5,9	В-З	3,9	2,4					Тризна во рву	IV
	19	2*	3/44	3/1		С-Ю	2,55	1,6	3,7	В-З	3,7	2,8	4,2					IV
		1*		6/1		СВ-ЮЗ	1,2	0,7	4	В-З	4	0,8	3,3					IV
		2*		6/2		СВ-ЮЗ	2,8	1,1	5	СВ-ЮЗ	2,3	2,9-1,5	8,1					IV
				6/2		В-З	2,65	1,5	4,3	С-Ю	4,6	3,3	7,45				Входная яма 1	IV
	20	1*	2,9/30	3/2		В-З	3,8	2,4	6,65								" 2	IV
						ЮВ-СЗ	4,3	2,4	4,7	СВ-ЮЗ	4,4	3,2	5,8					IV

ЗАПОРОЖСКАЯ ОБЛАСТЬ (ЛЕВЫЙ БЕРЕГ)

Акимовский р-н

323. с. Владимировка

1	1*	1,3/45	р	1/1	В-З	2,7	1,1	6,0	В-З	3,3	2,5	6,0	1					IV
	2*			4/2	С-Ю	2-2,8	1,7-2,4	4,9	В-З	3,0	1,5	6,2	1,В					IV
2	1*	0,8/25	"	1/1	СЗ-ЮВ	2,0	0,7	3,1	СЗ-ЮВ	2,4	2,0	3,3						IV
3	1*	0,5/20	"	1/1	ЮЗ-СВ	1,9	0,7	3,7	ЮЗ-СВ	3,3	2,1	3,9	1,В					IV

Номер кургана	Номер погребения	Насыпь Высота / диаметр, м	Детали конструкции	Погребальное сооружение									К-во погребенных, ориентировка	Материал захлада, заслона	Примечания	Датировка, в-до н.э.
				Входная яма					Камера							
				Тип/вариант погребального сооружения	Ориентировка	Длина	Ширина	Глубина	Ориентировка по длинной оси	Длина	Ширина	Глубина				
7	1*	2/25 0,3/17	"	2/1 1/1	СЗ-ЮВ З-З	3,9 2,6	1,5 0,7	4,1 3,4	СЗ-ЮВ В-З	5,7 2,6	2,5-3,3 1,2	1,3 3,4	2,В 1		IV IV	
324. с.Волчанское. Группа I																
46р	4	0,5/20	"	3/1	В-З	2,7	1	1,3	С-Ю	1,8	1,4	2,9			IV	
55р	12	1,1/25	"	1/1	СЗ-ЮВ	1,5	2	1,9	СЗ-ЮВ	1,5	0,9	1,5	1,СЗ		IV	
49	19		"	1/1	В-З	3,4	1,1	1,9	В-З	3,4	1	2,1	2		IV	
60р	6	0,4/20	р	?	ЮВ-СЗ	1,9	0,8	2				2,1	2		IV	
8	1*	2/40		1/2	В-З	2,5	1	5,2	В-З	2,6	1,7	5,3	2		IV	
	2			1/1	В-З	2,4	1	5,5	В-З	2,2	2,8	5,3	1,В		IV	
	3			1/1	ЮЗ-СВ	1,2	0,5	2,6	ЮЗ-СВ	2,1	1,5	2,8	1,В		IV	
	4			1/1	В-З	1,4	0,4	2,1	В-З	2,2	1,1	2,2	1,В		IV	
	5			1/1	В-З	1,2	0,6	1,4	В-З	1,6	0,8	1,6	1,В		IV	
	6			1/1	В-З	1,7	0,8	2,9	В-З	2,4	1,4	3,2	3,?		IV	
9	1*	0,2/15	р	1/1	В-З	2,4	1,2	1,7	В-З	2,3	0,9	2,1	1,В		IV	
14	1*	-/12	"	1/1	В-З	2	0,6	1,7	В-З	2,3	1,1	2,1	1,СЗ		IV	
15	1*	-/15	"	1/1	ЮЗ-СВ	1,7	0,6	1,8	ЮЗ-СВ	1,9	1,2	1,8	1,Ю		IV	
	2			1/1	С-Ю	1,9	0,5	1,2	С-Ю	2,2	1,3	1,4	1,В		IV	
	3			1/1	СЗ-ЮВ	2,4	0,7	2,2	В-З	2,9	1,4	2,6	1,Ю		IV	
16	1*	-/12	"	1/1	В-З	1	1	1,9	В-З	2,2	1,1	2,2	1,В		IV	
17	1*	-/16	"	1/1	ЮЗ-СВ	1,9	0,6	1,5	ЮЗ-СВ	2,2	1,1	2,2	1,В		IV	
20	1*	-/11	"	1/1	В-З	2	0,5	1,6	В-З	2,3	1,1	1,6	1,В		IV	
21	1*	0,2/12	2р	1/1	СЗ-ЮВ	2,6	0,6	1,6	СЗ-ЮВ	2,6	1,3	1,7	1,СЗ		IV	
22	1*	-/15	р	1/1	В-З	2,8	0,6	1,6	В-З	2,3	1,1	1,8	1,3		IV	
23	1*	-/14	р	1/1	В-З	2,8	0,7	1,7	СЗ-ЮВ	2,6	1,1	1,8	1,3		IV	
Группа II																
26р	2	-/15	р/?	1/1 1/1	В-З ЮЗ-СВ	2,2 2	0,6 0,7	1 0,9	В-З ЮЗ-СВ	2,4 2,2	1,2 1	1,2 1			IV IV	
325. с.Малая Терновка																
3	2*	0,3/12	р	1/1	СЗ-ЮВ	2	0,7	2,9	СЗ-ЮВ	2,8	2	2,9	1,СЗ		IV	
6	1*	0,2/15	р	1/2 1/1 1/1 1/1	В-З В-З В-З В-З	1,7 1,2 1,7 1,4	1,2 0,7 0,8 1	3,8 0,7 2,1 2,3	В-З В-З С-Ю В-З	3,3 1,4 3,1 2,8	1,5 0,9 1,7 1,7	3,9 0,8 2,4 2,6	1,СЗ 2,3 1,СЗ 2,С		IV IV IV IV	
7	1*	0,3/14	р	3/1 1/1 1/1	В-З В-З В-З	1,4 1,6 1,5	0,8 0,9 0,8	2,1 2,1 3	В-З В-З В-З	3,1 2,6 2,9	1,7 1,4 1,4	2,4 2,5 3,5	1,СЗ 2,3 1,В		IV IV IV	
8	2*	0,3/16	2р	1/1 1/1 1/1	В-З В-З СЗ-ЮВ	1,4 1,3 1,3	0,9 0,9 0,9	1,7 2,6 3,5	В-З СЗ-ЮВ СЗ-ЮВ	2,1 2,5 2,9	0,9 1,2 1,2	1,9 3,3 3,5	1,В 1,В 1,В		IV IV IV	
9	2*		р	1/1 1/1 1/1	СЗ-ЮВ СЗ-ЮВ В-З	1,3 1,8 2,3	0,9 0,7 1,3	2,6 3,5 5,5	СЗ-ЮВ СЗ-ЮВ В-З	2,5 2,9 3	0,9 1,2 2	1,2 3,3 3,5	1,В 1,В 1,В		IV IV IV	
10	1*	0,5/14	"	1/1 1/1 1/1	В-З В-З В-З	1,5 1,5 2,4	1,2 1,2 0,9	3,2 3,2 2,5	В-З В-З СЗ-ЮВ	3 3 2,7	1,7 1,3 1,3	4,2 2,7 2,7	1,В 1,СЗ		IV IV IV	
14	1*	-/15	"	1/1 1/1 1/1	СЗ-ЮВ В-З В-З	2,4 1,5 2,5	0,9 0,6 0,7	2,3 3,3 3,3	СЗ-ЮВ В-З СЗ-ЮВ	2,7 3,3 3	1,3 1,6 1,6	2,7 4,7 4,7	1,В 1,СЗ		IV IV IV	
14	1*		"	1/1 1/1	СЗ-ЮВ СЗ-ЮВ	2,2 2,1	0,7 0,7	3,3 3,3	СЗ-ЮВ СЗ-ЮВ	3 2,2	1,6 1,2	4,7 3,7			IV IV	
326. Юрьевка																
4	1*	0,2/18	"	1/1	В-З	1,4	1,1	2,6	В-З	2,3	1,6	3			IV	
5	1*	0,5/20	"	1/1	В-З	1,4	0,7	4,1	В-З	1,5	1,0	4			IV	
Бердянский район																
327. г.Бердянск																
с.Нововасильевка, Бердянский курган																
Центральная могила Южная		8,4/10	к	6/1	З-В	4,7	3,6	12,5	З-В	5,7	5,2	15	1,ЮЕ	к	V-IV	
могила Восточная				1/1	З-В	3,5	2,5	10	З-В	5,2	4,7	12	?	"	V-IV	
могила Восточная				1/1	ЮЗ-СВ	3,1	2	6,5	ЮЗ-СВ	3,5	4,3	6,9	2,?	"	V-IV	

Разрушено

Номер кургана	Номер погребения	Насыпь		Детали конструкции	Погребальное сооружение							К-во погребенных, ориентировка	Материал заклада заслона	Примечание	Датировка, в. до н.э.
		Высота/диаметр, м	Входная яма			Камера			Глубина						
			Тип/вариант погребального сооружения		Ориентировка	Длина	Ширина	Глубина		Ориентировка по длине/оси	Длина				

Васильевский р-н
328-331. с. Балки
328. уроч. Носаки

181	1	1	0,5/28	р	1/2	З-В	2,4	1,3	4,8	З-В	3,2	3	5,1	1,3	IV		
	2	1	3,7/50		2/3	З-В	2,7	1,4	3,2	С-Ю	3,2	3	4,1	1,3			
	3	2	3,6/30	р	2/2	З-В	4,2	3,2	5,4	З-В	3,2	3,5	5,9	1,3			
		3			С-Ю	3,6	2,5	5,5	С-Ю	3,6	2,2	6,8	1,3				
	4	1	4,0/45	р	2/2	З-В	4,2	1,7	5,5	З-В	4,5	4	6,8	1,3		Захоронение слуги в нише в дромосе; конь в обособленной яме	
		2			2/4	С-Ю	5,5	2,4	8,8	З-В	4,5	4	6,8	1,3			
	5	2	0,3/22		2/4	С-Ю	2,95	1,8	6,4	СВ-ЮЗ	2,8	2,4	7,4	2,1В		IV	
		3			10/2Б	СЗ-ЮВ	1,7	1,2	8,3	СЗ-ЮВ	1,7	1,8	8,5	2,1В			
	12	1	2/30		2/1	З-В	1,3	0,9	1,7	З-В	1,7	0,9	2	1,В		IV	
		2			2/2	З-В	2,4	0,8	3,4	З-В	2,8	2,4	4,75	1,В			
	182	13	1	3,5/49	2/3	З-В	2,65	1,4	7,2	С-Ю	3,5	2,3	8	?		слуги в нише в дромосе	IV
						СВ-ЮЗ	1,65	1,1	7,2	С-Ю	3,5	2,7	7,7	?			
З-В						2,9	2,4	1,1	СВ-ЮЗ	3,5	2,7	7,7	?				
14		1	3,2/45	2/1	З-В	3,4	2,5	6,7	С-Ю	2,5	2	8,1	?	IV			
					З-В	3,2	2,3	6	З-В	5,2	4,1	6,3	?				
					СВ-ЮЗ	2,9	2,1	7,25	З-В	2,7	2,5	8,1	1,3				
4		2	2/1	6/2	З-В	1,9	1,15	4,4	З-В	1,6	1,15	4,7	1,3	IV			
					З-В	1,9	1,15	4,4	З-В	1,6	1,15	4,7	1,3				
4		2	2/1	6/1	КВ-СВ	3,85	2,6	7,7	СЗ-ЮВ	4,5	2,7	8,5	?	IV			
					КВ-СВ	3,85	2,6	7,7	СЗ-ЮВ	4,5	2,7	8,5	?				
183		1	1	0,4/27	р	1/1	З-В	1,9	0,8	2,1	З-В	2	1,2	2,1	1,3	IV	
						2/2	З-В	1,25	1,1	4	З-В	3,5	1,8	4,8	1,3		
	2/2					З-В	2,1	2	3,4	З-В	2,8	2,7	4,5	1,В			
	2/1					З-В	3,1	1,25	3,4	З-В	3,2	2,4	3,4	1,В			
	2/1					З-В	3,1	1,25	3,4	З-В	3,2	2,4	3,4	1,В			
	6	1	0,5/27	2/1	З-В	2	1,1	3,4	СЗ-ЮВ	2,5	1,7	3,5	?	IV			
					СЗ-ЮВ	2,1	0,9	3,1	СЗ-ЮВ	2,5	1,7	3,5	?				
	9	1	0,7/28	1/1	З-В	2,6	0,4	1,9	З-В	2,5	1	2,05	?	IV			
					З-В	2,6	0,4	1,9	З-В	2,5	1	2,05	?				
	ГМ	1	8,0/80	к	3/4	СЗ-ЮВ	5,2	2,7	9,2*	СВ-ЮЗ	5,5	2,5	10	7,?	IV		
						СЗ-ЮВ	5,2	2,7	9,2*	СВ-ЮЗ	5,5	2,5	10	7,?			

330. Группа Гаймановой Могила

Гайманова Могила (ГМ)

ГМ	1	8,0/80	к	3/4	СЗ-ЮВ	5,2	2,7	9,2*	СВ-ЮЗ	5,5	2,5	10	7,?	* глубина на от склона кургана. Захоронение коня в камере
----	---	--------	---	-----	-------	-----	-----	------	-------	-----	-----	----	-----	---

№	№ кургана	№ погребения	Насыпь	Погребальное сооружение							У-во погребенных, ориентировка	Материал закладки, заслоза	Примечание	Датировка, в. до н.э.		
				Входная яма				Камера								
				Тип/ориентир по-гребельного сооружения	Ориентировка	Длина	Ширина	Глубина	Ориентировка по длинной оси	Длина					Ширина	Глубина
1	1	1		С-Ю	4,4	2,2	7									
2	2	2		3/4	СЗ-ЮВ	8	2	6,2	СЗ-ЮВ	5,2	2,6	6,85	?		Две входные ямы	
3	3	3			СВ-ЮЗ	1,3	1,2	2	СЗ-ЮВ	2,1	1,6	4	1,?			
4	4	4	1/32	1/1	З-В	2,75	0,75	4,6	СВ-ЮЗ	4,5	2,5	6,5	3,?			
5	5	5	1,5/28	2/1	СЗ-ЮВ	2,9	0,8	4,6	СЗ-ЮВ	2,4	1,3	1,7	1,ЮВ			
6	6	6	0,1/12	2/1	СВ-ЮЗ	2,25	0,8	4,5	СВ-ЮЗ	2,5	1,75	2,9	1,ЮВ			
7	7	7	1,2/32	2/1	З-В	2,85	0,85	3,15	З-В	2,2	1,5	1,75	1,?			
9	9	9	0,5/20	1/1	С-Ю	1,5	1,4	3,25	З-В	2,75	2	3,45	2,?			
10	10	10	0,6/20	1/6	С-Ю	1,5	1,4	3,25	З-В	2,75	2	3,45	2,?		Две входные ямы	
11	11	11	2/36	2/6	З-В	4,2	2,25	5	З-В	3,9	2,3	5,75	?			
12	12	12	0,5/12	?	З-В	1,4	0,9	2,5	СЗ-ЮВ	2,75	1,6	3,5	М,СЗ			
13	13	13	0,7/20	2/2	СЗ-ЮВ	1,4	0,95	3,5							То же	
15	15	15	0,5/16	2/1	З-В	2,9	1,4	4,6	З-В	2,3	1,6	4,75	1,?			
16	16	16	0,5/16	2/1	З-В	2,2	0,9	2,7	З-В	2,2	1,5	3,25	1,3			
17	17	17	0,5/20	1/1	З-В	2,15	1,3	2,75	З-В	2,6	1,5	3,15	1,?			
18	18	18	0,3/16	9/1a	СВ-ЮЗ	2,4	0,7	4,05	З-В	4,15	1,7	4,65	1,?			
19	19	19	0,6/24	p 2/1	З-В	2,0	1,5	3,25	З-В	2,8	2,2	3,75	1,СВ			
20	20	20	0,5/20	1/1	З-В	2,2	1,6	3,4	З-В	3	2,2	3,65	2,?		То же	
21	21	21	0,5/16	1/1	З-В	2,3	0,8	3,5	З-В	2,75	1,2	3	2,?			
22	22	22	0,7/20	1/1	СЗ-ЮВ	1,9	0,65	2,7	СЗ-ЮВ	2,1	0,8	2,2	1,СЗ			
23	23	23	0,4/18	1/2	СВ-ЮЗ	2,1	0,7	3,7	СВ-ЮЗ	2,6	2	3,5	1,СВ			
24	24	24	0,3/18	1/1	С-Ю	2,4	1,6	4,6	З-В	2,2	1,4	3,3	1,3			
25	25	25	0,9/20	1/1	СВ-ЮЗ	1,6	1	3,25	СВ-ЮЗ	2,3	1,35	3,75	1,СВ			
26	26	26	2/36	p 1/1	СЗ-ЮВ	2,55	1,1	3,35	СЗ-ЮВ	2,55	1,2	3,5	1,СЗ			
27	27	27	0,5/20	p 3/2	З-В	3	1,75	5,5	З-В	4	2,7	6	1,?			
28	28	28		2/3	С-Ю	2	1,5	4,3	С-Ю	8,5	2,4	5,3	1,?			
29	29	29	0,35/16	1/1	З-В	2,5	1,5	4	СЗ-ЮВ	4,3	2,6	5,3	2,Ю		Две входные ямы	
30	30	30	0,45/20	p 9/1a	?	З-В	3,3	2	4,25							
31	31	31	0,5/16	1/1	СЗ-ЮВ	1,5	1	3,75	СЗ-ЮВ	1,7	1,25	4,1	1,?			
32	32	32	0,5/16	1/2	З-В	1,6	0,9	2,4	З-В	1,8	1	2,7	1,?			
33	33	33		9/1a	З-В	1,4	0,7	0,65	З-В	1,8	1	3	1,3			
34	34	34	0,35/16	1/1	З-В	2,1	1	3,7	З-В	3	1,1	3	1,3		Захоронение коня во входной яме	
35	35	35		1/1	З-В	2,5	1,75	2,8					?			
36	36	36		1/1	З-В	2,2	1,2	2,75	З-В	2,75	1,5	3,95	1,?			
37	37	37		1/1	З-В	1,5	1,5	3,5	З-В	2,2	1,8	3,3	1,3			
38	38	38		1/6	СВ-ЮЗ	2,5	1,3	3,3	З-В	2,25	0,9	3,4	1,3			
39	39	39		1/2	З-В	2,1	0,85	3,2	З-В	3	1,5	4,1	1,СЗ			

881

№ мер кургана	№ мер погребения	Насыль Высота/диаметр, м	Детали конструкции	Погребальное сооружение									К-во погребенных, ориентировка	Материал заклада, заслона	Примечание	Датировка, в. до н.э.	
				Входная яма				Камера									
				Тип/вариант погребального сооружения	Ориентировка	Длина	Ширина	Глубина	Ориентировка по длинной оси	Длина	Ширина	Глубина					
32	1	-/16 2,3/28	р	кат. 3/1	З-В	1	0,7	1,1	1,3	0,5	СЗ-ЮВ	2,6	1,4	3,8			
4	1	0,2/14		2/2	З-В	1,9	1,1	1,3	0,5	СЗ-ЮВ	2,8	2,2	2,2	1,В			
5	1	0,3/20		2/1	СВ-ЮЗ	0,96	0,6	1,75	1,5	СЗ-ЮВ	0,95	1,1	0,55				
6	1	0,14		1/1	З-В	2,3	1	2	2	СЗ-ЮВ	3,4	1,7	2,25	1,В			
8	1	0,2/20		4/2	З-В	2,3	1,1	1,55	3,5	СЗ-ЮВ	2,2	2,1	1,1				
9	2	-/20		2/1	СЗ-ЮВ	2,5	0,85	0,7	2,5	СЗ-ЮВ	3,5	1,6	1,4	1,З			
10	1	-/15		1/1	С-Ю	2,6	1,4	3,2	3,2	С-Ю	2,6	2	3,4				
11	1	0,1/20	"	2/1	С-Ю	1,45	1,2	2,2	2,2	С-Ю	2,2	1,4	2,5	1,ЮЗ			
12	1	-/20		3/1	З-В	1,35	1,25	1,9	1,9	С-Ю	2,52	1,2	2,7	1,ЮЗ			
13	1	0,5/23	"	1/1	З-В	2,5	1,1	1,8	3,8	З-В	3,1	1,2	1,1	1			
	2			2/1	З-В	2,5	1,15	1,75	3,8	СВ-ЮЗ	3,65	1,45	3,9				
14	3	0,7/24	кр	2/2	СВ-ЮЗ	2,45	1,35	3,9	3,9	СВ-ЮЗ	2,4	2	5,2				
16	3	2,65/44	"	1/2	З-В	3,1	1,5	3,8	3,8	З-В	4,6	2,9	4,4	2			
4	3	(1,2)		7/1	СВ-ЮЗ	3,25	1,6	7,66	7,66	З-В	4,35	2,35	8,4				
4	4	(3,4)		1/1	З-В	1,5	0,95	4,35	4,35	З-В	2,2	1,4	4,65	1,З			Детское
18	5	0,6/28	р	1/1	С-Ю	2,1	1,1	4,7	4,7	С-Ю	2,4	1,8	4,8	1,З			Детское
	1			1/1	З-В	2,2	1	1,8	1,8	ЗЮЗ-ВСВ	2,8	1,4	1,9	1,З			
	2			1/1	С-Ю	1,25	0,6	1,9	1,9	С-Ю	1,4	0,5	2,25	1			Младенец
20	1	0,5/16		1/4	В-З	2,4	0,8	3,1	3,1	СВ-ЮЗ	2,3	1,8	3,3	1,ЮЗ			Лаз в восточном углу камеры Три камеры у одной входной ямы
21	1	0,7/35		2/1	СВ-ЮЗ	2,24	1,6	3,3	3,3	СВ-ЮЗ	1,4	1,2	3,5				
23	1	0,75/45	р	2/1	СВ-ЮЗ	3	1,2	3,1	3,1	СВ-ЮЗ	2,55	1,25	4,5				
24	3	0,8/40		2/1	СВ-ЮЗ	3,7	1,65	5	5	СВ-ЮЗ	1,5	0,9	3,8				
5	2	-/14	р, кр	1/1	З-В	2,2	0,3- 0,4 1,8	1,3	1,3	З-В	2,2	0,9	1,5	1,З			Конская могила (разрушена)
6	1	1,5/47	кр	1/1	С-Ю	3,4	1,8	4,85	4,85	С-Ю	4	1,9	5,3	3			
	2			1/4	С-Ю	4,4	2	6,75	6,75	С-Ю	5,1	3,1	7,4	1,З			
1	5/5	р, кр			З-В	4,7	2,1	12	12	З-В	7	6	14				

681

334. с. Орлянокское

335. с. Шмальки. Казенная Могила

061

Номер кургана	Номер погребения	Насыпь Высота/диаметр, м	Тип/вариант погребального сооружения	Погребальное сооружение									К-во погребенных, ориентировка	Материал заклада, заслона	Примечание	Датировка, в.ло н.э.	
				Входная яма					Камера								
				Ориентировка	Длина	Ширина	Глубина	Ориентировка по длинной оси	Длина	Ширина	Глубина						
46	1	0,5/36	р	1/1	С-Ю	4,2	1,5	11									
	2				СЗ-ЮВ	1,6	1,5	8,9	СЗ-ЮВ	2,9	3	8,9	1, КЗ				
	3				СЗ-В	3,3	2,2	7,3	КЗ-СВ	3,9	2,2	10,7	СЗ				
	4				СЗ-ЮВ	3,3	0,9	10,7	С-Ю	2,6	2,2	3,6					
	5				СЗ-В	2,2	0,8	3,6	З-В	2,6	1,4						
	6				СЗ-В	1,6	1,2	3,6									
	7																
	8																
	9																
	10																
<u>Веселовский р-н</u>																	
<u>336. с. Белорецкое</u>																	
3	2	0,5/28				1,2	1,1	3	КВ-СЗ	1,3	1,25	3,3	1 ?				IV
4	1	0,8/30				2			СЗ-ЮВ	2,25	0,9	2,2	1.СЗ				IV
	2					1,8	1,1	2									
<u>337. с. Новоалександровка</u>																	
1	2	1,6/46	"	1/1	З-В	1,7	1,4	2,5	З-В	2,6	2,2	4,2					к Две входные ямы IV
					З-В	1,8	1,6	2,4									
<u>338. с. Чкалово</u>																	
1	1		"	2/1	З-В	2,2	1,1	4,5	З-В	3	2,2	4,7	1, ?				Ров-аллея IV
	3			9/1a	З-В				З-В	1,8	0,5	0,86	1, В				IV
	3	0,4/27		2/2	С-Ю	2,95	1,8	5,2	З-В	3,2	2,6	5	1, ?				IV
26р	3		"	1/1	З-В				З-В	2,9	2,3	3,1	1, ?				IV
36р	4	0,5/24		1/1	СЗ-ЮВ	1,5	1,1	1,2	СЗ-ЮВ	2	1	1,35	1, КВ				IV
46р	10	1,1/40		1/1	З-В	2,8	0,6	2,5	З-В	2,8	1	2,6	1, ?				IV
<u>Вольнянский р-н</u>																	
<u>339. с. Вольногруппевское</u>																	
9	1	0,8/22	кр						З-В	2	1,3	1,8					IV
<u>340. с. Вольноулановское</u>																	
1	2	0,9/14	кр	9/16	КВ-СЗ	1	0,8	1,4	СЗ-ЮВ	2,2	0,2	2	КЗ				IV
4	1			1/1	З-В				З-В	2,7	1	2,2					IV
8	1	0,7/27	р	1/1?	КВ-СЗ	2,8	0,6	2,3	СЗ-ЮВ	3,1	1	2,8					IV
<u>341. г. Вольнянск</u>																	
11	1	0,8/20	кр	1/1								3,4					IV
12	1	1,2/25	"	9/16					З-В	2,3	1,5	2,2					IV
20	1	0,4/25	"	1/?													IV
<u>342. с. Георгиевское</u>																	
56р	1	1,1/30	"	2/1	С-Ю	1,7	1,2	3,1	З-В	2,1	1,4	3,4					IV
66р	1	0,9/30	"	6/1	В-З	1,7	1	2,7	СВ-ЮЗ	2,4	1,15	2,9					IV
<u>343. с. Днепровка</u>																	
3	1	0,4/14	"	9/16					СЗ-ЮВ	2,7	1,1	1,7					IV
<u>344. с. Ясиноватое, группа № 1</u>																	
2	1	1,1/11	"	9/16					ВЮВ-ЗСЗ	2,5	1,1	2,7					IV
6	1	1/13	"	1/1	?	?	?	?	В-З	2,6	2	2,8					IV
<u>Группа № 2</u>																	
4	1	0,6/21		9/16					З-В	1,8	1,1	1,9					IV
9	1	0,1/12		?	З-В				З-В	2,2	1	1,2	1,3				IV
<u>Запорожский р-н</u>																	
<u>345. с. Новогригоровка</u>																	
1	1*	1,4/-	"	9/1г						2,8	2,8	3,5					IV

161

2 1# 0,7/30 p 1/1 CB-МВ 2,35 0,4 3,4 CB-КЕ 2,75 1,6 3,6 ?
 1,6 1,В
 349. Курган Орел C-10 6,35
 350. Умкерева Мотила

1 6/57 2/2 CB-МВ 5,5 3,5 12,4 CB-МВ 3,7 2,5 12,1
 2 5/1 8-В 7 4,6 9,6 8-В 7,1 3 2,15

КОНСРМ
 МОТИЛА
 IV
 (3) ОБА-
 ЗАЛІНЕ
 С П. 1
 КОБЗКАН
 МОТИЛА

199 2 1 0,4/20 p 1/1 351. 0-3 мм. Суворова. Раскопки 1970 г. Лушпа IV
 2 1 0,4/20 p 1/1 CB-В 3 2,8 CB-В 3,8 1,4 2,8 7
 2,8 0,6 2 3-В 3,0 1,3 2,2 1,3

0-3 мм. Суворова. Раскопки 1972 г. Поле № 1
 CB-МВ 3,1 1,7 CB-МВ 3,1 1,7 IV
 3-В 1 0,8 CB-В 1 0,8 IV
 3-В 2,3 2,1 7,3 CB-В 2,3 2,1 IV
 3-В 3,1 1,7 CB-В 3,1 1,7 IV
 C-У CB-У 2,9 1,6 4,5 CB-МВ 2,9 2 4,6 ?
 3-В 2,9 1,6 4,5 CB-МВ 2,9 2 4,6 ?
 CB-МВ 2 1,4 7 CB-МВ 2 1,4 7 IV

Ліве
 БКОДІНЕ
 IV
 РММ

36p 18 3,5/44 0-3 мм. Суворова. Раскопки 1973 г. Лушпа IV
 3-В 3 0,9 6,52 3-В 3,45 2,4 6,7

1 6 3,75/36 5/1 352. Лушпа к мпу от села
 0-3 "Лрелде". Раскопки 1975 г.
 3-3 1,4 1,3 2,5 CB-МВ 3,3 1,4 2,7 IV

Номер кургана	Номер погребения	Высота/диаметр, м	Погребальное сооружение		К-во погребенных, ориентировка	Материал заклада, заслона	Примечание	Датировка, в. до н.э.			
			Тип/вариант погребального сооружения	Ориентировка							
2	1*	2,1/-	9/1а	В-З	2,1	1,4	1,8	1,3	д, к, д	IV	
3	1**	2,1/-	1/1	В-З	2,1	1,8	2,8	1,3	д, к, д	V	
4	1**	2,1/-	1/1	В-З	2,1	1,8	2,8	1,3	д, к, д	V	
5	1**	2,1/-	1/1	В-З	2,1	1,8	2,8	1,3	д, к, д	V	
346. с. Приднепровское											
В-В 1,75 0,95											
1,3											
Каменско-Днепровский р-н (347-352) . с. Репкино Белозерка											
347. Рядовые курганы											
348. Большая Цимбалика											
1	1	5/-	С-Ю	С-В	2,3	1,4	8	8,5	Каме-ры (2)	V-VI	
2	1	4,25/-	С-Ю	С-Ю	5,6	2,4	8	8,5	Каме-ры (2)	V-VI	
349. Большая Цимбалика											
DM	13,5/100	4/36	3-В	2,6	1,4	6	3-В	2,3	1,4	8	IV
350. Большая Цимбалика											
DM	13,5/100	4/36	3-В	2,6	1,4	6	3-В	2,3	1,4	8	IV
351. Большая Цимбалика											
DM	13,5/100	4/36	3-В	2,6	1,4	6	3-В	2,3	1,4	8	IV
352. Большая Цимбалика											
DM	13,5/100	4/36	3-В	2,6	1,4	6	3-В	2,3	1,4	8	IV
353. Большая Цимбалика											
DM	13,5/100	4/36	3-В	2,6	1,4	6	3-В	2,3	1,4	8	IV
354. Большая Цимбалика											
DM	13,5/100	4/36	3-В	2,6	1,4	6	3-В	2,3	1,4	8	IV
355. Большая Цимбалика											
DM	13,5/100	4/36	3-В	2,6	1,4	6	3-В	2,3	1,4	8	IV
356. Большая Цимбалика											
DM	13,5/100	4/36	3-В	2,6	1,4	6	3-В	2,3	1,4	8	IV
357. Большая Цимбалика											
DM	13,5/100	4/36	3-В	2,6	1,4	6	3-В	2,3	1,4	8	IV
358. Большая Цимбалика											
DM	13,5/100	4/36	3-В	2,6	1,4	6	3-В	2,3	1,4	8	IV
359. Большая Цимбалика											
DM	13,5/100	4/36	3-В	2,6	1,4	6	3-В	2,3	1,4	8	IV
360. Большая Цимбалика											
DM	13,5/100	4/36	3-В	2,6	1,4	6	3-В	2,3	1,4	8	IV
361. Большая Цимбалика											
DM	13,5/100	4/36	3-В	2,6	1,4	6	3-В	2,3	1,4	8	IV
362. Большая Цимбалика											
DM	13,5/100	4/36	3-В	2,6	1,4	6	3-В	2,3	1,4	8	IV
363. Большая Цимбалика											
DM	13,5/100	4/36	3-В	2,6	1,4	6	3-В	2,3	1,4	8	IV
364. Большая Цимбалика											
DM	13,5/100	4/36	3-В	2,6	1,4	6	3-В	2,3	1,4	8	IV
365. Большая Цимбалика											
DM	13,5/100	4/36	3-В	2,6	1,4	6	3-В	2,3	1,4	8	IV
366. Большая Цимбалика											
DM	13,5/100	4/36	3-В	2,6	1,4	6	3-В	2,3	1,4	8	IV
367. Большая Цимбалика											
DM	13,5/100	4/36	3-В	2,6	1,4	6	3-В	2,3	1,4	8	IV
368. Большая Цимбалика											
DM	13,5/100	4/36	3-В	2,6	1,4	6	3-В	2,3	1,4	8	IV
369. Большая Цимбалика											
DM	13,5/100	4/36	3-В	2,6	1,4	6	3-В	2,3	1,4	8	IV
370. Большая Цимбалика											
DM	13,5/100	4/36	3-В	2,6	1,4	6	3-В	2,3	1,4	8	IV
371. Большая Цимбалика											
DM	13,5/100	4/36	3-В	2,6	1,4	6	3-В	2,3	1,4	8	IV
372. Большая Цимбалика											
DM	13,5/100	4/36	3-В	2,6	1,4	6	3-В	2,3	1,4	8	IV
373. Большая Цимбалика											
DM	13,5/100	4/36	3-В	2,6	1,4	6	3-В	2,3	1,4	8	IV
374. Большая Цимбалика											
DM	13,5/100	4/36	3-В	2,6	1,4	6	3-В	2,3	1,4	8	IV
375. Большая Цимбалика											
DM	13,5/100	4/36	3-В	2,6	1,4	6	3-В	2,3	1,4	8	IV
376. Большая Цимбалика											
DM	13,5/100	4/36	3-В	2,6	1,4	6	3-В	2,3	1,4	8	IV
377. Большая Цимбалика											
DM	13,5/100	4/36	3-В	2,6	1,4	6	3-В	2,3	1,4	8	IV
378. Большая Цимбалика											
DM	13,5/100	4/36	3-В	2,6	1,4	6	3-В	2,3	1,4	8	IV
379. Большая Цимбалика											
DM	13,5/100	4/36	3-В	2,6	1,4	6	3-В	2,3	1,4	8	IV
380. Большая Цимбалика											
DM	13,5/100	4/36	3-В	2,6	1,4	6	3-В	2,3	1,4	8	IV
381. Большая Цимбалика											
DM	13,5/100	4/36	3-В	2,6	1,4	6	3-В	2,3	1,4	8	IV
382. Большая Цимбалика											
DM	13,5/100	4/36	3-В	2,6	1,4	6	3-В	2,3	1,4	8	IV
383. Большая Цимбалика											
DM	13,5/100	4/36	3-В	2,6	1,4	6	3-В	2,3	1,4	8	IV
384. Большая Цимбалика											
DM	13,5/100	4/36	3-В	2,6	1,4	6	3-В	2,3	1,4	8	IV
385. Большая Цимбалика											
DM	13,5/100	4/36	3-В	2,6	1,4	6	3-В	2,3	1,4	8	IV
386. Большая Цимбалика											
DM	13,5/100	4/36	3-В	2,6	1,4	6	3-В	2,3	1,4	8	IV
387. Большая Цимбалика											
DM	13,5/100	4/36	3-В	2,6	1,4	6	3-В	2,3	1,4	8	IV
388. Большая Цимбалика											
DM	13,5/100	4/36	3-В	2,6	1,4	6	3-В	2,3	1,4	8	IV
389. Большая Цимбалика											
DM	13,5/100	4/36	3-В	2,6	1,4	6	3-В	2,3	1,4	8	IV
390. Большая Цимбалика											
DM	13,5/100	4/36	3-В	2,6	1,4	6	3-В	2,3	1,4	8	IV
391. Большая Цимбалика											
DM	13,5/100	4/36	3-В	2,6	1,4	6	3-В	2,3	1,4	8	IV
392. Большая Цимбалика											
DM	13,5/100	4/36	3-В	2,6	1,4	6	3-В	2,3	1,4	8	IV
393. Большая Цимбалика											
DM	13,5/100	4/36	3-В	2,6	1,4	6	3-В	2,3	1,4	8	IV
394. Большая Цимбалика											
DM	13,5/100	4/36	3-В	2,6	1,4	6	3-В	2,3	1,4	8	IV
395. Большая Цимбалика											
DM	13,5/100	4/36	3-В	2,6	1,4	6	3-В	2,3	1,4	8	IV
396. Большая Цимбалика											
DM	13,5/100	4/36	3-В	2,6	1,4	6	3-В	2,3	1,4	8	IV
397. Большая Цимбалика											
DM	13,5/100	4/36	3-В	2,6	1,4	6	3-В	2,3	1,4	8	IV
398. Большая Цимбалика											
DM	13,5/100	4/36	3-В	2,6	1,4	6	3-В	2,3	1,4	8	IV
399. Большая Цимбалика											
DM	13,5/100	4/36	3-В	2,6	1,4	6	3-В	2,3	1,4	8	IV
400. Большая Цимбалика											

КОНСКАЯ IV
МОТИВА

СЗ-НВ 2,3 1 1,7

С-3 "Орляды". Раскопки 1978-1979 гг.

Кенотаф

IV

КОНСКАЯ
МОТИВА

IV

Однур
камера
с п. 2

IV

К
Изв из
камеры
до пту-
ОИИ
3,1 м

IV

КОНСКАЯ
МОТИВА

IV

22	1	2/46	p	2/2	С-В	3,8	1,6	3,6	3-В	4,2	2,7	4	?
230P	2				С-В	5,4	1,8	3,9	С-В	1,8	0,4	4,45	
280P	3	1,1/34		1/1	С-В	2,4	0,85	4,6	С-В	2,3	1	4,45	
29	5	1,1/3		1/1	С-В	0,95	0,7	3,45	С-В	0,9	2	3,15	1,?
	7	4,1/65	p	9/16	С-В	2,15	1,45	1,2	С-В	0,7	0,7	8,15	
	1				С-В	3,8	1,5	5,6	С-В	4,4	3	5,8	1,3
	2				С-В	2,9	1,1	8,7	С-В	4,4	2	9	1,3
	3				С-В	2,6	1,75	9,3					
	4												
	5												
30	1	1/42			С-В	1,4	1,2	2,4	С-В	1,75	0,95	2,4	1,С
310P	5	1,3/52											
33	1	0,7/28	p	1/1	С-В	1,6	0,8	2,5	С-В	1,75	1,1	2,8	1,3
350P	2			2/1	С-В	2,7	0,4	4,05	С-В	2,2	1,5	4,2	1,3
	7	1,75/28			С-В	1,6	1,45	1,2		2,2	1,1	4,2	1,3
	6				С-В	1,6	1,45	1,2		2,2	1,1	4,2	1,3
36	2	1,3/18	p	1/1	С-В	3,6	0,8	2,9	С-В	3,5	1,1	3	2,07 1,10
	3				С-В	2	0,8	2,9	С-В	2,1	1,1	3	2,07 1,10
1	2	0,7/35		2/2	СЗ-НВ	0,8	0,6	1,6	СЗ-НВ	2,2	1,6	1,6	1,3
	3			1/1	С-В	1,3	0,4	2	С-В	0,8	0,5	2,05	1,?
	4			1/1	С-В	1,5	0,45	1,8	С-В	1,7	1,1	2,05	1,?
	5			1/1	С-В	1,5	0,45	1,8	С-В	1,7	1,1	2,05	1,?
2	1	2/60	p, KP	2/1	СЗ-НВ	1,3	1,1	4,4	СЗ-НВ	4,6	1,2	4,6	2,?
	2			2/1	С-В	1,3	1,1	4,4	С-В	4,6	1,2	4,6	2,?

СЗ. С-3 "Знаменский"

Номер кургана	Номер погребения	Высота/диаметр, м	Детали конструкции	Погребальное сооружение						Кол-во погребенных, ориентировка	Материал заклада, заслона	Примечание	Датировка, в.до н.э.
				Входная яма			Камера						
				Тип / вариант погребального сооружения	Ориентировка	Длина	Ширина	Глубина	Ориентировка по длинной оси				

191

30р	6	1/32	1/1	З-В	2,25	1,6	2,45	С-Ю	1,55	0,7	1,6	1,С			IV
40р	1	0,5/28	9/16	С-Ю	1,5	0,45	1,5	С-Ю	1,4	0,75	1,1	1,С			IV
40р	5	0,7/34	1/1	З-В	3	1,2	3,3	З-В	4	1,05	1,8	1,С			IV
	2		9/16	З-В	2,1	1,1	4	СЗ-ЮВ	1,7	0,8	1,4	1,СЗ			IV
	3	0,4/21	1/1	З-В	2,2	0,9	2,6	З-В	3,4	2,1	4,4	1,В			IV
	1	0,5/20	1/1	З-В	2,3	0,8	2,05	З-В	2,9	1,2	2,7	1,В			IV
	2		1/1	З-В	2,8	1,0	2,7	З-В	3,2	0,95	2,31	1,В			IV
	1	0,5/14	9/16	З-В	1,4	0,6	1,2	З-В	2,9	1,5	4	1,С			IV
	8		1/1												IV
	13	0,7/30	9/16	С-З мм. Ветуглина. Раскопки 1976 г.											IV
	1	0,3/30	1/1	З-В	2,9	1,5	2,8	З-В	3	1,9	3,1	1,?			IV
	16		2/2	СВ-ЮЗ	3,2	1,7	4,1	СВ-ЮЗ	4,4	3	3,2	1,?			IV
	20	1/50	р,кр	С-З мм. Галарина. Раскопки 1977 г.											IV
	1			С-Ю	1,1	1		СЗ-ЮВ	3,9	2	4,8				IV
				З-В	3,6	2,5					3,9				IV

Степи-
ненн ка-
М: Дами
с П. 3

1961

197

Номер кургана	Номер погребения	Насыпь		Детали конструкции	Погребальное сооружение									Материал захлада, заслона	Примечание	Датировка, в. до н.э.
		Высота/диаметр, м	Тип/вариант погребального сооружения		Входная яма				Камера				Кол-во погребенных, ориентировка			
					Ориентировка	Длина	Ширина	Глубина	Ориентировка по длинной оси	Длина	Ширина	Глубина				
	3			2/1	С-Ю	3	2,5	3,4				3,0				
	4	2/60	1/1		С-Ю	4,6	3	3,8		С-Ю	3,8	2,3	5,5	?		Три конских ко- стья в во- входной яме
	1	0,5/17	р		З-В	2,5	0,9	4,6								
					СЗ-ЮВ	2,6	1,95	3,7		СЗ-ЮВ	3,9	1,7	3	2		
						2,2	1,2	2,7								Входная яма № 2. Два параллельных дромоса
355. Лемшовы курганы																
1	ЦМ	8,5/-	кр	4/4	С-Ю	4	2	-	дромос	-		7,3 м	?			Входная яма за- полнена камнем Могилы трех коней
					З-В	2,7	2,2	1,7								
2	ЦМ ЗБМ			5/2	З-В	2,5	2,5	2,5		С-З	5,5	3,3	8,5			
					СЗ-ЮВ	3,02	2,8	3,5								
356. Группа Солохи																
1	1	0,9/12	р	1/1	З-В	2,1	0,95	2,9		З-В	2,5	0,8	1,1	2(1,В)		
	2			1/1	З-В	2,1	1	1,2		З-В	2,35	1,15	1,2	1,В		
	1	0,3/20	р	1/1	СЗ-ЮВ	2,2	0,9	1,1		СЗ-ЮВ	2,65	1,1	1,2	1,СЗ		
	2			1/1	З-В	2,35	0,5	1,5		З-В	2,3	1,05	1,5	1,З		
	3			2/1	З-В	1,4	0,85	1,9		СВ-ЮЗ	2,3	0,8	2,1	1,КЗ		
	4	0,3/24	р	1/1	З-В	2,4	0,75	1,9		З-В	2,55	1,2	2,3	?		
	1	-/16		1/1	З-В	2,5	0,6	1,5		З-В	2,6	0,75	1,6	1,З		
	8	0,2/18	?	9/16	З-В	2,05	0,7	0,9								
	3			1/1	СЗ-ЮВ	2,45	0,9	1,5		СЗ-ЮВ	2,45	1,3	1,5	1,СЗ		
	4			1/1	СЗ-ЮВ	1,75	0,95	0,9		СЗ-ЮВ	1,75	0,15	0,9	1,СЗ		
	9	0,15/20		1/1	З-В	1,3	1,3	1,4		З-В	2,2	1,06	1,6			
	10	0,5/16	р	2/1	С-Ю	2	1	4,9								Две входные ямы
	11			2/1	З-В	2,6	1,2	3,5		З-В	3	2	4			
	1	0,6/24	2р	1/1	С-Ю	1,6	0,95	1		СЗ-ЮВ	2,1	1	1,5	1		
				1/1	СЗ-ЮВ	1,5	1,4	1		СЗ-ЮВ	2,1	1,3	1,2	1,СЗ		В насыпи конские черепа
	2			1/1	З-В	2,3	1,5	2		З-В	3,3	1,45	2,1	1,З		
	3			1/1	СЗ-ЮВ	2,15	0,5	1,5		СЗ-ЮВ	2,3	1,25	1,75			
	1	0,9/30	р	1/1	З-В	2,15	0,5	1,6		З-В	2,8	1	1,6			Во рву антропо- морфная стена
	2	0,4/22	р	1/1	З-В	2,7	1,2	2,45		З-В	3,8	2,2	4,1			В насыпи керамика, конские черепа
	1	0,7/30	р	1/1	СЗ-ЮВ	1,95	0,63	2,4		СЗ-ЮВ	2,2	0,9	2,66	1,СЗ		
	2			1/1	СЗ-ЮВ	2	0,6	1,85		СЗ-ЮВ	2,25	0,9	2,6	1,СЗ		
	3			1/1	С-Ю	2,2	0,4	3		С-Ю	2,4	1,1	3	1,С		
	4			1/1	З-В			2,5		З-В	2,7	1	2,5	1,?		
	1	1/30	р	1/1	СЗ-ЮВ	3,1	0,8	2,2		СЗ-ЮВ	3,9	2,6	3,1	?		
	2			9/16	СЗ-ЮВ	1,65	0,6	0,5								
	3			1/1	СЗ-ЮВ	2,85	0,8	2,9		СЗ-ЮВ	3,05	1,2	3,6	1,СЗ		
Курган Солоха																
	ЦМ	18/110	?	3/3	З-В	7,5	2,5	1,5?		З-В	5,8	4,7	5,5	2,?		Две ка- у-гу меры

Номер кургана	Номер погребения	Высота/диаметр, м	Погребальное сооружение		Кол-во погребенных, ориентировка	Материал заклада, заслона	Примечание
			Бюджетная яма	Камера			
ЭМ	4/4	3-В 4,5 2,8 5,1	3-В 6	3,7	6,4? 1,3		
		С-Ю 3,8 2,4 2,?					
1	4,8/52	Р 2/2	3-В 4,6 2,4 7,25	3-В 4,5 4	7,7 ?		

360. С. ДУНЕНКА.

ЭМ-IV
 Захоро-
 невые
 левых ко-
 ней в
 обособ-
 ленной
 яме
 две не-
 ши, про-
 мос для-
 кой ЮМ
 2-слуги
 Захоро-
 невые
 пяти ко-
 ней и
 концы в
 обособ-
 ленной
 яме
 ЭМ-IV
 невые
 Могилы IV

372. с. Новофилиповка (с-з Аккемент-1)
 16 2# 0,5/20 1/1 В-3 1,8 0,8 2,8 В-3 3,2 4,4 3,8 1,3
 170р 9 1,3/38 9/1а В-3 2,4 0,8 0,9 1,В
 200р 4 0,4/20 9/1а В-3 2,4 0,8 1,3 1,В

373. с. Троицкое
 20р 12 1,6/45 КЗ-СВ 11,9 1,КВ IV

Михайловский р-н
 374. с. Тимошова
 60р 9 1/2-40 2/1 С-Н 1,6 1,1 2,4 3-В 4 1,1 2,1 ?
 7 1# 2,1/60 9/1д С-В 1,5 1 1,1 3-В 8,4 1,1 ?
 80р 8 4/30 8 3-В 5,3 1,7 3,2 3-В 2,1 0,9 2,1 1,3
 3-В 1 1,7 1,7 3-В 2,1 0,9 2,1 1,3

376. г. Припорок (с. Обгочное, Острел Мотила)
 96р 10 0,86/40 8 С-Н 1,6 1,1 2,4 3-В 4 1,1 3,8
 100р 4 0,8/52 8 С-В 2,5 2 5,6 КЗ-СВ 6,4 1,1 7,8
 С-Н 2 0,95 1,6 С-Н 6 1,5-0,9 4,8

Прямороцкий р-н
 377. Шт. Томак
 3кр 1 6,5/- кр 9/1а 4,2 3,2 6,2
 6 2,1/- 9/1а Томакский р-н IV

378. хут. Шевченко
 16р 2# 0,1/12 2/1 КЗ-СВ 2,5 0,7 2,6 КЗ-СВ 2,8 1,3 2,6 IV

379. г. Иванов
 16р 16 0,7/20 2/1 СЗ-КВ 3,8 1,2 3,5 СЗ-КВ 2,2 1,2 3,5
 17 В-3 1,5 1,8 3,5 СЗ-КВ 2,8 0,4-1,1 3,5
 Конечная обмотка I

379. г. Иванов
 6 1 4 0,6/- 4/1 3-В 3-В 2 1 2 4,2 1,В

Камера
 сложной
 конструкции
 двукратно

Номер кургана	Номер погребения	Высота/диаметр, м	Погребальное сооружение		Тип/вариант погребального сооружения	Ориентировка	Колодезь			Ориентировка по длинной оси	Камера			Кол-во погребенных, ориентировка	Материал заклада, заслона	Примечание	Датировка, в. до н.э.
			Длина	Ширина			Глубина	Длина	Ширина		Глубина						
4	1	0,5/28	3/1	3/1	3-B	0,85	0,85	1,3	3-B	1,7	1,55	1,5	1,3			IV	
	2	0,6/32	3/1	3/1	3-B	0,9	0,9	1,6	3-B	1,7	1,55	1,5					
5	1	0,6/32	3/1	3/1	3-B	2,4	2,2	4,3	3-B	3,5	3,4	5,5				IV	
	2	0,6/32	3/1	3/1	3-B	2,6	2,5	5,3	3-B	3,4	2,1						
Мелитопольский р-н																	
368. с. Данило-Ивановка																	
3	1	0,8/28	1/1	1/1	С-Ю	2,5	0,3	3	СВ-ЮВ	2,5	2,4	3	1,6	1,1	2	IV	
	2	0,8/16	1/1	1/1	В-З	1,7	1,1	1,6	В-З	2,5	1,3						
	3	0,8/21	2/1	2/1	СВ-ЮВ	2,8	1,2	3,7	СВ-ЮВ	2,5	2						
369. с. Константиновка																	
26р	3	0,4/32											1,3			VI	
	1	1*	6/40	р	4/1	В-З	3,2	2,3	6,5	С-Ю	6	2,3					6,5
1	2				2/2	В-З	3,8	2	1,2	В-З	3	2,5	12	2,1		IV	
	1	1	4,3/20	?	10/10	371. с. Новониколаевка (Шульговка)			В-З	1,5	1,2	В-З					4,3
1	1	4,3/20	?	3/2		В-З	1,5	1,5	1,2	В-З	6,4	7,3	12	1,1		IV	
	2					В-З	1,5	1,5	1,2	В-З	6,4	7,3					

Номер кургана	Номер погребения	Насыпь	Детали конструкции	Погребальное сооружение						Кол-во погребенных, ориентировка	Материал заклада, заслона	Примечание	Датировка, в. до н.э.
				Входная яма			Камера						
				Тип/вариант погребального сооружения	Ориентировка	Длина	Ширина	Глубина	Ориентировка по длинной оси				

Новоазовский р-н												
380. с. Приморское. Двугорбая Могила												
№	5/56	р, кр 1/4	З-В	3,7	2,4	10,2	З-В	2	1,3	10,1		Захоронение слуг (?)
							З-В	1,6	1,3	10		
		9/16					С-Ю			0,4	1, С	
		9/16					С-Ю	2	0,8	0,4	1, С	
1		10/16	З-В	2,2	1,6	1,3	З-В	1,3	1,2	0,4	1, С	
2		10/16	З-В	0,8	0,6	1,4	З-В	1,3	1,2	1,6	1, С	
3		1/1	КВ-СЗ	2		1,8	КВ-СЗ	2	1,5	1,8	1, С	
4		1/1	С-Ю	2,2	0,8	1,7	С-Ю	2,1	0,4	1,7	1, С	Захоронение слуги
										1, КВ		

Примечание: ж - погребение основное; бр - погребение эпохи бронзы; р - ров; кр - крепид; н - наброска каменная; к - камень; д - дерево; ц - цинковка; в - вымостка; ч - черепица.

ПОГРЕБАЛЬНЫЙ ИНВЕНТАРЬ

Курган, погребение	Оружие					Посуда							Украшения	Прочий инвентарь	Дата, в. до н.э.	
	Стрелы	Копье (к), дротик (д), вток (в)	Меч (м), кижал (к)	Топор (т), праща (п)	Панцирь (пн), пояс (п), нажда (к), шлем (ш), щит (щ)	Посуда										
						Античная		Амфора	Черноглазая и расписная	Простая гончарная	Лепная	Деревянная				Металлическая
						Конь (к), повозка (п), узда (у), седло (с).	Борварка									
Нож	Драгалище (п), веретено (в)	Зеркало	Подвеска (п), бусы (б), серьга (с)	Гривна (г), кольцо (к), перстень (п), браслет (б)	Золото (з), серебро (с)											

206

ОДЕССКАЯ ОБЛАСТЬ

Арцизский р-н

1. г. Арциз

1/?	+	к	м	ш, пн	к, у	+	к	з	Ножны, кол-пачок	УІ-У
-----	---	---	---	-------	------	---	---	---	------------------	------

2. с. Виноградовка

+ +

Фрагменты железа и бронзы УІ-У

3. с. Островное

1/? Раскопки 1972 г.	+			пн					Два котла	УІ
3/? Раскопки 1976 г.	+	м	щ		+		з, с		Котел, золотая и серебряная проволока	У-ІУ

Белгород-Днестровский р-н

5. с. Каролино-Бугаз

3/1						+				ІУ
-----	--	--	--	--	--	---	--	--	--	----

6. с. Семеновка

1/1	+					+		+	Фрагменты железа	ІУ-ІІ
8/2						+			Астрагал, фрагменты бронзы и железа	ІУ-ІІІ

10/2		к				+				
------	--	---	--	--	--	---	--	--	--	--

11/2						+		б		ІУ-ІІ
14/4						+				ІУ-ІІ
15/1				пн		+				ІУ-ІІ

16/1									Фрагменты бронзы	
------	--	--	--	--	--	--	--	--	------------------	--

16/2		к	м	пн	у*				Кольцо железное	
------	--	---	---	----	----	--	--	--	-----------------	--

20/2	+	к	к		у	+			* Псалий во рту	ІУ?
------	---	---	---	--	---	---	--	--	-----------------	-----

21	+	к				+			Стеклянный сосуд, скобы	ІУ
----	---	---	--	--	--	---	--	--	-------------------------	----

7. с. Шабо

1/1	+	м				+				ІУ-ІІІ
-----	---	---	--	--	--	---	--	--	--	--------

Беляевский р-н

8. с. Ильинка

	+								Стержень железа	
--	---	--	--	--	--	--	--	--	-----------------	--

9. с. Маяки

1/?	+					+	+	+		ІУ-ІІІ
	+					+			н/о	У-ІУ

207

Курган, погребение	Оружие				Посуда							Украшения			Прочий инвентарь	Дата, в. до н.э.		
	Стрелы	Копье (к), протик (д), вток (в)	Меч (м), кинжал (к)	Топор (т), праща (п)	Наширь (пн), поперек (п), ун-мелка (к), шлем (ш), щит (ш)	Ворзарка	Конь (к), повозка (п), узда (у), седло (с)	Античная			Нож	Пряслице (п), веретено (в)	Зеркало	Попраска (п), бусы (б), серьга (с)			Гривна (г), кольцо (к), перстень (п), браслет (б)	Болого (з), серебро (с)
								Амфора	Чернолаковая и расписная	Простая гонимая								

10. с. Троицкое

+

Болградский р-н

11. с. Городнее (Огородное)

3/1

9/5

+

+

з Украшения
одежды? IV?
Застежка VI
колчана,
олений рог

12. с. Жовтневе

3/1

+

Обломки же- У-IV?
леза, брон-
зовые кольца

Великомихайловский р-н

13. с. Великопоское

Клад?

+ к, д

+ у

+? +

п з, с Котел, гвоз- III
ди, бронзо-

вме колечки,
железный
стержень

Ивановский р-н

14. с. Белка

+

п

б

Измаильский р-н

16. с. Новокаменка

4/2

+

+

+

+ б, п

з

IV

Килийский р-н

17. с. Помазаны

2/2

+

+

+

Фрагменты
железа, оле-
ний рог (?)
н/о У-IV

2/3

80 к, в

+

18. с. Червоный Яр

1/1

пн

к, у

+

+

+

Алебастро- У
вый цилиндр,
фрагменты
железа, краска

19. с. Шевченково

2/3

+

к

м

пн

б

Фрагменты У-IV
бронзы

Коминтерновский р-н

20. с. Владиславка

+

VI-У

Николаевский р-н

21. с. Настасиевка

пн

+

IV

Курган, погребение	Оружие		Посуда		Украшения		
			Англизная				
	Стрелы						
	Копье (к), дротик (д), вток (в)						
	Меч (м), кинжал (к)						
	Топор (т), праща (п)						
	Ланцирь (пн), пояс (п), кнемида (к), шлем (ш), щит (щ)						
	Ворварка						
	Конь (к), повозка (п), узда (у), седло (с)						
	Амфора						
	Чернолаковая и расписная						
	Простая гончарная						
	Лепная						
	Деревянная						
	Металлическая						
	Нож						
	Пяслице (п), веретено (в)						
	Зеркало						
	Подвеска (п), бусы (б), серьга (с)						
	Гривна (г), кольцо (к), перстень (п), браслет (б)						
	Золото (з), серебро (с)						
	Прочий инвентарь						
	Дата, в. до н.э.						

22. с. Мосино

Котел, оселок, бронзовые "допайка" и "пуговица"

Овидиопольский р-н

24. с. Дримовка

3/16

+

+

+

+

н/о

IV

25. с. Наллиманское

+

+

+

+

IV-III

26. с. Николаевка

п.1
п.2

м

+

+

+

п

б

н/о

IV

Алабастр, чертла, ко-стляной стержень

Курган, погребение	Оружие				Посуда							Украшения			Прочий инвентарь	Дата, в. до н.э.	
	Стрелы	Копье (к), дротик (л), вток (в)	Меч (м), кинжал (к)	Топор (т), праща (п)	Античная				Нож	Прямлице (п), веретено (в)	Зеркало	Полировка (п), бусы (б), серега (с)		Золото (з), серебро (с)			
					Амфора	Черолаковая и расписная	Простая гончарная	Лепной				Деревянная	Металлическая				Глизна (г), кольца (к), перстень (п), браслет (б)

НИКОЛАЕВСКАЯ ОБЛАСТЬ

Арбузинский р-н
34. пос. Бугский

4/1	+	к												н/о. Кости животного	VI-У
-----	---	---	--	--	--	--	--	--	--	--	--	--	--	----------------------	------

Баштанский р-н
35. с. Булгаково (Новогеоргиевка)

5/1	+	в													IV
5/2	+	к				+	+	+	+	+	п, в	+	п, с, г, к, б, к	Шкатулка, гребень	IV
5/3													о		IV
5/4	+	в											о	Кости животного	IV
6/1													о		IV
6/2	+												о		IV
7/2	+												о		IV
7/3	+												о		IV

36. с. Константиновка

3/1				пн											IV
4/1	+												с, б	Фрагменты железа	IV
5/1	+												б		IV
7/2	+												п		IV
12/15				пн											VI-У
14/1				пн											IV

37. с. Отрадное

2/1															IV
3/1	+	к, в, д		к	+									Золотая проволока Спица	IV
3/2	+	к, д				+	+						п, в, п, б, с, г		IV
3/3	+														IV
4/1	+		м												V-IV
4/2	+		м												IV
7/1															IV
8/1															IV
12/1													с, б		IV
13/1													б		IV
16/2	+														IV
17/1	+														IV
24/1													с, б	Кости рыб	IV
38/2	+					у		+	+				п, б, г, к	Фибула	IV

38. с. Пески

2/2															IV
3/1		к		пн		у	+						б, к	Трубочка Краска, фрагменты дерева	IV
7/1	+			пн											IV
9/1	+	д, м		п, к		к, у	+	+					п, б, б, г	Нагайка, обойма	з IV
9/2				пн			+						б	Изделие в зверином стиле	з IV
10/1	+												п, б		IV
10/2	+							+	+				п, б, б	Застежка	IV

Курган, погребение	Оружие					Посуда						Пряслище (п), веретено (в)	Зеркало	Украшения			Прочий инвентарь	Дата, в. до н.э.						
	Стрелы	Копье (к), дротик (д), боек (в)	Меч (м), клинок (к)	Топор (т), праща (п)	Панцирь (пн), пояс (п), кнур-мала (к), шлем (ш), шит (ш)	Ворварка	Козь (к), повозка (п), узла (у), седло (с)	Античная			Нож			Подвеска (п), бусы (б), серьга (с)	Гривна (г), кольцо (к), перстень (п), браслет (б)	Эмалю (э), серебро (с)								
								Чернолаковая и расписная	Простая гончарная	Лепная									Деревянная	Металлическая				
218	5/1 6/1				пн +															V-IV?				
		к				+														з	Фрагменты железа	IV		
	7/1 1/2				пн																Группа 3 Фрагменты дерева	IV-III		
	4/1 2/1	+			пн?																Группа 4 Бронзовое кольцо	IV		
	3/4 5/1 7/1 9/1 2/1	+	в в			+															" "	IV		
		+					у														" "	IV		
	2/2		к, д, в			+		+													Группа 5 Фрагменты кожи, железа	IV		
	2/1						у			+											Фрагменты ременной пряжки	IV		
																					Группа 8	IV		
	4/1	+			пн, п		у														Фрагменты амфор в трезне	IV		
	УШ-6/2		в			+																IV		
	2/8	+																			52. с. Нечаянное + + +	IV-III		
	2/11	+																			п, б	Бронзовая пронизь, 2 раковины	IV-III	
	1/1	+	к, в м		ш, п пн	+															Новобугский р-н 56. о. Новорозановка	у	Бронзовая бляха в зверо- рином стиле, пояс, колчан	IV
219	6/2	+			пн	+															Новоодесский р-н 57. с. Антоновка	IV		
	4/1 5/1		к		пн																п, б п з	Фрагменты кожи, ткани	IV-III	
	1/1																				58. с. Камперовка	IV-III	Группа 2 Обломки стель	
	1/2																				б б	" "	IV	Застежка
	1/3	+	к																		б п	" "	IV	" "
	2/1	+	д																		б	Фрагменты железа	IV	" "
	3/1	+																			б	" "	IV	" "
	5/1 7/1	+	д																		б п	" "	IV	" "

Курган, погребение	Оружие				Посуда							Украшения			Прочий инвентарь	Дата, в. до н.э.	
	Стрелы	Копье (к), дротик (д), вилы (в)	Меч (м), кинжал (к)	Топор (т), праща (п)	Панцирь (пн), пояс (п), кне-мидя (к), шлем (ш), щит (щ)	Ворверка	Конь (к), пловозка (п), узда (у), седло (с)	Античная			Пряслище (п), веретено (в)	Зерзало	Подвеска (п), бусы (б), серьга (с)	Гривна (г), колцо (к), перстень (п), браслет (б)			Эмалю (э), серебро (с)
								Амфора	Черноглазый и расписная	Простая гончарная							

4/1	+														Группа 4	IV-III			
<u>Очаковский р-н</u> 60. с. Каменка																			
16/2																			
19/1																			
20/1	+																IV		
21/1																	IV		
-/2																	IV		
-/3																	IV		
24/1			М																
24/2																			
25/3	+	Д																	
26/4	+																Колечки двоенные, ракушки Яичная скор- лупа, фраг- менты железа		
27/5	+																		
25/1	+	Д																	
62. с. Парутино																			
п.12	+																Галька, застежка	Конец VI-V	
63. с. Солончаки																			
11						к	+	+	+								Обработан- ная плита, краска	Конец VI-V	
1U	+									2к							Обломки ли- тейных форм	Конец VI-V	
1G	+	к, в, м, к			пн		+	+									Краска, пряж- ки, металли- ческий чер- пак	Конец VI-V	
01	+	к	м															Конец VI-V	
1T			м				+	+									Алабастр, колокольчик, стержень, металличе- ский черпак	Конец VI-V	
1R																		Конец VI-V	
1F		к																Конец VI-V	
1P							+	+										IV	
1Q							+	+										IV	
1S							+	+										б	
<u>Первомайский р-н</u> 64. с. Каменная Балка																			
5/1	+				пн	+												Кольцо брон- зовое, крас- ка	IV-III?
6/1	+		к			+	к	+											У
6/2			м			+	у	+	+										Котел, стер- жень, изделие в зверином стиле, фраг-

Курган, погребение	Оружие				Посуда							Нож	Прялки (п), веретено (в)	Зеркало	Украшения			Прочий инвентарь	Дата, в. до н.э.
	Стрелы	Копье (к), дротик (л), вток (в)	Меч (м), кинжал (п)	Топор (т), праща (п)	Античная			Лепная	Деревянная	Металлическая	Подвеска (п), бусы (б), серьга (с)				Глязна (г), кольцо (к), перстень (п), браслет (б)	Золото (з), серебро (с)			
					Амфора	Чернолаковая и расписная	Простая гончарная												
																	Конь (к), повозка (п), узда (у), седло (с)		

7/1 + + + + б менты дерева, кости животных Астргал, металлический черпак, пронизь V

Снигиревский р-н
65. с. Александровка

1/26 + к у, п, с + + Проколка, пряжка IV-III
 2/1 -/32 + + + + Пряжка IV-III
 3/1 + + + + Ракушки IV-III
 -/2 + + + + IV-III

66. с. Баратовка

2/1 + в + б к, б IV-III
 3/1 + + + + IV-III

-/2 + в + + с IV-III
 1/3 + + + + IV-III
 5/4 + + + + IV-III
 -/6 + + + + IV-III
 6/2 + + + + IV-III
 -/3 + + + + IV-III
 7/2 + + + + IV-III
 -/3 + + + + IV-III

67. с. Кобзарцы

6/1 + в м пн + б Стела У?

68. с. Лиманцы

2/1 + + + + б Группа 2 IV
 2/2 + + + + б " IV
 5/1 + + + + б " IV
 9/1 + + + + б " IV
 5/1 + + + + б " IV
 7/1 + + + + б " IV
 8/1 + + + + б " IV
 8/2 + + + + б " IV
 8/3 + + + + б " IV
 4/1 + + + + б " IV
 4/2 + + + + б " IV
 5/2 + + + + б " IV

69. Нововасильевка

2/1 + пн + + + Обрывок золотой фольги У-IV
 3/1 + м п + + б з Пластины, бронзовые пряжки У
 3/2 + + + + б Железная пластинка IV
 4/1 + + + + б " IV

19/2	+						6		Стержень	IV
19/3	+						6			IV
20/1							6			IV
20/2	+						6			IV
29/1	+						6		Фрагменты железа, костяные пластинки	V-IV
30/1	+						6		Костяные пластинки	V-IV
30/2	+	M	+							IV
30/3										IV
31/1	+								Тальпа железный предмет в нащипы	IV
32/1									Фрагменты дерева	IV
33/1										IV
34/6										IV
35/1										V-IV
35/2										V-IV
36/1										V-IV
38/1									Фрагменты железа	V
42/1										V
50/1										IV
50/2										IV
51/1	+									IV
2/1	+								Золотые вставки проволочки	V
3/1	+	K, B								IV
6/1	+	M							Объявок со лопкой фольги	V-IV
10/1	+									IV

70. с. Тимофеевка

Курган, погребение	Оружие				Ланцир (лн), пояс (п), кнemiда (к), шлем (ш), щит (щ)	Ворварка	Конь (к), повозка (п), узда (у), седло (с)	Посуда			Амфора	Нож	Пряслице (п), веретено (в)	Зеркало	Украшения		Золото (з), серебро (с)	Прочий инвентарь	Дата, в. до н.э.
	Стрелы	Копье (к), протик (л), вток (в)	Меч (м), кинжал (к)	Топор (т), праща (п)				Античная	Чернолаковая и расписная	Простая гончарная					Лепная	Деревянная			
9/1	+	л, к			лн	+	у	+	+	+	+	+	+	+	б	з		Застежка, из-деланная в зенитном стиле. Стык, каменный с орудием	
10/1	+			п				+							б			Застежка	IV
11/1	+																	Фрагменты шпатулы, рывушки, железный пилосинья	IV
12/1	+																	Супонья	IV
12/2	+				к										б			Застежка	IV-IV
13/3	+																	Фрагменты шпатулы, рывушки, железный пилосинья	IV
13/1	+																	Супонья	IV
16/1	+																	Клейки	IV
17/1	+																	Клейки	IV
17/2			к		лн													Клейки	IV
17/3					п													Клейки	IV
18/1	+																	Клейки	IV
19/1	+														б			Клейки	IV

Курган, погребение	Оружие					Посуда					Верхняя одежда (п), верегено (в)	Украшения		Прочий инвентарь	Дата, в. до н.э.			
	Стрелы	Копье (к), дротик (л), вток (в)	Меч (м), кинжал (к)	Топор (т), праща (п)	Панцирь (пн), пояс (п), кнесьма (к), шлем (ш), щит (щ)	Ворварка	Конь (к), повозка (п), узла (у), селю (с)	Античная		Деревянная		Металлическая	Нож			Зеркало	Подвеска (п), буза (б), серьга (с)	Глизна (г), кольцо (к), перстень (п), браслет (б)
								Амфора	Черепковая и расписная									

КИРОВОГРАДСКАЯ ОБЛАСТЬ

Александровский р-н

71. с. Болтышка

1/1 + к у + + з Л-VI
2/1 + к у + + с

Бобринецкий р-н

72. с. Алексеевка

1/1 + к у + + з
1/2 + к у + + с, б Краска
1/3 + к у + + (фрагменты) Железо

73. г. Бобринец

1/1 + к к + + Раскопки
2/1 + к к + + 1923-1924 гг.
Раскопки 1927 г.

Знаменский р-н

75. с. Кучеровка (Мельгуновский курган)

1 + м к з, с Стела, пояс, VII
ножны, головной убор, золотая щечка, ножки от ассирийского табурета

76. с. Сокольниковы (Станишино)

1/1 + пн к, у +? з Кости животных, оселок, пряжка, стела, гвоздь

2/1 + +

77. ст. Хировка (Богдановка)

12/1 + + + + Зерноотерка
27/1 + + + + Пронизь
29/1 + + + + пастовая
29/2 б Железо
34/1 б б (фрагменты)
152/1 + +

Кировоградский р-н

80. с. Медерово

к пн к, у + + п Стела V

Новгородковский р-н

81. с. Воронцовка

1/1 + пн + + LV
2/1 + пн, п + + LV
4/1 + пн + + LV-II

Курган, погребение	Оружие				Платье (пн), пояс (п), обувь (к), штэм (ш), штт (ш)	Воружья	Конь (к), повозка (п), узла (у), седло (с)	Посуда				Нож	Пряслище (п), веретено (в)	Зеркало	Украшения			Прочий инвентарь	Дата, в. до н.э.
	Стрелы	Копье (к), дротик (л), венок (в)	Меч (м), кинжал (к)	Топор (т), праща (п)				Античная							Золото (з), серебро (с)				
								Амфора	Чернолаковая и расписная	Простая гончарная	Лепная					Деревянная	Металлическая		

228

Ольшанский р-н																		
82. пгт Ольшанка																		
7/1					пн, ш													IV
8/1	+																	IV
17/2																		IV
24/2	+	в			пн	+												IV
25/1	+				пн	+												IV
32/1	+	к			пн, ш, п	+	к, у											IV
83. с. Сухой Ташлык																		
6/1		к				+												IV
Онуфриевский р-н																		
84. с. Омельник																		
1/1	+				пн		к, у										з	У
Светловодский р-н																		
86. с. Табурище																		
1/1	+				пн												з?	У

ДНЕПРОПЕТРОВСКАЯ ОБЛАСТЬ (ПРАВЫЙ БЕРЕГ)

Апостоловский р-н
87-89. пгт Апостолово

Курган																		б	с, з	Застежка	У			
Бабы																					У			
Раскоп-на Могила	+	к																			з	Котел	У	
90. с. Грушевка																								
12/1																					с	б	Булавка	IV
91. ст. Желтокаменка (курган Толстая Желтокаменная Могила)																								
Входная яма 1																								IV
Ниша 5, погребение девочки-подростка																								IV
Ниша 2, погребение ребенка																								IV
Ниша 3, погребение ребенка																								IV
Погребение в камере	+	к, д	м?	т		+																		IV
Входная яма и дромос 2																								IV
Могила 4																								IV
92. с. Кут																								
1/1																								IV
1/2																								IV
1/3																								IV
1/5	+	к																						IV

229

7/3a	87	R																		Ирадема	IV	
8/1	+																			И/О	IV	
8/11	+										II									Одделение фабрики	IV	
9/1	+																			Костяная обкладка лу- ка, крышка, колочильник, каменная палитка	IV	
9/2																						
10/3																				Н/О	IV	
10/4																					IV	
11/1	+	R																		Ук. решение одеяла (?) из бронзовой пр. вало-ка	IV	
12/2	+																				IV	
12/3																					IV	
13/1	+																				IV	
13/3																					IV	
13/4																					IV	
14/4	+																				IV	
17/1	+																				IV	
18/1	+																				IV	
18/2	+	R																		Уклад. елка одеяла	IV	
19/2																					IV	
21/3	+																				IV	
21/4	+	K																			IV	
22/1	+	M																			IV	
22/2																					IV	
22/3																					IV	
22/4																					IV	
22/7																					IV	
22/9	+																				Колье О С Битые камни	IV
22/10																					IV	
23/5	+																				IV	

Купан, погребение	Оружие			Посуда				Украшения		Прочий инвентарь	Дата, в. до н.э.										
	Стрелы	Копье (к), дротик (д), вток (в)	Меч (м), кинжал (к)	Топор (т), праца (п)	Панцирь (пн), пояс (п), кнemiда (к), шлем (ш), щит (щ)	Ворварка	Конь (к), повозка (п), узда (у), седло (с)	Амфора	Античная			Простая гончарная	Лепная	Деревянная	Металлическая	Нож	Пряслице (п), веретено (в)	Зеркало	Подвеска (п), бусы (б), серьга (с)	Гривна (г), кольцо (к), перстень (п), браслет (б)	Золото (з), серебро (с)
2/1	+																				IV
2/2	+																				IV
2/3																					IV
2/7																					IV
5/1																					IV
5/2																					IV
5/3																					IV
5/4	14																				IV
5/5	+																				IV
7/2																					IV
7/8																					IV
7/9	+																				IV

Бронзовый
 приколты
 Бронзовое
 кольцо, о-
 лочило?
 Ломик железный
 о, б, о, п, з, с
 н/о. Кресла
 н/о. Колески
 оловянные
 бронзовые
 колески
 н/о. Каменная
 плетка,
 проволока,
 белила
 "Штоль"
 бронзовые

Курган, погребение	Оружие				Посуда							Украшения			Прочий инвентарь	Дата, в. до н.э.		
	Стрелы	Копье (к), дротик (д), венок (в)	Меч (м), кинжал (к)	Топор (т), праща (п)	Античная				Нож	Грязлице (п), веретено (в)	Зеркало	Попсека (п), бусы (б), серьга (с)	Гривна (г), калыч (к), перстень (п), браслет (б)	Золото (з), серебро (с)				
					Амфора	Чернявская и расписная	Простая гончарная	Лепная									Деревянная	Металлическая
234	1/2	+								+					Каменная плитка	VI-V		
	3/1	+																
98-101. г. Кривой Рог																		
99. ст. Рахмановка (г. Кривой Рог)																		
<u>Раскопана Могила</u>																		
	1/1	+		м?к		+					в	б	+	з	Каменное блюдо	IV		
	3/1	+																
101. Южный горно-обогатительный комбинат-I																		
	5/1	+													н/о			
	6/4																	
	7/1			п?														
	8/3																	
	9/1				пн	+				+						IV		
	12/1	+		м?						+								
Южный горно-обогатительный комбинат-II																		
	1/4	+								+					н/о. Бабка лошади	IV		
	3/1			к, в м		пн				+								
	5/1	+				п?										V		
	7/1																	
	8/3									+								
	9/1																	
	2/1									+						IV		
	3/2	+								+								
Никопольский р-н																		
102. с. Алексеевка																		
	1/1			к, в						+					с, п б з	Ожерелье металлическое	IV	
	1/2	+								+								
103. с. Изобильное																		
	1/1			в			+								п, б	з	Крестовидная бляшка, бронзовая поделка	IV
	3/1														б, с, п	с	н/о	
	3/2	+					+			+	+				п з, с	з, с	Головной убор, ожерелье металлическое, скоба, бляшки	IV
	4/1	+		к м		пн	+											IV
	5/7	+				пн												IV
	6/1			в			+											IV
	7/1	130		к, в м			+			+	+						Оселок	IV
	8/1																	IV
	8/2					пн		+		+								IV
	10/1									+							Фрагменты железа и бронзы	IV

Курган, погребение	Оружие				Посуда							Украшения			Прочий инвентарь	Дата, в. до н.э.			
	Стрелы	Копье (к), дротик (д), вток (в)	Меч (м), кинжал (к)	Топор (т), прама (п)	Дарь (д), пояс (п), кне-мидя (к), шлем (ш), щит (щ)	Борзевка	Конь (к), повозка (п), узда (у), седло (с)	Античная			Нож	Пряслище (п), веретено (в)	Зеркало	Украшения					
								Амфора	Черняковская и родственная	Простая гончарная				Лепная			Деревянная	Металлическая	Подвеска (п), бусы (б), серьга (с)
12/1				п				+	+	+				б	б	з	Украшения одежды, краска	IУ?	
14/1	+	к, в				у		+		+							Скоба, крас-ка, железные и костяные накладки	IУ	
15/1																	Каменное	IУ	
16/1						у											бляшка, краска	IУ	
<u>Группа Дедовой Могили</u>																			
3/1	74	к, в									+					з	н/о. Элект-ровая пластинка	IУ	
3/2	27																н/о	IУ	
4/1		к, в						+		+	+	п	+	б, с		з	н/о. Стек-лянный со-суд, шило, бляшки	У-IУ	
6/1	+	к			пн					+								IУ	
<u>Группа Лаурки</u>																			
3/1	+	в						+										IУ	
104. с. Капуловка-I																			
2/1	+	к, д, м в				+					+							Железные пластинки с заклепками	IУ
5/1	+							+										Шилья	IУ
9/1	+	к				+	у, жк				+			б, п	п	з	Шилья	IУ	
13/1	52	к, д, в				+		+		+				б, с	п, б	з, с	н/о	IУ	
13/2	52	к, д, в									+							н/о	IУ
<u>с. Капуловка-II</u>																			
1/1	24	к, в, д						+			+	п	+	с, б, б	б	з	н/о. Шило	IУ	
1/2											+			б, п				Ракушки	IУ
105. с. Кирово																			
1/1	+							+										Кости соба-ки и волка	IУ
2/1	+					пн, п	+	к			+							Железный стержень	IУ
3/1	+											п		с		з	Пронизки, скобы	IУ	
5/1								к, у										Скобы, кожа	IУ
6/1	+		м			+					+								IУ
106. с. Криничеватое																			
Гр. 25, 10/1					пн		у											"Пуговицы", кожа, ткань	IУ
Гр. 27, 14/1							у							б				"Пуговицы", пронизки	IУ
107. с. Куйбышево																			
3/1	+				пн			+									з		IУ

Курган, погребение	Оружие				Панцирь (пн), пояс (п), крес- мела (к), шлем (ш), щит (ш)	Воружка	Конь (к), повозка (п), узда (у), седло (с)	Посуда				Нож	Предметы (п), веретено (в)	Зернало	Украшения		Прочий инвентарь	Дата, в. до н.э.		
	Стрелы	Копье (к), дротик (п), зсток (з)	Меч (м), кинжал (к)	Топор (т), праща (п)				Античная							Полувиска (п), бусы (б), серьга (с)	Гривна (г), жемчуг (ж), перстень (п), браслет (б)				
								Амфора	Черняховская и родственная	Простая гончарная	Лепная								Деревянная	Металлическая

238

2/1

108. с. Луклевка

+

Кенотаф?

IV

109. г. Никополь

+

VII-VI

109^a. Никопольское курганное поле. Курганная группа I

2/17	+	к	м																
3/1		к	м																
4/1																			
5/1		к	м																
5/2	+	к	м		п			+											
6/1	+	к																	
7/1	+	к																	
11					п														
13/1	+																		
26	+																		
27																			
30/2																			

Курганная группа II

1/3																			
2/1	+	к, д											п, б						
													б, с						
3/1	+																		
4/1-2	+																		
4/3																			
5/1	+																		
5/2																			
7/1	+																		
8/1	+																		
8/2																			
9		в	м																
10/1	+																		
11/1																			
12/1																			
13/1	+																		
16/1	+																		
17/1																			
17/2	+																		
18/1																			
19/1	+																		
19/2	+																		
19-21/1	+				п ^x			у ^x	+										
19-21/2	+	к	м, к																
19-21/3																			
20/2	+																		
20/3																			
21/1	+																		
21/2	+	к, в																	
21/3	+																		

239

Курган, погребение	Оружие				Посуда							Украшения			Прочий инвентарь	Дата, в. до н.э.	
	Стрелы	Копье (к), дротик (п), венок (в)	Меч (м), кинжал (к)	Топор (т), праща (п)	Античная				Праслипе (п), веретено (в)	Зеркало	Подвеска (п), бусы (б), серьга (с)	Глизна (г), кольцо (к), перстень (п), браслет (б)	Золото (з), серебро (с)				
					Амфора	Чернолаковая и расписная	Простая гончарная	Лепная						Деревянная			Металлическая
21/4																	
22/1	+										б				IV		
22/2											б, с				IV		
22/3											б				IV		
23/2			м?								б				IV		
24/1	+														IV		
25/1	+			п			+							б	Колчан? Скобки, колчан		
25/3	+														IV		
25/4	+														IV		
26/1		к?													IV		
<u>Курганная группа пос. Сулицкого</u>																	
1/1	+	к, в	м				+	у ^х	+	х				+	Ж Находки в насыпи		
2/2															IV		
2/3	+				п		+						п	б, с	Железные стержни. Тризна в насыпи и во рву		
27/3	+	к													IV		
<u>Группа (8-й км дороги Никополь - Алексеевка)</u>																	
2/1		к													Бронзовые бляшки		
<u>Группа (9-й км дороги Никополь - Алексеевка)</u>																	
2/1															IV		
2/2	+														IV		
4/1				п											з Каменное блюдо		
<u>Курганная группа (конец 9-го км дороги Никополь - Алексеевка)</u>																	
2/1				п											IV		
3/2	+	к, в	м				у								IV		
4/4		к, в	м	п											IV		
<u>Курганная группа Серко (центральная подгруппа)</u>																	
2/1															IV		
2/2	+	к, в													Оселок		
3/1															IV		
4/1	+														Булавка, крюк, гвоздь, краска, ра- кушка		
<u>Курганная группа Серко (крайняя восточная подгруппа)</u>																	
1/1	+	к?		п											IV		
2/5															IV		
4/1															IV		
<u>Курганная группа Серко (подгруппа между курганами 22 и 24)</u>																	
5/12															IV		
6/1	+	к?													Застежки, туша ягненка Фрагменты железа		

Курган, погребен- ние	Оружие					Посуда						Пряслице (п), веретено (в)	Зеркало	Украшения		Прочий инвентарь	Дата, в. до н.э.				
	Стрелы	Копье (к), дротик (д), блок (б)	Меч (м), клинок (к)	Топор (т), праща (п)	Ланцет (л), псаж (п), кн. мида (к), шлем (ш), щит (щ)	Ворзак	Конь (к), повозка (п), узла (у); седло (с)	Античная			Нож			Псыска (п), бусы (б), серьга (с)	Гривна (г), колымо (к), перстень (п), браслет (б)			Золото (з), серебро (с)			
								Амфора	Чернолаковая и расписная	Простая гончарная									Лепная	Деревянная	Металлическая

242

110. с. Новоселовка

6(29)/1	+	л		пн																
7/1	+																			IV
7/2																				IV
9/1	+	к		пн?		к, у	+					б	с			з	Кости коня в камере			IV
10/1	+	к, д		пн, п																IV
10/2										пр						з	Лоцило			IV

111-120. г. Орджоникидзе

111. Богдановская обогатительная фабрика (БОФ)

1/1	+																			IV?	
11/1	+	в									+	в, п	с, б	б		з, с	Обрывок золотой ленты			IV	
12/1											+	п	б, с	б, к						IV?	
13/1(1)	+	в				п							б							IV	
13/1(2)														б				Часть повозки у входа в камеру, шило			IV

243

13/2	+											+	п	+	с, б	г, б	з, с	н/о. Головной убор, шило, гвозди			IV
5/1	+				пн																
5/2					пн				+			+									
7/1									+									Камень, фрагменты дерева и железа			

112. Группа Завадских Могил

Первая Завадская Могила

1/1	+	к			пн, щ, п	к, у	+		+	+	+	+						Тесло, проколка, фрагменты бронзы			U
-----	---	---	--	--	----------	------	---	--	---	---	---	---	--	--	--	--	--	-----------------------------------	--	--	---

Вторая Завадская Могила

2/1																						U?
-----	--	--	--	--	--	--	--	--	--	--	--	--	--	--	--	--	--	--	--	--	--	----

113. Группа Западнобогдановского карьера

1/1	+	к	м?												с, б			Подделка из кости			IV?
2/1	+	к												п	б			Крык			IV?

114. Группа Испановых Могил

Первая Испанова Могила

1/1	+	к, в			пн, п	у	+		+													з	Ножны, обойма, краска	IV
3/1																								
3/2	+		м														+	п	б			з	н/о	IV

Четвертая Испанова Могила

4/1	+		м		пн, щ	+	к, у ^х															з	^х Находки в конской могиле	U
-----	---	--	---	--	-------	---	-------------------	--	--	--	--	--	--	--	--	--	--	--	--	--	--	---	---------------------------------------	---

Курган, погребение	Оружие				Посуда							Украшения			Грошый инвентарь	Дата, в. до н.э.			
	Стрелы	Кливе (к), протык (п), втык (в)	Меч (м), кинжал (к)	Топор (т), праща (п)	Платье (пн), пояс (п), шлем (ш), щит (ш)	Ворварка	Копье (к), перевозка (п), узда (у), седло (с)	Античная				Нож	Драгаше (п), веретено (в)	Украшения					
								Амфора	Черепашковая и расписная	Деревянная	Металлическая			Беркало			Плывская (п), бусы (б), серьга (с)	Глиня (г), кольцо (к), перстень (п), браслет (б)	Болото (з), серебро (с)

244

<u>Испанова Могила</u>																
7/3	к			пн											з	IV
<u>115. Группа Лисьей Могины</u>																
1/1																Обломки амфор в тризне
1/2																
1/3	+														б, п	з, с
2/1																
3/1																
4/1		к, д			п											п
<u>Денисова Могила</u>																
6/1	+	к													б, п	п з, с
<u>116. Группа у с. Нагорное</u>																
5/1	+		м		пн	+										IV

245

5/4																Котел
6/1	+															с
11/1		к														н/о. Скобы
11/2	+	к, в, д			п		+									н/о. Булава, оселок
13/1	+	к	м		п	+	2к, у	+								з, с
13/2	52	к, д, в			п		к, у	+								с
13/3								+								б, с
<u>117. Группа Степного кургана</u>																
1/1	+	к, в														
<u>118. Группа Страшной Могины</u>																
1/1	127	д	м				к, у									б
4/2	185	к, д, в		т	п			+								с, б, п
4/3																
6/1	+	к														б
<u>119. Курган Толстая Могила</u>																
1/1	+	в	м		пн, п, к		п?	+								п з, с

с н/о. Скобы
Скобы, гвозди
н/о. Булава,
оселок
Скобы, гвозди, обойма, костяные пластинки, украшения одежды
Украшения одежды, костяные пластинки
Пестик
Украшения одежды
Украшения одежды, котел, черпак н/о
Украшения головного убора, пектораль, булава(?), нагайка, черпак, котелок

1/2	Порядок ние "вз- дворго"	4/2			0	н/о	IV
1/2	Порядок ние слу- Жинке в нише	4/2			0	н/о	IV
4/2	Хозяйствен- ная книга	4/5	55			н/о. Копел	IV
4/5	Порядок "кондка" 3	1/6				Украшения одежды	IV
1/6	Конская мотила 1	1/7				с,з	IV
1/7	Конская мотила 2	2/7				с,з	IV
2/7							
1/1		+					
1/1		+					
12/1		+					
12/2	279, к, в м	П, ПИ, +					
235		Щ					
3(21)/1		Д					
14(37)/1							
21/7							
				120. Группы Шахты № 22			
				+		0, с П 3	IV, IV, IV
				+		Железные сережки, Оливка от одежды	IV, IV, IV
				+		№ 2 амбуры У Мотилы Железные ос. Ойма, ук- рал ение цитва	IV, IV, IV
				121. Пос. Педюгденное			
				+		Бронзовая рогалинка	IV, IV
				+		Терочник	IV

Курган, погребение	Оружие				Посуда							Украшения	Прочий инвентарь	Дата, в. до н.э.		
	Стрелы	Копье (к), дротик (д), венок (в)	Меч (м), кинжал (к)	Топор (т), прада (п)	Платье (пн), пояс (п), кне-меша (к), шлем (ш), шит (ш)	Ворварка	Конь (к), повозка (п), узда (у), седло (с)	Античная			Нож				Пряслице (п), веретено (в)	Зеркало
								Амфора	Черняховская и расписная	Простая гончарная						
250	Конская могила Могила XIV	к				4к, 2с 4							Оселок	IV		
	1												п, б п, г с, з	Шкатулка, гребень, бляшки бронзовые	V	
	5/1 6/1 4/1	+	в										б		IV IV IV	
	2/1 2/2 3/1 4/1 4/2		в		+				+				п, б б	з Пряжка Шлифовальная плитка Котел, ракушки, украшения одежды	IV IV IV IV IV	
	5/1		в							+			б	з Бронзовые скобы и оковки, украшения	IV	
	10/1 10/2										+		б, п с	н/о. Бляшки бронзовые	IV IV	
	11/1 12/1 12/2 13/1	+										п	б, с	Скобы	IV IV IV	
	14/1 16/1	+	в					+			+	п п	с, б п	п з, с	IV IV	
	16/2	+									+			Фрагменты бронзы	IV	
	<u>Солонянский р-н</u>															
251	126. с. Александрополь (Луговая Могила)	к												з, с	Набор культовых предметов из железа, бронзы, серебра и золота	IV
	Насыпь (южная часть)										+					
	Насыпь (западная часть)	+						п			+			з, с	Украшения погребального кургана, каменное изображение животного	IV
	Насыпь (северная часть)	+												з, с	Черпак, гвозди, различные украшения, железные и серебряные кольца	IV

Курган, погребение	Оружие				Посуда						Украшения			Прочий инвентарь	Дата, в. до н.э.					
	Стрелы	Копье (к), дротик (д), вток (в)	Меч (м), кинжал (к)	Топор (т), праща (п)	Панцирь (пн), пояс (п), кне- мелка (к), шлем (ш), щит (ш)	Ворварка	Конь (к), повозка (п), узла (у), селло (с)	Античная			Нож	Прямлище (п), веретено (в)	Зеркало			Плывеска (п), бусы (б), серьга (с)	Глизна (г), костью (к) перстень (п), браслет (б)	Золото (з), серебро (с)		
								Амфора	Чернолаковая и расписная	Простая гончарная									Лепная	Деревянная
1/1	+				пн		+	+	+	+	+		с, б	г, б	з, с	Входная яма 1. Украшения одежды и головных уборов, костяные поделки	IV			
Конская могила 1/2	+					8к, у										з, с	Входная яма 2. Скобы, петли, крючки, гвозди	IV		
2/1	+	к					к, с	у	п	+			в	б, п	с	Украшения одежды и головного убора	IV			
3/а			к	м													2-6-раскопки 1897 г. Обломки каменного блюда в насыпи	IV		
4/1	+																Кожа, обломки бронзы и железа	IV		
6/1	+																Раскопана Могила	IV		
Конская могила Погребение в грабительской траншее 1/1	+					у, б, к											Украшения одежды и головного убора, скобы, оковки, гвозди, крюк, костяные поделки	IV		
8/1	+																Пряжка, оселок, крюк	IV		
9/1	+	в															1-14-раскопки 1977 г. Оковка	IV		
10/7	+																Каменная плитка, пряжка	IV		
11/1	+	в			пн												Скоба, фрагменты железа	IV		
11/2	+		м															IV		
13/1	+	д			п													IV		
13/2	+																	IV		
14/1	+	к															з	Фрагменты бронзы и железа	IV	
1/1	+	в			п													128. с. Васильевка	IV	
1/1	+	в			п													з	Куски рога, золотая пластинка от го-	IV

Купона: п/г/з/е- ние	Оружие			Посуда			Украшения		
	Стрелы	Копье (к), дротик (д), вток (в)	Меч (м), кинжал (к) Топор (т), праща (п)	Ланцир (лн), пояс (п), кне- мида (к), шлем (ш), щит (щ)	Ворварка	Конь (к), повозка (п), узда (у), седло (с)	Амфора	Англиская	Украшения
2/1	+	к			+			б	донецкого Удере (?), взломаче, бронзовея два бронзо- вые кжс- кольчуга, крупные "пуговицы"
2/1				130. с. Калининка					
2/2								б, с п, б	з Котел, брон- зовые о. о. ж. кочки, юлеч- ки, пряжки, посыльке с. о. р. е
2/3	+	к	м?		+	у			з Котел, брон- зовые о. о. ж. кочки, юлеч- ки, пряжки, посыльке с. о. р. е
1/1	+			131. с. Любимовка					
				Фрагменты железа					
				IV					

Дата, в. до н.э.

Курган, погребение	Оружие				Посуда								Украшения			Прочий инвентарь	Дата, в. до н.э.				
	Стрелы	Копье (к), дротик (д), венок (в)	Меч (м), кинжал (к)	Топор (т), праща (п)	Ланцет (лн), пояс (п), кнз-мида (к), шлем (ш), щит (щ)	Борварка	Конь (к), поозма (п), узда (у), седло (с)	Античная			Деревянная	Деревянная	Металлическая	Нож	Дряглице (п), веретено (в)			Зеркало	Подвеска (п), бусы (б), серга (с)	Гривна (г), кольцо (к), перстень (п), браслет (б)	Золото (з), серебро (с)
								Чернолаковая и расписная	Простая гончарная	Лепная											
256	68/2	+												+	п	с, б, п, о		Проколка	IУ		
	69/1		д													п	б, п	з	Щипцы очажные (?), гвоздь	IУ?	
	71/1	+					+												Пряжка, бляшки бронзовые	IУ?	
	73/1	+		м?												п	с, п, б				
<u>Курганная группа II. Раскопки 1975 г.</u>																					
	107/1														+						
	109/1	+			пн															IУ	
<u>Курганная группа III. Раскопки 1973 г.</u>																					
	10/1																				
	10/2	+		м																н/о	
	11/1																			IУ	
	11/2									+										IУ	
	11/3	+																		IУ	
	11/5																			IУ?	
	13/1																			IУ?	
	13/3																			IУ	
	14/1																б, с			IУ	
	скелет 1	+															с				
	скелет 2	+															б		н/о		
	скелет 3	+															б				
	14/2	+	к														б, о	к	н/о. Застежка, гвоздь, железное кольцо	IУ	
	16/1	+					у	+												IУ	
	16/2																			IУ	
<u>Курганная группа III. Раскопки 1974 г.</u>																					
	20/1	+																		IУ-III	
	21/1	+																		IУ-III	
	24/1				пн															IУ?	
	27/1		в																	IУ?	
	27/3	+																		IУ	
	27/4																			IУ	
	28/1																			IУ	
	28/2																			IУ-III	
	29/1																			IУ-III	
	30/1	+	д																	IУ	
	31/1	+																		IУ	
	31/2	+																		IУ	
	32/1																			IУ	
	32/2																			IУ	
	33/1	+																		IУ	
	35/1	+																		IУ	
	37/2	+		м																IУ	
	38/1	+																		IУ	
	40/1	+																		IУ	
																				Обломки точильных брускок (во рву)	

256

257

№	Классификация	Материал	Содержание	Ссылка	Классификация
106/1					К С
100/1	+	К, Д, В	138. С. Подлинское + 139. С. Стрижовка	+	П С 0, П, П С 0, П, П С 0
18/1 20/1				+	0
20/2 20/3	+	К?		+	0, П
22/1	+	К	143-142. Игр. Томляковка 140. Близница Слоновская У + +		0
1/1	+	М?	141. Близница Томляковская У + + +		3 4 4 наверхняя, IV скоба желтая- нижняя, костлявая трубочка
1/1	+	К?		+	Трубка, об- IV ломля желтая IV
1/2			142. Остров Могилы		0, С
1/1		М			Г С, С Золотые нос- VI-VI ни, колдунчик, уши шенки, колчан
1/1	К	ПН	143-144. С. Чумаки 143. Кашеи в Могилы 28 + + +		Албастр IV

Курган, погребение	Оружие		Панцирь (пн), пояс (п), кнemiда (к), шлем (ш), щит (щ)	Ворварка	Конь (к), повозка (п), узда (у), седло (с)	Лесля			Нож	Пряслице (п), веретено (в)	Зеркало	Украшения		Прочий инвентарь	Дата, в. до н.э.
	Стрелы	Копье (к), дротик (д), вток (в)				Меч (м), кинжал (к)	Топор (т), праща (п)	Амфора				Англичая	Чернолаковая и расписная		
12/2	+														
12/3	+														
12/4			п												
12/5	+				у										
12/рсв					у										
92/1	+														
92/2	+		к, д, м												
92/3	+		в, к, м												
92/4	+		д												
95/4	+														

137. с. Выходово

с Канская мотель. Бронзовые золотые подвески

в "Выходка" Оружьевая, шило, косырные пластины, кинжалы, каменные пластины, бронза, железные и стальные железные пластины

IV

Курган, погребение	Оружие				Посуда							Украшения			Прочий инвентарь	Дата, в. до н.э.		
	Стрелы	Копье (к), дротик (д), вток (в)	Меч (м), кинжал (к)	Топор (т), праща (п)	Панцирь (пн), пояс (п), кне- зья (к), шлем (ш), щит (ш)	Ворварка	Конь (к), повозка (п), узла (у), седло (с)	Античная			Нож	Пращице (п), веретено (в)	Зеркало	Полвеска (п), бусы (б), серьга (с)			Гривна (г), кольцо (к), перстень (п), браслет (б)	Золото (з), серебро (с)
								Амфора	Чернолаковая и расписная	Простая гончарная								

Конская могила к,у IV

1/1 + в м?

144. Краснокутский курган

+ + + + +

к з Скобки, обой- IV
мы, фрагмен-
ты бронзы

Насыпь
Конская
могила

+ к

у, п +
4к, у

с IV
IV

ДНЕПРОПЕТРОВСКАЯ ОБЛАСТЬ

Днепропетровский р-н

145. с. Верхняя Маевка (с. Маевка), группа XVIII

3/3 +

11/1 +

146. с. Подгородное-V

к, у + +

IV

с. Подгородное-VIII

3/4 +

6
7

+ +

пн +

у

+

+

Фрагменты
лука VI
VI
Бронзовая
пластина VI

с. Подгородное-X

1/1
7/1

+ к +

пн +

у

Магдалиновский р-н

147. с. Дмухайловка-XIII

+

1/1

148. с. Миновка

2/2 + к +

+

Котел V

149. с. Пролетарское

13/1 + +

у

Новомосковский р-н

150. с. Александровка

6/1 + + +

пн, +
ш, к +

+

+ Золотые
кольца, фи- у
була

15/1 + +

+

151. с. Перещепино

2/2
2/3 + + +

пн +

+ +

V
V

152. с. Спасское-XI

3/1 +

+

Курган, погребение	Оружие				Посуда							Прямые (п), веретено (в)	Зеркало	Украшения			Прочий инвентарь	Дата, в. до н.э.		
	Стрелы	Копье (к), дротик (л), вток (в)	Меч (м), кинжал (н)	Топор (т), праща (п)	Панцирь (пн), пояс (п), кнемица (к), шлем (ш), щит (ш)	Борварма	Конь (к), повозка (п), узда (у), седло (с)	Античная			Летная			Деревянная	Металлическая	Полевика (п), бусы (б), серьга (с)			Гривна (г), кольцо (к), перстень (п), браслет (б)	Золото (з), серебро (с)
								Амфора	Черноглазая и расписная	Простая гончарная										

264

1/9

Синельниковский р-н
153. с. Афанасьевка

+ +

1/4
2/2

Царичанский р-н
154. г. Могилев

+

+

IV
IV11/2
15/1

+

155. с. Новоподкряж

+

б

Колокольчики V
V-IV

ХЕРСОНСКАЯ ОБЛАСТЬ (ПРАВЫЙ БЕРЕГ)

Бериславский р-н
158. с. Львово

4/1

+

IV

5/2
11/2

+

д, в

+

+

+

+

п

+

в, п

+

б, п

б, п

з, с

с

Шпиль, грена-
бель, галька,
костяные
пронизки и
пластинки,
кожа
Бронзовые
бляшкиIV
IV

11/4

+

+?

+

+

IV

11/5

+

в, к

к

т

+

+

+

б

IV

11/6

+

д

п

+

+

+

+

п

+

б

б

н/о, Шпиль,
иголки, коле-
сико, кожа
Обломок ка-
менного из-
делия
н/о

IV

16/1

+

+

н/о, Колчан,
головной
убор
н/о, Колчан

IV

16/2

+

к

п

+

+

б

н/о, Колчан,
головной
убор
н/о, Ложка

IV

17/1

+

к

+

+

+

+

+

в, п

+

б

з

в

н/о, Колчан,
головной
убор
н/о, Ложка

IV

18/1

+

к

+

+

+

+

+

в, п

+

б

з

в

н/о, Колчан,
головной
убор
н/о, Ложка

IV

18/2

+

к, д, в

т

+

+

+

+

+

п

с, б

п

н/о, Ложка

IV

18/5

+

+

+

+

п

с, б

п

н/о, Ложка

IV

19/1

+

+

+

+

п

с, б

п

н/о, Ложка

IV

19/2

+

+

+

+

п

с, б

п

н/о, Ложка

IV

159. с. Мыловое1/1
2/1

+

д, в

+

г

с

н/о? Пряжка

IV

2/2

+

+

п

б, о

Пряжки, об-
ломки железа

IV

3/1

+

к

м

+

п

+

с, б

п

н/о? Прокол-
ка

IV

3/2

+

+

п

+

с, б

п

н/о. Прокол-
ка

IV-III

3/3

+

+

+

+

п

с, б

п

Пряжка

IV

160. с. Ольговка

1/1

+

к, в

+

+

+

н/о

н/о

IV?

265

Курган, погребение

266

Курган, погребение	Оружие				Посуда					Украшения			Дата, в. до н.э.			
	Срѣзѣн	Копье (к), дротик (д), вѣлок (в)	Меч (м), кинжал (к)	Топор (т), праща (п)	Античная					Прѣсмыле (п), веретено (в)	Зеркало	Украшения				
					Ланцирѣ (лн), пояс (п), кне-мѣла (к), шлем (ш), щит (щ)	Ворварка	Конь (к), повозка (п), узда (у), сѣдло (с)	Амфора	Чернолаковая и расписная			Простая гончарная		Лѣсная	Деревянная	Металлическая
1/5													б		н/о	IV
2/1													б, п		н/о	IV
3/3													б		н/о	IV
3/1													б		Кенотаф?	IV
3/2													б		Костяные обломки	IV?
3/3	+												б		Обломок клѣвца?	IV?
3/4	+												б	к	з	IV?

161. с. Червоный Яр

3/1															Бронзовые пластинки	
4/1																
7/1				п		у										

Великоалександровский р-н
162. с. Борозенское-I

1/1																
7/1																IV

8/1															н/о. Шило	IV
8/3														п	б, с, п	IV

с. Борозенское-2

4/1	+														Стѣла	IV
5/1		к														IV

163. пгт Калининское

1/1															Сѣра	
1/2	137	к, д, м				п	+	к							н/о. Колчан, серебряная пластинка	IV

Нововоронцовский р-н
167. с. Золотая Балка

267

1/1	+	в														
3/1	+			п												Костяная пуговица
3/2		в														IV
4/1	+														Фрагменты железа	IV
5/1																IV
5/2								у							б, с	IV
7/1		к, д													б	IV
7/насыпь															б	IV
9/2															б, п	IV
9/3	32														п	б
																н/о Колчан, деревянный зрусок
10/1	+															IV?
12/2		в														IV?
13/насыпь, ров	+						у	+								Стѣла
13/1	+	к					у	+	+							Украшения одежды
13/5																н/о. Кости обора и рыбы

Курган, погребение	Оружие						Посуда							Украшения			Прочий инвентарь	Дата, в. до н.э.			
	Стрелы	Копье (к), дротик (д), вток (в)	Меч (м), кинжал (ж)	Топор (т), прама (п)	Панцирь (пн), пояс (п), кне-мидя (к), щлем (ш), щит (щ)	Воружья	Конь (к), п'юзка (п), узла (у), седло (с)	Античная			Н ж	П'юльце (п), веретено (в)	Зеркало	Украшения							
								Амфора	Черепашковая и расписная	Простая гончарная				Лепная	Деревянная	Металлическая			Полеска (п), бусы (б), бусы (с)	Гравна (г), кольцо (к), перстень (п), браслет (б)	Золото (з), серебро (с)

13/6	+																	Фрагменты железа	IY
13/7		в, к, д					+								с	п	з	н/о. Два колчана, кожаный сосуд, деревянные и костяные изделия, бронзовая бляшка	IY
13/9															б				IY
17/1															б		с	Булавка(?), двойные колечки, клешни крабов	IY
17/2								+	+	+					с, б		з	н/о. Украшения одежды и головного убора, булавки	IY
17/3	+	в															з	Бляшки, костяной стержень	IY

168. с. Михайловка

М.1																			IY
М.2																		Железный предмет	IY
М.3																			IY
М.4																			IY
М.5	+																		IY
М.6	+																		IY
М.7																		Костяная зооморфная пластина	IY
М.8				м															IY

ХЕРСОНСКАЯ ОБЛАСТЬ (ЛЕВЫЙ БЕРЕГ)

Великолепетихский р-н
с. Малая Лепетиха (172-174)
172. хут. Сергеевский, 1915 г.

2/1, 2	+	к																	
2/4																			
3/1	+	к																	
3/2		к				п													
3/3	+																		
173. Группа Большого кургана, 1916 г.																			
5к/-	+																		
1/-																			
2																			
3/1							к												
3/2*																			
174. Раскопки 1978 г.																			
2/1	+	к																	

Верхнерогачикский р-н
175. пгт Верхний Рогачик, курган Верхний Рогачик

270

Курган, погребение	Оружие				Посуда							Украшения			Прочий инвентарь
	Стрелы	Колье (к), дротик (д), втул (в)	Меч (м), кинжал (к)	Топор (т), праща (п)	Античная				Жемчуг	Пирисце (п), веретено (в)	Зерзало	Полвеска (п), бусы (б), серега (с)	Гривна (г), колцо (к), перстень (п), браслет (б)	Золото (з), серебро (с)	
					Амфора	Чернолаковая и расписная	Простая гончарная	Лепная							
ЦМ												б, л	+	Головной убор, ожерелье, бронзовые ярчки	
БМ															
1/1															
1/2	+													Античная керамика, астралаги, металлические ожерелье	
1/4															
2/3															
4/1			м											Фрагменты керамики	
1/1	+	к			пн	+								Урна	
1/2	+	к	м		п, к	+									
2/1	+	к					у								
4/1	+														
4/2															
4/3															
4/4															
4/5	+	к													
4/6															
4/7															
4/8	+	к, д			пн, п, к									Золотая "спираль", два колчана, котел	
2/1															
2/2															
2/3															
2/4		к													
1/1														Шкапула, бронза	

271

Голопристанский р-н

178. с. Вольная Дружина

1/14

+

272

Курган, погребение	Оружие				Посуда								Кож	Пряслище (п), веретено (в)	Беркело	Украшения			Прочий инвентарь	Дата, в. до н.э.		
	Стрелы	Копье (к), прокол (п), венок (в)	Меч (м), кинжал (к)	Топор (т), праща (п)	Палица (пн), пояс (п), кнелля (к), шлем (ш), щит (щ)	Ворварка	Конь (к), повозка (п), узда (у), седло (с)	Античная			Летная	Деревянная				Металлическая	Псываска (п), бусы (б), серьга (с)	Гривна (г), жемчуг (ж), перстень (п), сражлег (б)			Золото (з), серебро (с)	
								Амфора	Чернолаковая и расписная	Простая гончарная												
3/5	+																					
6/1																						
6/6	+																					
179. с. Долматовка																						
1/14																						IV
180. с. Ивановка																						
1	+		м																			У
181. с. Нововладимировка																						
3/1	+	+			п	+	у															IV
3/2a	+	+																				IV
3/26	+	+																				IV
183. с. Облои																						
5/1		+																				IV
6/1	+	+																				IV
6/2																						IV

Каланчакский р-н

184. Каланчак

3/4 + +

IV

185. с. Новокиевка

2/1 + +

+

Каховский р-н

с. Архангельская слобода (186-187)

186. Группа 1-го Мордвиновского кургана

1/1

+ + + + + с, б, б, к, з, с

Ритон, головной убор, золотое ожерелье, игла, деревянная коробочка

IV

273

1/2

+

в

п п, пн

+

+

+

+

+

п

к

з

IV

2/1

+

в

+

+

+

+

п

к

з

IV

4/1

+

в

+

+

+

п

к

з

IV

187. Группа 2-го Мордвиновского кургана

1/1

+

в

м

пн, п

к, у

+

+

+

б

к

б

IV

2/11

+

к

п

+

+

б

г

б

IV

5/1

+

к

п

+

+

б

п

б

IV

Колчан, оселок, крик

188. с. Богдановка

1/2

+

д

у

+

+

+

+

п

к

IV

3/1

+

д

у

+

+

+

п

б

п

б

IV

3/2

+

п

у

+

+

+

п

б

п

б

IV

с. Вольная Украина (189-194)

189. Группа I

1/1

+

к

м

+

+

п

IV

1/2

+

в

пн?

IV

2/2

+

в

пн?

IV

Курган, погребение	Оружие				Посуда							Нож	Пряслище (п), веретено (в)	Зеркало	Украшения			Прочий инвентарь	Дата, в. до н.э.		
	Стрелки	Копье (к), дротик (д), венок (в)	Меч (м), кинжал (к)	Топор (т), праща (п)	Античная										Полвеска (п), бусы (б), серьга (с)	Гривна (г), кольцо (к), перстень (п), браслет (б)	Золото (з), серебро (с)				
					Панфирь (пн), пояс (п), кне-мидя (к), шлем (ш), щит (щ)	Ворварка	Конь (к), повозка (п), узда (у), седло (с)	Амфора	Чирмяковая и ржаная	Простая гончарная	Делная									Деревянная	Металлическая
15/1																					
15/3	+																				
20/1	+																				
21/1																					
22/1																					
23/1	+																				
25/1																					
27/1																					
29/1																					
30/1	+	в																			
31/1																					
32/1																					
33/1	+																				
34/1	+																				
36/1																					
37/1																					
38/1		к																			
38/2																					
40/2																					
44/1	+	к																			

196. с. Коробки. Курганная группа Р I/У

3/2
3/4

+

+

Котел

IV

с. Красный Подол (с. Червоное Подолье) (197-198)

197. Группа I

2/1

+ к, д м п, т пн, и, щ +

+ + + + +

с Котел, серебряный сосуд, булава, антропоморфная стела Железный крюк

IV

2/2

+ + + п +

IV

198. Группа II

1/1

+ +

IV

1/2

+ к

+ +

+

IV

1/3

+

+

+

IV

2/2

+

+

+

IV

2/1

+

+

+

IV

3/1

+ к

+

+

IV

3/2

+

+

+

IV

с. Любимовка (199-201)

199. Группа I

2/2

+

+

+

IV

2/3

+

+

+

IV

2/5

+ к

+

+

IV

2/6

+

+

+

IV

3/1

к п

+ +

+

IV

3/2

+

+

+

IV

4/2

+

+

+

IV

5/1

к, д т

у +

+

IV

6/1

к, д т

у +

+

IV

9/1

+

+

+

IV

10/1

+ к п

+

+

IV

200. Одиночный курган

13/12

+

IV

Курган, погребение	Оружие				Посуда							Украшения			Прочий инвентарь	Дата, в. до н.э.						
	Стрелы	Колье (к), другие (д), эток (в)	Меч (м), кинжал (к)	Топор (т), праща (п)	Античная			Лепная	Деревянная	Металлическая	Нож	Прямлице (п), веретено (в)	Зеркало	Полвеска (п), бусы (б), серьга (с)			Гривна (г), кольцо (к), перстень (п), браслет (б)	Золото (з), серебро (с)				
					Планиль (пн), псыз (п), кнэ- мзда (к), шлем (ш), шит (ш)	Ворварка	Коль (к), повозка (п), узда (у), седело (с)												Амфора	Чернолаковая и расписная	Простая гончарная	Узоры

278

201. <u>Группа II</u>																															
14/3	+															Оселок															
15/2			к																												
22/1			м					+																							
23/1	+	в		пн												18															
23/6																															
28/1	+	в		т						+																					
28/2	+																														
30/1														б																	
32/1								+						б																	
34/1														б																	
35/1																															
37/1								+				+	п, б																		
38/2										+				п, б	г																
38/3	+	к								+				п, б	г	Котел, брон- зовый кляф															
40/1	+	в		п				+																							
41/1	+							+						п	к																
41/2	+													б																	
44/1	+															Шило															
44/3	+			п																											
45/1	+	к		п				+		+	п		с, б		+																
45/3													б																		
48/2	+							+								Игла															
48/3А	+									+	п, в																				
48/3Б	+							+			п					Астрагал															
49/2																															
51/1	+																														
51/2	+																														
52/1	+	д	м											б																	
53/1	+							+			п			б																	
56/3	+	в														Скобы															
57/1	+							+																							
57/2	+																														
57/4	+							+																							
58/1	+	к						+																							
58/2	+																														
58/3	+													б																	
58/5	+													б																	

279

с. Новодулчино (202-203)																	
202. <u>Группа I</u>																	
1/1	+													б		+	
1/3	+	к, д									п			б			
203. <u>Группа II</u>																	
1/2														п, б	к		
1/3		к		п				+						б			
204. с. Новокаменка																	
2/2															с		
5/2				п		+		+									
10/1	+	в		п								+		п	п, б, г, к	Котел Деревянная шкатулка, ру- мяна, игла	
10/2								+									
11/4		к, д				п											
11/2	+	к, д															
11/3																	
12/1	+													б		Скобы	

Курган, погребение	Оружие				Посуда							Нож	Прялки (п), веретено (в)	Зеркало	Украшения			Прочий инвентарь	Дата, в. до н.э.		
	Стрелы	Копье (к), дротик (л), венок (в)	Меч (м), кинжал (к)	Топор (т), праща (п)	Античная										Плывека (п), бусы (б), серьга (с)	Гривна (г), колцо (к), перстень (п), браслет (б)	Золото (з), серебро (с)				
					Амфора	Чернолаковая и расписная	Простая гончарная	Лепная	Деревянная	Металлическая	Конь (к), повозка (п), узла (у), седло (с)									Борварка	Лаптирь (лн), пояс (п), кне-мила (к), шлем (ш), щит (щ)

205. с. Раздольное (группа Р I/IY)																		
3/1	+																	
4/1	+																	
5/1																		
6/1																		
6/2	+																	
6/3																		
6/4	+																	
6/5		в	м															
8/1	+	к			п													
8/2																		
9/2	+																	

с. Семеновка (206, 207)

206. Бывшее с. Зеленый лагерь																			
2/1	+																		
207. Группа I																			
6/1																			

208. с. Софиевка

14/4																			
16/1	+	к	м																
29/1		д																	
32/1																			
33/1	+																		
34/1	+																		
45/1		д																	

209. с. Чернянка

1/1																			
3/1	+	к, д																	
3/3																			
4/1																			
4/2	+	к, д																	
8/1																			
8/2																			

Нижнесерогозский р-н

210. с. Верхние Серогозы

4	+																		
---	---	--	--	--	--	--	--	--	--	--	--	--	--	--	--	--	--	--	--

Нижние Серогозы (211-215)

211. Группа правого берега балки

36р/5	+																		
-------	---	--	--	--	--	--	--	--	--	--	--	--	--	--	--	--	--	--	--

Группа Огуза (212, 213)

212. Курган Огуз

ЩС	+																		
ЮМ	+																		

Курган, погребение	Оружие				Посуда							Украшения			Прочий инвентарь	Дата, в. до н.э.		
	Стрелы	Копье (к), дротик (д), венок (в)	Меч (м), кинжал (к)	Топор (т), праща (п)	Лангет (лн), пояс (п), кюмиды (к), шлем (ш), щит (щ)	Борварка	Конь (к), повозка (п), узда (у), седло (с)	Античная			Иск	Пряслице (п), веретено (в)	Зернано	Подвеска (п), бусы (б), серьга (с)			Гривна (г), кольцо (к), перстень (п), браслет (б)	Золото (з), серебро (с)
								Амфора	Чернолаковая и расписная	Простая гончарная								
СМ					+	к, п, у, с	+	+		?	в, п		п, с, о	к	з, с	Костяные пластинки, украшения саркофага, шкатулка, украшения погребального кортежа	IV	
ЗМ	+															Бронзовая "вилочка"	IV	
		+	+	+	+	к					+				з			
1																		
2													п, с, о	б	з			
3	+						+										Веретено	
Козел						к, у, с										з	Погребения конных	
-						к, у												
2/4	+																	
1/1				м														
1/4	+																	
2/1						у												
3/1	+																	
5/1	+	д			пн	к	+				+	п	+	б	к		Каменное блюдо	
6/1	+	д									+	п	+	п, б	к			
7/1	+	к									+	п	+	п, б	к			
7/2	+						+				+			б				
1/3																		
2/2	+																	
2/3						к												
3/2	+	д			+		+				+	+	+	п, б			Каменное блюдо	

25/1	+			+	б	Распределитель
26/1	+			б		
27/1	+			б		
28/1	+			б		
28/2	+			б	Распределитель	
28/3	+			б, б		
30/1	+			б	Распределитель	
32/1	+			б		
32/2	+			б		
33/1	+			б		
34/1	+			б		
35/2	+			б		
			+	+	+	Распределитель
			+			
			234-236. о. Любое			
			231. Гуща I			
5/1	+		+	+	б, б	IV
5/2	+			+	б, б	IV
1/1	+			+		IV
			232. Гуща "у ороша"			
			+			
			233. о. Цирковое-III			
1/2	+		+		б	Осеток
2/1	+					
2/2	+					
3/1	+					
5/1	+					Осеток
7/1	+					
9/1	+					Осеток
9/2	+					
11/1	+		II		б	
11/2	+		+		б	
12/1	+			II	б, б	Осеток
13/2	+		+			
14/2	+					Осеток
14/1	+					
15/1	+					
16/1	+		II			

Купон, поряд- ные	Оружие			Посуда			Украшения							
	Стрелы	Копье (к), дротик (д), вток (в)	Меч (м), кинжал (к)	Англичан	Простая гончарная	Лепная	Деревянная	Металлическая	Нож	Пряслище (п), веретено (в)	Зеркало	Подвеска (п), бусы (б), серьга (с)	Гривна (г), кольцо (к), перстень (п), браслет (б)	Золото (з), серебро (с)
2/1	+								+			б		
4/1	+											б		
4/1	+											б		
6/1	+											б		
7/1	+											б		
8/1	+											б		
9/1	+											б		
10/1	+											б		
11/1	+											б		
11/2	+											б		
11/3	+											б		
12/1	+											б		
12/2	+											б		
12/3	+											б		
12/4	+											б		
12/5	+											б		
12/6	+											б		
12/7	+											б		
12/8	+											б		
12/9	+											б		
12/10	+											б		
12/11	+											б		
12/12	+											б		
12/13	+											б		
12/14	+											б		
12/15	+											б		
12/16	+											б		
12/17	+											б		
12/18	+											б		
12/19	+											б		
12/20	+											б		
12/21	+											б		
12/22	+											б		
12/23	+											б		
12/24	+											б		

Итого
Историче-
ских

Дата, в. до н.э.

Курган, погребение	Оружие				Посуда								Прямые (п), веретено (в)	Украшения			Прочий инвентарь	Дата, в. до н.э.		
	Стрелы	Копье (к), дротик (л), ылок (в)	Меч (м), кинжал (к)	Тонор (т), праща (п)	Панфиры (пн), пояс (п), кне- мида (к), шлем (ш), шит (ш)	Воружья	Коль (к), полова (п), узда (у), седло (с)	Античная		Ленная	Деревянная	Металлическая		Зерцало	Украшения					
								Амфора	Черняховская и расписная						Простая гонимая	Подвеска (п), бусы (б), серьга (с)			Гризна (г), кольцо (к), перстень (п), браслет (б)	Золото (з), серебро (с)
234. <u>Группа Острая Могила</u>																				
1/2	+							+												
2/1								+												
3/1		+		+				+					п							
4/1								+	+	+			+		+					
235. <u>с. Широкое-2</u>																				
26/1									+	+					б	к, б				
27/1	+	+											+							
27/2	+												+							
28/1	+														б					
29/1		+																		
30/1													+							
30/2										+										
31/1	+																			
32/1													+							
33/1				+																
35/2					п															
36/1																				
36/2	+	+			п					+										
																Костяные "иголки"				
38/1					п								+	п						
39/1	+	+				+							+							
40/1		+																		
41/1	+	+			п															
42/1	+									+										
43/1		+				+														
44/1					п									п						
45/1	+	+																		
47/1	+	+																		
48/2	+	+																		
49/1		+											+							
52/1													+	п	б	б				
53/1																				
54/1				+																
56/1	+	+												п						
57/1																				
58/2				+																
59/2	+																			
60/1																				
61/1																				
61/2														п	б					
62/1	+			+	т															
62/2	+																			
63/1					п										б	б				
64/1	+																			
65/1	+																			
66/1																				
68/2														п						
69/1																				
69/2													п	п	с, б	б				
70/1	+	+																		
70/2	+														с, б	б				
71/1	+																			
71/2	+																			
71/3	+																			
71/4	+	+				у														
72/1	+	+																		

16/1	+	К			+	б		
16/2	+	К			+	П, б		Каменная Плитка
16/3						б		
17/2						б		
17/3						П		
17/4						б		
18/1	+	В	ПН		+	б		Литник
18/2	+	В	У		+	б		Захоронение Копья во входной яме

20/1	+	К			+	П		
21/1	+	В			+	П		Каменная Плитка
3/1								

291 2/2 3/3 +

240. с. Юглевное б, с

Чаплинский Р-Н
241. с. Балтазаровка

1/1	+	В			+	б		Железные Одломки Железные Одломки
4/1	+							
4/2	+							
4/3								

212. с. Первоконстантиновка

10/1	+				+	б		
10/2	+							
11/1	+	В	ПН		+	б		
12/1	+	В	ПН		+	П, б		
14/5	+				+	б		
14/6	+	В			+	б		

Курган, номер	Оружие	Посуда		Украшения
		Античная		
	Стрелы			
	Копье (к), дротик (д), вток (в)			
	Меч (м), кинжал (к)			
	Топор (т), праща (п)			
	Панцирь (пн), пояс (п), кне- мида (к), шлем (ш), щит (щ)			
	Ворварка			
	Конь (к), повозка (п), узды (у), седло (с)			
	Амфора			
	Чернолаковая и расписная			
	Простая гончарная			
	Лепная			
	Деревянная			
	Металлическая			
	Нож			
	Пряслице (п), веретено (в)			
	Зеркало			
	Подвеска (п), бусы (б), серьга (с)			
	Гривна (г), кольцо (к), перстень (п), браслет (б)			
	Золото (з), серебро (с)			
	Прочий инвентарь			
	Дата, в. до н.э.			

236. / роч. Ферма

IV

238, 239. с. Привольное
238. Груша I

Дюупинский Р-Н

Осадок

5/1	+	К, Д		+							
6/2	+	М			+				+	+	ϑ
7/1	+										ϑ
9/2	+									+	ϑ
10/5	+	В									ϑ
10/4	+	В									ϑ
10/2/1	+										ϑ
10/2/2	+		В			+					ϑ
10/3	+										ϑ
10/4	+										ϑ
11/3	+										ϑ
11/4	+										ϑ
12/1											ϑ
13/1											ϑ
14/2											ϑ
15/1											ϑ
		М									ϑ

V

Курган, погребение	Оружие				Посуда						Пряслище (п), веретено (в)	Зеркало	Украшения			Прочий инвентарь	Дата, в. до н.э.				
	Стрелы	Копье (к), дротик (л), вток (в)	Меч (м), кинжал (к)	Топор (т), праща (п)	Ланцет (лн), пояс (п), кне-мидя (к), шлем (ш), щит (щ)	Горшарка	Конь (к), повозка (п), узда (у), седло (с)	Античная					Нож	Пошеска (п), бусы (б), серьга (с)	Глизна (г), жемло (ж), перстень (п), браслет (б)			Золото (з), серебро (с)			
								Амфора	Чернолаковая и расписная	Простая гончарная									Лепная	Деревянная	Металлическая

292

КРЫМСКАЯ ОБЛАСТЬ
Бахчисарайский р-н
243. с. Долинное

2/2	+													Фрагменты бронзы	2-я половина
2/3	+	к	м			у								н/о, оселок, бронзовые бляхи в зверином стиле	У I

Белогорский р-н
244. г. Белогорск
245. с. Зыбины

1/1				пн			+	+							III
1/1							+	+	+						IУ-III

Джанкойский р-н
246. пос. Бережное

1/6	+						+	+		+	п, в	+	б	Пряжка	IУ-III
3/2	+									+				н/о	1-я половина
4/2											п			н/о	1-я половина
4/5	19		м							+				Фрагменты железа	1-я половина
5/1	+		м											Бронзовое кольцо	1-я половина

249. с. Целинное

1/4							+			+				Каменная плитка	У
-----	--	--	--	--	--	--	---	--	--	---	--	--	--	-----------------	---

293

г. Керчь (250-257)
250. Аджимушкай

4/?	+		м									п			2-я половина
-----	---	--	---	--	--	--	--	--	--	--	--	---	--	--	--------------

251. Ак-Бурун

Курган 1875/2	+	к	м	щ			+			+			п, б	п, з, с	н/о, монета, Конеч головной убор, колпачки, кожа, ткань	Конец IУ
---------------	---	---	---	---	--	--	---	--	--	---	--	--	------	---------	---	----------

Конская могила 5/2

у

У

Курган, погребение	Оружие				Панцирь (пн), пояс (п), кне- мида (к), шлем (ш), щит (щ)	Ворварка	Копья (к), повозка (п), узды (у); селло (с)	Посуда						Нож	Прыслище (п), веретено (в)	Украшения				Прочий инвентарь	Дата, в. до н.э.	
	Стрелы	Копье (к), дротик (д), взкок (в)	Меч (м), кинжал (к)	Топор (т), праща (п)				Античная								Зеркало	Подвеска (п), бусы (б), серьга (с)	Гривна (г), кольцо (к), перстень (п), браслет (б)	Золото (з), серебро (с)			
								Чернолаковая и расписная	Простая гончарная	Лепная	Деревянная	Металлическая	Серебро (с)									Золото (з)

252. Героевка (некрополь Измфея)

294	1/1868 г. +		М												+	с	к	з	н/о, ожере- лье металли- ческое, ткань, нит- ки, орехи	2-я поло- вина у		
	2/1868 г. +		М		пн, ш, к													г	з	н/о, метал- лический черпак	2-я поло- вина у	
	17/ 8 1876 г. +		к	м, к	пн, к, ш		к, у									+	с	к	з	н/о, ала- бастр, булав- ка, ожерелье металличе- ское, черпак	2-я поло- вина у	
	24/ 19 1876 г. +		к	м, к	пн		8к с уз- дой		+	+									г	з, с	Треножник, черпак, кол- пачок, гемма	сере- дина у
	32/ 14 1876 г. +						4к с уз- дой															1-я поло- вина у

	1/14 (1878 г.)		М		пн		к, у		+												Алабастр	2-я поло- вина у
	6/1878 г. Кобская могила 16/1878 г. +		к	м, к	ш, пн		4к с уз- дой		+	+									г	з	Черпак ме- таллический	2-я поло- вина у 1-я чет- верть у

253. Змеиний 2-й курган

	1	+	к				к															IV
--	---	---	---	--	--	--	---	--	--	--	--	--	--	--	--	--	--	--	--	--	--	----

254. Кекуватского курган

	1	+	м		ш, к				+	+										з	Саркофаг, золотой ве- нок, оселок	IV
--	---	---	---	--	------	--	--	--	---	---	--	--	--	--	--	--	--	--	--	---	---	----

255. Куль-Оба

295	1		м		к																	г, б з, с	Погребение мужчины в деревянном саркофаге, н/о, голов- ной убор, оселок, чож, нагайка	У-IV
									+	+												п, с г, б з, с	Женское по- гребение в деревянном саркофаге, головной убор, метал- лическое ожерелье Остальные находки- бронзовые и серебряные сосуды	У-IV
					ш, к				+													г	с	

1/1 + 260. с. Лукино

2-й
подо-
бная
IV

11/1 Красноперекосный Д-Н
261. с. Болычовка +

Кость ки-
вотных

21/2 + 263. с. Прохвое
2/2 +
4/2 +
5/4) + 12
6/4)

H/O
H/O
H/O
H/O
H/O
V-I
V-II
V-III
V-IV

21/2 264. с. Святково +

II 3
Фрагменты
железа

12/1 58 265. с. Танцовое +

H/O, оселок, V-IV
железная
плавильня,
астралы,
зуб лошади
H/O
H/O, асфре-
ты

7/2 + II
11/1 +

266. с. Фелатовка +

IV-II
2-й
подо-
бная
V

Кость (ли-
ботвор)

Курган, погребение	Оружие		Ювелирные изделия		Прочий инвентарь	Дата, в. до н.э.	
	К	М	Англичье	Узские			
292	I	+	И	Стрелы		Панцирь (пн), пояс (п), кнемида (к), шлем (ш), щит (ш) Ворварка Конь (к), повозка (п), узда (у), седло (с) Амфора Чернолаковая и расписная Простая гончарная Лепная Деревянная Металлическая Нож Пряслице (п), веретено (в) Зеркало Подвеска (п), бусы (б), серьга (с) Гривна (г), кольцо (к), перстень (п), браслет (б) Золото (з), серебро (с) Прочий инвентарь	I
				Копье (к); дротик (д), вток (в)			
				Меч (м), кинжал (к)			
				Топор (т), праща (п)			
				Амфора			
				Чернолаковая и расписная			
				Простая гончарная			
				Лепная			
				Деревянная			
				Металлическая			
				Нож			
				Пряслице (п), веретено (в)			
Зеркало							
Подвеска (п), бусы (б), серьга (с)							
Гривна (г), кольцо (к), перстень (п), браслет (б)							
Золото (з), серебро (с)							
Прочий инвентарь							
Дата, в. до н.э.							

292

I + И

256. Пятикопоти курган + 257. Темир-Гора

г.б з,с Монета, ста- IV тузга, воина

82 к м
83 к м
81 к

+ 257. Темир-Гора

+ с, л, б, к

Темля
Их делал в зенитном стиле, колчан
Копец
Сегедина - 3-я челверль VII

I/I м пн, ш

Кировский р-н
258. с. Наковка

VI

304

Курган, погребение	Оружие				Посуда							Украшения				Прочий инвентарь	Дата, в. до н.э.				
	Стрелы	Копье (к), дротик (п), взкок (в)	Меч (м), кинжал (к)	Топор (т), праща (п)	Ланцет (лн), пояс (п), кин- жал (к), шлем (ш), щит (ш)	Ворзержка	Конь (к), повозка (п), узда (у), седло (с)	Античная			Лепная	Деревянная	Металлическая	Нож	Пряслище (п), веретено (в)			Зерзало	Ювелирные		Золото (з), серебро (с)
								Амфора	Чернолаковая и расписная	Простая гончарная									Подвеска (п), бусы (б), серьга (с)	Гривна (г), кольцо (к), перстень (п), браслет (б)	
4/1																о	о, к		IV-III		
5/1	+					+										о, с	к		IV-III		
7/1	+							+								о			IV-III		
8/1																о			IV-III		
9/1								+								с		Оселок	IV-III		
10/1	+														п		п	Монета	2-я половина IV в.		
10/2																	с		IV-III		
11/1																			IV-III		
12/1	+																		IV-III		
12/2	+																		IV-III		
13/1	+							+	+								б	н/о, фрагменты бронзы	конец IV		
2/1	+																		IV		
3/1										+							б	Ракушки	IV		
7/1																		Изделие в зверином стиле	IV		
10/1	+							+											IV		
11/1																	б		IV		
12/1	+							+	+	+					п		б, к	н/о, монета, фрагменты железа, кремль	2-я половина IV в.		
12/2								+	+								б	Костяные пластинки, ракушки	IV		
13/1	+																б	Каменное изваяние	конец V-1-я половина IV		
14/1																			IV		
14/1																		Каменная плитка	IV		
15/1								+	+								б, с	Обойма, фрагменты железа	IV		
15/2								+											IV		
16/2	+																п	Оковка, фрагменты бронзы	IV		
17/1	+																п	Фрагменты железа	1-я половина IV		
18/1																	б, с, п		IV		
19/1								+									с	Каменная плитка, фрагменты бронзы	IV		
20/1	+							+	+	+	+						б, с	Каменная плитка, фрагменты железа	III		
21/1	+							+		+							б	Оковка, застежка, ракушки	III		
22/1	+							+											IV		
23/1	+																		IV		
24/1										+								Краска, смола	IV		
25/1								+											IV		
25/2							+	+									п		IV		

305

Курган, погребение	Оружие				Посуда							Украшения			Прочий инвентарь	Дата, в. до н.э.		
	Стрелы	Копье (к), дротик (п), венок (в)	Меч (м), кинжал (к)	Топор (т), праща (п)	Античная			Лепная	Деревянная	Металлическая	Нож	Пряслице (п), веретено (в)	Зеркало	Подвеска (п), бусы (б), серьга (с)			Гривна (г), капыло (к), перогень (п), браслет (б)	Золото (з), серебро (с)
					Амфора	Черняховская и расписная	Простая гончарная											
26/1																		
27/1	+																	
27/2																		
28/1	+																	
29/1	+																	
30/2																		
31/1	+																	
31/2																		
32/1																		
33/1																		
33/2	+																	
34/1	+																	
35/2	+																	
36/1	+																	
37/1	+																	
38/1																		
39/1	+																	
40/1																		
41/1	+																	
44/1	+																	
45/1	+																	
46/1	+																	
47/1	+																	
48/3а	+																	
36	108	к	м															
49/1	+	д, в																
50/1	+																	
51/1	+																	
52/1																		
53/1																		
54/1																		
55/1																		
56/1																		
57/1	+																	
58/1																		
59/1	+																	

306

307

Курган, погребение	Оружие				Посуда						Примечание (в)	Украшения		Прочий инвентарь	Дата, в. до н.э.		
	Стрелы	Копье (к), дротик (л), вток (в)	Меч (м), кинжал (к)	Топор (т), града (п)	Античная			Лепная	Деревянная	Металлическая		Зеркало	Подвеска (п), бусы (б), серьга (с)			Гонимая (г), кольцо (к), перстень (п), сраслег (б)	Золото (з), серебро (с)
					Амфора	Чернолаковая и расписная	Простая гончарная										
Ланторь (лн), пояс (п), нож (н), шлем (ш), щит (ш)																	

808

60/2	+														Ткань, накладка, фрагменты железа	IY-III
61/1	+					+			+						Шило, фрагменты железа	IY-III
62/1 64/1						+		+							Каменное блюдо	IY-III
66/1						+		+		+					Пряжка, оселок, лошадь	IY-III
69/2 75/1						+		+								

282. с. Фронтное (грунтовый могильник)

2																	V-IV	
7																	V-IV	
8			М														V-IV	
9																	V-IV	
12	+		К														V-IV	
13																		
17	+																Краска н/о, шило, фрагменты дерева, желе- за, краска	Y-IV
20																		
22																	Оселок, краска	Y-IV
23																	Угли	Y-IV
24																		
25			М														Оселок	Y-IV
28																		
34																		
35																		
37																		
Скелет 1																		
Скелет 2																		
38																		
41	17		М															
42																		
44																		
45																		
47																		
48																		
49																	Бляшки бронзовые	Y-IV
51																		
53			К														Оселок, бляшки бронзовые	Y-IV
55																		
Скелет 1	21																	
Скелет 2																		
57																		
60																		
63																		
70	7		М															
71																		

809

312

Курган, погребение	Оружие				Посуда								Украшения				Прочий инвентарь	Дата, в. до н.э.		
	Стелы	Копье (к), дротик (л), вток (в)	Меч (м), кинжал (к)	Топор (т), праща (п)	Ланцуг (лн), пояс (п), кне-милы (к), шлем (ш), щит (ш)	Борварка	Колье (к), повозка (п), узда (у), седло (с)	Античная			Лепная	Деревянная	Металлическая	Нож	Пряслице (п), веретено (в)	Зеркало			Украшения	
								Термолаковая и глиняная	Простая гончарная	Серебряные									Полвеска (п), бусы (б), серьга (с)	Гривна (г), колцо (к), перстень (п), браслет (б)
6/1 7/3	63	к м			+		+											Бронзовая бляха в зверином стиле, деталь пояса	IV-III 2-я половина IV	
9/1							+												IV-III	
2		Кенотаф							291. с. Приветное										IV-III	
1/1	+		м						Симферопольский р-н 293. с. Аркадьевка		+					б			V-IV	
	180		м	пн, п, щ	+				294, 295. пгт Гвардейское 294. Золотой курган								г з	н/о, колчан, ножны, статуэтка львицы,	IV	
	25	к, в							295. на землях совхоза "Гвардейский"									кожа от обуви, бронзовые и железные пуговицы	IV	
2/1									296. с. Грушевое							б к, б		Фрагменты железа	2-я половина IV	
Талаевский курган (1892 г.)/1	84	к, д	т	пн, ш, п	+												г, б з, с	Оселок	IV	
1 (1892 г.)/2	+																	з, с	Пластинка от пряжки	
2 (1892 г.)/1	+															п		Астрагал		
Курган 1895 г./1	+															б б			V-IV	
Курган 1895 г./3	+		м		пн	+												Кожанный колчан, бронзовая пряжка	V-IV	
1/1	+	к м		пн, п					298. с. Мирное (Дорт-Оба)								к з	н/о, головной убор, кожаный колчан, украшения одежды, куски кожи	IV	
2/1																	с, б г, к з	Железный стержень		
3/1	+	к																		

313

Курган, погребение	Оружие				Посуда								Нож	Пряслице (п), веретено (в)	Зеркало	Украшения		Прочий инвентарь	Дата, в. до н.э.			
	Стрелы	Копье (к), дротик (д), вток (в)	Меч (м), кинжал (к)	Топор (т), праща (п)	Панцирь (пн), пояс (п), кнелемла (к), шлем (ш), щит (щ)	Ворварка	Конь (к), повозка (п), узда (у), седло (с)	Амфора	Чернолаковая и расписная	Простая гончарная	Глиняная	Деревянная				Металлическая	Подвеска (п), бусы (б), серьга (з)			Гривна (г), браслет (б), перстень (п), браслет (б)	Золото (з), серебро (с)	
313	7/1	+		м					+					п			б	к		IV		
	Курган 1895 г.																					
										г. Симферополь (299-302)												
										299. Бывшее Бахчи-Эли												
	2/1	8	к						+	+												
	1																б			Каменная плитка, оселок		
											300. Бывшее имение Бобовича											
	2/1	+	к						+	+										Оселок, за- стежка кол- чана, фрагмен- ты железа	IV-III	
	3/1																					
	3/2	+																				
	4/1	+																		Железный стержень		
											301. Бывшее имение Крыма						с, б			Детали поя- са в звери- ном стиле, колчан	У-IV	
	1/1	+				п	+	у	+													
											302. Бывшее имение Черкеса											
	5/1	+															б	б				
	7/1	+		м																		
											303. с. Украинка											
	1/1	+																			IV	
											Советский р-н											
											304. с. Краснофлотское											
	1/1																					
											305. с. Лебединка											конец IV - нача- ло III
	1/1																					
											306. с. Надежда											2-я полови- на - конец IV
	1/2	+	к	м	п, ш																	
											307. с. Ровенка											
	2/а	+																				
											308. с. Урожайное											
	1/1	60	к, д	м															н/о, фраг- менты же- леза		1-я полови- на IV	

916

Курган, погребение	Оружие				Посуда						Нож	Прищипе (п), веретено (в)	Зеркало	Украшения			Прочий инвентарь	Дата, в. до н.э.			
	Стрелы	Колье (к), пролик (д), вток (в)	Меч (м), кинжал (к)	Топор (т), праща (п)	Ланцет (лн), погз (п), кнз- мала (к), шлем (ш), щит (ш)	Ворварка	Конь (к), поюзка (п), узда (у), седло (с)	Античная						Золото (з), серебро (с)	Подвеска (п), бусн (б), серьга (с)	Гризна (г), кольцо (к), перстень (п), браслет (б)					
								Амфора	Черноглаван и расписная	Простая гончарная									Лепная	Деревянная	Металлическая
1/2	20							+						б		н/о, ракушки	1-я половина IV				
1/3	7		м	т													Оселок				
3/9														б	б						
1/1	280		м													з	Черпак, медная бляха	У			
1/1	13																Железные стержень, стригиль				

ЗАПОРОВСКАЯ ОБЛАСТЬ (ПРАВЫЙ БЕРЕГ)

Запорожский р-н
315. с. Беленькое

4/1	+	в																У
5/1	+	д	м											б		з	Украшения одежды, скоба	У
6/1		к	м											б				У
24/1																		У
			м															У
																		У
1/1	+																Раскопки м. Рудинского	У
2/1	+													б			Кожа, красная краска, гвоздики	У
3/1	+	к												б		з	Украшения одежды, краска	У
5/1																	Раскопки А. Добровольского. Бронзовые колечки, железный стержень	У
11/1														б			Бронзовое украшение	У
15/1																		У
17/1	+													б, п			Обломки бронзы и железа	У
19/1														б			Пряжка, краска	У
19/2																		У
25/1	+	к	т															У

917

818

Курган, погребение	Оружие						Посуда								Украшения				Прочий инвентарь	Дата, в. до н.э.	
	Стрелы	Копье (к), дротик (д), венок (в)	Меч (м), клинок (к)	Топор (т), праща (п)	Панцирь (пн), пояс (п), котомка (к), шлем (ш), щит (ш)	Воружья	Колье (к), повозка (п), узла (у), сседло (с)	Античная			Лепная	Деревянная	Металлическая	Нож	Прищипце (п), веретено (в)	Зеркало	Подвеска (п), бусы (б), серьга (с)	Гривна (г), кольцо (к), перстень (п), бляшка (б)			Золото (з), серебро (с)
								Чернолаковая и расписная	Простая гончарная	Лепная											
29/1	+																				
33/1									+												
35/1																					
36/1																					
44/1	+	к							+												
16																					
45/1																					
46/1	+								+			+				б		п			
3/1	+															п, б					
6/1																б					

Рог оленя

Здесь и далее раскопки П. Смоличева
Игла бронзовая

Раскопки Я. Новицкого

318. с. Марьевка
Геремесов курган

1/1						у											б	з	Украшения одежды	IV
-----	--	--	--	--	--	---	--	--	--	--	--	--	--	--	--	--	---	---	------------------	----

319. с. Марьевка

2/1	+					у											б, п	з	Каменное бляшечко, украшения одежды	IV
5/1																			Фрагменты бронзы	IV
5/2																	б		н/о	IV
6/1	+																б			IV
6/2	+	д, в				п											б	п	з	Головной убор, пряжка
6/3																	с, б	б		н/о
6/4																				н/о
7/1																				
8/1																				
9/1	+	в, к, д															с, б	з	Бронзовая обойма саркофага, шпиль, украшения одежды, скобы, астрагалы, кресало	IV

819

10/1																				
12/8									к	+										
13/1																				
13/2	+	к, д	м			пн			+	+							б, п, с	з		

с. Марьевка (Новосергеевка)

16/1	+	к, д															п, б	п, з, с	Бронзовые бляшки и обойма, железные заклепки, костяная накладка	IV	
16/2	+	к		т														б		Железные обойма и дужка	IV

320

Курган, погребение	Оружие				Посуда							Украшения			Прочий инвентарь	Дата, в. до н.э.		
	Стрелы	Копье (к), дротик (д), венок (в)	Меч (м), кинжал (к)	Топор (т), праща (п)	Ланцет (лн), пояс (п), кнз-меха (к), шлем (ш), щит (ш)	Ворварка	Конь (к), повозка (п), узла (у), седло (с)	Античная			Нж	Прищипце (п), веретено (в)	Зеркало	Подвеска (п), бусы (б), серьга (с)			Гривна (г), колтыс (к), перстень (п), браслет (б)	Золото (з), серебро (с)
								Амфора	Черняговская и родственная	Простая гончарная								

16/3																				
19/1	+	д, к																		н/о
19/2	+	к, в			пн, п, ш		у													Украшения одежды, скоба, обойма, краска
20	+	в						+												Обломки железа, мел

322. с. Федоровка (уроч. Круглик)

1/1
2/1+

м

+

ЗАПОРОВСКАЯ ОБЛАСТЬ (ЛЕВЫЙ БЕРЕГ)

Акимовский р-н

323. о. Владимировка

1/1

+

у

+

+

+

+

1/2

+

п

+

+

п

+

с

+

Очажные щипцы

IV

IV

2/1

3/1

4/1

+

в

т

+

у

+

+

+

+

в

б

б

б

+ Стела
Гребень, крошки, очажные щипцы

IV

IV

IV

7/1

+

к, д

+

324. с. Волчанское

Группа I

4/4

5/12

5/19

6/6

8/1

8/2

8/3

8/5

9/1

14/2

15/1

15/2

15/3

16/1

20/1

21/1

22/1

23/1

+

м

пн, п

+

у

+

+

+

п

+

п

б

г

б

б

б

б

б

б

б

б

б

б

б

б

б

б

б

б

б

б

б

б

б

б

б

+ Оселок
Астрагалы
Котел
Астрагалы
Эк
Свинцовая подвеска

IV

IV

IV

IV

IV

IV

IV

IV

IV

IV

IV

IV

IV

IV

IV

IV

IV

IV

IV

IV

IV

IV

IV

IV

IV

IV

321

2/2
2/3

+

325. с. Малая Терновка

3/2

6/1

6/2

6/3

7/1

+

+

+

п

п

б

б

б

б

б

б

б

б

б

б

б

Скобы

IV

IV

IV

IV

IV

IV

IV

IV

IV

IV

IV

322

Курган, погребение	Оружие				Посуда							Украшения			Прочий инвентарь	Дата, в. до н.э.		
	Стрелы	Колье (к), дротик (д), венок (в)	Меч (м), кинжал (к)	Топор (т), прама (п)	Панцирь (пн), пояс (п), мила (к), шлем (ш), щит (ш)	Ворварка	Конь (к), повозка (п), узла (у), селло (с)	Античная			Нож	Простые (п), веретено (в)	Зеркало	Подвеска (п), бусы (б), серьга (с)			Гривна (г), кольцо (к), перстень (п), сраслет (б)	Золото (з), серебро (с)
								Амфора	Черняховская и расписная	Простая гончарная								
8/1	+	д				+										Шило	IV	
8/2	+																IV	
9/2													б				IV	
9/3																	IV	
10/1	+	в				+	+						б				IV	
11/2																	IV	
12/1		в															IV	

326. с. Юрьевка

5/1						+	у	+									IV
-----	--	--	--	--	--	---	---	---	--	--	--	--	--	--	--	--	----

Бердянский р-н

327. с. Нововасильевка. Бердянский курган

ИМ	5,1	Ик	2м	к	+	2у	20 кл. окс.	+	+				+	к	+	Головной убор, крчки, кольцо бр., гребень Черпак	IV		
ИМ 3М	+	к	п			п,у	+	+		2/23/			+	в,п	б	б	+	Застежка, пряжка, астрагал, гвоздь,	IV

украшения погребально-го кортежа, украшения одежды, каменное блюдо, колокольчик, наверхия, кости животных

Васильевский р-н

328-331. с. Балки

328. уроч. Носаки

323

1/1 2/насыпь															б,п		Каменное блюдо, треугольные и круглые бронзовые бляхи	IV IV		
2/1 2/2	+			+											+	б		Железные скобы, гвозди; фрагменты бронзы и железа; золотые бляшки, пронизи, подвески	IV IV	
2/3	+	+			п							+						фрагменты бронзы и железа; золотые бляшки, пронизи, подвески	IV	
3/1																		Фрагменты кожи	IV	
4/1	+	+			п	к,у	+	+				+	+	+		б	+	фрагменты бронзы и железа, золотые украшения одежды, костяной "гребень"	IV	
4/2															+		б,п	к	+	IV

Курган, погребение	Оружие				Посуда						Н ж	Пряслице (п), веретено (в)	Беряло	Украшения		Прочий инвентарь	Дата, в. до н.э.	
	Стрелы	Копье (к), дротик (д), вток (в)	Меч (м), кинжал (к)	Топор (т), праща (п)	Античная			Лепная	Деревянная	Металлическая				Подвеска (п), бусы (б), серьга (с)	Глизна (г), кольцо (к), перстень (п), браслет (б)			Золото (з), серебро (с)
					Амфора	Чернолаковая и лакированная	Простая гончарная											
4/3														б, п, к	+	Головной убор, золотые украшения одежды, металлическое ожерелье, литая, бронзовые кольца	IV	
5/1														б			IV	
7/насыпь			+											б			IV	
12/2				п										б			IV	
13/1	+							ч						б, п, г	+	Ткань Железные петли	IV	
14/1														б			IV	
14/2	+													б		Деревянная подставка и поделка	IV	
14/3	+																IV	
14/4	+	+												б	к		IV	

329. группа Балки-УИ

1/2	+																IV
4/1	+																IV
5/1	+							+	к								Бронзовое кольцо

330. Гайманово поле

курган Гайманова могила

IIМ	+	к	м		п, к	+	к, п,	+									Железные крючья, бронзовая фибула, колокольчик	IV
СМ					п									п, б	+		Гребень, тайник с серебряными сосудами, котлы	IV
3														б			Булавка, бронзовое кольцо	IV
4														п	+		Бронзовые подвески, гребень, гемма, краска, костяная шкатулка, серебряная булавка, металлическое ожерелье, краска	IV
1/1	+																	IV
1/2	+	к	м														Железная булавка	IV
2/1	+																	IV
3/1	+																	IV
4/1														п			Железное кольцо	IV
6/1														б, с	б		Обломок зернотерки	IV
7/1														б				IV

Курган, погребение	Оружие				Посуда							Украшения			Прочий инвентарь	Дата, в. до н.э.				
	Стрелы	Копье (к), дротик (д), венок (в)	Меч (м), кинжал (к)	Топор (т), праща (п)	Палица (пн), пояс (п), кнелма (к), шлем (ш), щит (ш)	Ворварка	Конь (к), повозка (п), узла (у), селло (с)	Античная			Нож	Пряшпе (п), веретено (в)	Зеркало	Подвеска (п), бусы (б), серега (с)			Гривна (г), кольцо (к), перстень (п), браслет (б)	Золото (з), серебро (с)		
								Амфора	Чернолаковая и расписная	Простая гончарная									Лепная	Деревянная
46/1	+				п											б	Бронзовые кольца, фрагменты железа	IV		
47/1	+	д									+							IV		
331. <u>Плоская Могила</u>																				
2/1	+	к	м			у			+		+					б	з	Бронзовая "вилочка", железные: кольцо, петля, цепочка	IV	
332. <u>г. Днепрорудное</u>																				
1/1	+	к			п, ш													?	Горит, лук?	IV
5/1	+										+								Фрагменты железа	
5/2	+																			
6/1	+	к					к, у										б	п	Колчан, оселок	
6/2	+								+								б			
6/3	+	к			п		к, у										б		Астрагал, фрагменты железа	
9/4																			Железные гвозди, обоймы	
10/3	+	к																	Фрагменты железа	
11/2	+	к				+														
11/5	+								+				п							
15/1	+								+		+									
16/1	+																			
18/6	+																		Обломок железного предмета	
333. <u>с. Златополь</u>																				
2/1					п												б		Каменная плитка, бронзовое кольцо	IV
3/1					п												б			
3/2	+				пн	+			+	+									Колчан, ткань	IV
3/3													п							
4/1					п															
4/2	+																			
5/2	+																			
5/3																				
5/4									+	+	+	+	+						Колесико	
5/5									+										Костяные и деревянное веретена	IV
6/2	+																			
6/3																				
9/1																			Каменная плитка	IV
11/1																			Фрагменты железа	IV
11/2									+											IV

Курган, погребение	Оружие				Посуда						Украшения			Прочий инвентарь	Дата, в. до н.э.					
	Стрелы	Копье (к), дротик (д), вток (в)	Меч (м), кинжал (к)	Топор (т), праща (п)	Пандирь (пн), пояс (п), кнели (к), шлем (ш), щит (ш)	Ворзвarka	Конь (к), повязка (п), узда (у), седло (с)	Античная			Пряслие (п), веретено (в)	Зеркало	Полеска (п), бусы (б), серьга (с)			Глизна (г), кольцо (к), перстень (п), браслет (б)	Змолото (з), серебро (с)			
								Амфора	Черняковская и расписная	Простая гончарная								Летная	Деревянная	Металлическая
12/1	+																			
13/1																				
13/2																				
14/3																				
16/2	+														Обувь					
16/3		к																		
16/4-1		к													Деревянный саркофаг?					
16/4-2															Литик					
16/4-3															Железное кольцо					
16/4-4															Литик					
16/5																				
18/1	+																			
18/3	+	д																		
20/1	+	д																		
21/1	+																			
21/2	+																			
23/1																				
24/3																				
5/2	+														Оковка					
6/1	+	д													Оселок Железная скобка					
334. с. Орлянокское																				
6/2	+														Колчан					
335. с. Тополиное (бывшее Шмальки) Казенная Могила																				
-/1	+	к	м	пн, п											Железные: гвозди, обоймы, скобки; пронизи, ножны - золотые					
-/2	+																			
-/3	+	к													Головной убор, костяное веретено, пучок железных шилев, кухонные? железные щипцы, пронизки					
Веселовский р-н 336. с. Белоречское																				
3/2	+	к																		
4/1																				
4/2	+	к													Пронизь					
338. с. Чкалово																				
1/1			м												Колчан, застегжка, ожажные щипцы					
1/2															Бронзовая "вилочка"					
1/3															Колчан					
20/3																				
30/4	+																			
5/1																				
5/2	+	к, д																		
5/3	+	к																		

330

331

Курган, погребение	Оружие				Посуда							Нож	Пряслище (п), веретено (в)	Зеркало	Украшения			Прочий инвентарь	Дата, в. до н.э.
	Стрелы	Копье (к), дротик (л), венок (в)	Меч (м), кинжал (к)	Топор (т), праща (п)	Ланцет (лн), пояс (п), филадельфия (к), шлем (ш), щит (щ)	Борьба	Конь (к), повозка (п), узда (у), седло (с)	Античная			Металлическая				Подвеска (п), бусы (б), серьга (з)	Гривна (г), колесо (к), перстень (п), браслет (б)	Золото (з), серебро (с)		
								Амфора	Черноглазая и расписная	Простая гончарная									
	<u>Вольнянский р-н</u>																		
	339. <u>с. Вольногрушевое</u>																		
1	+																	IV	
	340. <u>с. Вольноулановское</u>																		
1/2 4/1	+													б				IV IV	
	341. <u>г. Вольнянск</u>																		
11/1 12/1	+				+		+		+									IV IV	
	344. <u>с. Ясиноватое</u>																		
	<u>Группа I</u>																		
6/1									+					б				IV	
	<u>Группа II</u>																		
4/1									+									IV	
	9/1																		
	п, б																		
	<u>Запорожский р-н</u>																		
	345. <u>с. Новогригоровка</u>																		
1/- 2/- 3/- 4/-	+	к			п	+											з	V IV IV IV	
					п		к										з	V IV IV	
			к	м			к, у												
	346. <u>с. Приднепровское</u>																		
	+		м															У	
	<u>Каменско-Днепровский р-н</u>																		
	347-352. <u>с. Большая Белозерка</u>																		
	347. <u>Рядовые курганы</u>																		
1/1									+									Фрагменты бронзы и железа	IV
2/1	+	к					у	+			+	+						IV	
3/1	+						у						б	з				Бронзовые подвески	IV
	348. <u>Группа Цимбалки</u>																		
	<u>Курган Большая Цимбалка</u>																		
/1	+				п		к, у				+		с	к	з			Костяная "вилочка"	IV
	<u>Курган Малая Цимбалка</u>																		
1	+	к	м				у				+	+			г	с		Деревянная бочка	У
2/1					п			+										Фрагменты железа	IV
	349. <u>Курган Орел</u>																		
-/1							к										з		IV

Курган, подрече- ние	Оружие					Посуда							Украшения	Прочий инвентарь	Дата, в. до н.э.						
	Стрелы	Копье (к), дротик (л), венок (в)	Меч (м), кинжал (к)	Топор (т), прама (п)	Ланцет (лн), пояр (п), кне- мица (к), шлем (ш), щит (щ)	Античная			Простая гонимая	Лепная	Деревянная	Металлическая				Нож	Прялка (п), зергено (в)	Зеркало	Подвеска (п), бусы (б), серьга (с)	Гривна (г), кышко (к), перстень (п), браслет (б)	Золото (з), серебро (с)
						Амфора	Чернококовая и эвксинская	Лепная													

354. Группа совхоза "Знаменский"

336	1/2																	
	1/3															б, с		IV
	1/4															б, с		IV
	1/5	+	д	м		п		+			+		+	в, п				
	2/1	+	д, к								+							

355. Лемешевы курганы

	1																		к, у		з, с		
--	---	--	--	--	--	--	--	--	--	--	--	--	--	--	--	--	--	--	------	--	------	--	--

356. Группа Солохи

337	1/2	+	к																										Бронзовая обоймочка, фрагменты железа	У			
	2/1																б																
	2/2	+															б																
	2/3	+	к, д					у																									
	4/1	+																															Кожа, колчан

	8/3	+																															Шило Фрагменты железа			
	8/4																																Фрагменты железа			
	9/1		к				п	+																									Бронзовая подвеска			
	10/1	+																																		
	10/2	+																																		
	11/1										+																							с, б б		
	11/2	+																																		
	12/1		к								+																									
	13/2										+																									
	14/1	+																																	з	
	14/2	+	к																																	

	14/3																																					
	15/1	+	к																																			
	15/2	+																																				
	15/3											+																									з	
	IM	+																																				з
	EM	+	к	м			ш, п				+																											з
																																						з

Курган Солоха

Лента, игла - V-IV
золотые; ко-
тел, решетка
на колесах,
железные
скобки для
мяса, дере-
вянные ковш
и столик
Гребень, нож-
ны, ожере-
лье - золо-

Курган, погребение	Оружие				Пояс (п), фнз-мш (к), шлем (ш), шит (ш)	Ворзарка	Конь (к), повозка (п), узла (у), седло (с)	Посуда					Нож	Прялка (п), веретено (в)	Зеркало	Украшения			Прочий инвентарь	Дата, в. до н.э.
	Стрелы	Копье (к), дротик (п), вток (в)	Меч (м), кинжал (к)	Топор (т), прама (п)				Античная								Послесва (п), бусы (б), серьга (с)	Гривна (г), кольцо (к), перстень (п), браслет (б)	Золото (з), серебро (с)		
								Амфора	Чернолаковая и расписная	Простая гончарная	Легкая	Деревянная								

Курган, погребение	Стрелы	Копье (к), дротик (п), вток (в)	Меч (м), кинжал (к)	Топор (т), прама (п)	Пояс (п), фнз-мш (к), шлем (ш), шит (ш)	Ворзарка	Конь (к), повозка (п), узла (у), седло (с)	Античная	Посуда	Нож	Прялка (п), веретено (в)	Зеркало	Украшения	Прочий инвентарь	Дата, в. до н.э.	
1/III	+	к, д			п	+									360. с. Гюневка	
1/2	+												б, п бр		Железные: гвозди, скобы, кольцо; золотые: гвоздик, обивка деревянной чаши; костяное веретено, серебряная булавка Бронзовые височные кольца, железная игла?	
II/4												п		з, с	Серебряные булавки и втулка-оковка Алабастр, литик	
II/5	+												+	б бр	Железное шило	
II/KM							+	у								
3/3	+															
3/7									+					б б		
4/1	+	к					+									
7/1	+						+	+								
7/KM								+	у							
8/1	+													б, п	Бронзовое кольцо, железный стержень	
9/1																
10/1	+			п		+	+							б, с	з	Костяное веретено, бронзовая ухвертка
II/1														в, п	б п з, с	Бронзовые ухвертка и ручка от подноса, железная скоба
II/2	+					п	+							в	б п з	Шка тупка, рифленый стержень перстень
II/3															б к з	Терракотовая серьга
II/4	+	к					+	у							з, с	Головное украшение коня - золотая ажурная пластина, железные гвозди, скобы, обивка, шило, пряжка

Курган, погребение	Оружие				Посуда							Украшения			Прочий инвентарь	Дата, в. до н.э.		
	Стрелы	Копье (к), дротик (д), вток (в)	Меч (м), кинжал (к)	Топор (т), праща (п)	Панфирь (пн), пояс (п), кне-медя (к), шлем (ш), щит (щ)	Ворварга	Конь (к), повозка (п), узда (у), седло (с)	Античная			Нож	Пряслище (п), веретено (в)	Зеркало	Украшения				
								Черноглавый и расписная	Простая гончарная	Лепная				Деревянная			Металлическая	Подвеска (п), бусы (б), серьга (с)

342

Мелитопольский р-н																				
368. с. Данило-Ивановка																				
3/1	+					у		+							Шило	IV				
4/2	+	к		м	пн, п											IV				
6/3																IV				
369. с. Константиновка																				
2/3						у									б, п к	Ракушки	VI			
370. г. Мелитополь																				
1/1 (царица)						у, п	+	+	+						п, п к	+	Головной убор, литик, клешни крабов, игла, крюк, котел	IV		
1/2 (служанка)																		Ракушки, игла	IV	
1/2	+					пн, п	+	к, у										Горит	IV	
371. с. Новониколаевка (бывшее Шульговка)																				
км							+		+		+							+	Колокольчик, застезка	IV

цм + к м, к п пн, п + у + + в + б + Застезка, бронзовое кольцо, гвозди, крюки IV

372. с. Новофилипповка (совхоз Аккермень-1)

16/2 + 2к п + + п + б б IV
 17/9 + м п + + + + + IV
 20/4 + 2к

373. с. Троицкое

2/12 + + п + б IV

Михайловский р-н

374. с. Тимошовка

6/9 + п, б Литик
 8/8 + Яичная скорлупа
 9/6 + "Рогожа"

Токмакский р-н

377. пгт Токмак

1/2 + к IV

378. хут. Шевченко

1/17

ДОНЕЦКАЯ ОБЛАСТЬ

379. г. Яланов

6 + + пн, ш + + + б

7 + + Железная накладка на горит, бронзовая пластина, части лука

343

Курган, погребение	Оружие				Посуда				Украшения	Прочий инвентарь	Дата, в. до н.э.											
	Стрелы	Копье (к), протик (п), вилк (в)	Меч (м), кинжал (к)	Топор (т), праща (п)	Лангирь (лн), пояс (п), кнелмидя (к), шлем (ш), щит (щ)	Ворварка	Копье (к), повозка (п), узда (у), седло (с)	Алфоса				Черномаякованная и расписанная	Простая гончарная	Лепная	Деревянная	Металлическая	Нож	Прицепные (п), веретено (в)	Зеркало	Лопатка (л), дуга (д), серьга (с)	Плывная (п), кольцо (к), перстень (п), bracelet (б)	Золото (з), серебро (с)

Новозавский р-н
380, с. Пыльское, курган Левгородская Могила

п. №												
2	+										Железное шило	IV
3											Железное шило, колчан	IV
4											Железный предмет	IV
5												IV
1	+										Котел, железные скобы	IV
2												IV
3												IV
4												IV

Примечания:

IV - Центральная могила; IV - южная могила; IV - восточная могила; IV - Северная могила.
1-5 - погребения слуг.

ЗАКЛЮЧЕНИЕ

Картографирование погребальных памятников и сопоставление их погребального обряда и инвентаря позволяют сделать вывод, что погребения на территории Степной Скифии распределены неравномерно. Наблюдается значительная диспропорция в соотношении погребений различных хронологических периодов. Подавляющее большинство погребений (2042 из 2300) относится к I-V вв. до н.э.* К VI-VI вв. до н.э. можно отнести лишь 158 погребений. Из них семь датируются VII-VI вв. до н.э. (пять - VII в. до н.э.), 10 - VI, 7 - VI-V, 61 - V, 73 - V-IV вв. до н.э.

Большая часть архаических погребений (88 из 158) обнаружена в Крыму. Погребения VII и VII-VI вв. до н.э. сосредоточены в основном на окраинах скифской территории: три - в Кировоградской области на границе с Лесостепью, три - в Крыму и одно - близ Мелитополя (Константиновка). Могилы VI и VI-V вв. до н.э. известны в настоящее время, главным образом, в Степном и Предгорном Крыму, а также на юго-западе республики, в пределах так называемой архаической Скифии. На левом берегу Днепра обнаружены три погребения этого периода. Захоронения V, а также рубежа V - IV в. до н.э. встречаются уже на более широкой территории, и все же большая часть приходится на территорию, где известны могилы предшествующего периода.

Картина резко меняется в IV в. до н.э. Скифские погребения этого периода известны почти на всей территории Степной Украины. Они тяготеют в основном к бассейнам рек и к балкам, очень редко встречаются в открытой степи**. Наиболее насыщена курганами IV-V вв. до н.э. территория у излучины Днепра в районе Никополь - Запорожье - Днепро-

* Большая часть этих погребений датирована IV в. до н.э., однако выделить среди них погребения III в. до н.э. не всегда возможно.

** О принципах топографии скифских могильников см.: Отрошенко В.В., Болтрик Ю.В. Культурно-хронологическое и территориальное распределение могильников Днепро-Молочанской степной области. - В сб.: Материалы по хронологии археологических памятников Украины. Киев: Наук. думка, 1982, с. 38-46.

Тип	В а р и а н т				
	1	2	3	4	5
1					
2					
3					
4					
5					
6					
7					
8					
9					
10					
11					
12					
13					
14					

Рис. 5. Типы скифских погребальных сооружений

исследованной остается территория к востоку от р. Молочной, где есть все основания предполагать курганы с ранними захоронениями.

петровск. На левом берегу Днепра, напротив этого массива, расположен обширный район днепровских плавней, так называемого Великого Луга, насыщенный погребениями. Здесь, в частности, сконцентрированы наиболее богатые погребения. Для Степного Крыма IY-III вв. до н.э. характерно примерно одинаковое количество могил в различных районах, за исключением Керченского п-ова, где их число резко увеличивается по сравнению с могилами Y-IY вв. до н.э. Незначительное количество погребений отмечено на Правобережье Днепра к северу от Днепропетровска, а также между Каховкой и Нововоронцовкой. На левом берегу Днепра лучше всего исследована территория Херсонской области и западной части Запорожской. Количество курганов уменьшается к югу от района Великого Луга. Слабо исследованной остается территория к востоку от р. Молочной, где есть все основания предполагать курганы с ранними захоронениями.

Типы погребальных сооружений. В $\overline{\text{VI}}$ в. до н.э. известны лишь грунтовые ямы с деревянной конструкцией или без нее и сожженный склеп на горизонте, в $\overline{\text{VI}}$ в. до н.э. в степи, в основном в Правобережье, — практически все типы погребений, характерные позднее для скифского обряда (табл. 1). Среди ранних катакомб преобладают ямы с подбоями под длинной стенкой, изредка встречаются катакомбы других типов (1/3; 2/1).

Большая часть ям архаического времени ($\overline{\text{VI}}$ — $\overline{\text{V}}$ вв. до н.э.) открыта на территории Николаевской и Одесской областей, а также в Крыму и левобережной части Херсонской, а катакомбы — в основном в Поднепровье, в Днепропетровской и Херсонской областях. Такое соотношение сохраняется и в $\overline{\text{IV}}$ — $\overline{\text{III}}$ вв. до н.э. В Крыму с $\overline{\text{V}}$ в. до н.э. широко распространены каменные ящики, появляются катакомбы (тип 1/1). На Керченском п-ове, где состав населения был смешанным и рано начался процесс эллинизации, зафиксированы сожженный склеп на горизонте, сырцовая гробница, погребения в греческих склепах с уступчатыми сводами. Два сожженных склепа $\overline{\text{V}}$ в. до н.э. открыты также в Кировоградской области, на границе с Лесостепью, где традиции скифского архаического обряда сохранились более стойко. Период $\overline{\text{IV}}$ — $\overline{\text{III}}$ вв. до н.э. характеризуется наибольшим разнообразием типов погребальных сооружений. Это катакомбы различных типов, грунтовые ямы различных форм, каменные ящики и склепы (в Крыму). Грунтовые ямы остаются в Крыму преобладающим типом погребальных сооружений (табл. 2), в других регионах преобладают катакомбы, причем на Право- и Левобережье их соотношение примерно одинаково. Среди катакомб $\overline{\text{IV}}$ — $\overline{\text{III}}$ вв. до н.э., как и в предыдущий период, подавляющее большинство приходится на долю погребений типа 1/1. В Правобережной Степи они составляют 30 % всех погребений, причем в Николаевской области — 50, а в Одесской почти 80 %, в Левобережной Степи около 50 %. Второе по частоте встречаемости место занимают катакомбы 2-го типа, остальные типы погребений представлены в незначительном количестве (табл. 2).

Положение и ориентация погребенных. Преобладает обряд трупоположения. Зафиксировано лишь семь случаев трупосожжения, из них три в Кировоградской области и четыре в Крыму (все эпохи архаики, лишь одно, на Керченском п-ове, конца $\overline{\text{IV}}$ в. до н.э.). В эпоху архаики ориентировка погребенных неустойчивая (см. табл. 3, 4). В $\overline{\text{IV}}$ — $\overline{\text{III}}$ вв. до н.э. абсолютное преобладание западной и северо-западной ориентировок, в Крыму — западной и юго-западной. Восточная ориентировка погребенных Николаевского могильника на Днестре свидетельствует о их нескифском происхождении. Большое разнообразие ориентировок характерно для Крыма, в особенности для Керченского п-ова, что, в свою

Т а б л и ц а 4. Погребальные сооружения

Датировка, в. до н.э.	Территория распространения	Количество могил	Тип погребального сооружения
УП-УІ	Правобережье	3	Сожженный склеп на древнем горизонте - 1, яма с деревянной конструкцией - 2
	Левобережье	1	Погребение в насыпи
	Крым	3	Яма с деревянной конструкцией (1), грунтовые ямы (2)
УІ	Правобережье	5	Ямы (2) с деревянными гробницами, в том числе полусожженная грунтовая яма, катакомбы (2)
УІ-У	Левобережье	1	Не определен
	Крым	1	Не определен (погребение в насыпи)
УІ-У	Правобережье	5	Грунтовая яма (2), яма с заплечниками (1), катакомба (2)
	Левобережье	1	Не определен
	Крым	1	Грунтовая яма
У	Правобережье	25	Грунтовая яма (10), яма с заплечниками (1), яма с деревянной конструкцией (1), сожженный склеп на древнем горизонте (2), катакомба (11)
	Левобережье	10	Яма (6), не определен (3), катакомба (1)
	Крым	26	Грунтовая яма (8), каменный ящик (7), катакомба (1), склеп с уступчатым сводом (1), сожженный склеп на древнем горизонте (1), трупосожжение (1), сырцовая гробница (1), каменная гробница (1), не определен (5)
У-ІУ	Правобережье	8	Грунтовая яма (8)
	Левобережье	10	Катакомбы (7), не определен (3)
	Крым	55	Грунтовая яма (35), катакомба (5), каменный ящик (4), склеп с уступчатым сводом (1), яма, обложенная камнем (1), не определен (9)

очередь, говорит о неоднородности этнического состава населения (см. табл. 3).

Количество могил в курганах различно. В курганах УП-У вв., как правило, по одной могиле. Нередко погребения этого времени вписаны в курганы эпохи бронзы. С рубежа У - ІУ в. до н.э. в курганах известно по два и более погребений. Наиболее насыщены могилами курганы Приднепровья, т.е. Днепропетровской и Херсонской областей, главным образом в правобережной его части. Здесь известны крупные могильники, в которых основная масса курганов содержала по несколько погребений: в Кутинском могильнике по одному - шесть, чаще по два - пять. Вышестарасовском по два-три, реже по четыре-пять. На Никопольском поле примерно половина курганов содержала по два-три погребения, остальные по одному. В небольших могильниках и курганных группах курганы содержат, как правило, по одной могиле, реже по две-три. Небольшое количество могил в одном кургане характерно для Крыма (здесь чаще

встречаются подзахоронения в уже использованную могилу). На западной окраине Скифии, в Одесской области, скифские погребения в 40 % случаев (в 15 курганах из 37) впущены в курганы эпохи бронзы.

Количество погребенных в одной могиле определяется далеко не всегда, примерно в 30-60 % (для разных могильников) случаев. Можно даже говорить об абсолютном преобладании одиночных погребений (см. табл. 5). Могилы с двумя и более погребенными распространяются с рубежа У-ІУ в. до н.э. При наличии в одной могиле двух входных ям можно предполагать, что коллективные погребения в данном случае были результатом подзахоронений родственников в одну могилу. Это явление отмечено главным образом для правобережной части Днепропетровской области, где количество курганов с двумя входными ямами составляет 9,5 % их общего числа. В остальных случаях (при одной входной яме) коллективные захоронения могли быть результатом одновременного захоронения лиц, умерших в разное время (например, умерших зимой могли хоронить весной). Одновременные коллективные захоронения можно предполагать для курганов знати, где известны погребения зависимых лиц, сопровождавших основного покойника.

Коллективные разновременные захоронения до 20 и более человек наиболее характерны для курганов Крыма, главным образом Восточного (о них мы располагаем наиболее полными данными) ІУ-ІІІ вв. до н.э. Это явление следует, очевидно, связывать с оседлым образом жизни местного населения.

Материальная культура. Наибольшую

Т а б л и ц а 2. Соотношение типов погребальных сооружений

Тип	Катакомба														
	1	2	3	4	5	6	7	8	9	10	11	12	13	14	
Правобережье	Кол-во	198	81	6	21	22	2	7	291	Яма	Яма, обложенная камнем	Каменный ящик	Каменный склеп	Грунтовый склеп	Прочие
	во %	30	8	0,6	2	2,2	0,7	30	63	6,3					
Левобережье	Кол-во	458	25	20,5	5	14	53	129	129	Яма	Яма, обложенная камнем	Каменный ящик	Каменный склеп	Грунтовый склеп	Прочие
	во %	48	2,5	2,5	0,5	1,5	5,5	13,4	18,2	13,4	8	45	38	17	17
Крым	Кол-во	4	8					114	40	Яма	Яма, обложенная камнем	Каменный ящик	Каменный склеп	Грунтовый склеп	Прочие
	во %	1,4	2,7					2,7	40	2,7	45	15,8	15,3	6	6

Т а б л и ц а 3. Ориентировка погребенных (Крым)

Территория погребения	З	В	С	Ю	СЗ	СВ	ЮВ	ЮЗ	Датировка, в. до н.э.
	Количество погребенных								
Северный Крым	1								VI
	1				3		1	2	V
	2			1	2	3	1		V-LV
Восточный Крым	4	3				1			IV-II
	1								VI
	1								VI-VI
Центральный Крым	1	3				1		1	V
	22	2			3		2	12	V-LV
	39	9	1	2	7	5	2	39	IV-II
Западный Крым		1							VI
	4								V-LV
Всего	1							1	IV-II
	1							2	VI
Всего	79	22	1	3	15	10	8	57	V-LV

Т а б л и ц а 4. Ориентировка погребенных (Степное Поднепровье)

Территория погребения	З	В	С	Ю	СЗ	СВ	ЮВ	ЮЗ	Датировка, в. до н.э.
	Количество погребенных								
Правобережье	11	10	1	1	7	4	1	1	VI-V
	145	73*	14	13	64	5	14	32	IV-II
Левобережье									
Всего	256	83	15	14	71	9	15	33	

* Вместе с погребениями Николаевского могильника (51 погребение).

ценность для анализа материальной культуры представляют неограбленные могилы, составляющие 10-20 % всего массива. Инвентарь синхронных погребений на различных территориях в целом сходен. Различия наблюдаются между инвентарем различных хронологических периодов, а также различных социальных групп.

Так, для VI-V вв. до н.э. характерны воинские погребения с защитным доспехом, набором наступательного оружия, сопровождаемые погребениями коней или уздой, часто украшенной в зверином стиле. Женские погребения этого времени почти не известны, а детские неизвестны вообще, что позволяет предполагать для них существование иного обряда или полное отсутствие инвентаря.

В IV-II вв. до н.э. соотношение основных категорий погребально-инвентаря несколько изменяется.

Оружие по-прежнему является наиболее массовой категорией. Чаще всего, примерно в половине погребений, встречаются стрелы, затем идут копья, мечи*, дротики. Единичны находки топоров. По частоте встречаемости вслед за оружием располагаются следующие категории инвентаря.

Ножи. Они обычно клались вместе с мясной пищей, встречены в 25-30 % всех могил. Их отсутствие зафиксировано лишь в Кичкасском могильнике, оставленном очень бедным населением. Украшения обычны главным образом в женских и детских погребениях. Чаще всего встречаются бусы и различные подвески, затем серьги, реже - перстни и браслеты. Гривны обнаружены лишь в погребениях знати (1,5-2,5 % всех могил).

Досуда. Соотношение лепной и привозной античной посуды в различных районах не одинаково. В целом гончарной посуды больше, чем лепной, но количество последней увеличивается по мере удаления погребений от античных центров. Так, в правобережной части Днепропетровской и Запорожской областей последняя встречается в 13 % могил, амфоры и чернолаковая посуда - в 9, простая гончарная - в 2 %. Здесь же чаще всего встречается деревянная и металлическая посуда. В Херсонской области количество лепной посуды уже примерно равно количеству амфор, а также чернолаковой и простой гончарной посуды, взятым отдельно. С приближением к центрам античной цивилизации резко возрастает прежде всего количество амфор в погребениях (в более отдаленные районы крупные сосуды, кроме всего прочего, сложнее доставлять). В Николаевской области амфор в 2,5 раза больше чем лепной посуды, а в Одесской - в 3-4 раза с учетом Николаевского мо-

* Процент мужских захоронений с мечами по сравнению с предшествующим периодом сокращается.

Т а б л и ц а 5. Количество погребенных в одной могиле

Территория захоронения	Количество погребенных															
	1	2	3	4	5	6	7	8	9	10	11	12	13	14	15	16 и более
Правобережье	407	72	26	3	6	2										
Левобережье	324	44	8	1	1	1						1	2	3	1	6
Крым	116	26	7	8	5	11	11	4	3	4	4	1	2	3	1	6
В с е г о	847	142	41	12	12	13	12	4	3	4	4	1	2	3	1	6

гильника . Количество чернолаковой и простой гончарной посуды здесь примерно равно количеству лепной. В Крыму соотношение античной и лепной посуды равно 4:1.

Оружия прядения (в основном пряслица, очень редко - веретена) встречены примерно в 12-15 % могил - исключительно в погребениях женщин. Очень редки эти находки в курганах Одесской области, полностью отсутствуют в Кичкасском могильнике.

Защитный доспех встречен в погребениях воинской верхушки (7-13 % всех могил). В рядовых могильниках таких находок практически нет. Так, в погребениях Никопольского курганного поля и Николаевского могильника найдено по одному боевому поясу, в Кутянском - пояс и щит.

Зеркала - принадлежность женщин - встречаются сравнительно редко (около 5 % всех погребений, в Николаевской области - 7 %).

Захоронения коней встречаются при погребениях знати. Так, на Правобережье Днепра таких погребений зафиксировано 3,5 %, в Николаевской области - 1 %.

Проведенный сбор и учет скифских погребений, их погребального обряда и инвентаря, источников по археологии Степной Скифии, накопленных почти за 225-летнюю историю раскопок скифских памятников, показали важность и необходимость этой работы. В распоряжение скифологов впервые поступила сводка материалов, позволяющая по-новому подойти к рассмотрению важнейших проблем скифской истории и археологии. В заключительной части этой работы сделаны лишь некоторые обобщения, которые во многом носят предварительный характер.

Со всей очевидностью встает задача создания такой же работы и по памятникам Лесостепной Скифии, продолжения работы по сбору и учету всех новых памятников Степи, полученных после 1980 г.

СПИСОК ЛИТЕРАТУРЫ И ИСТОЧНИКОВ

1. Алексеева И.Л. Скифские погребения в курганах Одесской области. — АИУ 1968 г., 1971, вып. 3, с.150-152.
2. Алексеева И.Л. Раскопки курганов в междуречье Дуная — Днестра. — АО 1972 г., М., 1973, с.252-253.
3. Алексеева И.Л. Работы в Килийском районе. — АО 1974 г., М., 1975, с. 246-247.
4. Алексеева И.Л., Дворянинов С.А., Чернов С.И. Раскопки курганов в Арцизском районе Одесской области. АО 1976 г., М., 1977, с.259.
5. Алексеева И.Л., Черняков И.Т., Шмаглий Н.М. Исследования в Нижнем Подунавье. — АО 1971 г., М., 1972, с.324-325.
6. Антоненко Б.А., Бондарь Н.Н., Васильченко С.А. и др. Раскопки курганов в зоне Каменской оросительной системы. — АО 1975 г., М., 1976, с.295-296.
7. Антоненко Б.А., Бондарь Н.Н., Васильченко С.А. и др. Раскопки в зоне Каменской оросительной системы. — АО 1974 г., М., 1975, с.249-250.
8. Антонович В.Б. Археологическая карта Киевской губернии. — М., 1895. — 20 с.
9. Артамонов М.И. Этнография Скифии. — Учен. зап. ЛГУ, 1949, вып.13, с.129-172.
10. Археологическая летопись Южной России. Киев, 1903, № 1.
11. Археологические известия и заметки. — М. : Моск. археол. о-во, 1897, № 10.
12. Археологічні пам'ятки Української РСР : (Корот. список). К. : Наук.думка, 1966. — 459 с.
13. Археологія Української РСР : В 3-х т. — К. : Наук.думка, 1971.— Т. 2.
14. Белецкий А.А., Яковенко Э.В. Новые эпиграфические находки в скифских курганах Керченского полуострова. — ВДИ, 1969, № 3, с.153-160.
15. Березовец Д.Т. Розкопки курганного могильника эпохи бронзы та скифського часу в с.Кут. — АП УРСР, 1960, №.9, с.39-87.
16. Березовец Д.Т. Курганный могильник с.Грушівка. — АП УРСР, 1961, т. 10, с.56-63.
17. Бессонова С.С. Раскопки курганов у с.Луговое на Керченском полуострове. — АИУ 1968 г., 1971, вып.3, с.58-63.
18. Бессонова С.С. Реконструкция деревянного саркофага из Трехоратного кургана. — СА, 1971, № 4, с. 215-221.
19. Бессонова С.С. Погребение IV в. до н.э. из Трехоратного кургана.— В кн.: Скифские древности. Киев : Наук.думка, 1973, с.243-252.
20. Бессонова С.С. Скифский могильник в Восточном Крыму. — АО 1980 г., М., 1981, с. 231-232.
21. Бессонова С.С., Кирилин Д.С. Надгробный рельеф из Трехоратного кургана. — В кн.: Скифы и сарматы. Киев : Наук.думка, 1977, с. 128-139.
22. Бідзіля В.І. Унікальні твори античного мистецтва : Розкопки Гайманової могили. — Вісн. АН УРСР, 1969, № 8, с.53-57.
23. Бідзіля В.І. Скарби Гайманової могили. — Наука і суспільство, 1970, № 3, с. 33-36.
24. Бидзіля В.И. Скифские сокровища. — Наука и жизнь, 1970, № 3, с. 37-41.

25. Бідзіля В.І. Дослідження Гайманової Могили. - Археологія, 1971, вип. 1, с. 44-56.
26. Бідзіля В.І. Скифський курган "Казенная Могила". - В кн.: Новейшие открытия советских археологов. Киев : Ин-т истории АН УССР, 1975, ч.2, с. 16-18.
27. Бідзіля В.І. Сокровища Гайманової Могили. - Курьер Юнеско, 1977, № 1, с. 17-18.
28. Бідзіля В.І., Болтрик Ю.В., Мозолевський Б.Н., Савовський І.П. Курганний могильник в урочище Носаки. - В кн.: Курганні могильники Рясні Могили і Носаки. Киев : Наук.думка, 1977, с.61-158.
29. Бідзіля В.І., Болтрик Ю.В., Отрошенко В.В., Яковенко З.В. Работы Запорожской экспедиции. - АО 1972 г., М., 1973, с.259-261.
30. Бідзіля В.І., Мозолевський Б.М. Розкопки Гайманової Могили в 1969 р. - АДУ 1969 р., 1972, вип. 4, с.118-122.
31. Бодяньський О.В. Скифське поховання поблизу Запоріжжя. - Археологія, 1972, вип. 7, с.95-97.
32. Бокій Н.М. Археологічні роботи на Кіровоградщині в 1968 г. - АИУ 1968 г., 1971, вип. 3, с.154-159.
33. Бокій Н.М. Розкопки на Кіровоградщині. - АДУ 1969 р., 1972, вип. 4, с.131-135.
34. Бокій Н.М. Скифський курган у с.Медерово. - СА, 1974, № 4, с.264-271.
35. Болдін Я.І., Зарайська Н.П. Дослідження скифських поховань у Каховському районі. - АДУ 1969 р., 1972, вип. 4, с.114-118.
36. Болтрик Ю.В. Исследования кургана Огуз. - АО 1973 г., М., 1980, с.253.
37. Болтрик Ю.В. Исследования кургана Огуз. - АО 1980 г., М., 1981, с.233-234.
38. Болтрик Ю.В. Огуз - крупнейший курган Степной Скифии. - В кн.: Актуальные проблемы археологических исследований УССР. Киев : ИА АН УССР, 1981, с.3-4.
39. Болтрик Ю.В., Зарайская Н.П. Раскопки курганов близ с.Любимовка Каховского района. - АИУ 1968 г., 1971, с.6-10.
40. Болтрик Ю.В., Болдин Я.И., Никитенко М.М. и др. Исследования курганов в Запорожской области. - АО 1977 г., М., 1978, с.299-300.
41. Болтрик Ю.В., Отрошенко В.В., Савовський І.П. Исследования Рогачкинского курганного поля. - АО 1976 г., М., 1977, с.269-270.
42. Бондарь Н.Н. Работы новостроечной экспедиции Киевского университета. - АО 1979 г., М., 1980, с.253-254.
43. Бондарь Н.Н., Антоненко Б.А., Васильченко С.А. и др. Раскопки курганов в зоне Никопольского оросительного массива. - АО 1978г., М., 1979, с.304-305.
44. Бондарь Н.Н., Антоненко Б.А., Васильченко С.А. и др. Работы Каменской экспедиции Киевского Государственного университета. - АО 1976 г., М., 1977, с. 270-271.
45. Бондарь Н.Н., Антоненко Б.А., Васильченко С.А. и др. Раскопки курганов в зоне строительства Николаевской оросительной системы. - АО 1977 г., М., 1978, с. 300-301.
46. Бочкарев В.С., Галанина Л.К., Шилов В.П. Археологические исследования Никопольской экспедиции. - АО 1969 г., М., 1970, с.237-239.
47. Братченко С.Н., Гершкович Я.П., Константинову Л.Ф. и др. Раскопки курганов в Северо-Восточном Приазовье. - АО 1978 г., М., 1979, с. 308-309.
48. Браун Ф.А. Отчет о раскопках в Таврической губернии в 1896 г. - ИАК, 1906, вып.19, с.81-116.
49. Бунятян Е.П. Курганная группа Шевченко-3. - В кн.: Курганы Южной Херсонщины. Киев : Наук.думка, 1977, с.97-128.
50. Бунятян Е.П. Погребальный обряд рядовых скифов Южной Херсонщины (по материалам Краснознаменной экспедиции). - Там же, с.129-138.

51. Бунытян Е.П. Методика социальной реконструкции по данным рядовых скифских могильников. - В кн.: Теория и методика археологических исследований. Киев : Наук.думка, 1982, с.136-184.
52. Бунытян Е.П., Чередииченко Н.Н., Мурзин В.Ю. Скифский могильник у с.Верхнетарасовка. - В кн.: Курганы юга Днепропетровщины. Киев : Наук.думка, 1977, с. 59-124.
53. Волкобой С.С., Андреев А.В., Лихачев В.А. и др. Скифские могильники IY-III вв. до н.э. юга Днепропетровщины. - В кн.: Курганы степного Поднепровья. Днепропетровск : ДГУ, 1980, с.18-41.
54. Волкобой С.С., Лихачев В.А., Шалобудов В.Н. Скифский могильник "Славянка" у с.Шолохово на Днепропетровщине. - В кн.: Курганные древности Степного Поднепровья III-I тыс. до н.э. Днепропетровск: ДГУ, 1979, с.45-60.
55. Волкобой С.С., Лихачев В.А., Шалобудов В.Н., Горлач Н.В. Работы правобережного отряда новостроечной экспедиции Днепропетровского университета. - АО 1977 г., М., 1978, с.308.
56. Волкобой С.С., Шалобудов В.Н., Лихачев В.А. и др. Исследования на юге Днепропетровской области. АО 1978 г., М., 1979, с. 313.
57. Вязьмитина М.І., Іллінська В.А., Покровська Є.Ф. та ін. Кургани біля с.Ново-Пилипівки і радгоспу "Аккермень". - АП УРСР, 1960, т.8. с.22-135.
58. Гайдукевич В.Ф. Боспорское царство. - М.; Л.: Изд-во АН СССР, 1949. - 623 с.
59. Гошкевич В.И. Клады и древности Херсонской губернии. - Херсон, 1903 (Тип. "Юга" В.И.Гошкевича). - 176 с., 22 табл.
60. Гошкевич В.И. Звіт за діяльність музею за 1927-1928 рр. - В кн.: Літопис Херсонського музею, 1927-1928 рр. - Херсон, 1929, вип.8, с. 3-10.
61. Граков Б.М. Нікопольська експедиція. - Археологія, 1947, т.1, с. 191.
62. Граков Б.Н. Скифские погребения на Никопольском курганном поле. - МИА, 1962, № 115, с.56-113.
63. Граков Б.Н. Погребальные сооружения и ритуал рядовых общинников Степной Скифии. - АСГЭ, 1964, вып.6, с.118-127.
64. Граков Б.Н. Скифы. - М.: Изд-во МГУ, 1971. - 168 с., 28 табл.
65. Гребенников Ю.С. Погребальный обряд скифов Поингулья. - В кн.: Открытия молодых археологов Украины. Киев : Наук.думка, 1976, ч.1, с. 29-30.
66. Гудкова А.В. Скифское погребение с конем из Нижнего Подунавья. - АО 1969 г., М., 1970, с.240-241.
67. Гудкова А.В. Раскопки курганов у с.Червоный Яр на Нижнем Подунавье. - В кн.: Археологические исследования Северо-Западного Причерноморья. Киев : Наук.думка, 1978, с.182-193.
68. Добровольский А.В. Звіт за археологічні досліді на території Дніпрельстану року 1927. - Зб. Дніпропетр. краєвого історико-археолог. музею, 1929, с.1, с.61-161.
69. Добровольский А.В. Кам'яні заклади в околицях Таволжанського острова. - АП УРСР, 1949, с.2, с.186-190.
70. Добровольський А.В. Матеріали до археологічної карти Дніпропетровського нащоріжжя в межах Запорізької області. - Археологія, 1952, т.7, с.75-88.
71. Древности Боспора Киммерийского. - Спб., 1854. - Т.1.
72. Древности Геродотовой Скифии. - Спб., 1866. - Вып. 1.
73. Древности Геродотовой Скифии. - Спб., 1872. - Вып.2-(МАР; № 2).
74. Евдокимов Г.Л. Исследования Краснознаменной экспедиции. - АО 1979 г., М., 1980. с.271.
75. Евдокимов Г.Л., Загребельный А.Н., Черненко Е.В. Раскопки в Томаковском районе Днепропетровской области. - АО 1973 г. М., 1974, с. 274-275.
76. Евдокимов Г.Л., Погорелый В.Н., Рассамкин Ю.Я., Николова А.В.

- Работа Краснознаменной экспедиции. - АО 1977 г., М., 1978, с.323-324.
77. Благина Н.Г., Петренко В.Г. Раскопки курганов на Ингульце. - АО 1968 г., М., 1969, с.252-253.
 78. Благина Н.Г., Петренко В.Г. Раскопки курганов на Бугском лимане. - АО 1969 г., М., 1970, с.234-235.
 79. Ефимова Г.М., Кожин П.М., Петерс Б.Г. Охранные работы на курганном могильнике у с. Михайловка. - КСИА, 1972, № 130, с. 97-104.
 80. Жебелев С.А., Мальмберг В.К. Три археологические бронзы на Херсонской губернии. - МАР, 1907, № 32. - 57 с., 4 табл.
 81. Загинайло А.Г. Раскопки Роксоланівського городища. - АИУ 1969 г., 1972, вып. 4, с.195-200.
 82. Загинайло А.Г., Кушнир В.Г., Устинский О.В., Фокеев Ш.М. Охранные раскопки Березинских курганов. - АО 1977 г., М., 1978, с. 324-325.
 83. Иванов Л.И., Ялвичук В.И. Работы Херсонской экспедиции. - АО 1975 г., М., 1976, с.328-329.
 84. Загинайло А.Г., Черняков И.Г. Курганы у Каролина-Бугаза. - АО 1973 г., М., 1974, с.275.
 85. Ильинская В.А. Скифские курганы около г.Борисполя. - СА, 1966, № 3, с.152-171.
 86. Ильинская В.А. Скифская узда IY в. до н.э. - В кн.: Скифские древности. Киев, Наук.думка, 1973, с.42-64.
 87. Історія міст і сіл Української РСР. Кримська область. - К. : Вид-во УРЕ, 1974. - 802 с.
 88. Известия Таврического общества истории, археологии, этнографии, 1931, 4, с.79-80.
 89. Капошина С.И. Из истории греческой колонизации Нижнего Побужья. - МИА, 1956, № 50, с.211-254.
 90. Капошина С.И. О скифских элементах в культуре Ольвии. - Там же, с. 154-189.
 91. Каталог выставки XI Археологического съезда в Киеве. - Киев, 1899 (М.: Тип. т-ва И.Н.Кушнарв и К^о). - 301 с.
 92. Кирилин Д.С. Треухватные курганы в районе Тобечинского озера. - В кн.: Античная история и культура Средиземноморья и Причерноморья. Л. : Наука, 1968, с. 178-188.
 93. Кислий А.Е. Исследования Керченского историко-археологического музея. - АО 1979 г., М., 1980, с. 275-276.
 94. Клейн Л.С. Курганы біля с.Троїцького. - АП УРСР, 1960, т. 8, с. 136-140.
 95. Ковалев Н.В. Новая находка узды фракийского типа. - В кн.: Актуальные проблемы археологических исследований в УССР. Киев : ИА АН УССР, 1981, с.60-61.
 96. Ковалева И.Ф., Волкобой С.С., Костенко В.И., Шалобудов В.Н. Археологические исследования в зоне строительства оросительной системы учхоза "Самарский". - В кн.: Курганные древности степного Поднепровья III-I тыс. до н.э. Днепропетровск: ДГУ, 1978, вып.2, с.4-32.
 97. Ковалева И.Ф., Волкобой С.С., Марина З.П. и др. Исследование курганных могильников у с.Верхняя Маевка в степном междуречье рек Орели и Самара. - Там же, 1977, вып.1, с.8-113.
 98. Ковалева И.Ф., Мухопад С.С. Скифские памятники Орельско-Самарского междуречья. - Там же, 1979, вып.3, с.111-123.
 99. Ковалева И.Ф., Мухопад С.С. Скифские погребение конца VI-V в. до н.э. у с.Александровка. - В кн.: Древности Степной Скифии. Киев : Наук.думка, 1982, с. 91-102.
 100. Ковалева И.Ф., Ромашко В.А., Чернявская Н.В., Христан А.М. Раскопки курганных могильников бронзового века Среднего Приорелья. - В кн.: Степное Поднепровье в бронзовом и раннем железном веках. Днепропетровск: ДГУ, 1981, с.19-44.

101. Ковпаненко Г.Т., Бунятян Е.П. Скифские курганы у с.Ковалевки Николаевской области. - В кн.: Курганы на Южном Буге. - Киев : Наук.думка, 1978, с.7-132.
102. Ковпаненко Г.Т., Яковенко Э.В. Скифские курганы на юге Херсонщины. - В кн.: Скифские древности. Киев : Наук.думка, 1973, с.253-265.
103. Козловский А.А., Пустовалов С.Ж., Телегин Д.Я., Терпиловский Р.В. Раскопки курганов на Днепропетровщине. - АО 1976 г., М., 1977, с.307-308.
104. Корпусова В.Н. Памятники скифо-сарматского времени у с.Фронтное. - АМУ 1965-1966 г., 1967, с.38-41.
105. Корпусова В.М. Про населення хори античної Феодосії. - Археологія, 1972, вип.6, с.41-55.
106. Корпусова В.Н. Расписная родосско-ионийская ойякоха из кургана в с.Филатовка в Крыму. - ВДИ, 1980, № 2, с.100-104.
107. Корпусова В.Н., Петровская Е.А. Скифо-сарматские и позднекочевнические погребения. - В кн.: Вильнянские курганы в Днепровском Надпорожьи. Киев : Наук.думка, 1977, с.17-21.
108. Історія міст і сіл Української РСР. Кримська область. К. : Вид-во АН УРСР, 1974. - 801 с.
109. Крылова Л.П., Елинов И.М. Раскопки курганов в Днепропетровской области. - АО 1974 г., М., 1975, с.306-307.
110. Кубышев А.И. Работы Херсонской экспедиции. - АО 1979 г., М., 1980, с.292-294.
111. Кубышев А.И., Николова А.В., Полин С.В. Скифские курганы у с.Львово. - В кн.: Древности Степной Скифии, с.130-148.
112. Кубышев А.И., Чекамова Г.И., Шилов Ю.А. Исследование курганов на Херсонщине. - АО 1974 г., М., 1975, с.307-308.
113. Лагодовская Е.Ф., Симонович Э.А. Скифский могильник у с.Михайловка на Нижнем Днепре. - В кн.: Скифские древности, с.235-242.
114. Лазаревский Я. Александропольский курган. - ЗРАО, 1895, т.7, вып.1/2, с.24-46.
115. Латышев В.В. Раскопки Н.И.Веселовского в 1916 и 1917 гг. - СТАИМК, 1926, т.1, с.200-206.
116. Лесков А.М. Богатое скифское погребение из Восточного Крыма. - СА, 1968, № 1, с.158-165.
117. Лесков А.М. Работы Каховской экспедиции. - АО 1968 г., М., 1969, с.253-255.
118. Лесков А.М. Кировское поселение. - В кн.: Древности Восточного Крыма. Киев : Наук.думка, 1970, с.7-59.
119. Лесков А.М. Работы Каховской экспедиции. - АО 1969 г., М., 1970, с.232-233.
120. Лесков О.М. Скарби курганів Херсонщини. - К.: Мистецтво, 1974. - 121 с.
121. Лесков А.М. Курганы, находки, проблемы. - Л.: Наука, 1981. - 168 с.
122. Лесков А.М., Кубышев А.И. Работы Каховской экспедиции. - АО 1970 г., М., 1971, с.225-226.
123. Лесков А.М., Кубышев А.И., Румянцев А.Н. Исследования Каховской экспедиции. - АО 1971 г., М., 1972, с.336-338.
124. Летопись музея. - Херсонский городской музей древностей Херсонского края, 1914, Херсон, 1916. - 48 с.
125. Ляпин К.Н. Отчет о раскопках курганов в Херсонской губернии. - Древности МАО, 1881, т.9, вып.1, с.20-24.
126. Луценко/ А.Е. Раскопки в курганах, находящихся на предполагаемой местности древней Нимфеи. - Древности : Тр. МАО. М., 1870, т.2, с.54-55.
127. Луценко А.Е., Ашик А.Б., Карейша Д.В. - ИТУАК, 1907, № 40, с.63-73.
- 127а. Ляшко С.Н. Скифское изваяние из района Днепровского надпорожья. - СА, 1983, № 2, с.224-228.

128. Макаренко Н.Е. Археологические исследования 1907-1909 гг. - ИАК, 1911, вып.43, с.1-130, рис.5, табл.
129. Макаренко Н.Е. Первый Мордвиновский курган. - Гермес, 1916, № 11/12, с.267-272.
130. Манцевич А.П. Ритон Талаевского кургана. - В кн.: История и археология древнего Крыма. Киев : Изд-во АН УССР, 1957, с.155-173.
131. Махнева О.А. Находки гераклейских амфор в Крыму. - СА, 1969, № 4, с.257-259.
132. Махнева О.А., Баранов И.А. Гераклейские амфоры из Южного При-сивашья. - АИУ 1967 г., 1968, с.157-160.
133. Мелюкова А.И. Скифские курганы Тираспольщины. - МИА, 1962, № 115, с.114-166.
134. Мелюкова А.И. Поселение и могильник скифского времени у с.Николаевка. - М.: Наука, 1975. - 259 с.
135. Мелюкова А.И. Скифия и фракийский мир. - М.: Наука, 1979. - 256 с.
136. Мелюкова А.И. Краснокутский курган. - М.: Наука, 1981. - 112 с.
137. Мозолевский Б.Н. Работы Северо-Рогачицкой экспедиции. - АИУ 1968 г., 1971, вып.3, с.30-36.
138. Мозолевский Б.Н. Скифский курган Толстая Могила. близ г.Орджоникидзе на Украине. - СА, 1972, № 3, с.268-308.
139. Мозолевский Б.М. Товста Могила - выдавна пам'ятка Скифії. - Археологія. 1972, вип.5, с.72-82.
140. Мозолевский Б.Н. Скифские погребения у с.Нагоное близ г.Орджоникидзе на Днепропетровщине. - В кн.: Скифские древности, с.187-234.
141. Мозолевский Б.М. Товста Могила. - К. : Наук.думка, 1979. - 250 с.
142. Мозолевский Б.Н. Раскопки в курганной группе Чертомлык. - АО 1979 г., М., 1980, с.308.
143. Мозолевский Б.Н. Скифские курганы в окрестностях г.Орджоникидзе на Днепропетровщине (раскопки 1972-1975 гг.). - В кн.: Скифия и Кавказ. Киев : Наук.думка, 1980, с.70-155.
144. Мозолевский Б.Н. Раскопки курганов скифского времени у г.Орджоникидзе. - АО 1980 г., М., 1981, с.284-285.
145. Мозолевский Б.Н. Скифский царский курган Желтокаменка. - В кн.: Древности Степной Скифии, Киев : Наук.думка, 1982, с.179-222.
146. Мурзин В.Ю. Два раннескифских комплекса из Запорожской области. - В кн.: Новые исследования археологических памятников на Украине. Киев : Наук.думка, 1977, с.54-68.
147. Мурзин В.Ю. Погребальный обряд степных скифов в УП- У вв. до н.э. - В кн.: Древности Степной Скифии, с. 47-64.
148. Мурзин В.Ю., Черненко Е.В. Скифский курган поблизу с.Днипряни.- Археологія, 1979, вип.32, с.61-63.
149. Мухомад С.С. Новые материалы скифского времени из Приорелья. - В кн.: Степное Поднепровье в бронзовом и раннем железном веках. Днепропетровск: ДГУ, 1981, с.88-93.
150. Нариси стародавньої історії Української РСР. - К.: Вид-во АН УРСР, 1957. - 632 с.
151. Никитин В.И., Черненко Е.В. Скифский курган в Николаеве. - АИУ 1965-1966 гг., 1967, вып.1, с.109-110.
152. Новицкий Е.П. Каталог Екатеринославского областного музея. - Екатеринослав, 1898. - 22 с. - Отд.отт.
- 153-175. ОАК за 1859-1913 гг. - Спб., 1862-1915.
176. Ольховский С.Я., Полин С.В. Курганный комплекс "Острая Могила". - В кн.: Курганы Южной Херсонщины, с.34-44.
177. Ольховский В.С. Скифские катакомбы в Северном Причерноморье. - СА, 1977, № 4, с.108-128.
178. Ольховский В.С. Погребальные обряды населения степной Скифии (УП-У вв. до н.э.): Автореф. дис. ... канд.ист.наук. М. : Изд-во МГУ, 1978. - 21 с.

179. Ольховский В.С. Раскопки курганов в Северо-Западном Крыму. - АО 1980 г., М., 1981, с.293-294.
180. Ольховский В.С. О населении Крыма в скифское время. - СА, 1982, № 4, с.61-81.
181. Онайко Н.А. Античный импорт в Приднепровье и Побужье в I-V вв. до н.э. - М.: Наука, 1970. - 212 с. - (САИ; Д4-27).
182. Отрощенко В.В. Исследования в Каменко-Днепровском р-не Запорожской области. - АО 1979 г., М., 1980, с.317-319.
183. Охотников С.В. Поселение VI-V вв. до н.э. на берегу Днестровского лимана. - АО 1976 г., М., 1977, с.349-350.
184. Петерс Б.Г., Ефимова Г.М. О раскопках Михайловского городища. - АО 1966 г., М., 1967, с.222-223.
185. Петренко В.Г. Новое каменное изваяние скифа-воина из с.Лиманы. - КСИА АН СССР, 1973, вып.133, с.42-43.
186. Петренко В.Г. Украшения Скифии VII-V вв. до н.э. - М.: Наука, 1978. - 143 с. (САИ; Д4-5).
187. Покровская Е.Ф. Мелитопольский скифский курган. - ВДИ, 1955, № 2, с.191-199.
188. Полин С.В. Захоронение скифского воина-дружинника у с.Красный Подол на Херсонщине. - В кн.: Вооружение скифов и сарматов. Киев: Наук.думка, 1984, с.103-119.
189. Привалова О.Я., Зарайская Н.П., Привалов А.И. Двугорбая Могила. - В кн.: Древности Степной Скифии, с.148-178.
190. Придик Е.М. Мельгуновский клад 1763 г. - СПб., 1911. - 23 с., 5 табл. - (МАР; № 3).
191. Ростовцев М.И. Скифия и Боспор. - Л.: Изд-во ЛГУ, 1925. - 621 с. - Критич.обозрение памятников лит. и археол. Вып.4.
192. Рудинский М. Археологічна розвідка на Дніпрельстані. - Зб. Дніпропетр. краєзнавчого музею. Дніпропетровськ, 1929, т.1, с.45-61.
193. Самоквасов Д.Я. Могилы Русской Земли: Описание археол.раскопок и собр. древностей. - М., 1908 (Тип.синод.). - 271 с.
194. Семенов-Зусер С.А. Краснокутские курганы. - Уч.зап.Харьк.ун-та, 1939, вып.15, с.63-89.
195. Силантьева Л.Ф. Некрополь Нимфея. - В кн.: Некрополи боспорских городов М.; Л.: Изд-во АН СССР, 1959, с.51-87. - (МИА; № 69).
196. Синицин М.С. Следы древних поселений скифо-сарматской эпохи между устьями Днестра и Буга. - Уч.зап.Одес.пед. ин-та, 1950, т. 9, с. 51-66.
197. Скадовский Г.Л. Белозерское городище Херсонского уезда Белозерской волости и соседние городища и курганы между низовьем р.Ингульда и началом Днепровского лимана. - Тр. УШ АС. М., 1897, т.3, с.97-159.
198. Скорый С.А. Раннескифский меч из с.Изюмовка близ Старого Крыма. - СА, 1977, № 1, с.280-281.
199. Скорый С.А. Скифский курган с катакомбами в Северном Крыму. - В кн.: Древности Степной Скифии, с.231-236.
200. Скриленко А. Материалы для археологической карты Екатеринославской губернии. - Екатеринослав, 1905. - 25 с. - (Весн.Екатеринослав.земства; № 30/31). - Отд.отт.
201. Случайные находки и приобретения за 1916 и 1917 гг. ИАК, 1918, вып.65, с.157-176.
202. Смирнов К.Ф. Курганы біля м.Великого Токмака. - АП УРСР, т.8, с.164-189.
203. Смоличев П. Археологічні розкопки на терені Дніпрельстану в с.Кічкас Запорізької округи в вересні - жовтні р.1927. - Зб. Дніпропетр.краєвого іст.-археол.музею, 1929, т.1, с.161-235.
204. Спицын А.А. Мельгуновский курган. - ЗРАО, 1901, т.12, вып.1/2, с.270-277.
205. Спицын А.А. Раскопки, произведенные в 1897 г. близ д.Башмачки Екатеринославского уезда. - ИАК, 1901/1902, вып.1, с.69-79.

206. Спицын А.А. Серогозские курганы. - ИАК, 1906, вып.19, с.157-174.
207. Спицын А.А. Курганы скифов-пахарей. - ИАК, 1918, вып.65, с.87-143.
208. Спицын А.А. Скифо-сарматские курганы Крымской степи. - ИТУАК, 1918, № 54, с.172-181.
209. Субботин Л.В. Раскопки курганов у с.Орловка и в г.Белгород-Днестровский. - АО 1974 г., М., 1975, с.356.
210. Субботин Л.В., Дворянинов С.А., Добролюбовский А.О. и др. Раскопки курганов у оз.Сасык. - АО 1978 г., М., 1979, с.406-407.
211. Субботин Л.В., Загинайло А.Г., Шмаглий Н.М. Курганы у с.Огородное. - МАСП, 1970, вып.6, с.130-155.
212. Субботин Л.В., Охотников С.Б. Работы Семеновской экспедиции. - АО 1975 г., М., 1976, с.394-395.
213. Субботин Л.В., Охотников С.Б. Скифские погребения Нижнего Поднестровья. - В кн.: Древности Северо-Западного Причерноморья. Киев : Наук.думка, 1981, с.102-116.
214. Субботин Л.В., Охотников С.Б., Нечитайло А.Л. Раскопки курганов в Нижнем Поднестровье. - АО 1976 г., М., 1977, с.375-376.
215. Телегин Д.Я., Братченко С.Н., Смирнов С.В. Вольногрупповская курганная группа и курган на территории Запорожской опытной сельскохозяйственной станции. - В кн.: Вильнянские курганы в Днепровском Надпорожье. Киев : Наук.думка, 1977, с.97-126.
216. Телегин Д.Я., Круц В.А., Братченко С.Н., Петровская Е.А. Вильно-Улановская курганная группа. - Там же, с.83-97.
217. Тереножкин С.І. Розвідки і розкопки в 1949 р. в північній частині Кіровоградської області. - Археологія, 1952, т.7, с.110-135.
218. Тереножкин А.И. Скифский курган в г.Мелитополе. - КСИА АН УССР, 1955, вып.5, с.23-34.
219. Тереножкин А.И., Ильинская В.А., Мозолевский Б.Н. Скифский курганский могильник Гайманово Поле (раскопки 1968 г.). - В кн.: Скифы и сарматы. Киев : Наук.думка, 1977, с.152-199.
220. Тереножкин А.И., Ильинская В.А., Черненко Е.В., Мозолевский Б.Н. Скифские курганы Никопольщины. - В кн.: Скифские древности, с.113-186.
221. Толстой И.И., Кондаков Н.П. Русские древности в памятниках искусства. - СПб., 1889. - Вып.2. Древности скифо-сарматские. 161 с.
222. Трифильова Е.И. Археологическая экскурсия по течению рек Кальмиуса и Кальчика в пределах Мариупольского уезда Екатеринославской губернии летом 1904 г. - Тр. XIII АС, М., 1907, т.1, с.366-368.
223. Троицкая Т.Н. Скифские курганы Крыма. - Изв. Крым.отдела географ. об-ва СССР, 1951, вып.1, с.85-112.
224. Троицкая Т.Н. Находки из скифских курганов Крыма, хранящиеся в областном краеведческом музее. - В кн.: История и археология древнего Крыма. Киев : Изд-во АН УССР, 1957, с.174-190.
225. Украинская ССР : Административно-территориальное деление. Киев : Глав.ред. УРЗ, 1979. - 512 с.
226. Фабрициус И.В. Археологическая карта Причерноморья Украинской ССР. - Киев : Изд-во АН УССР, 1951. - Вып.1. 128 с., 24 табл.
227. Фармаковский В.В. Милетская ваза из России. - Древности МАО, 1916, т.25, с.47.
- 227а. Філатов С.П., Черненко Е.В. Скифські кургани на Ворошиловградщині. - АИУ 1966 г., 1972, вып.4, с.122-125.
228. Харламов В. Раскопки курганов на берегу р.Кальмиус. - Древности МАО, 1914, т.23, вып.2, с.23-34.
229. Цвек О.В. Могильник скифського і сарматського часу на Креченському півострові. - Археологія, 1968, т.21, с.199-205.

230. Чередниченко Н.Н., Болдин Я.И. Скифские курганы у с.Владимировка. - В кн.: Курганы юга Днепропетровщины, с.125-150.
231. Чередниченко Н.Н., Фиалко В.Е., Ковалев Н.В. и др. Раскопки большого скифского кургана в Приазовье. - АО 1978 г., М., 1979, с.419-421.
232. Черепанова О.М. Скифське поховання в села Надежда Кримської області. - Археологія, 1985, вип.50, с.62-65.
233. Черненко Е.В. Скифские курганы на Никопольщине. - ЗОАО, 1967, т.2 (35), с.179-191.
234. Черненко Е.В. Скифский доспех. - Киев : Наук.думка, 1968. - 150 с.
235. Черненко Е.В. Погребение с оружием из некрополя Нимфея. - В кн.: Древности Восточного Крыма. Киев : Наук.думка, 1970, с.190-198.
236. Черненко Е.В. Скифські кургани У ст. до н.е. поблизу м.Жданов. - Археологія, 1970, вип.23, с.176-181.
237. Черненко Е.В. Курганный группа Шевченко-2. - В кн.: Курганы Южной Херсонщины, с.91-96.
238. Черненко Е.В. Скифские лучники. - Киев : Наук.думка, 1981. - 166 с.
239. Черненко Е.В., Брэдловская Э.И., Полин С.В., Ольговский С.Я. Работы Краснознаменной экспедиции. - АО 1974 г., М., 1975, с.370.
240. Черненко Е.В., Бунятин Е.И. Курганный группа Широкоє-І. - В кн.: Курганы Южной Херсонщины, с.45-93.
241. Черненко Е.В., Симоненко А.В. Курганный группа Широкоє-ІІІ. - Там же, с.5-33.
242. Шапошникова О.Г. Погребение скифского воина на р.Ингул. - СА, 1970, № 3, с.208-212.
243. Шапошникова О.Г. Раскопки курганов в Николаевской области. - АО 1977 г., М., 1978, с.400-401.
244. Шапошникова О.Г., Ревадайло Г.П. Курганный группа у с.Новорожановки. - В кн.: Древности Помангуля. Киев : Наук.думка, 1977, с.66-78.
245. Шапошникова О.Г., Фоменко В.Н., Гребенников Ю.С. и др. Работы Ингульской экспедиции. - АО 1976 г., М., 1977, с.389-390.
246. Шмаглий Н.М., Черняков И.Т. Курганы степной части междуречья Дуная и Днестра (1964-1968 гг.). - МАН, 1970, вып.6, с.1-115.
247. Шмаглий Н.М., Черняков И.Т., Алексеева И.И. Курганы Нижнего Подунавья. - АО 1970 г., М., 1971, с.233-234.
248. Шульц П.Н. Тавро-скифская экспедиция. - Изв.АН СССР. Сер.истории и философии 1947, т.4, № 3, с.275-292.
249. Шульц П.Н. Тавро-скифская экспедиция. - КСИИМК, 1949, № 27, с.56-66.
250. Шульц П.Н. Скифские изваяния Причерноморья. - В кн.: Античное общество. М. : Наука, 1967, с.225-237.
251. Шепинский А.А. Крымская охранно-археологическая экспедиция. - АО 1968 г., М., 1969, с.250.
252. Шепинский А.А. Северо-Крымская экспедиция. - АО 1972 г., М., 1973, с.355.
253. Шепинский А.А., Черепанова Е.Н. Исследования в Северном Крыму. - АО 1966 г., М., 1967, с.181-182.
254. Шепинский А.А., Черепанова Е.Н. Северное Присивашье в V-I тысячелетиях до нашей эры. - Симферополь: Таврия, 1969. - 328 с.
255. Эварницкий Д.И. Раскопки курганов в Херсонской губернии, Херсонского и Александровского уездов. - Тр.ХІ АС. М., 1901, т. 1, с.718-736.
256. Яковенко Э.В. Удечный набор V в. до н.э. из Восточного Крыма. - КСИИМК, 1970, № 124, с.54-60.
257. Яковенко Э.В. Курганы на Темир-Горе. - СА, 1972, № 3, с.259-267.

258. Яковенко Е.В. Скифы Східного Криму в V—III ст. до н.е. - К. : Наук.думка, 1974. - 145 с.
259. Яковенко Э.В. Предметы звериного стиля в раннескифских памятниках Крыма. - В кн.: Скифосибирский звериный стиль в искусстве народов Евразии. М. : Наука, 1976, с.128-137.
260. Яковенко Э.В. Погребение богатой скифянки на Темир-Горе. - В кн.: Скифы и сарматы, с.140-145.
261. Яковенко Е.В. Нові досягнення боспорознавства і проблема скифів Східного Криму. - Археологія, 1980, вип.33, с.46-52.
262. Яковенко Э.В. Раннескифские погребения Восточного Крыма. - В кн.: Древности Восточного Крыма, с.65-75.
263. Яковенко Э.В., Бидзиля В.И. Гравированные костяные пластинки из Гаймановой Могилы. - В кн.: Проблемы античной истории и культуры: Докл. XIV Междунар. конф. античников соц.стран. Ереван, 1979, вып.2, с.457-467.
264. Яковенко Э.В., Черненко Е.В., Корпусова В.Н. Описание скифских погребений в курганах Восточного Крыма. - В кн.: Древности Восточного Крыма, с.136-178.
265. Ястребов В.Н. О глиняной чаше, найденной в м.Седневка Елисаветградского уезда Херсонской губернии. - Древности МАО, 1886, т.11, вып.2, с.88-91.
266. Ястребов В.Н. О раскопках близ с.Станишина. - Ист.вестн.1889, вып.11, с.226-227.
267. Ястребов В.Н. Раскопки в Херсонской губернии в 1887 г. - Древности МАО, 1889, т.13, вып.1, с.104-119.
268. Ястребов В.Н. Опыт топографического обозрения Херсонской губернии. - ЗООИД, 1894, т.17, с.63-176.
269. Яценко И.В. Скифские погребения близ Ногайска: (По материалам раскопок Н.И.Веселовского в 1887 г.). - ВДИ, 1958, # 1, с.157-165.
270. Яценко И.В. Скифия VII—V вв. до н.э.: Археол.памятники степ.Приднепровья и Приазовья VII—V вв. до н.э. - М., 1959. - 119 с. с рис. - (Тр. ГИМ; Вып. 36).
271. Ebert M. Ausgrabungen auf dem Gute Maritzin Gouv Cherson. - Praehist., Z., 1913, 5, H. 1/2, S. 31-80.
272. Gardner E.A. Ornaments and Armour from the Kertch in the New Museum at Oxford. - J. Hellenic Studies, 1884, 5, p. 62-73.
273. Leskov A. Treasures from the Ukrainian barrows. - London, 1972. - 151 p.
274. Leskov A., Rolle R. New Funde skithiscne Schatze. - Antike Welt, 1973, 1, S. 35-52.
275. Vickers M. Scythian Treasures in Oxford. - Oxford, 1979. - 56 p.
276. Rolle R. Totenkult der Skythen. In: Vorgeschichtliche Forschungen, 1979. - Bd 18, 1-2.

АРХИВНЫЕ МАТЕРИАЛЫ *

1. Алексеева И.Л. Отчет о раскопках курганов Днестро-Дунайской экспедицией в зоне строительства Червоноярской ОС в 1974 г. № 1974/52, с.14.

* Все архивные материалы, место хранения которых не указано, находятся в Научном архиве Института археологии АН УССР. Номер, стоящий после названия отчета означает шифр хранения. Материалы, хранящиеся в Научных архивах других учреждений указаны особо.

2. Алексеева И.Л., Черняков И.Т., Шмаглий Н.М. Отчет о работе Днестро-Дунайской экспедиции ИА АН УССР и ОАМ в 1972 г. № 1972/14.
3. Антоненко Б.А., Васильченко С.А., Пиоро И.А., Самойленко Л.Т. Отчет о работе Синельниковской экспедиции КГУ в 1976 г. - 1976/109, с. 3-6.
4. Бессонова С.С., Бунятян Е.П., Гаврилук Н.А. и др. Отчет о раскопках курганов у Акташского озера в Восточном Крыму. - № 1980/10 "и".
5. Бессонова С.С., Бунятян Е.П., Гаврилук Н.А. и др. Отчет о раскопках Акташской экспедиции в 1981 г. - № 1981/5.
6. Бидзиля В.И. Отчет о раскопках Гаймановой могилы. - № 1969-70, 37.
7. Болтрик Ю.В., Бидзиля В.И. Отчет о работе Запорожской экспедиции в 1971 г. - 1971/14.
8. Бидзиля В.И., Болтрик Ю.В., Круц В.А. и др. Отчет о раскопках курганов в Каменско-Днепровском и Васильевском районах Запорожской обл., 1973/7.
9. Бидзиля В.И., Болтрик Ю.В., Мозолевский Б.Н. Отчет о работе Северо-Рогачицкой экспедиции. - 1969-70, 37 а.
10. Бидзиля В.И., Ляшко С.Н., Отрошенко В.В. и др. Отчет о раскопках курганных могильников у сел Орлянка, Златополь, Балки, Шмальки, г. Днепроуродный Запорожской обл., в 1974 г. - № 1974/10.
11. Бодянский А.В. Археологічні пам'ятки Запорізької та Дніпропетровської обл., як зруйновані, або руйнуються водами озера ім. В.І. Леніна та Каховського водосховища. - № 1977/89. - с. 7-8.
12. Бокій Н.М. Отчет Кировоградского музея о раскопках в Кировоградской обл. за 1969 г. - № 1969/65.
13. Болтрик Ю.В. Отчет о раскопках Запорожской экспедиции курганов в уроч. Носаки в 1972 г. - № 1972/36 с.
14. Болтрик Ю.В., Мозолевский Б.Н. Отчет о раскопках Запорожской экспедиции курганов в уроч. Носаки. - 1969-1970/376.
15. Болтрик Ю.В., Савовский И.П., Ляшко С.Н. Отчет о работе Запорожской экспедиции в 1977 г. - № 1977/14.
16. Болтрик Ю.В., Томашевский В.А. Отчет о раскопках Запорожской экспедицией группы "Балки-Ущ" и Длинного кургана в 1969-1970 гг. - № 1969-1970/37в.
17. Бондарь Н.Н. Отчет о работе Днепронетровской экспедиции КГУ в 1975 г. - № 1975/51.
18. Бондарь Н.Н. Отчет о работе Никопольской экспедиции КГУ в зоне сооружения 2-ой очереди Никопольской ОС в 1977 г. - № 1977/80.
19. Бондарь Н.Н., Антоненко Б.А., Васильченко С.А. и др. Отчет о работе Никопольской экспедиции КГУ в 1978 г. - № 1978/52.
20. Бондарь Н.Н., Антоненко Б.А., Васильченко С.А. и др. Отчет о работе экспедиции КГУ в 1979 г. - № 1979/111.
21. Бондарь Н.Н., Антоненко Б.А., Васильченко С.А., Телегин Д.Я. Отчет о работе Каменской экспедиции КГУ в 1974 г. - № 1974/63.
22. Братченко С.Н. Звіт про дослідження курганів на трасі каналу Дніпро - Донбас у 1970 р. - № 1970/41-а.
23. Вовк Ф.К. НА ИА АН УССР, ф. ВУАК, т. 1, с. 1882/20.
24. Волковой С.С. Отчет об исследовании археологических памятников в зоне строительства ОС в совхозе им. Ильича и колхозе им. Еданава Апостоловского р-на. - № 1978/43а.
25. Волковой С.С., Лихачев В.А., Шалобудов В.Н., Горлач Н.В. Отчет о работах Правобережного отряда экспедиции Днепронетровского университета в 1977 г. - № 1977/127.
26. Граков В.Н. Отчет Никопольской экспедиции ГИМ за 1946 г. - 1946/13.
27. Граков В.Н., Мелюкова А.И. Отчет о раскопках курганов у Солохи. - № 1961/30.
28. Граков В.Н., Мелюкова А.И. Отчет Степной скифской экспедиции. - № 1964/44.
29. Гудова А.В. Отчет о работе Измаильской экспедиции в 1978 г. - № 1978/45.

30. Гудкова А.В., Добровольский А.С., Тошев Г.Н., Фокеев М.М. Отчет о работе Измаильской экспедиции в 1980 г. - № 1980/7.
31. Евдокимов Г.Л., Магомедов Б.В., Черненко Е.Б., Битковский О.В. Отчет о раскопках курганов в Херсонской области в 1980 г. - № 1980/9.
32. Евдокимов Г.Л., Николова А.В., Рассамкин Ю.Я., Битковский О.В. Отчет о раскопках курганов в Херсонской области в 1979 г. - № 1979/7.
33. Евдокимов Г.Л., Николова А.В., Рассамкин Ю.Я., Полин С.В. Отчет о работе Краснознаменной экспедиции в 1978 г. - № 1978/16.
34. Евдокимов Г.Л., Поруцкий А.Г., Гершкович Я.П. Отчет о раскопках Краснознаменной экспедиции в Херсонской области в 1981 г. - 1981/21.
35. Евдокимов Г.Л., Рассамкин Ю.Я., Николова А.В. Отчет об исследованиях курганов Краснознаменной экспедицией ИА АН УССР в зоне строительства ОС Херсонской обл. в 1977 г. - № 1977/22.
- 35а. Елагина Н.Г. Отчет Скифской степной экспедиции МГУ за 1963 г. - № 1963/27.
36. Елагина Н.Г., Шкурко А.И. Отчет Скифской степной экспедиции МГУ за 1964 г. - № 1964/56.
37. Заселин И.Е. НА ЛЮИА, ф.1, № 1865/11.
38. Збенович В.Г., Черненко Е.В. Отчет о раскопках курганов у с.Виноградное Ленинского р-на Крымской обл. - № 1971/32.
39. Кириллин Д.С. Археологические работы Ортельской экспедиции Керченского историко-археологического музея в 1965 г. - № 1965/12.
40. Кировоградский краеведческий музей. - Инв. № А-629-642.
41. Там же. - КОМ-12147, А-566-567.
42. Кировоградский областной архив. - Е-1566, л.4.
43. Кислый А.Е. Отчет о раскопках курганов у пос.Алжимушкай близ г.Керчи в 1979 г. - № 1979/44.
44. Ковалева И.Ф. Исследования археологических памятников на трассе строительства 2-ой очереди Фрунзенской ОС. - № 1974/40.
45. Ковалева И.Ф., Ковалева В.В., Петятко В.И. Исследования археологических памятников в районе строительства Царичанской ОС. - № 1975/52.
46. Ковалева И.Ф., Телегин Д.Я. Отчет о разведках и раскопках в зоне канала Днепр - Донбасс. - № 1970/41.
47. Колотухин В.А. Отчет о охранных раскопках курганов в зоне строительства Крымской атомной электростанции в 1979 г. - № 1979/8 "с".
48. Корпусова В.П. Исследование могильника античного времени у с.Фронтowego на Керченском полуострове (отчет за 1964-1966 гг.). - № 1964-66/26 а.
49. Корпусова В.П., Бессонова С.С., Молодчикова И.А. и др. Отчет о раскопках Северо-Крымской экспедиции в 1978 г. - № 1978/12.
50. Корпусова В.П., Бессонова С.С., Нечитайло А.Л. и др. Отчет о работе Северо-Крымской экспедиции в 1977 г. - № 1977/16.
51. Крылова Л.П. Отчет о раскопках курганов в окрестностях Кривого Рога в 1964 г. - № 1964/67.
52. Крылова Л.П. Отчет о раскопках курганов на Криворожье в 1965 г. - № 1965/38.
53. Крылова Л.П. Научный отчет Днепропетровского исторического музея о раскопках, проведенных в 1967 г. - № 1967/84.
54. Крылова Л.П. Отчет о раскопках Днепропетровского исторического музея в 1968 г. - № 1968/70.
55. Крылова Л.П., Блинов И.М. Отчет об археологических раскопках, проведенных Днепропетровским историческим музеем. - № 1973/6а.
56. Кубышев А.И., Дорофеев В.В., Евдокимов Г.Л. и др. Отчет о работах Херсонской экспедиции в 1976 г. - № 1976/1.
57. Кубышев А.И., Дорофеев В.В., Николова А.В. и др. Отчет Херсонской экспедиции за 1977 г. - № 1977/23.

58. Кубышев А.И., Дорощев В.В., Полин С.В. и др. Отчет о раскопках Херсонской экспедиции в зоне строительства орошаемых участков Каховской ОС в 1979 г. - № 1979/32.
59. Кубышев А.И., Дорощев В.В., Симоненко А.В. и др. Отчет о работе Херсонской экспедиции АН УССР. - № 1978/17.
60. Кубышев А.И., Дорощев В.В., Шилов Ю.А. и др. Отчет Херсонской экспедиции за 1981 г. - № 1981/19.
61. Кубышев А.И., Дорощев В.В., Шилов Ю.А. и др. Отчет Херсонской экспедиции за 1980 г. - № 1980/15.
62. Кубышев А.И., Шилов Ю.А., Чекамова Г.А. и др. Отчет Херсонской экспедиции за 1974 г. - № 1974/8.
63. Кубышев А.И., Ядвичук В.И. Отчет Херсонской экспедиции за 1975 г. - № 1975/5.
64. Лесков А.М., Кубышев А.И., Болдин Я.И. и др. Отчет Каховской экспедиции за 1970 г. - № 1970/36.
65. Лесков А.М., Кубышев А.И., Румянцев А.И. и др. Отчет Каховской экспедиции за 1971 г. - № 1971/23.
66. Лесков А.М., Кубышев А.И., Румянцев А.И. и др. Отчет Херсонской экспедиции за 1972 г. - № 1972/35.
67. Лесков А.М., Кубышев А.И., Черненко Е.В. и др. Отчет Каховской экспедиции за 1969 г. - № 1969/22.
68. Лесков А.М., Черненко Е.В., Болтрик Ю.В. и др. Отчет Каховской экспедиции за 1968 г. - № 1968/15.
69. Ляшко С.Н., Попандопуло З.Х., Тихомолова И.Р., Болдин Я.И. Отчет о работах Октябрьского отряда, № 1979/4.
70. Михайлов Б.Д. Отчет Мелитопольского краеведческого музея о раскопках в северо-западном Приазовье в 1971 г. - № 1971/48.
71. Михайлок Г.Г. Отчет о раскопках Криворожского историко-краеведческого музея в 1977 г. в Терновском р-не г.Кривого Рога. - № 1977/105.
72. Мозолевский Б.Н., Николова А.В. Отчет о работе Орджоникидзевской экспедиции в 1980 г. - № 1980/11.
73. Мозолевский Б.Н., Николова А.В. Отчет о работе Чкаловского отряда Орджоникидзевской экспедиции в 1981 г. - № 1981/6.
74. Мозолевский Б.Н., Пустовалов С.Ж., Битковский О.В., Николова А.В. Отчет о работе Орджоникидзевской экспедиции Института археологии АН УССР за 1979 г. - № 1979/9.
75. Островерхов А.С. Археологическая карта скифских памятников в степной зоне Северо-Западного Причерноморья. - № 1980.
76. Отрошенко В.В. Отчет о работе Степного отряда Запорожской экспедиции за 1972 г. - № 1972/36.
77. Отрошенко В.В., Бессонова С.С., Болтрик Ю.В. и др. Отчет Запорожской экспедиции за 1976 г. - № 1976/6.
78. Отрошенко В.В., Болдин Я.И., Белов А.Ф. и др. Отчет о раскопках Запорожской экспедиции в 1978 г. - № 1978/3.
79. Отрошенко В.В., Болтрик Ю.В., Ляшко С.Н. и др. Отчет о работах Запорожской экспедиции. - № 1975/2.
80. Отрошенко В.В., Ковалев Н.В., Пустовалов С.Ж. и др. Отчет о раскопках Запорожской экспедиции в 1980 г. - № 1980/5.
81. Отрошенко В.В., Ляшко С.Н., Попандопуло З.Х. и др. Отчет о работах Запорожской экспедиции. - № 1979/4.
82. Отрошенко В.В., Савовский И.П., Ляшко С.Н. и др. Отчет о работе Запорожской экспедиции в 1977 г. - № 1977/14.
83. Охотников С.В. Отчет о работе Надднестрянского отряда Причерноморской экспедиции ИА АН УССР. - № 1976/60.
84. Петерс Б.Г. Античное поселение в восточной части Керченского полуострова у с. Михайловка. - № 1973/59.
85. Петренко В.Г., Елагина Н.Г. Ингульская скифская степная экспедиция 1968 г. ИА АН СССР и МГУ. - № 1968/54.
86. Петренко В.Г., Елагина Н.Г. Отчет Ингулецкой скифской степной экспедиции ИА АН СССР и МГУ за 1969 г. - № 1969/27.

87. Посредников В.А., Моруженко А.А., Гутвелов А.И. и др. Отчет о раскопках курганов в зоне строительства ОС на территории Володарского и Тельмановского районов Донецкой обл. - № 1980/98а.
88. Ратнер И.Д. Отчет о работе Второго Софиевского отряда Херсонской экспедиции за 1973 г. - № 1973/10ж.
89. Рябков П.З. Нотатки за археологічні роботи 1923-1924 pp. - фонд ВУАК, № 49/10-а.
90. Субботин Л.В. Отчет о работе Болградского отряда Днестро-Дунайской экспедиции ИА АН УССР в 1968 г. - № 1968/19 в.
91. Субботин Л.В. Отчет о работе Семеновской экспедиции ОАМ АН УССР за 1975 г. - № 1975/34.
92. Субботин Л.В. Отчет о работе Семеновской экспедиции в 1976 г. - № 1976/45.
93. Субботин Л.В. Отчет о раскопках Дунай-Днестровской экспедиции с 1977 г. - № 1977/131.
94. Субботин Л.В., Дворянинов С.А. Отчет о раскопках Дунай-Днестровской экспедицией в 1978 г. - № 1978/14.
95. Телегин Д.Я., Козловский А.А., Пустовалов С.Ж. Отчет о раскопках курганов около сел Орехово и Никольское Солонянского р-на Днепропетровской обл. в 1976 г. - № 1976/26.
96. Тереножкин А.И., Ильинская В.А. Отчет о раскопках курганов Северо-Рогачицкой экспедицией. - № 1968/16.
97. Тереножкин А.И., Кубышев А.И., Ильинская В.А. и др. Отчет о работе Херсонской экспедиции в 1973 г. - № 1973/10.
98. Фабрициус И.В. Археологическая карта Причерноморья Украинской ССР. - Киев, 1951. - Вып.2. - 401 с. Рукопись. - Ф.12, № 150.
99. Чередищенко Н.Н. Отчет о раскопках Бердянского кургана 1977-1978 гг. - № 1977-78/9а.
100. Чередищенко Н.Н., Бессонова С.С., Болдин Я.И. и др. Отчет Верхнетарасовской экспедиции о раскопках курганов в 1975 г. - № 1975/10.
101. Чередищенко Н.Н., Болдин Я.И., Бунятян Е.П. и др. Отчет Верхнетарасовской экспедиции 1976 г. - № 1976/2.
102. Черненко Е.В., Евдокимов Г.Л., Зюенович В.Г. и др. Раскопки курганов в зоне строительства Верхнетарасовской ОС. - № 1973/12.
103. Шапошникова О.Г. Отчет о работе Ингульской экспедиции за 1971 г. - № 1971/28.
104. Шапошникова О.Г. Отчет о работе Ингульской экспедиции в 1978 г. - № 1978/11.
105. Шапошникова О.Г., Бочкарев В.С. Отчет о работе Ингульской экспедиции. - № 1972/3.
106. Шапошникова О.Г., Станко В.Н., Недрина В.И. Отчет о работе Ингульской экспедиции за 1967 г. - № 1967/33.
107. Шапошникова О.Г., Фоменко В.Н., Балужкин А.М. Отчет о работе Ингульской экспедиции в 1976 г. - № 1976/7.
108. Шапошникова О.Г., Фоменко В.М., Балужкин А.М. Отчет о работе Ингульской экспедиции за 1975 г. - № 1975/32.
109. Шапошникова О.Г., Фоменко В.Н., Бочкарев В.С. и др. Отчет о работе Ингульской экспедиции за 1974 г. - № 1974/12.
110. Шапошникова О.Г., Фоменко В.Н., Бочкарев В.С. и др. Отчет о работе Ингульской экспедиции за 1973 г. - № 1973/8.
111. Шапошникова О.Г., Фоменко В.Н., Гребенников Ю.С. и др. Отчет Ингульской экспедиции за 1977 г. - № 1977/15.
112. Шмаглий Н.М., Черняков И.Т. Отчет о работе Днестро-Дунайской экспедиции ИА АН УССР и ОАМ за 1968 г. - № 1968/19.
113. Шмаглий Н.М., Черняков И.Т., Алексеева И.Л. Отчет о исследованиях Днестро-Дунайской экспедиции ИА АН УССР и ОАМ за 1970 г. - № 1970/40.
114. Шмаглий Н.М., Черняков И.Т., Алексеева И.Л. Отчет о работе Днестро-Дунайской экспедиции ИА АН УССР и ОАМ за 1971 г. - № 1971/26.

115. Щепинский А.А. Отчет о работах Северо-Крымской экспедиции в 1966 г. - № 1966/33.
 116. Щепинский А.А. Отчет о работах Северо-Крымской экспедиции в 1967 г. - № 1967/18.
 117. Щепинский А.А. Отчет о работе Северо-Крымской экспедиции ИА АН УССР в 1970 г. - № 1970/93а.
 118. Щепинский А.А. Отчет о работах Северо-Крымской экспедиции ИА АН УССР в 1971 г. - № 1971/19г.
 119. Щепинский А.А. Отчет о работах Северо-Крымской экспедиции в 1974 г. - № 1974/18а.
 120. Щепинский А.А. Отчет о работах Северо-Крымской экспедиции в 1975 г. - № 1975/42.
 121. Яковенко Э.В. Отчет о раскопках курганов у с. Балки Васильевского р-на Запорожской обл. в 1972 г. - № 1972/36а.

СПИСОК СОКРАЩЕНИЙ

- АДУ - Археологічні дослідження на Україні, Київ
 АИУ - Археологические исследования на Украине, Киев
 АЛЮР - Археологическая летопись Южной России, Киев
 АО - Археологические открытия, М.
 АП - Археологічні пам'ятки УРСР, Київ
 АС - Археологический съезд
 АС ГЭ - Археологический сборник Государственного Эрмитажа, Л.
 ВДИ - Вестник древней истории. М.
 ВУАК - Всеукраїнський археологічний комітет
 ГИМ - Государственный исторический музей
 ДГУ - Днепропетровский государственный университет
 ЗОАО - Записки Одесского археологического общества, Одесса
 ЗООИД - Записки Одесского общества истории и древностей, Одесса
 ЗРАО - Записки Русского археологического общества, Спб.
 ИА А1 - Институт археологии АН УССР
 УССР
 ИАК - Известия Археологической комиссии, Спб.
 ИТАИМК - Известия Государственной Академии истории материальной культуры, М.
 ИТУАК - Известия Таврической ученой архивной комиссии, Симферополь
 КГУ - Киевский государственный университет
 КСИА - Краткие сообщения Института археологии АН УССР
 КСИИМК - Краткие сообщения Института истории материальной культуры, М.
 ЛО ИА АН СССР - Ленинградское отделение Института археологии АН СССР
 МАСП - Материалы по археологии Северного Причерноморья, Одесса
 МГУ - Московский государственный университет
 МИА - Материалы и исследования по археологии СССР, М.
 НА - Научный архив
 ОАК - Отчет археологической комиссии, Спб.
 ОАМ - Одесский археологический музей
 ОС - Оросительная система
 САИ - Свод археологических источников, М.
 СТАИМК - Сообщения Государственной Академии истории материальной культуры, М.; Л.
 Тр.... АС - Труды Археологического съезда
 Тр. ГИМ - Труды Государственного исторического музея, М.
 Тр. МАО - Труды Московского археологического общества, М.
 Уч. зап. - Ученые записки Ленинградского государственного университета, Л.
 ЛГУ

87.
88.
89.
90.
91.
92.
93.
94.
95.
96.
97.
98.
99.
100.
101.
102.
103.
104.
105.
106.
107.
108.
109.
110.
111.
112.
113.
114.

ОГЛАВЛЕНИЕ

Введение	3
Археологическая карта погребальных памятников	9
Одесская область	9
Николаевская область	14
Кировоградская область	18
Днепропетровская область (правый берег)	20
Днепропетровская область (левый берег)	29
Херсонская область (правый берег)	30
Херсонская область (левый берег)	32
Крымская область	41
Запорожская область (правый берег)	48
Запорожская область (левый берег)	49
Донецкая область	56
Ворошиловградская область	56
ПОГРЕБАЛЬНЫЙ ОБРЯД	57
ПОГРЕБАЛЬНЫЙ ИНВЕНТАРЬ	205
Заключение	345
Список литературы и источников	353
Список сокращений	367

2р. 20к.

НАУКОВА ДУМКА



**СКИФСКИЕ
ПОГРЕБАЛЬНЫЕ
ПАМЯТНИКИ
СТЕПЕЙ
СЕВЕРНОГО
ПРИЧЕРНОМОРЬЯ**



В монографии собраны и тщательно систематизированы данные о скифских погребениях, раскопанных в степях Северного Причерноморья начиная со второй половины XVIII в. по 1980 г. включительно. Многие из этих материалов публикуются впервые. Скифские могильники и отдельные погребения на территории степной части СССР картографированы. В приложениях даны сводная характеристика скифских погребальных сооружений и погребального обряда, сведения о составе сопровождающего инвентаря, датировка каждого погребения.